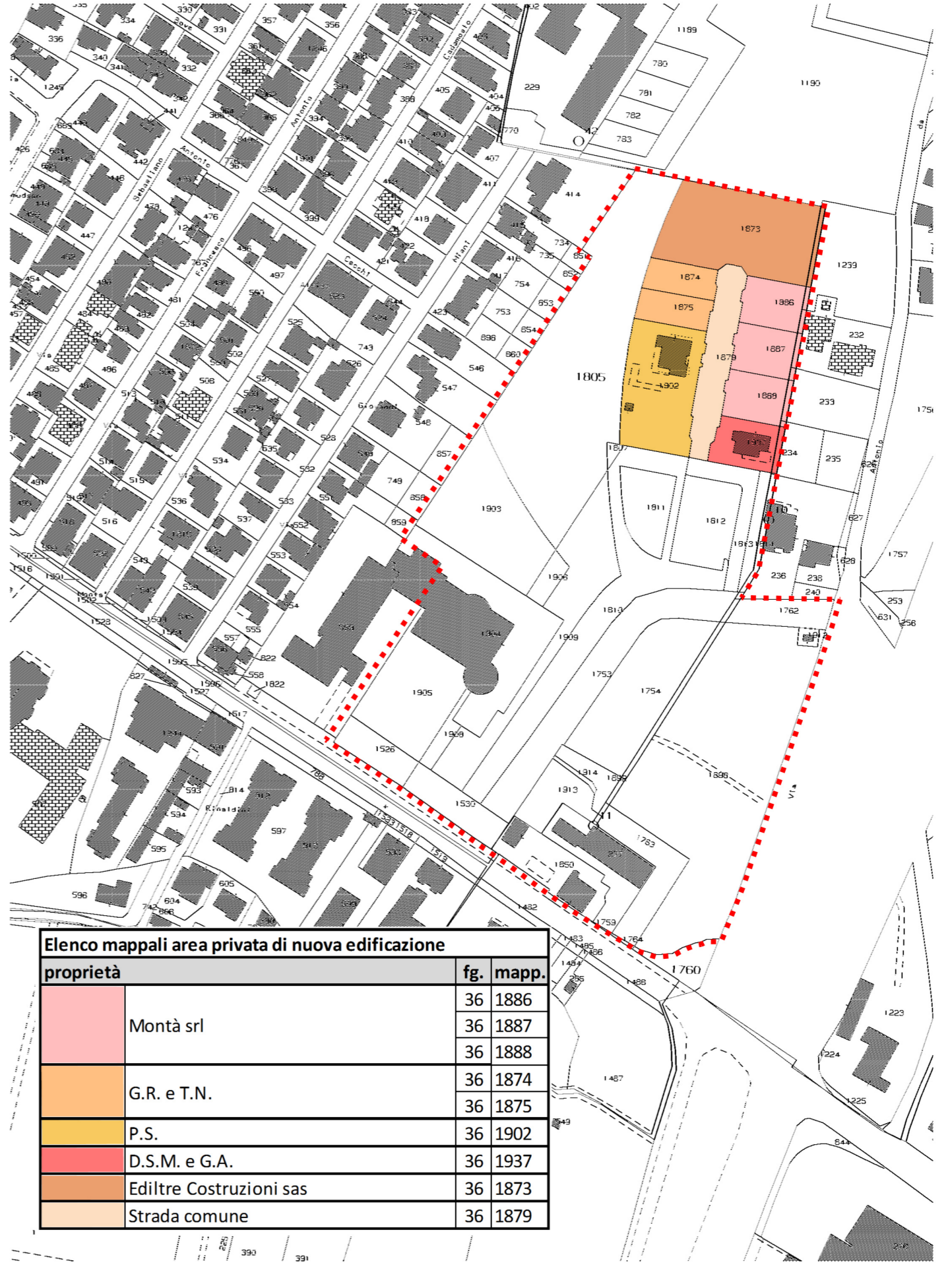


ESTRATTO DI P.I.

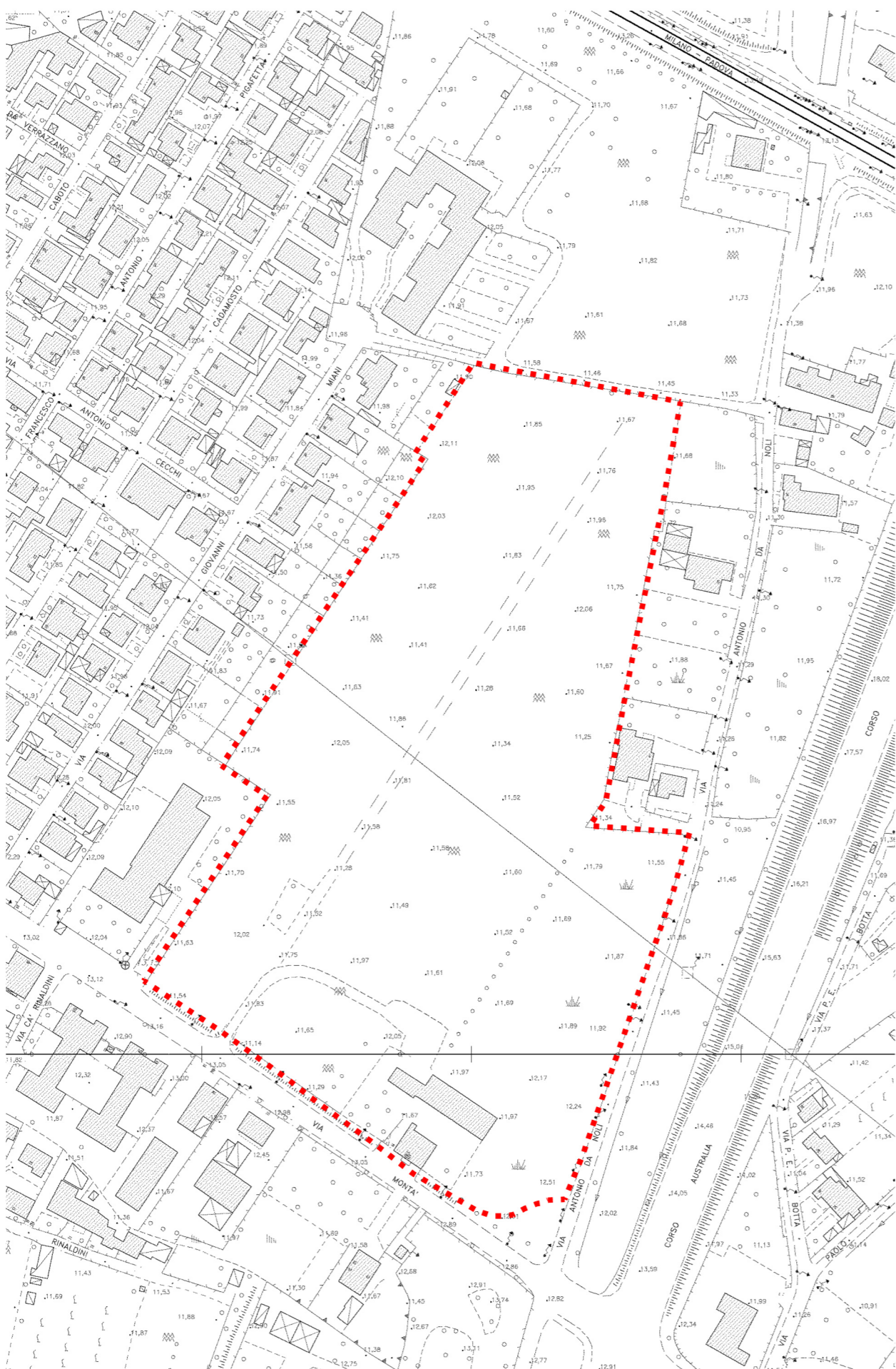
SCALA 1:5000



Elenco mappali area privata di nuova edificazione		
proprietà	fg.	mapp.
Montà srl	36	1886
	36	1887
	36	1888
G.R. e T.N.	36	1874
	36	1875
P.S.	36	1902
D.S.M. e G.A.	36	1937
Ediltre Costruzioni sas	36	1873
Strada comune	36	1879


ESTRATTO DI MAPPA CATASTALE - FOGLIO 36

SCALA 1:2000



RILIEVO AEROFOTOGRAMMETRICO - ESTRATTO

SCALA 1:2000

LEGENDA
 AMBITO PIANO ATTUATIVO

COMUNE DI PADOVA

Modifiche non sostanziali al P.U.A. di iniziativa privata
 "Zona di perequazione via Montà, via Antonio Da Noli"
 convenzionato in data 15/11/2013 Notaio Crivellari
 relative alla distribuzione dei volumi all'interno
 dell'area privata di nuova edificazione

TAV.
N°

01

INQUADRAMENTO URBANISTICO

SCALA
VARIE

ESTRATTO DI P.I. - ESTRATTO DI MAPPA CATASTALE
 RILIEVO AEROFOTOGRAMMETRICO

PROPONENTI:

MONTÀ S.r.l.

PROGETTO:

ARCH. ANGELO BARBATO
 via Dante, 61 - 30035 MIRANO (VE)
 Tel. 041 5703021
 studiobarbato@gmail.com
 p.e.c.: angelo.barbato@archiworldpec.it

ARCH. GIANFRANCO ZULIAN
 via Savonarola, 256
 35100 PADOVA (PD)
 Tel. 049 8721524
 e-mail arch.gfz@gmail.com

REDATTO IL

MARZO 2025

AGGIORNAMENTI: GIUGNO 2025