
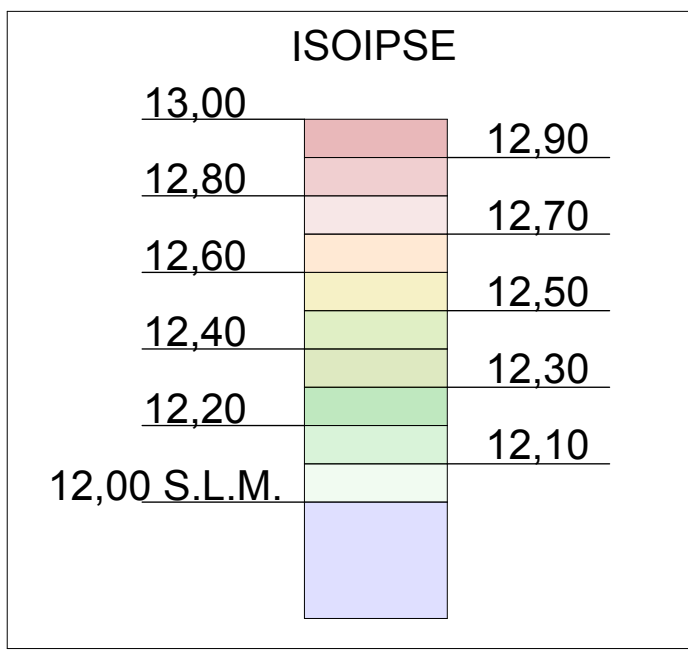
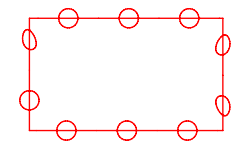


DESCRIZIONE PROGETTO	DOMANDA DI APPROVAZIONE PUA - STRALCIO ACCORDO PUBBLICO-PRIVATO A07 terreni ricompresi tra le vie Castelfidardo, via Adua e via Aosta con "previsioni planivolumetriche"	SCALA	1:500
COMMITTENTE	FURLAN ABITARE S.R.L.	CODICE	007-12
PROGETTISTA	ARCH. VANZETTO MARIO ALESSANDRO	DATA	10 LUGLIO 2025
COLLABORATORI		TAVOLA N.	06
DESCRIZIONE TAVOLA	PLANIMETRIA DELLO STATO ATTUALE CON ISOIPSE		

Il presente disegno è di nostra proprietà e non può essere riprodotto né consegnato a terzi senza N.S. autorizzazione scritta Legge 22 Aprile 1941 n° 633



PERIMETRO DELL'ACCORDO A07



AREA EXTRA AMBITO

