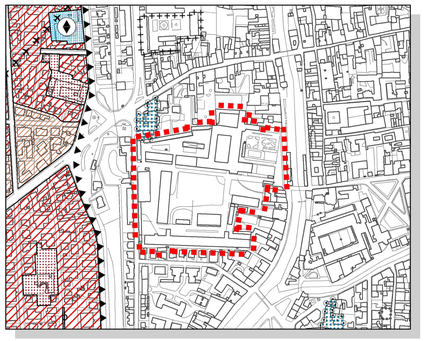

Estratto P.I. Vigente

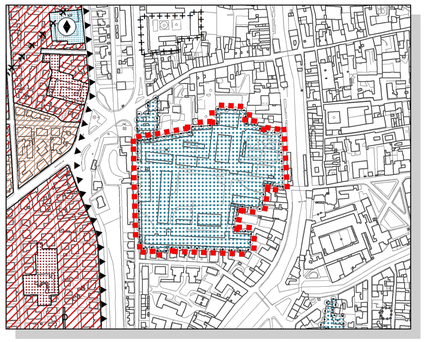

Estratto P.I. Variante

27 Numero della Zona di Degrado

## LEGENDA

**CENTRO STORICO** - PARTE III^ NTA

Perimetro della zona del centro storico
- Art. 41

Perimetro delle zone di degrado nella zona del centro storico.
N. numero specifico delle aree disciplinate dall'art 49 - prescrizioni particolari.

Perimetro degli strumenti urbanistici attuativi nella zona del centro storico.
N. numero specifico delle aree disciplinate dall'art 49 - prescrizioni particolari.

Perimetro degli strumenti urbanistici attuativi già attuati e/o approvati nella zona del centro storico - Art. 46

Ambiti di deroga
- Art. 43

Le previsioni di PRG rigaurdanti le modalità di intervento e le destinazioni d'uso sono rappresentate nelle planimetrie di PRG in scala 1:1000 rispettivamente della serie B1 e della serie B2.

Perimetro della Zona di Degrado

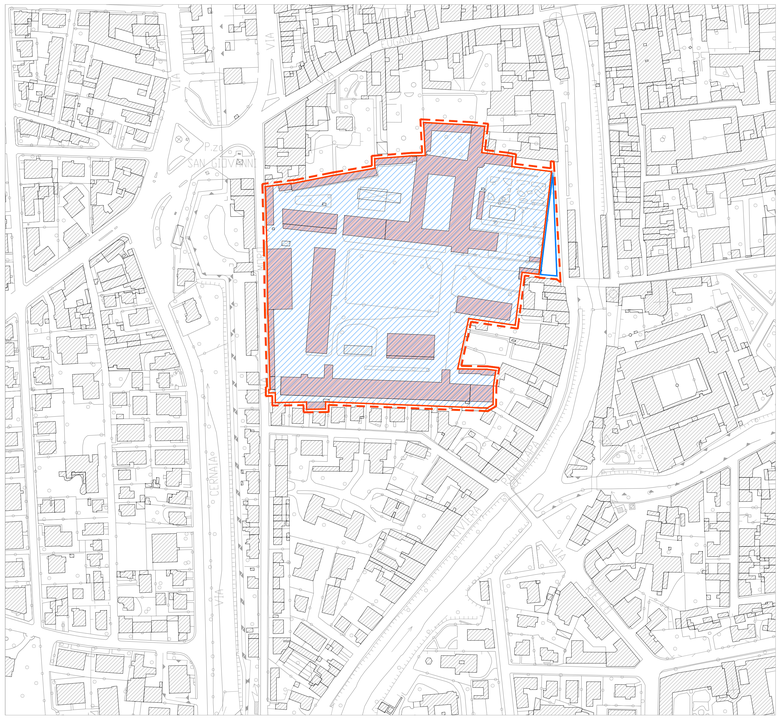

Trasposizione del P.I. Vigente sullo Stato di Fatto

### Legenda superfici interessate dall'intervento

- Perimetro della Zona di Degrado
- Superficie Fondiaria 51.600 mq
- Superficie Parcheggi Pubblici 1.244 mq
- Attrezzature di ineresse comune Unità di Piano della Classe C Modalità di tipo C - Restauro
- Zona di Degrado

NOTA: La Superficie Fondiaria così come la Superficie Parcheggi Pubblici sono state capcolate sulla base del rilievo topografico, riportato nell'elaborato PR_11_006_Rilievo dei Fabbricati Esistenti con calcolo Volumetria.

Legenda Simboli:

| | | | | | |
|---|---|---|---|---|---|
| Sezione | 01 / 01_001 | Numero di Sezione / Numero Disegno | Livello (Pianta) | LF 100.00 | Livello Finito |
| Prospetto | 01 / 10_01_001 | Numero di Prospetto / Numero Disegno | Livello (Sezione) | LF 100.00 | Livello Finito |
| Dettaglio | 01 / 20_01_001 | Numero di Dettaglio / Numero Disegno | Ingresso | | |

Estratto del P.I. vigente

Note generali

Elaborato non costruttivo. Non scalare dai disegni. Gli errori devono essere immediatamente riportati al Progettista. La presente tavola è da leggersi in correlazione con i disegni del Progettista e i disegni impiantistico/strutturali. Tutte le informazioni relative al sito sono state raccolte da fonti diverse e devono essere verificate. Tutte le dimensioni sono da verificare in loco. Il layout degli arredi potrebbe subire variazioni. Il layout illuminotecnico potrebbe subire variazioni. Tutti i materiali sono riferiti a campioni approvati dal Progettista.

1000 2000 5000

| Rev. | Data | Note | Redatto | Controllato | Approvato |
|---|---|---|---|---|---|
| 01 | Dicembre 2020 | Aggiornamento | F.C. | A.B. | C.B. |
| 00 | Luglio 2020 | Prima Emissione | F.C. | A.B. | C.B. |


UNIVERSITÀ DEGLI STUDI DI PADOVA
800 ANNI 1222 - 2022

AREA EDILIZIA E SICUREZZA
Ufficio Sviluppo Edilizio
PADOVA - Piazza Antenore n. 6 - Palazzo Santo Stefano
tel. 049/8273274


PIAVE FUTURA

# Nuovo campus delle Scienze Economiche, Politiche e Sociali nella ex Caserma Piave a Padova


STEAM
Via Venezia 59/13 a/C, 35131 Padova (PD)
☑ INTEGRAZIONE PRESTAZIONI SPECIALISTICHE
STRUTTURE
IMPIANTI
ACUSTICA
PREVENZIONE INCENDI
SICUREZZA

David Chipperfield Architects
Via Vigevano 8, 20144 Milano (MI)
☑ ARCHITETTURA
Co-progettazione

Dott. geol. Davide Dal Degan
Via Prima Nuggia 22, 37042 Caldiero (VR)
☐ GEOLOGIA

Consulente architettura: Arch. David Alan Chipperfield


cod.edif.: DOMANDA DI ADOZIONE E APPROVAZIONE DI P.U.A.

tav.: PR_12_001 Trasposizione del P.I. con calcolo superfici di zona

data: 12-2020 scala: 1:2000-1:5000

aggiorn.:

nome file: PR_12_001_Trasposizione del P.I.dwg


Firmato digitalmente da Giuseppe Obi
Responsabile Area Edilizia e Sicurezza del Comune di PADOVA/00743430283
Architettura Sistema Bastioni Fiumi Edificio Pubblico
Il rilascio del presente certificato solo per uso per le quali esso è rilasciato. The certificate holder
Valido fino al 04/12/2023 is authorized for the purposes for which it is issued.
Data:04/12/2020 10:26:23

VIETATA LA RIPRODUZIONE E L'UTILIZZO DELLA DOCUMENTAZIONE NON AUTORIZZATE (AI SENSI DELLA L. 22.04.1941 N. 633)