Carta degli esiti della modellazione - Idrovia
scala 1:10.000

Tempo di ritorno 2 anni

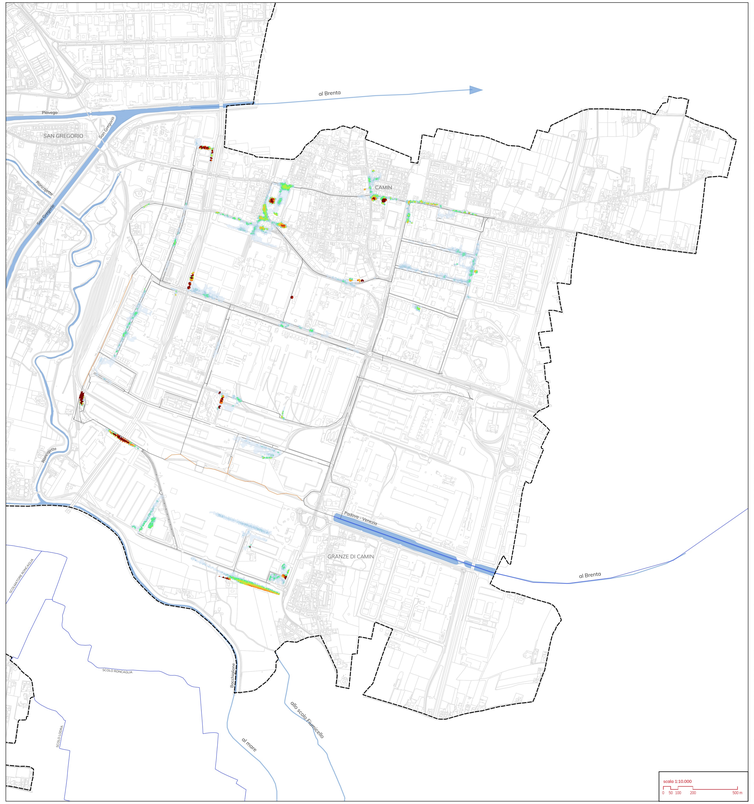

Tempo di ritorno 5 anni

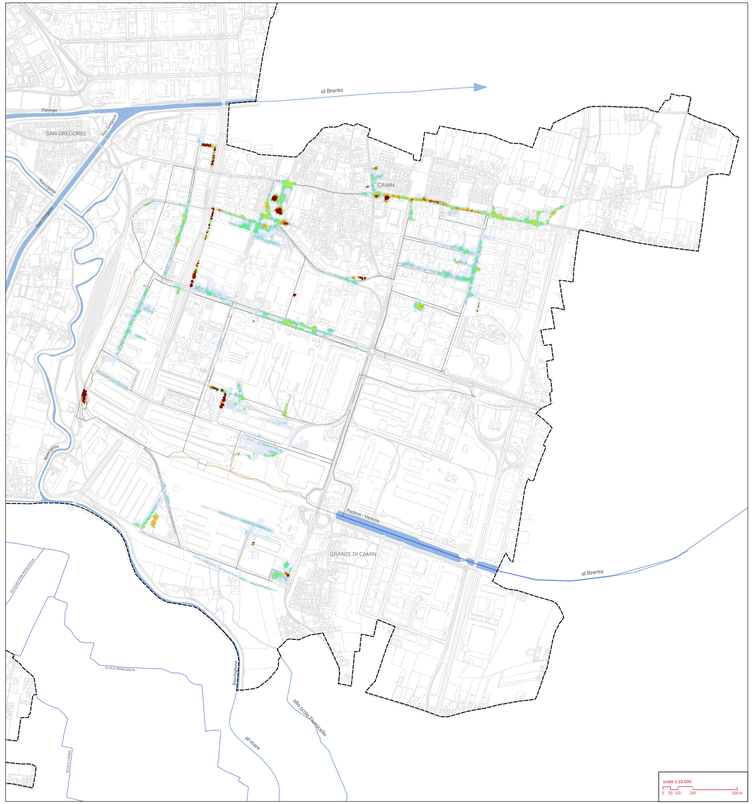

Tempo di ritorno 10 anni

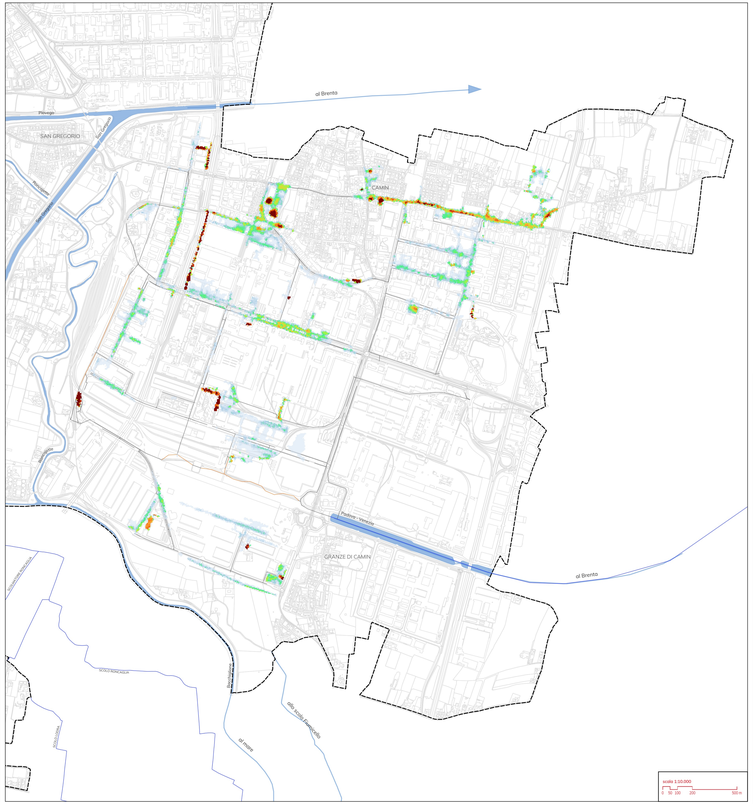

Legenda

LIMITI AMMINISTRATIVI

Comune di Padova

SOTTOBACINI IDRAULICI

Padova Sud

IDROGRAFIA

Rete idrografica principale regionale

Rete idrografica principale regionale tombinata

RETE MODELLATA

Canali a cielo aperto modellati

Rete minore a cielo aperto modellata

Condotte modellate

RISULTATI DELLA MODELLAZIONE

Allagamenti sopra il piano campagna (m)

0.6

0.05



committente

Interporto Padova S.p.A.
Via Venezia, Marco 13
35017 Padova (PD)

direttore
dott. Roberto Trivellin

progettazione e coordinamento

Planum Srl
via Venezia, Marco 13
35017 Padova (PD)
tel +39 049 8675311
info@planum.com
www.planum.com

direttore tecnico idraulico e ambiente
ing. Francesco Domenighetti

responsabile di commessa
ing. Paola Rota

Team di lavoro
ing. Sara Domenighetti
ing. Paola Rota
dott.ssa Rossana Bacilieri
ing. Vincenzo Giugno
dott. ing. Andrea Perughi
ing. Paola Rota
pian. urb. Alberto Azzolini
pian. urb. Alberto Filosofo

oggetto
STUDIO DELLA RETE DI SMALTIMENTO DEL BACINO IDROVIA

PIANO DELLE ACQUE DI PADOVA

elaborato
CARTA DEGLI ESITI DELLA MODELLAZIONE IDROVIA

03.00

file
P25068-A-72-03.00-Tav-r00

commessa
P25068

rev	data	descrizione	redatto	verificato	approvato
00	gennaio	prima emissione	pf, fb, sb	pf, fb, sb	pf, fb, sb