Carta degli esiti della modellazione - Maestro

scala 1:10.000

Tempo di ritorno 2 anni

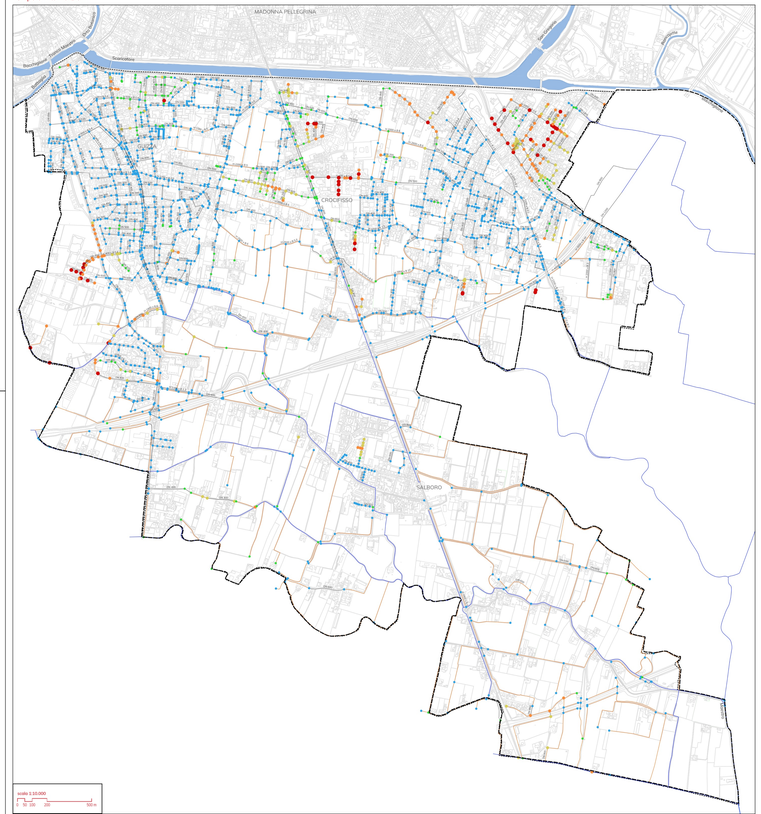

Tempo di ritorno 5 anni

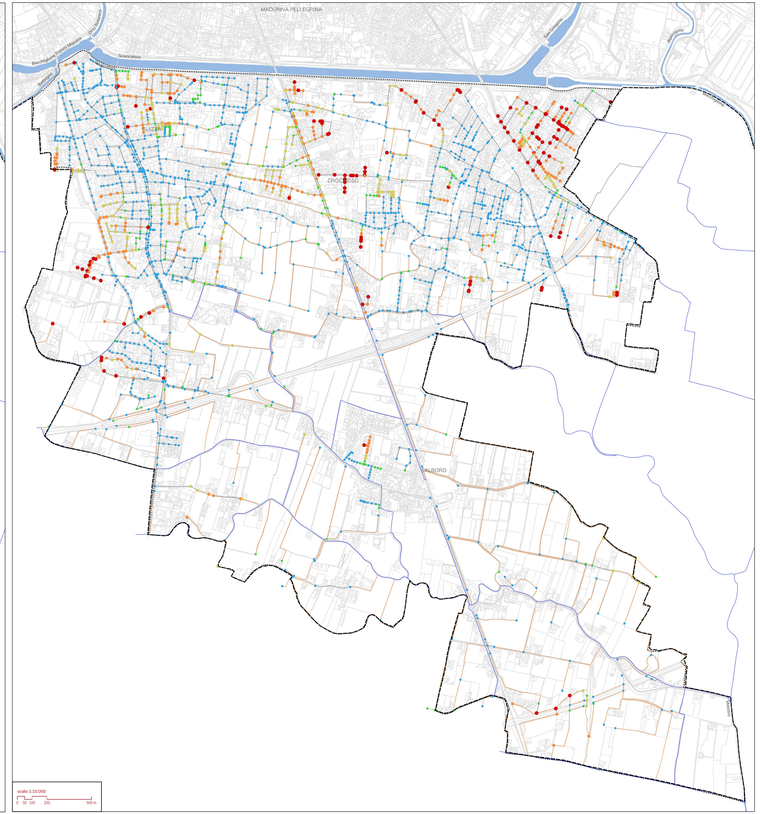

Tempo di ritorno 10 anni

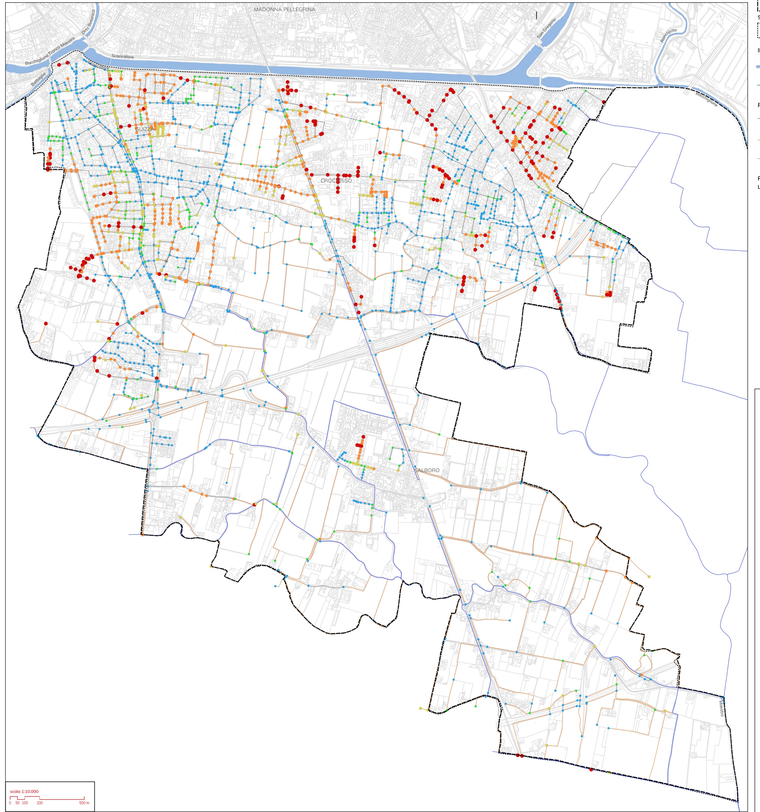

Legenda

LIMITI AMMINISTRATIVI

- Comune di Padova

GOTOSACINI-IDRAULICI

- Maestro

IDROGRAFIA

- Rete idrografica principale regionale
- Rete idrografica principale regionale tombinata

RETE MODELLATA

- Canali a cielo aperto modellati
- Rete minore a cielo aperto modellata
- Condotte modellate

RISULTATI DELLA MODELLAZIONE

Livello dei nodi rispetto al piano campagna (m)

- < -0,2
- -0,2 - 0
- 0 - 0,2
- 0,2 - 0,5
- > 0,5



Comune di Padova
Piazza del Municipio, 1
35122 Padova

Sindaco
Sergio Giordani

Assessore Urbanistica
Andrea Ragona

Direttore generale
dott. Dario Gusmi

Direttore Area Urbanistica e Servizi catastali
arch. Nicoletta Paiano

gruppo di lavoro
arch. Valeria Baldissoni
Alessandra Fachini
arch. Giovanni Fiorentini
arch. Diego Gaiani
dott. Maurizio Litterio
dott. Manuela Nicoletto
Ing. Luca Zagliani

Direttore Lavori Pubblici
arch. Raffaella Gavello

Consiglio di Bacino Bacchiglione
via Pallado, 128
36030 Villaverla (VI)

direttore generale
Ing. Francesco Cavaretti

Consorzio di Bonifica Bacchiglione
via del Vescovado, 11
35141 Padova

direttore tecnico
Ing. Nadia Marchiori

gruppo di lavoro
geom. Roberto Quaglio
p.i. Roberto Carraro
Ing. Luca Fumo
Ruzzenello Fabio
Mirco Dorio

AcegasApsAmga
via del Teatro, 5
35121 Padova

direttore tecnico
Ing. Paolo Jorio

gruppo di lavoro
p.i. Pietro Broccanello
Ing. Felice Canonico
Ing. Francesco De Vita
Ing. Francesco Gagliardi

progettazione e coordinamento
Planum Srl
via Feltrina Sud, 72
36016 Thiene (VI)
tel +39 041 917320
www.planum.com - info@planum.com

direttore tecnico idraulica e ambiente
Ing. Francesco Domenighetti

responsabile di commessa
Ing. Riccardo Rigoni

gruppo di lavoro
dott. Marco Domenighetti
Ing. Paolo Gregoglio
dott.ssa Rossana Basilieo
Ing. Giulia Bonaldo
dott.ssa Sandra Tallaghi
Ing. Paolo Rallo
dott. Ing. Alberto Azzolini
pian. urb. Alberto Fiasulfo

PADOVA 2030

PIANO DELLE ACQUE



oggetto

PIANO DELLE ACQUE
DEL COMUNE DI PADOVA

sottoprogetto

CARTA DEGLI ESITI DELLA MODELLAZIONE MAESTRO

12.08

file				commessa
P14086-A-72-12.08-TAV-00				P14086
rev	data	redatto	verificato	approvato
rev	data	redatto	verificato	approvato
rev	data	redatto	verificato	approvato

DELL'EMISSIONE — Scrivo emissione — IN ITALIANO — IN ITALIANO — IN ITALIANO