Carta degli esiti della modellazione - Brusegana

scala 1:10.000

Tempo di ritorno 2 anni

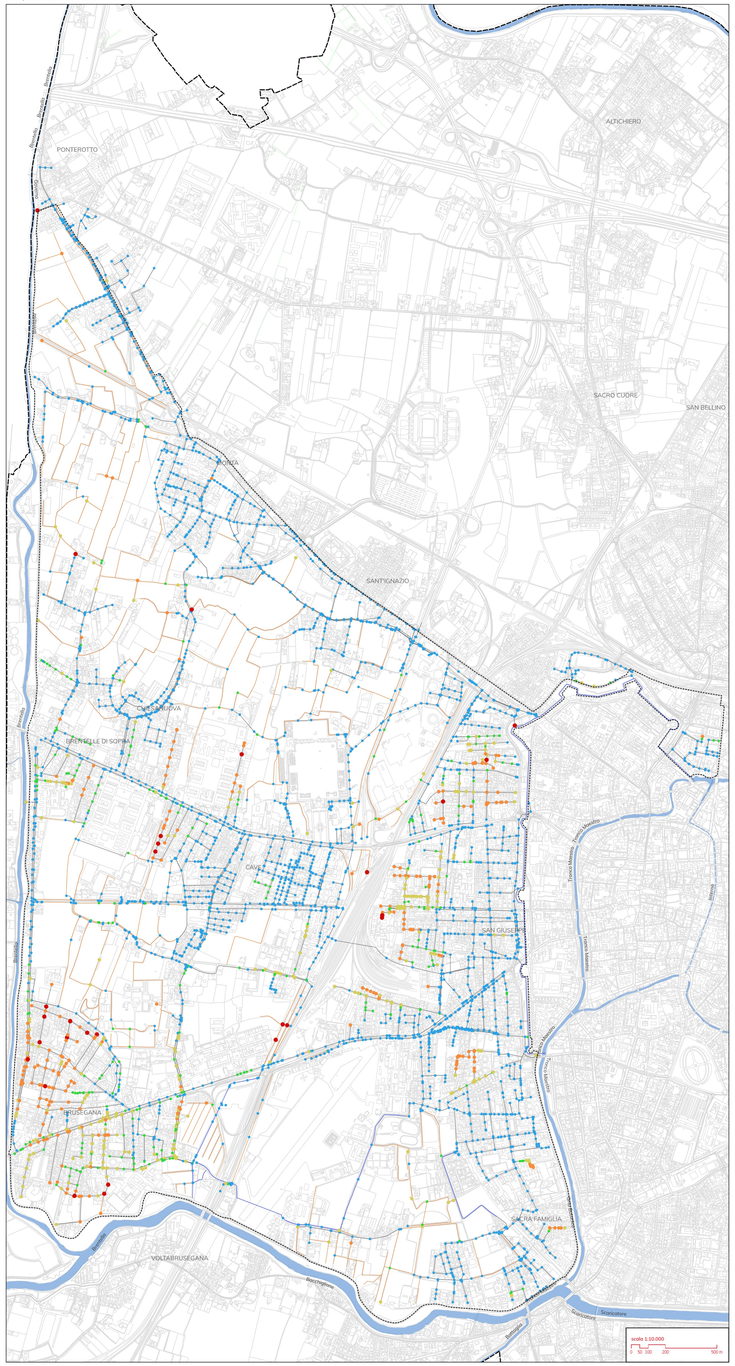

Tempo di ritorno 5 anni

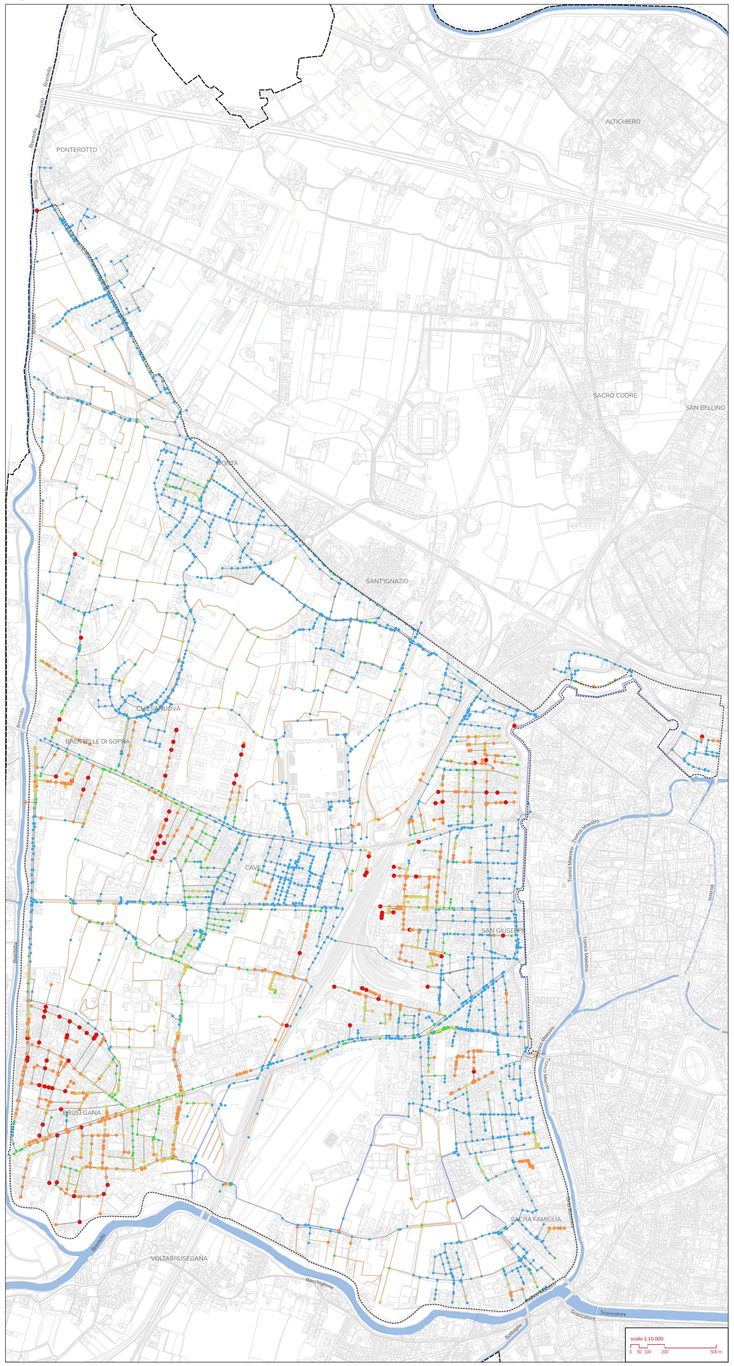

Tempo di ritorno 10 anni

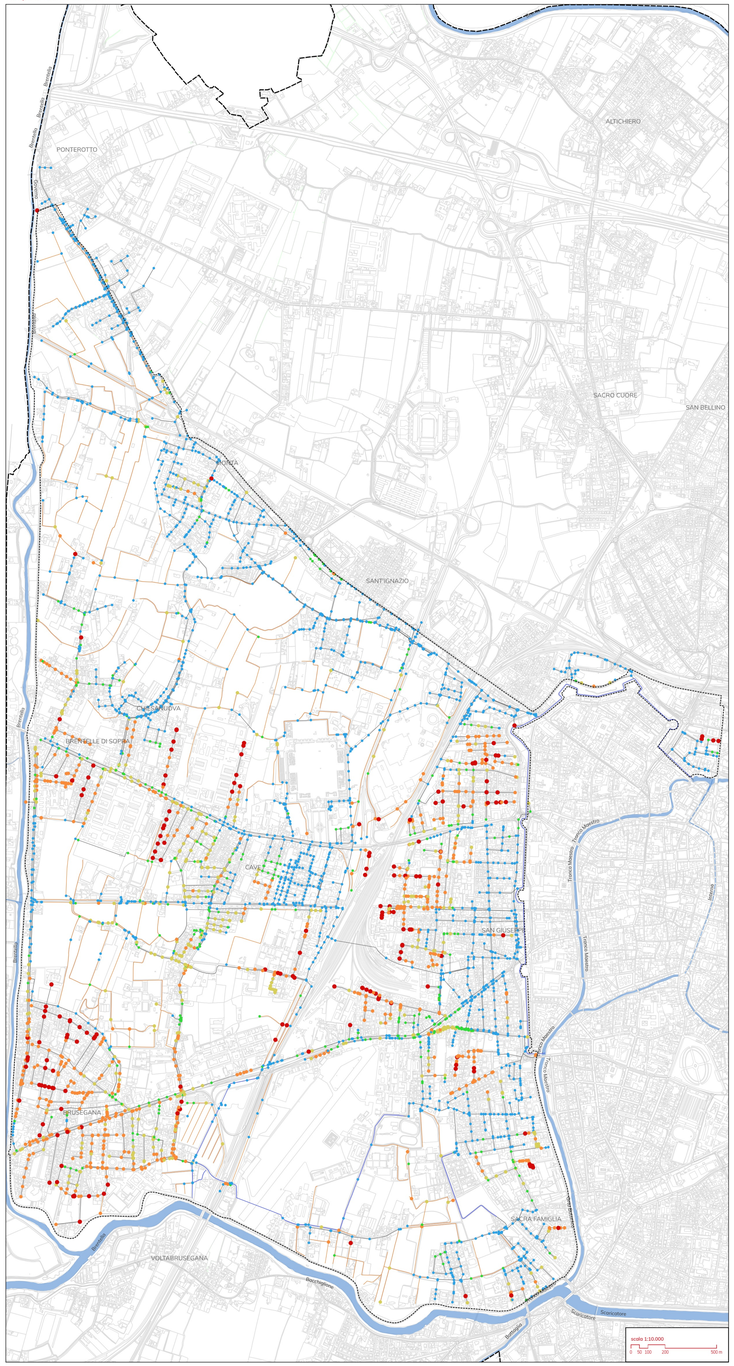

Legenda

LIMITI AMMINISTRATIVI

Comune di Padova

SOTTOBACINI IDRAULICI

Brusegana

IDROGRAFIA

Rete idrografica principale regionale

Rete idrografica principale regionale tombinato

RETE MODELLATA

Canali a cielo aperto modellati

Rete minore a cielo aperto

Condotte modellate

RISULTATI DELLA MODELLAZIONE

Livello dei nodi rispetto al piano campagna (m)

- < -0,2
- -0,2 - 0
- 0 - 0,2
- 0,2 - 0,5
- > 0,5

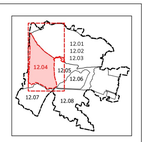

Comune di Padova
Piazza del Municipio, 1
35122 Padova

Sindaco
Sergio Giordani

Assessore Urbanistica
Andrea Ragona

Direttore generale
dott. Dando Guarti

Capo settore Urbanistica e Servizi catastali
arch. Nicoletta Pastro

gruppo di lavoro
arch. Ivano Baldasseri
Alessandra Fachini
arch. Enrico Ferrogalli
arch. Diego Gallo
arch. Giovanni Litterio
dott. Manuele Nicoletto
ovv. Luisa Zugolaro

Capo settore Lavori Pubblici
arch. Raffaella Gianello

Consiglio di Bacino Bacchiglione
via Pralloilo, 128
36030 Villaverla (VI)

direttore generale
ing. Francesco Corvetti

Consorzio di Bonifica Bacchiglione
via del Vescovado, 11
35141 Padova

direttore tecnico
ing. Michele Marchiori

gruppo di lavoro
geom. Roberto Quaglio
p.i. Roberto Carraro
Sgarotti Stefano
Buzzavello Fabio
Mirco Dorio

AcegasApsAmga
via del Teatro, 5
34121 Trieste

direttore tecnico
ing. Paolo Jerkic

gruppo di lavoro
p.i. Pietro Boccarello
ing. Felice Canonico
ing. Alessandra Carta
ing. Francesca Gagliardi

progettazione e coordinamento
Planum Srl
via Daniele Manin, 53
30174 Mestre (VE)
tel +39 041 927320
www.planum.com - info@planum.com

direttore tecnico idraulico e ambiente
ing. Francesco Domenighetti

responsabile di commessa
ing. Roberta Leonardi

gruppo di lavoro
ing. Sara Domenighetti
ing. Paolo Sinigaglia
ing. Giovanni Battista Basilico
ing. Vincenzo Giugno
dott.ssa Samira Sabaghi
ing. Pietro Rotti
pian. urb. Alberto Azzalino
pian. urb. Alberto Flaiuti

PADOVA 2030

PIANO DELLE ACQUE



oggetto
PIANO DELLE ACQUE
DEL COMUNE DI PADOVA

elaborato
CARTA DEGLI ESITI DELLA MODELLAZIONE
BRUSEGANA

12.04

file				protocollo
P24086-A-72-12.04-TAV-r00				P24086
rev. data		redatto	verificato	approvato
rev. data		redatto	verificato	approvato
rev. data		redatto	verificato	approvato
r00 | 12/2026	prima emissione	M. Bisoffi	R. Leonardi	F. Domenighetti