Atlante delle sezioni significative -Colli Euganei- tavola 1 di 2

scala 1:100

SEZIONE N. : CO_Bolzanello Diram_1

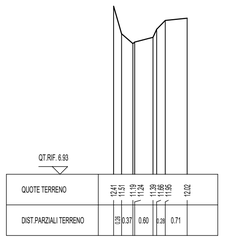

SEZIONE N. : CO_Bolzanello_1

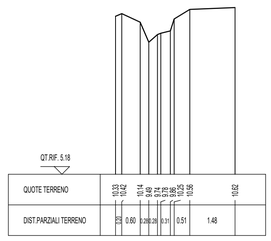

SEZIONE N. : CO_Bolzanello_5

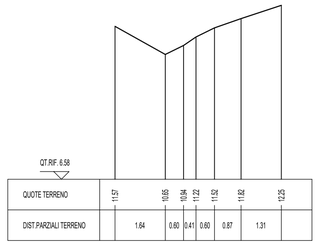

SEZIONE N. : CO_Bolzanello Diram_2

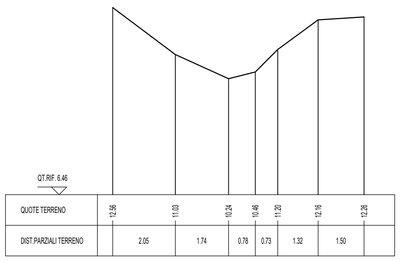

SEZIONE N. : CO_Bolzanello_2

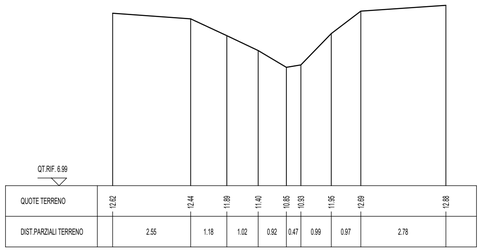

SEZIONE N. : CO_Menona_1

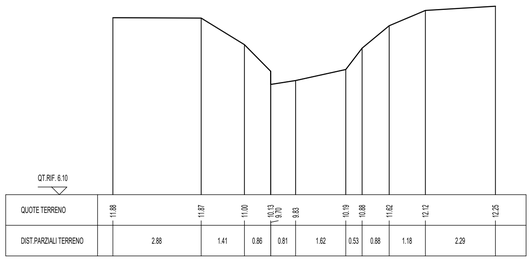

SEZIONE N. : CO_Bolzanello Diram_3

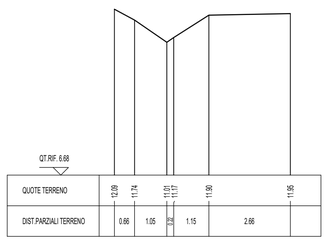

SEZIONE N. : CO_Bolzanello_3

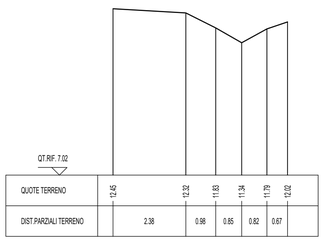

SEZIONE N. : CO_Menona_2

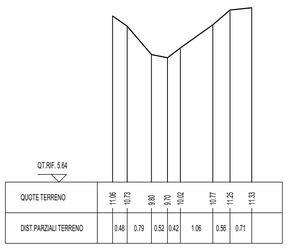

SEZIONE N. : CO_Bolzanello Diram_4

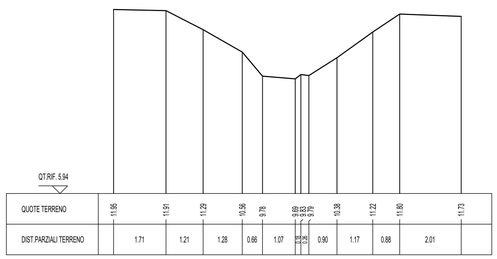

SEZIONE N. : CO_Bolzanello_4

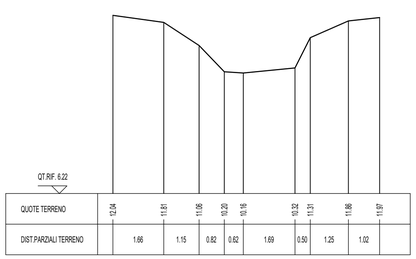

SEZIONE N. : CO_Menona_3

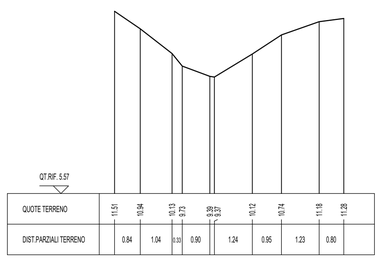

Key-Plan

scala 1:50.000

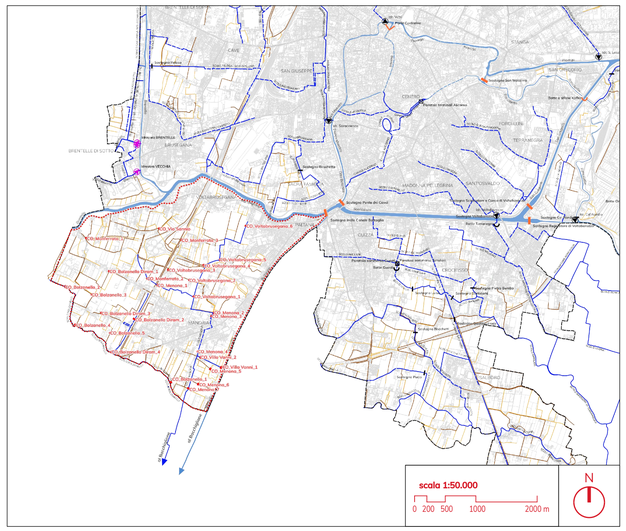

Comune di Padova
Piazza del Municipio, 1
35122 Padova

Sindaco
Sergio Giordani

Assessore Urbanistica
Andrea Ragona

Direttore generale
dott. Danilo Guarti

Capo settore Urbanistica e Servizi catastali
arch. Nicoletta Paiaro

gruppo di lavoro
arch. Vanni Baldisseri
Alessandra Fachini
arch. Enrico Ferreguti
arch. Diego Giacon
dott. Maurizio Littamè
dott. Manuele Nicoletta
avv. Luisa Zugolaro

Capo settore Lavori Pubblici
arch. Raffaella Gianello

Consiglio di Bacino Bacchiglione
via Palladio, 128
36030 Villaverla (VI)

direttore generale
ing. Francesco Corvetti

Consorzio di Bonifica Bacchiglione
via del Vescovado, 11
35141 Padova

direttore tecnico
ing. Michele Marchiori

gruppo di lavoro
geom. Roberto Quaglio
p.i. Roberto Carraro
Sguotti Stefano
Buzzarello Fabio
Mirco Dante

AcegasApsAmga
via del Teatro, 5
34121 Trieste

direttore tecnico
ing. Paolo Jerkic

gruppo di lavoro
p.i. Pietro Brazzarola
ing. Felice Canonico
ing. Alessandra Carta
ing. Francesca Gagliardi

progettazione e coordinamento
Planum Srl
via Daniele Manin, 53
30174 Mestre (VE)
tel +39 041 927320
www.planum.com - info@planum.com

direttore tecnico idraulica e ambiente
ing. Francesca Domeneghetti

responsabile di commessa
ing. Roberta Leonardi

gruppo di lavoro
ing. Sara Domeneghetti
ing. Paolo Sinigaglia
dott.ssa Rossana Basileo
ing. Vincenzo Giugno
dott.ssa Samira Sabaghi
ing. Paolo Rallo
pian. urb. Alberto Azzolina
pian. urb. Alberto Filosofo

Ingegnere FRANCESCA DOMENEGHETTI Ordine degli INGEGNERI DELLA PROVINCIA DI VENEZIA 05.11.2026 15:13:37 GMT+01:00

PADOVA 2030

PIANO DELLE ACQUE



oggetto
PIANO DELLE ACQUE
DEL COMUNE DI PADOVA

elaborato
ATLANTE DELLE SEZIONI SIGNIFICATIVE COLLI EUGANEI - TAVOLA 1 DI 2

Scala - 1:100

10.07

file	commessa
P24086-A-72-10.07-TAV-r00	P24086

rev	data		redatto	verificato	approvato

rev	data		redatto	verificato	approvato

rev	data		redatto	verificato	approvato
00	10/2026	prima emissione	R. Basileo	R. Leonardi	F. Domeneghetti