Atlante delle sezioni significative -Brusegana- tavola 1 di 2

scala 1:100

SEZIONE N. : BR_Boschette_1

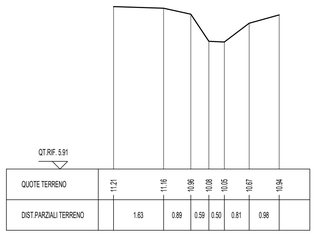

QUOTE TERRENO	11.21	11.16	10.86	10.58	10.05	10.67	10.94	
DIST.PARZIALI TERRENO		1.63	0.89	0.59	0.50	0.81	0.98	

SEZIONE N. : BR_Brusegnana_2

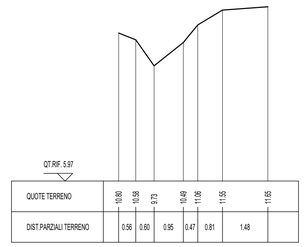

QUOTE TERRENO	10.80	10.58	9.73	10.49	11.06	11.55	11.65	
DIST.PARZIALI TERRENO		0.56	0.60	0.95	0.47	0.81	1.48	

SEZIONE N. : BR_Duca degli Abruzzi_1

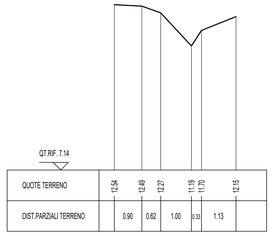

QUOTE TERRENO	12.54	12.49	12.27	11.19	11.70	12.15
DIST.PARZIALI TERRENO		0.90	0.62	1.00	0.33	1.13

SEZIONE N. : BR_Boschette_2

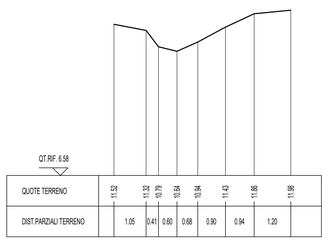

QUOTE TERRENO	11.52	11.32	10.79	10.94	10.94	11.43	11.86	11.98
DIST.PARZIALI TERRENO		1.05	0.41	0.60	0.68	0.90	0.94	1.20

SEZIONE N. : BR_Cimitero Maggiore-Via Biscia

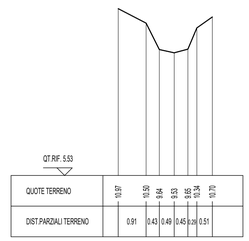

QUOTE TERRENO	10.97	10.55	9.64	9.53	9.65	9.74	9.70	
DIST.PARZIALI TERRENO		0.91	0.43	0.49	0.45	0.09	0.51	

SEZIONE N. : BR_Duca degli Abruzzi_2

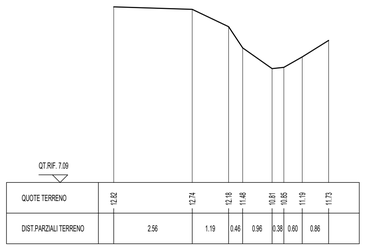

QUOTE TERRENO	12.82	12.74	12.18	11.48	10.81	10.85	11.19	11.73
DIST.PARZIALI TERRENO		2.56	1.19	0.46	0.96	0.38	0.60	0.86

SEZIONE N. : BR_Boschette_3

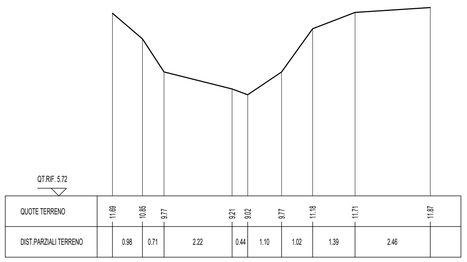

QUOTE TERRENO	11.69	10.85	9.77	9.21	9.02	9.77	11.18	11.71	11.87
DIST.PARZIALI TERRENO		0.98	0.71	2.22	0.44	1.10	1.02	1.39	2.46

SEZIONE N. : BR_Cimitero_1

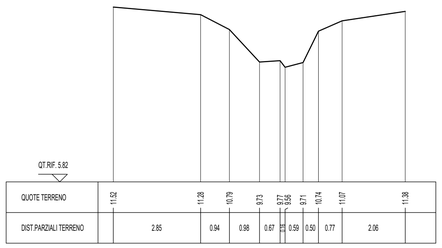

QUOTE TERRENO	11.52	11.28	10.79	9.73	9.77	9.56	9.71	10.74	11.07	11.38
DIST.PARZIALI TERRENO		2.85	0.94	0.98	0.67	0.21	0.59	0.50	0.77	2.06

SEZIONE N. : BR_F.Istituto Agrario Brusegana

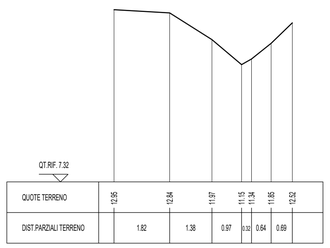

QUOTE TERRENO	12.65	12.34	11.97	11.15	11.34	11.65	12.24
DIST.PARZIALI TERRENO		1.82	1.38	0.97	0.33	0.64	0.89

SEZIONE N. : BR_Brusegana_1

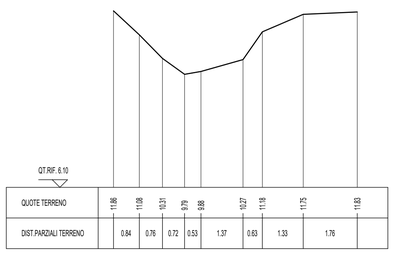

QUOTE TERRENO	11.86	11.08	10.31	9.79	9.88	10.27	11.18	11.75	11.83
DIST.PARZIALI TERRENO		0.84	0.76	0.72	0.53	1.37	0.63	1.33	1.76

SEZIONE N. : BR_Cimitero_2

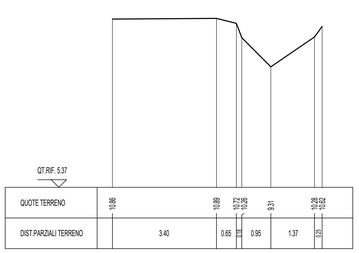

QUOTE TERRENO	10.86	10.89	10.72	10.26	9.31	10.28	10.52
DIST.PARZIALI TERRENO		3.40	0.65	0.95	1.37	1.75	

SEZIONE N. : BR_Gheller_1

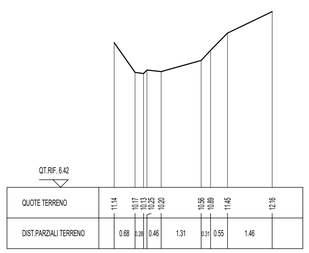

QUOTE TERRENO	11.14	10.17	10.13	10.43	10.43	10.56	10.89	11.45	12.16
DIST.PARZIALI TERRENO		0.68	0.26	0.46	1.31	0.31	0.55	1.46	

Key-Plan

scala 1:50.000

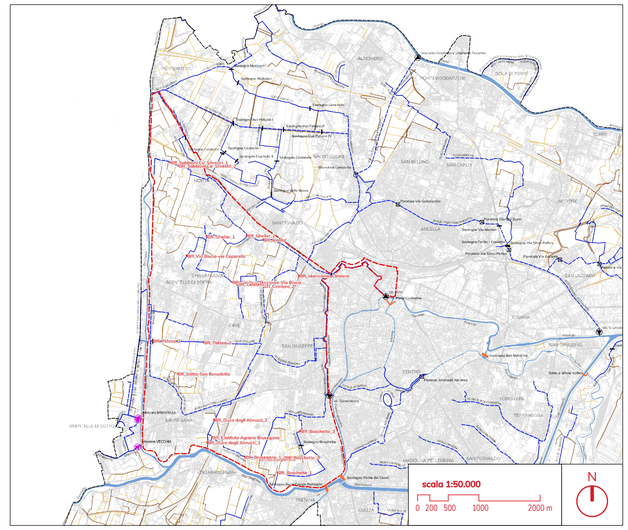

Comune di Padova
Piazza del Municipio, 1
35122 Padova

Sindaco
Sergio Giordani

Assessore Urbanistica
Andrea Ragona

Direttore generale
dott. Danilo Guarti

Capo settore Urbanistica e Servizi catastali
arch. Nicoletta Paiaro

gruppo di lavoro
arch. Vanni Baldisseri
Alessandra Fachini
arch. Enrico Ferreguti
arch. Diego Giacon
dott. Maurizio Littamè
dott. Manuele Nicoletta
avv. Luisa Zugolaro

Capo settore Lavori Pubblici
arch. Raffaella Gianello

Consiglio di Bacino Bacchiglione
via Palladio, 128
36030 Villaverla (VI)

direttore generale
ing. Francesco Corvetti

Consorzio di Bonifica Bacchiglione
via del Vescovado, 11
35141 Padova

direttore tecnico
ing. Michele Marchiori

gruppo di lavoro
geom. Roberto Quaglio
p.i. Roberto Carraro
Sguotti Stefano
Buzzarello Fabio
Mirco Dante

AcegasApsAmga
via del Teatro, 5
34121 Trieste

direttore tecnico
ing. Paolo Jerkic

gruppo di lavoro
p.i. Pietro Brazzarola
ing. Felice Canonico
ing. Alessandra Carta
ing. Francesca Gagliardi

progettazione e coordinamento
Planum Srl
via Daniele Manin, 53
30174 Mestre (VE)
tel +39 041 927320
www.planum.com - info@planum.com

direttore tecnico idraulica e ambiente
ing. Francesca Domeneghetti

responsabile di commessa
ing. Roberta Leonardi

gruppo di lavoro
ing. Sara Domeneghetti
ing. Paolo Sinigaglia
dott.ssa Rossana Basileo
ing. Vincenzo Giugno
dott.ssa Samira Sabaghi
ing. Paolo Rallo
pian. urb. Alberto Azzolina
pian. urb. Alberto Filosofo

Ingegnere
FRANCESCA
DOMENEGHETTI
ORDINE DEGLI
INGEGNERI DELLA
PROVINCIA DI
VENEZIA
05.11.2024
15:13:36
GMT+01:00

PADOVA 2030
PIANO DELLE ACQUE



oggetto
PIANO DELLE ACQUE
DEL COMUNE DI PADOVA

elaborato
ATLANTE DELLE SEZIONI SIGNIFICATIVE BRUSEGANA - TAVOLA 1 DI 2

Scala - 1:100

10.04

file		commessa	
P24086-A-72-10.04-TAV-r00		P24086	
rev	data	redatto	verificato	approvato
rev	data	redatto	verificato	approvato
rev	data	redatto	verificato	approvato
00	10/2026 prima emissione	R. Basileo	R. Leonardi	F. Domeneghetti