Atlante delle sezioni significative - Fossetta- tavola 1 di 2

scala 1:100

SEZIONE N. : FO_Basse_1

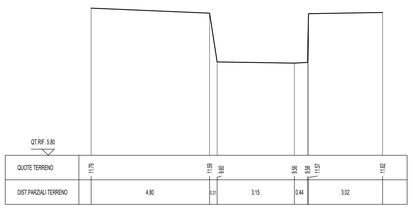

SEZIONE N. : FO_Capitello_2

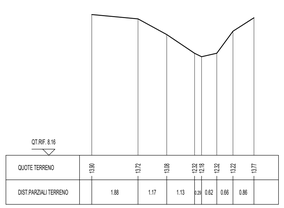

SEZIONE N. : FO_Cestarolo

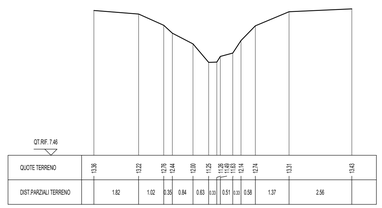

SEZIONE N. : FO_ Ignazio_1

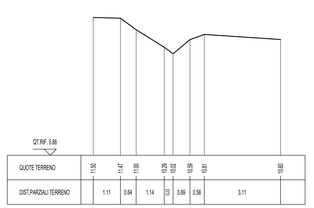

SEZIONE N. : FO_Basse_2

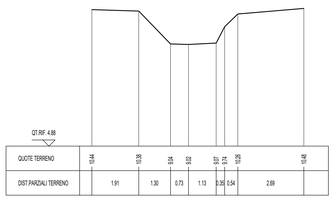

SEZIONE N. : FO_Caserme_1

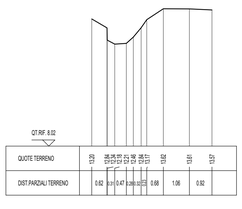

SEZIONE N. : FO_Due Palazzi

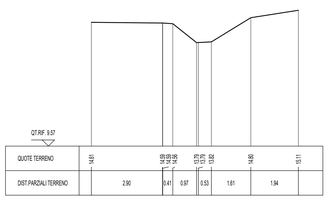

SEZIONE N. : FO_ Ignazio_2

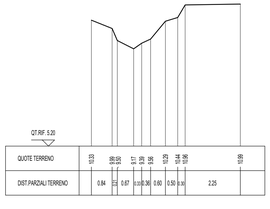

SEZIONE N. : FO_Basse_3

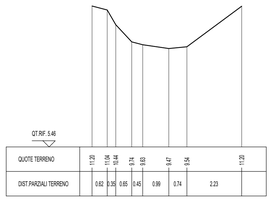

SEZIONE N. : FO_Caserme_2

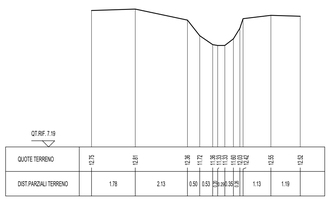

SEZIONE N. : FO_Governo_1

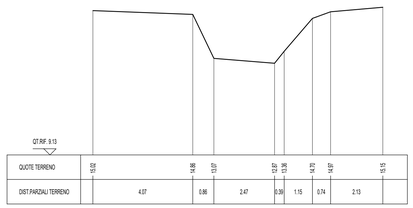

SEZIONE N. : FO_Limenella_1

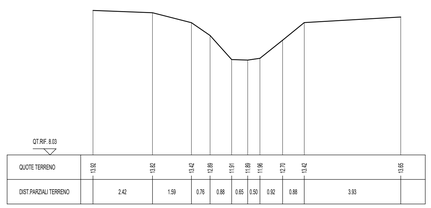

SEZIONE N. : FO_Capitello_1

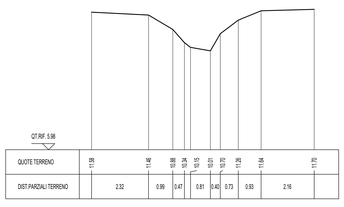

SEZIONE N. : FO_Cavinato

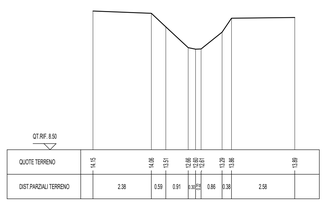

SEZIONE N. : FO_Governo_2

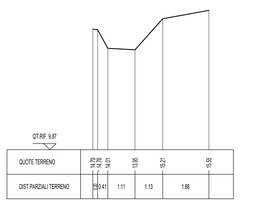

SEZIONE N. : FO_Limenella_2

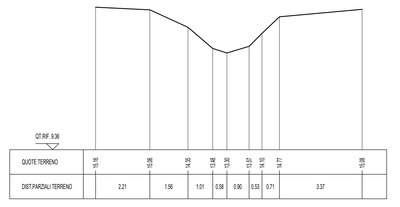

Key-Plan

scala 1:50.000

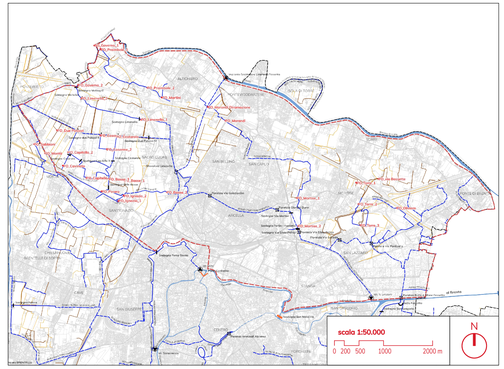

Comune di Padova
Piazza del Municipio, 1
35122 Padova

Sindaco
Sergio Giordani

Assessore Urbanistica
Andrea Ragona

Direttore generale
dott. Danilo Guarti

Capo settore Urbanistica e Servizi catastali
arch. Nicoletta Paiaro

gruppo di lavoro
arch. Vanni Baldisseri
Alessandra Fachini
arch. Enrico Ferreguti
arch. Diego Giacon
dott. Maurizio Littamè
dott. Manuele Nicoletta
avv. Luisa Zugolaro

Capo settore Lavori Pubblici
arch. Raffaella Gianello

Consiglio di Bacino Bacchiglione
via Paladio, 128
36030 Villaverla (VI)

direttore generale
ing. Francesca Corvetti

Consorzio di Bonifica Bacchiglione
via del Vescovado, 11
35141 Padova

direttore tecnico
ing. Michele Marchiori

gruppo di lavoro
geom. Roberto Quaglio
p.i. Roberto Carraro
Squotti Stefano
Buzzarello Fabio
Mirco Dante

AcegasApsAmga
via del Teatro, 5
34121 Trieste

direttore tecnico
ing. Paola Jerkic

gruppo di lavoro
p.i. Pietro Brazzarola
ing. Felice Canonico
ing. Alessandra Carta
ing. Francesca Gagliardi

progettazione e coordinamento
Planum Srl
via Daniele Manin, 53
30174 Mestre (VE)
tel +39 041 927320
www.planum.com - info@planum.com

direttore tecnico idraulica e ambiente
ing. Francesca Domeneghetti

responsabile di commessa
ing. Roberta Leonardi

gruppo di lavoro
ing. Sara Domeneghetti
ing. Paolo Sinigaglia
dott.ssa Rossana Basilea
ing. Vincenzo Giugno
dott.ssa Samira Sabaghi
ing. Paolo Rallo
pian. urb. Alberto Azzolina
pian. urb. Alberto Filosofo

PADOVA 2030
PIANO DELLE ACQUE



oggetto
PIANO DELLE ACQUE
DEL COMUNE DI PADOVA

elaborato
ATLANTE DELLE SEZIONI SIGNIFICATIVE FOSSETTA - TAVOLA 1 DI 2

Scala - 1:100

10.02

file			commessa
P:\24086-A-72-10.02-TAV-r00			P24086
rev data		redatto	verificato approvato
rev data		redatto	verificato approvato
rev data		redatto	verificato approvato
00 10/2026	prima emissione	R. Basilea	R. Leonardi F. Domeneghetti