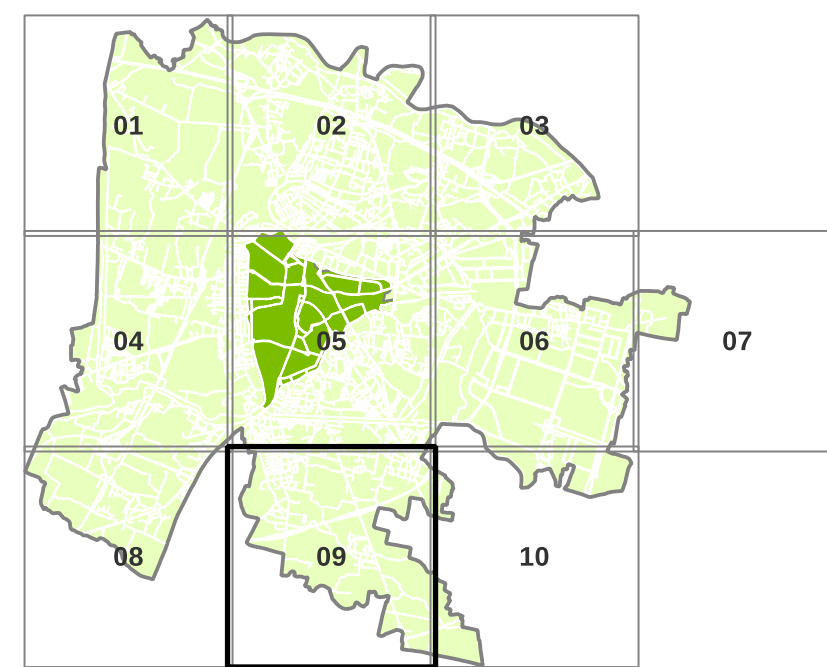


USI E MODALITÀ DI INTERVENTO

intero territorio comunale



SETTORE URBANISTICA E SERVIZI CATASTALI

Capo Settore | Dott. Danilo GUARTI

Ufficio di Piano

Dott.ssa Luisa ZUOGOLARO  
Arch. Vanni BALDISSERI  
Ing. Antonio ZOTTA  
Arch. Attilio DELLO VICARIO  
Geom. Nicola GELAIN  
Arch. Enrico FERREGUTTI  
Geom. Letizia MOLETTA  
Geom. Claudio BELLUCCO  
Geom. Paolo ROCCO  
Geom. Aldo ALBERTIN  
Sig. Luca GRIGOLETTO

Capo Settore Edilizia Privata

Arch. Nicoletta PAIARO

Il Sindaco


Sergio GIORDANI

Assessore Urbanistica

Andrea RAGNONA


Segretario Generale

Dott. Giovanni ZAMPIERI



30ERI

STEFANO ROSSI ARCHITETTI



TRT

TRT

PROGETTISTI

Coordinamento scientifico

Prof. Arch. Stefano BOERI (SBA)

Responsabile contrattuale

Urb. Raffaele GEROMETTA (MATE)

Coordinamento progettuale

Urb. Daniele RALLO (MATE)

Arch. Corrado LONGA (SBA)

Coordinamento operativo

Urb. Fabio VANIN (MATE)

ESPERTI SPECIALISTICI

Urbanistica

Arch. Laura DI DONFRANCESCO (SBA)

Arch. Veronica DONOFRO (MATE)

Arch. Elena GIANELLONI (SBA)

Francesca CAPOCHIONI (SBA)

Cartografia e SIT

Urb. Lisa DE GASPER (MATE)

Urb. Ivan SIGNORILE (MATE)

Normativa

Avv. Federico GUALANDI

Urb. Alberto CAGNATO (MATE)

Valutazioni ambientali (VAS, VincA), paesaggio, agronomia, idraulica

Ing. Elettra LOWENTHAL (MATE)

Dott. Paolo RIGONI (STUDIO SILVA)

Valutazioni economiche, peregrazione

Prof. Arch. Stefano STANGHELLINI

Arch. Valentina COSMI

Mobilità e Infrastrutture

Urb. Tito STEFANELLI (TRT)



VARIANTI				
*	Fogli n.	Var.	Oggetto	Approvazione
82	1	72	Varianti verdi per la riclassificazione di aree edificabili (L.R. n. 4 del 10/3/2015), Avviso del 19/10/2024	4 del 2025-01-20
84	N.T.O.	78	Varianti al Piano degli Interventi finalizzate all'inserimento dell'abito storico Rischi Incidente Rilevante	3 del 2025-01-20
83	15	79	Approvazione di un progetto di opera pubblica in variante al P.I. nel Centro Storico con riclassificazione e cambio di destinazione d'uso di due Unità di Piano in via Galvani-Fallotopio	2 del 2025-01-20
80	18	79	Varianti al P.I. nel Centro Storico, per la riclassificazione di una Unità di Piano relativa ad una Palazzina neoclassica in via Belludi, angolo Prato della Valle.	D.C.C. n.82 del 2024-09-30
81	N.T.O.	77	Piano Urbanistico Attuale in variante normativa al Piano degli Interventi relativo all'unità di spazio 77 del P.R.U. denominato "1. Superamento del Margine"	D.C.C. n.43 del 2024-07-08
80	10	62	Progetto in variante al piano degli interventi per la realizzazione dell'amplyment di un'attività produttiva - hub logistico, situata ai margini della zona industriale sud - nel procedimento di riqualificazione e cambio di destinazione d'uso di due Unità di Piano in via Galvani-Fallotopio	D.C.C. n.34 del 2024-05-27
79	2,5	69	Varianti al Piano delle Alieazioni 2024 con inserimento nuove schede (m. 38 e 39).	D.C.C. n.25 del 2024-05-13
78	5	69	Varianti al P.I. Abitazione dell'Accordo pubblico-privato ex art. 17 del D.P.R. 11/2004, finalizzato all'amplyment del parco del Basso Isonzo.	D.C.C. n.96 del 2023-12-12
77	4, 5, 6	63	Varianti al P.I. per un Accordo pubblico-privato ex art. 17 del D.P.R. 11/2004, finalizzato all'amplyment del parco del Basso Isonzo.	D.C.C. n.54 del 2023-07-24
76	1, 6, 8, 9	67	Piano delle Alieazioni 2023. Variante al P.I.	D.C.C. n.50 del 2023-07-03
75	3, 4, 5, 6, 13	66	Accordo di Programma Lines SIR2 tra Comuni Padova, Rubano e Vigonza. Ratifica.	D.C.C. n.42 del 2023-06-22
74	6	57	Varianti SUAP Stabilimento Peroni via Quinta Strada (da sede stradale a Zona Industriale).	D.C.C. n.24 del 2023-03-27
73	5	59	Varianti al P.I. progetto di riqualificazione ed amplyment del Parco Iris primo stralcio.	D.C.C. n.9 del 2023-02-27
72	-	50	Nuovo P.I. Padova 2030	D.C.C. n.64 del 2023-02-15
71	7	53	Cultura RRI in via Piero Var. ex art. 19 DPR 327/2001.	D.C.C. n.82 del 2022-10-24
70	5	54	Varianti al P.I. per la modifica dell' Accordo A022 e aggiornamento della scheda relativa agli Accordi di Pianificazione.	D.C.C. n.83 del 2022-10-24
68	2	58	Varianti SUAP alla Kerm.	D.C.C. n.40 del 2022-04-04
68	10	52	Area attinenza. Sul Dacregione Collegam con via Monte Cirio. Appr progetto in variante al P.I. ex art. 19 DPR 327/2001.	D.C.C. n.19 del 2022-03-07
67	4	56	Area Parco Borromeo Appr progetto in variante al P.I. ex art. 19 DPR 327/2001.	D.C.C. n.20 del 2022-04-20
66	12	47	Varianti al P.I. per l'abazione del progetto Posta ciclopodale via Canestrini ex DPR 327/2001 art.15, c.2	D.C.C. n.102 del 2021-10-25
65	2-4	48	Varianti al P.I. per l'abazione del progetto Percorso pedonale e ciclabile via Cà Panosso ex DPR 327/2001 art.19, c.2	D.C.C. n.102 del 2021-10-25

MODIFICHE				
*	Fogli n.	Var.	Oggetto	Approvazione
19	2	83	Modifica al P.I. per l'incisione di un edificio abitato in via Fri' Paolo Serpi, dell'elaborato "D4. Architetture del Novecento" - scheda 053	79 del 2024-11-25
18	9	76	Procedimento di SUAP ai sensi dell'art. 7 del D.P.R. 10/2010, per la realizzazione di una stazione di ricarica ad alta potenza per veicoli elettrici presso il parcheggio comunale di via L. Balesina, riduzione della fascia di rispetto cimiteriale	C.C. n.48 del 2024-07-22
17	13	68	Modifica dell'urb. Edificio sito in Vicolo Salsicciolo Estense, ai sensi art. 15.4 NTO del P.I.	D.C.C. n.37 del 2023-06-14
16	102-119	66	Modifica via Orus. Azienza Ospedale Univ Pd 7 Testa	D.C.C. n.95 del 2022-04-20
15	101-118	61	Modifica Balesina, specifica in via Balesina (P.S.) da servpubb in genituitu religiose a attrezzacioti.	D.C.C. n.37 del 2022-04-04
14	11	51	Modifica, ex art.32 NTA del P.I. dest. spec. area a park di Basesanto.	D.C.C. n.46 del 2021-04-26
13	7	49	Nuova sede scuola di ingegneria Hub dell'innovazione nell'area della Fiera. Modifica dest. Urb.	D.C.C. n.21 del 2021-03-01
12	1-16	42	Vincoli cimiteriali: modifica delle fasce di rispetto in m. 200 per tutti i cimiteri di Padova.	D.C.C. n.23 del 2020-04-20

ADEGUAMENTI				
*	Fogli n.	Var.	Oggetto	Approvazione
3	4-8	-	Sentenza del Consiglio di Stato	n. 2762/18 del 2018-05-09

\* Numero progressivo per ordine di approvazione



CITTÀ STORICA

- art. 15
- 
- ZTO A1 a carattere storico, artistico e di particolare pregio paesaggistico-ambientale
- art. 16
- 
- ZTO A2 edifici ed ambiti di interesse storico, architettonico e testimoniale isolati

CITTÀ CONSOLIDATA RESIDENZIALE

- art. 17
- 
- ZTO B0 a verde privato
- art. 18
- 
- ZTO B1 residenziale di completamento a bassa densità
- art. 18
- 
- ZTO B2 residenziale di completamento a medio-bassa densità
- art. 18
- 
- ZTO B3 residenziale di completamento a media densità
- art. 18
- 
- ZTO B4 residenziale di completamento ad elevata densità
- art. 18
- 
- ZTO B5 residenziale di completamento a media densità
- art. 19
- 
- ZTO B6 nucleo residenziale in ambito agricolo
- art. 20
- 
- ZTO B7 residenziale di completamento inedita con lotti di medie dimensioni
- art. 21
- 
- ZTO B8 residenziale di completamento inedita con lotti di piccole dimensioni


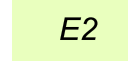
CITTÀ DI TRASFORMAZIONE RESIDENZIALE

- art. 22
- 
- ZTO C1 residenziale di rigenerazione
- art. 23
- 
- ZTO C2 residenziale di espansione







CITTÀ CONSOLIDATA PRODUTTIVA

- art. 25
- 
- ZTO D1 industriale di completamento
- art. 26
- 
- ZTO D2 commerciale, direzionale e turistica di completamento
- art. 27
- 
- ZTO D3 polifunzionale della ricerca e dell'innovazione
- art. 28
- 
- ZTO D4 speciale di trasformazione



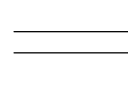
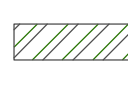
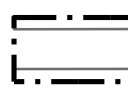





TERRITORIO AGRICOLO

- art. 31
- 
- ZTO E1 agricolo-paesaggistica
- art. 32
- 
- ZTO E2 agricolo-produttiva










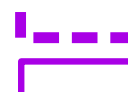





CITTÀ DEI SERVIZI

- SERVIZI LOCALI E DI QUARTIERE
- art. 34
- 
- ZTO F1 per l'istruzione
- art. 34
- 
- ZTO F2 per attrezzature di interesse comune
- art. 34
- 
- ZTO F3 per spazi di verde pubblico ed attrezzato a parco, per il gioco e lo sport
- art. 34
- 
- ZTO F4 per parcheggi
- SERVIZI URBANI E TERRITORIALI
- art. 35
- 
- ZTO F5 per attrezzature di interesse generale
- art. 35
- 
- ZTO F6 per parchi urbani e territoriali, verde sportivo e verde attrezzato di interesse territoriale

INFRASTRUTTURE

- art. 36
- 
- Ferrovia
- art. 36
- 
- Tram - Lines SIR esistenti e di progetto
- art. 36
- 
- Viabilità esistente
- art. 36
- 
- Viabilità di progetto
- art. 45
- 
- Zona di tutela del Piano di Rischio Aeroportuale (PRA)
- art. 37, 42
- 
- Fascia di rispetto (stradale, ferroviaria, cimiteriale)
- art. 37
- 
- Corridoio TAV (nuova linea AVIAC Verona-Padova)
- art. 37
- 
- Fascia di rispetto allargata SIR
- art. 37
- 
- Fascia di rispetto ristretta SIR
- art. 38
- 
- Area per attrezzature stradali

AMBITI A DISCIPLINA PARTICOLARE

- MODALITÀ DI INTERVENTO
- art. 7
- 
- Piano Urbanistico Attuale (PUA) confermato
- art. 35, All. A
- 
- Accordo di Programma (AdP)
- art. 48
- 
- Area con scheda progettuale
- art. 13, 48
- 
- Area da sottoporre ad Accordo Pubblico Privato
- AMBITI RELATIVI ALLA CITTÀ STORICA
- art. 15
- 
- Centro storico
- art. 16
- 
- Architettura del Novecento
- art. 17
- 
- Casa colonica
- AMBITI RELATIVI AL SISTEMA INSEDIATIVO PRODUTTIVO
- art. 25
- 
- Zona industriale-commerciale e porto fluviale
- art. 25, 35
- 
- Area intermediale
- art. 29
- 
- Parco commerciale
- LR 55/2012
- 
- Perimetro SUAP in variante allo strumento urbanistico generale
- AMBITI RELATIVI AL SISTEMA AMBIENTALE
- LR 4/2015
- 
- Perimetro Variante Verde per la riclassificazione di aree edificabili (Art. 7, LR 4/2015)
- art. 43
- 
- Corso d'acqua o canale
- art. 43
- 
- Area fluviale per la tutela della sicurezza idraulica
- art. 11, c. 2
- 
- Manufatto incongruo (Art. 2, comma 1, lett. b, LR 14/2019)