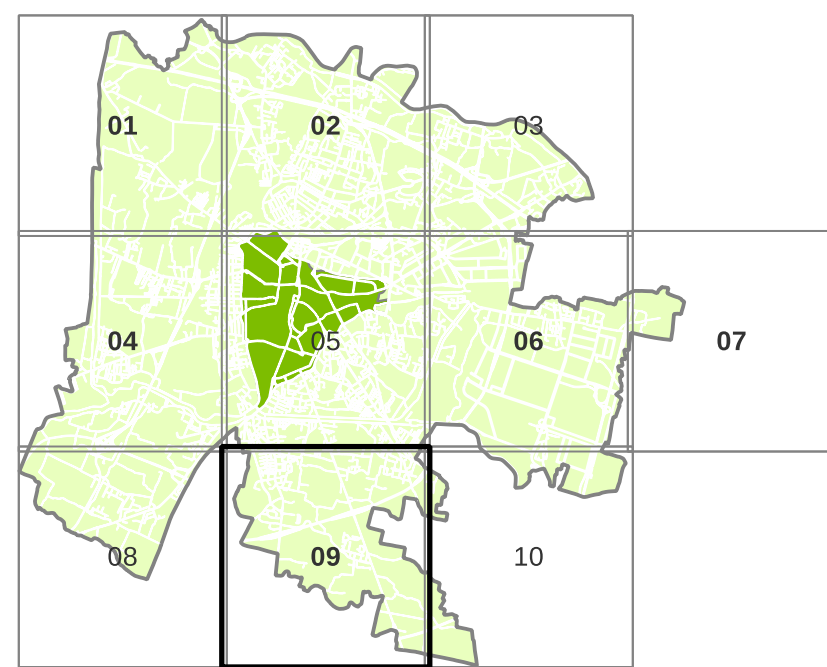


USI E MODALITÀ DI INTERVENTO

intero territorio comunale



SETTORE URBANISTICA E SERVIZI CATASTALI
Capo Settore | Dott. Danilo GUARTI

Ufficio di Piano
Dott.ssa Luisa ZUOGOLARO
Arch. Vanni BALDISSERI
Ing. Antonio ZOTTA
Arch. Attilio DELLO VICARIO
Geom. Nicola GELAIN
Arch. Enrico FERREGUTTI
Geom. Letizia MOLETTA
Geom. Claudio BELLUCCO
Geom. Paolo ROCCO
Geom. Aldo ALBERTIN
Sig. Luca GRIGOLETTO

Capo Settore Edilizia Privata
Arch. Nicoletta PAIARO

Il Sindaco
Sergio GIORDANI
Assessore Urbanistica
Andrea RAGGONA
Segretario Generale
Dott. Giovanni ZAMPIERI

PROGETTISTI
Coordinamento scientifico
Prof. Arch. Stefano BOERI (SBA)
Responsabile contrattuale
Urb. Raffaele GEROMETTA (MATE)
Coordinamento progettuale
Urb. Daniele RALLO (MATE)
Arch. Corrado LONGA (SBA)
Coordinamento operativo
Urb. Fabio VANIN (MATE)

ESPERTI SPECIALISTI
Urbanistica
Arch. Laura DI DONFRANCESCO (SBA)
Arch. Veronica DONOFRIO (MATE)
Arch. Elena GIANELLONI (SBA)
Francesca CAPOCHIONI (MATE)
Cartografia e SIT
Urb. Lisa DE GASPER (MATE)
Urb. Alberto CAGNATO (MATE)
Normativa
Avv. Federico GUALANDI
Urb. Alberto CAGNATO (MATE)
Valutazioni ambientali (VAS, VincA), paesaggio, agromont, idraulica
Ing. Elettra LOWENTHAL (MATE)
Dott. Paolo RIGONI (STUDIO SILVA)
Valutazioni economiche, perequazione
Prof. Arch. Stefano STANGHELLINI
Arch. Valentina COSMI
Mobilità e Infrastrutture
Urb. Tito STEFANELLI (TRT)



VARIANTI				
*	Fogli n.	Var.	Oggetto	Approvazione
89	2	86	Variante al P.I. per l'individuazione di Manufatti Incongrui" L.R. 14/2019 art. 4 – Avviso del 19/02/2024	D.C.C. n. 44 del 2025-05-06
88	2-5-6	71	Variante al piano degli interventi per l'attuazione del progetto di Piano di Piano in via Gabriele Falloppio all'ampliamento del parco Milicovich e del parco del Frassini	D.C.C. n.27 del 2025-03-24
87	2	75	Piano Alleanza 2025	D.C.C. n.20 del 2025-03-10
86	2	78	Variante al P.I. per l'attuazione del progetto di LLP denominato "Nuovo tracciato stradale di via Beato Arnaldo Da Lumezzane"	D.C.C. n.21 del 2025-03-10
85	1	72	Varianti veri per la riclassificazione di aree edificabili (L.R. n. 4 del 10/3/2015). Avviso del 19/10/2024	D.C.C. n.4 del 2025-01-20
84	N.T.O.	74	Variante al Piano degli Interventi finalizzata all'inserimento dell'elaborato tecnico Rischi Incidente Rilevante	D.C.C. n.3 del 2025-01-20
83	15	79	Approvazione di un progetto di opera pubblica in variante al P.I. nel Centro Storico con riclassificazione e cambio di destinazione d'uso di due Unità di Piano in via Gabriele Falloppio	D.C.C. n.2 del 2025-01-20
82	18	79	Variante al P.I. in Centro Storico, per la riclassificazione di una Unità di Piano relativa ad una Palazzina novecentesca in via Belludi, angolo Prato della Valle.	D.C.C. n.62 del 2024-09-30
81	N.T.O.	77	Piano Urbanistico Attivativo in variante nominata al Piano degli Interventi relativo all'unità di spazio 77 del P.S.U. denominato "S. Superamento dei Margini"	D.C.C. n.43 del 2024-07-08
80	10	62	Progetto in variante al piano degli interventi per la realizzazione dell'ampliamento di un'attività produttiva - hub logistico, situata al margine della zona industriale sud - nel proximetro di sortello anteo per la attività produttiva ai sensi dell'art. 5 del D.P.R. 07/08/2010, n.160 e art. 4 della Legge Regionale 31.12.2012, n.55.	D.C.C. n.34 del 2024-05-27
79	2,5	69	Variante al Piano delle Alleanze 2024 con inserimento nuove schede (m. 38 e 39).	D.C.C. n.25 del 2024-05-13
78	5	65	Variante al P.I. Alleanza dell'Accordo pubblico/privato ex art. 17 del D.P.R. 11/2004, finalizzato all'ampliamento del Parco Iris e all'acquisizione delle aree funzionali alla linea SR 3.	D.C.C. n.96 del 2023-12-12
77	4, 5, 6	63	Variante al P.I. per un Accordo pubblico/privato ex art. 6 del D.P.R. 11/2004, finalizzato all'ampliamento del parco del Bosco Incenso	D.C.C. n.54 del 2023-07-24
76	1-6, 6, 9	67	Piano delle Alleanze 2023. Variante al P.I.	D.C.C. n.50 del 2023-07-03
75	3, 4, 5, 6, 13	68	Accordo di Programma Linea SR2 tra Comuni Padova, Rubano e Vigonovo. Ratifica.	D.C.C. n.42 del 2023-06-22
74	6	57	Variante SUAP Stabilimento Peroni via Quinta Strada (da sede stradale a Zona Industriale)	D.C.C. n.24 del 2023-03-27
73	5	59	Variante al P.I. progetto di riqualificazione ed ampliamento del Parco Iris primo stralcio.	D.C.C. n.9 del 2023-02-27
72	-	50	Nuovo P.I. Padova 2030	D.C.C. n.66 del 2023-02-15
71	7	53	Cultura IR3 via Piave Var. ex art.19 DPR 327/2001.	D.C.C. n.85 del 2023-10-24
70	5	54	Variante al P.I. per la modifica dell' Accordo A022 e aggiornamento della scheda relativa agli Accordi di Pianificazione.	D.C.C. n.83 del 2023-10-24
69	2	58	Variante SUAP ditta Kering	D.C.C. n.40 del 2022-04-04

MODIFICHE				
*	Fogli n.	Var.	Oggetto	Approvazione
19	2	83	Modifica al P.I. per l'individuazione di un edificio abitato in via Frio' Paolo Serpi, dell'elaborato "D4 Architetture del Novecento" - scheda 053	79 del 2024-11-25
18	9	76	Procedimento di SUAP ai sensi dell'art. 7 del D.P.R. 11/2004, per la realizzazione di una stazione di ricarica ad alta potenza per veicoli elettrici presso il parcheggio comunale di via L. Balzano, riduzione della fascia di rispetto cimiteriale	C.C. n.48 del 2024-07-22
17	13	68	Modifica dell'urb. Edificio sito in Vicolo Selselico Estense, ai sensi art. 15.4 NTO del P.I.	D.C.C. n.37 del 2023-04-14
16	102-119	69	Modifica via Orus. Azienda Ospedale Univ Pd 7 Testa	D.C.C. n.95 del 2022-04-20
15	101-118	61	Modifica destinaz. specifica in via Bezzoni (P.S.) da serv.publ. in genituri religiose a attrezz. locali.	D.C.C. n.37 del 2022-04-04
14	11	51	Modifica, ex art.32 NTA del P.I. dest. spec. area a parco al Bessanello.	D.C.C. n.46 del 2021-04-26
13	7	49	Nuova sede scuola di ingegneria Hub dell'innovazione nell'area della Fiera. Modifica dest. Urb.	D.C.C. n.21 del 2021-03-01
12	1-16	42	Vincoli cimiteriali: modifica delle fasce di rispetto in m. 200 per tutti i cimiteri di Padova.	D.C.C. n.23 del 2020-04-04

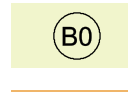









ADEGUAMENTI				
*	Fogli n.	Var.	Oggetto	Approvazione
3	4-8	-	Sentenza del Consiglio di Stato	n. 2762/18 del 2018-05-09

* Numero progressivo per ordine di approvazione



CITTÀ STORICA

- art. 15
- 
- ZTO A1 a carattere storico, artistico e di particolare pregio paesaggistico-ambientale
- art. 16
- 
- ZTO A2 edifici ed ambiti di interesse storico, architettonico e testimoniale isolati

CITTÀ CONSOLIDATA RESIDENZIALE

- art. 17
- 
- ZTO B0 a verde privato
- art. 18
- 
- ZTO B1 residenziale di completamento a bassa densità
- art. 18
- 
- ZTO B2 residenziale di completamento a medio-bassa densità
- art. 18
- 
- ZTO B3 residenziale di completamento a media densità
- art. 18
- 
- ZTO B4 residenziale di completamento ad elevata densità
- art. 18
- 
- ZTO B5 residenziale di completamento a media densità
- art. 18
- 
- ZTO B6 nucleo residenziale in ambito agricolo
- art. 19
- 
- ZTO B7 residenziale di completamento inedita con lotti di medie dimensioni
- art. 20
- 
- ZTO B8 residenziale di completamento inedita con lotti di piccole dimensioni
- art. 21
- 
- Lin = scheda intervento di nuova edificazione su lotto


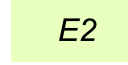
CITTÀ DI TRASFORMAZIONE RESIDENZIALE

- art. 22
- 
- ZTO C1 residenziale di rigenerazione
- art. 23
- 
- ZTO C2 residenziale di espansione







CITTÀ CONSOLIDATA PRODUTTIVA

- art. 25
- 
- ZTO D1 industriale di completamento
- art. 26
- 
- ZTO D2 commerciale, direzionale e turistica di completamento
- art. 27
- 
- ZTO D3 polifunzionale della ricerca e dell'innovazione
- art. 28
- 
- ZTO D4 speciale di trasformazione

TERRITORIO AGRICOLO

- art. 31
- 
- ZTO E1 agricolo-paesaggistica
- art. 32
- 
- ZTO E2 agricolo-produttiva










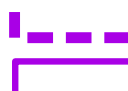


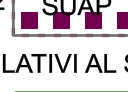


CITTÀ DEI SERVIZI

- SERVIZI LOCALI E DI QUARTIERE
- art. 34
- 
- ZTO F1 per l'istruzione
- art. 34
- 
- ZTO F2 per attrezzature di interesse comune
- art. 34
- 
- ZTO F3 per spazi di verde pubblico ed attrezzato a parco, per il gioco e lo sport
- art. 34
- 
- ZTO F4 per parcheggi
- SERVIZI URBANI E TERRITORIALI
- art. 35
- 
- ZTO F5 per attrezzature di interesse generale
- art. 35
- 
- ZTO F6 per parchi urbani e territoriali, verde sportivo e verde attrezzato di interesse territoriale

INFRASTRUTTURE

- art. 36
- 
- Ferrovia
- art. 36
- 
- Tram - Linee SIR esistenti e di progetto
- art. 36
- 
- Viabilità esistente
- art. 36
- 
- Viabilità di progetto
- art. 45
- 
- Zona di tutela del Piano di Rischio Aeroportuale (PRA)
- art. 37, 42
- 
- Fascia di rispetto (stradale, ferroviaria, cimiteriale)
- art. 37
- 
- Corridoio TAV (nuova linea AVIAC Verona-Padova)
- art. 37
- 
- Fascia di rispetto allargata SIR
- art. 37
- 
- Fascia di rispetto ristretta SIR
- art. 38
- 
- Area per attrezzature stradali

AMBITI A DISCIPLINA PARTICOLARE

- MODALITÀ DI INTERVENTO
- art. 7
- 
- Piano Urbanistico Attivativo (PUA) confermato
- art. 35, All. A
- 
- Accordo di Programma (AdP)
- art. 48
- 
- Area con scheda progettuale
- art. 13, 48
- 
- Area da sottoporre ad Accordo Pubblico Privato
- art. 15
- 
- Centro storico
- art. 16
- 
- Architettura del Novecento
- art. 17
- 
- Casa colonica
- AMBITI RELATIVI AL SISTEMA INSEDIATIVO PRODUTTIVO
- art. 25
- 
- Zona industriale-commerciale e porto fluviale (L. 739/1969, DGR 2651/1990, Art. 21)
- art. 25, 35
- 
- Area intermediale
- art. 29
- 
- Parco commerciale
- LR 55/2012
- 
- Perimetro SUAP in variante allo strumento urbanistico generale
- AMBITI RELATIVI AL SISTEMA AMBIENTALE
- LR 4/2015
- 
- Perimetro Variante Verde per la riclassificazione di aree edificabili (Art. 7, LR 4/2015)
- art. 43
- 
- Corso d'acqua o canale
- art. 43
- 
- Area fluviale per la tutela della sicurezza idraulica
- art. 11, c. 2
- 
- Manufatto incongruo (Art. 2, comma 1, lett. b, LR 14/2019)