ATLANTE DELLE AREE

Consulta 6B

Sant’Ignazio · Montà · Sacro Cuore · Altichiero · Ponterotto

Opportunità di depavimentazione e deimpermeabilizzazione

Questo “atlante” raccoglie una serie di aree potenzialmente interessate da interventi di depavimentazione e deimpermeabilizzazione.
Non rappresenta un piano definitivo degli interventi da realizzare, ma uno strumento esplorativo per individuare le opportunità di trasformazione del territorio e orientare le successive valutazioni e scelte progettuali.

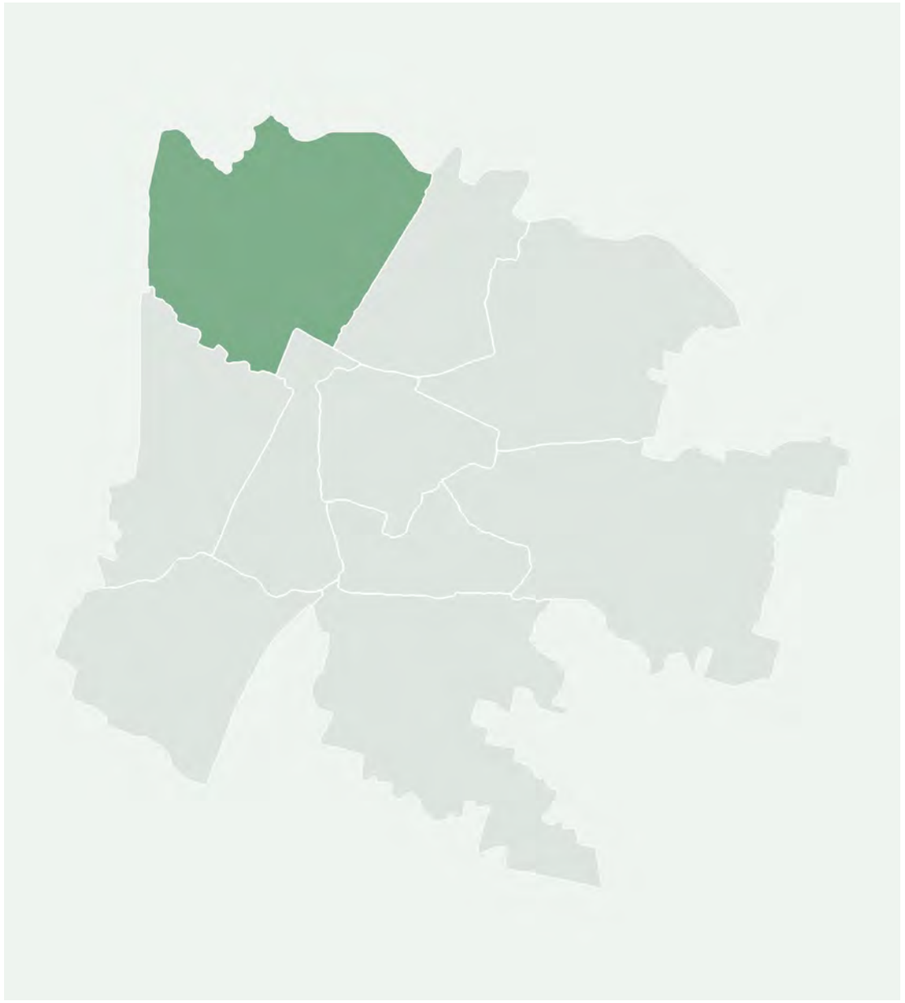

Interventi ipotizzabili

1. Depavimentazione totale
2. Depavimentazione parziale
3. SuDS (drenaggio urbano sostenibile)
4. Arredo urbano (ombreggiature artificiale, verde pensile, colorazione superficie...)

COMUNE DI PADOVA
Settore Urbanistica e Servizi Catastali

Masterplan di ripristino del suolo e della natura urbana

Individuazione aree

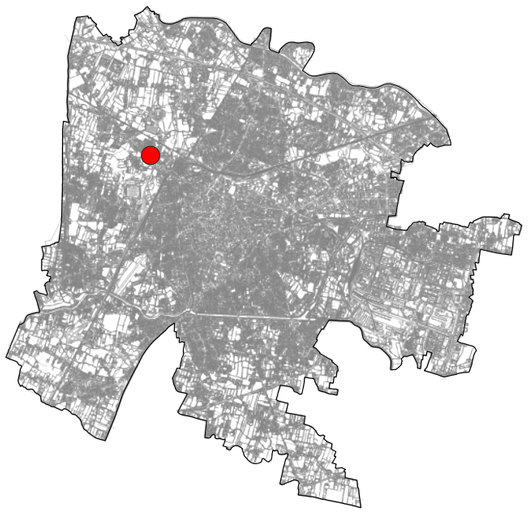

Scheda n. **189**

Ubicazione area
via Monta'

Dati Catastali
Foglio 036, Particella 1526-1530

Proprietà
Comune di Padova

Superficie
688 mq

Unità Urbana
18 Sant'Ignazio

Consulta
6B

Uso
parcheggio

Finitura superficiale
conglomerato bituminoso

Note
area parcheggio

Possibili Interventi (vedi abaco)
3,4

Altro uso
nessun altro uso



Estratto Ortofoto

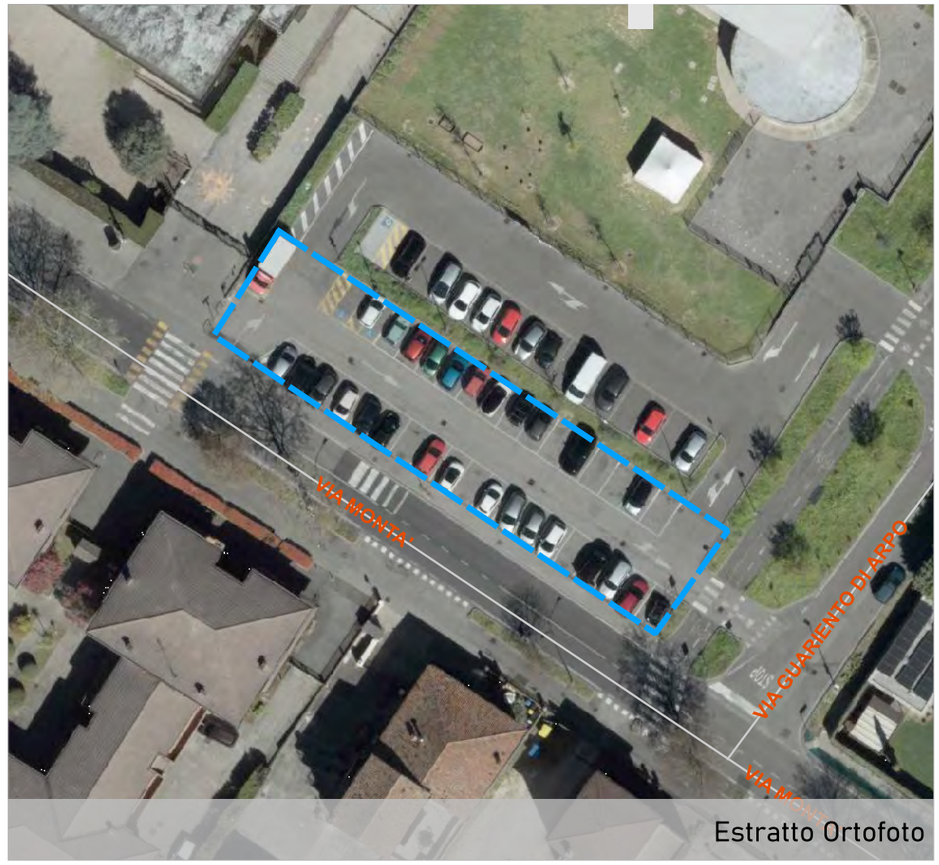

Estratto Ortofoto


Estratto Patrimonio

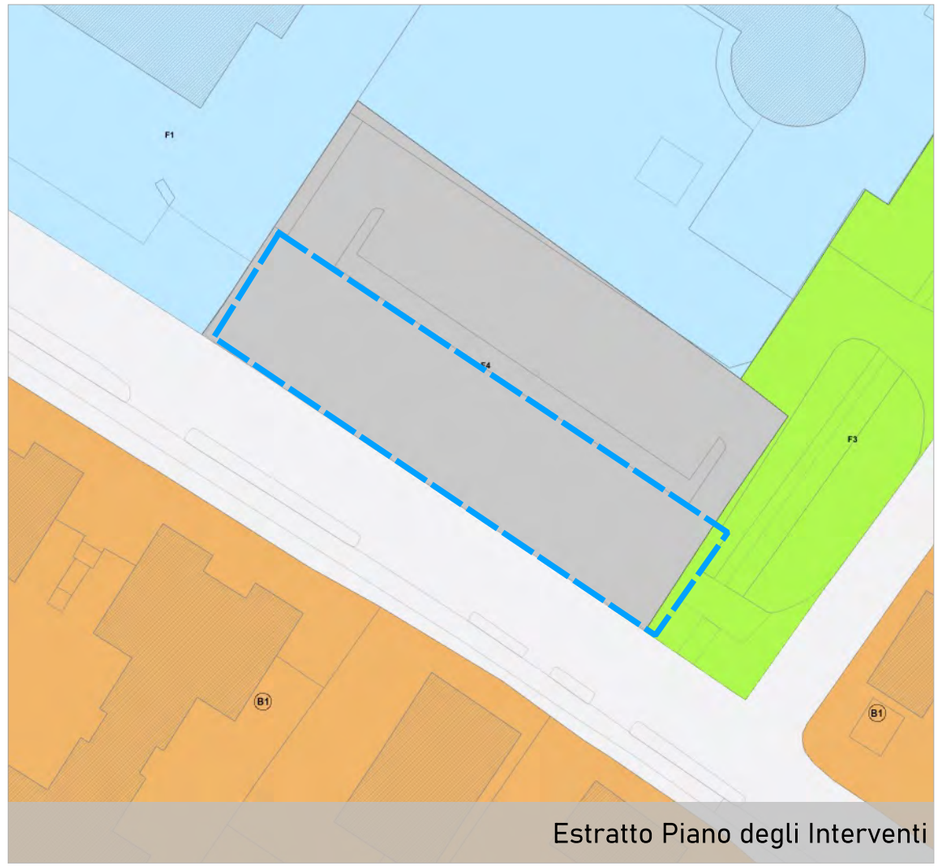

Estratto Piano degli Interventi

COMUNE DI PADOVA
Settore Urbanistica e Servizi Catastali

Masterplan di ripristino del suolo e della natura urbana

Individuazione aree

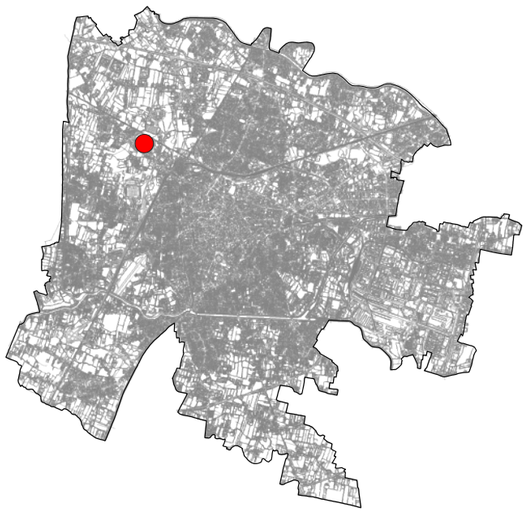

Scheda n. **190**

Ubicazione area
via Roald Amundsen

Dati Catastali
Foglio 036, Particella 313

Proprietà
Comune di Padova

Superficie
706 mq

Unità Urbana
18 Sant'Ignazio

Consulta
6B

Uso
parcheggio

Finitura superficiale
conglomerato bituminoso

Note
area parcheggio

Possibili Interventi (vedi abaco)
2,3,4

Altro uso
nessun altro uso



Estratto Ortofoto



Estratto Ortofoto


Estratto Patrimonio

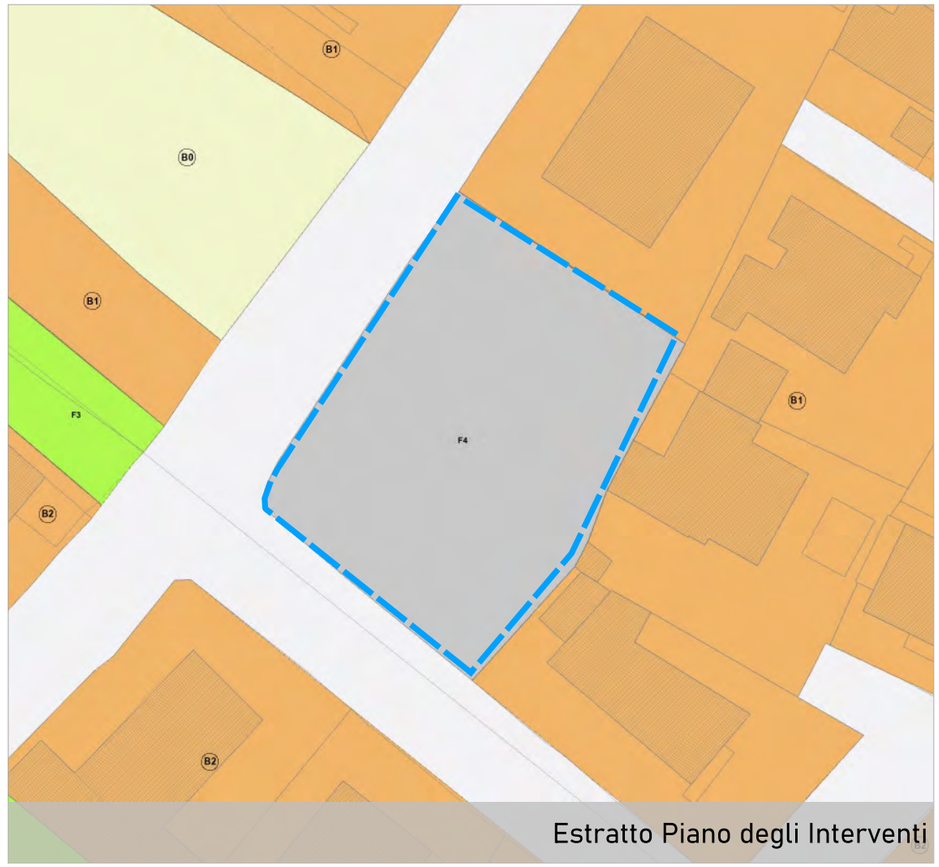

Estratto Piano degli Interventi

COMUNE DI PADOVA
Settore Urbanistica e Servizi Catastali

Masterplan di ripristino del suolo e della natura urbana

Individuazione aree

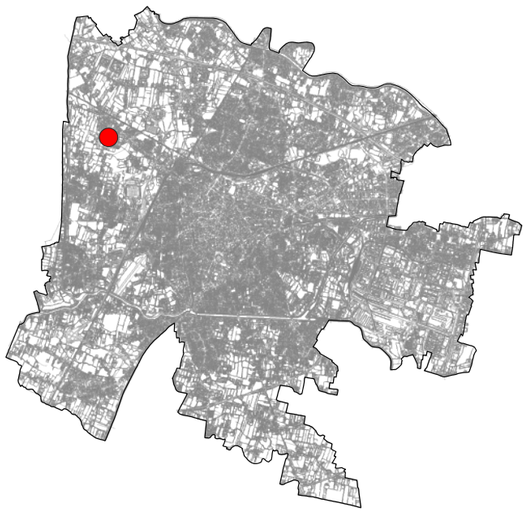

Scheda n. 191

Ubicazione area
via Giuseppe Gola

Dati Catastali
Foglio 036, Particella 1036

Proprietà
Comune di Padova

Superficie
532 mq

Unità Urbana
18 Sant'Ignazio

Consulta
6B

Uso
parcheggio

Finitura superficiale
conglomerato bituminoso

Note
parcheggio a pettine

Possibili Interventi (vedi abaco)
2,3,4

Altro uso
nessun altro uso



Estratto Ortofoto



Estratto Ortofoto



Estratto Patrimonio

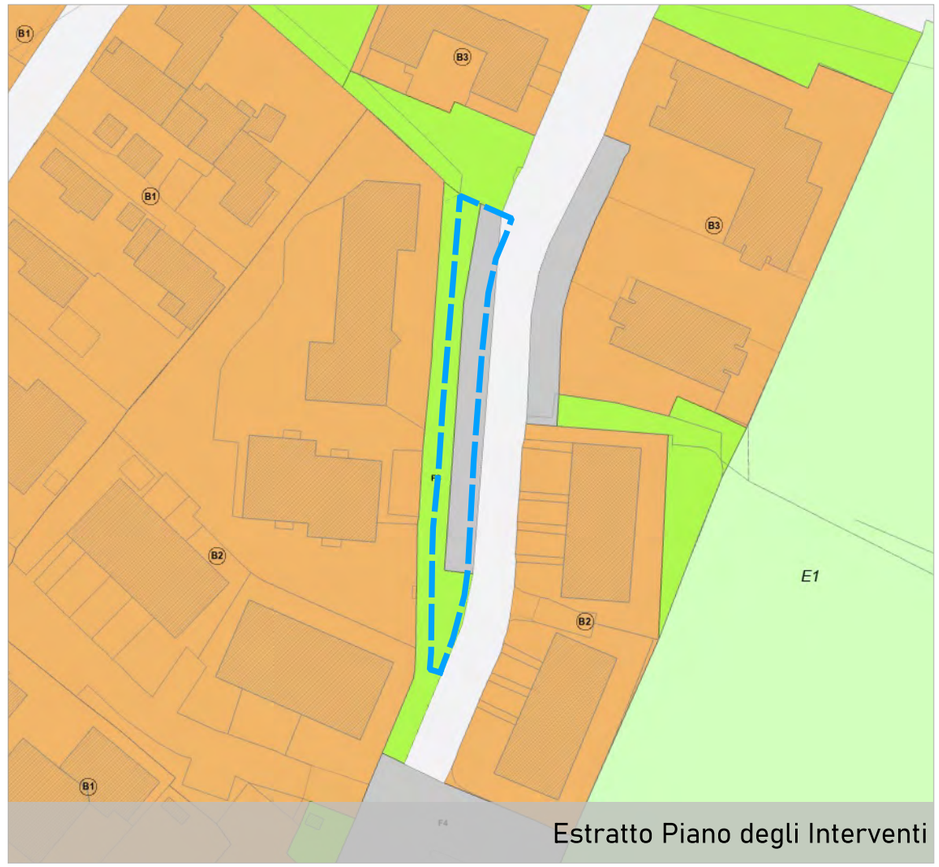

Estratto Piano degli Interventi

COMUNE DI PADOVA
Settore Urbanistica e Servizi Catastali

Masterplan di ripristino del suolo e della natura urbana

Individuazione aree

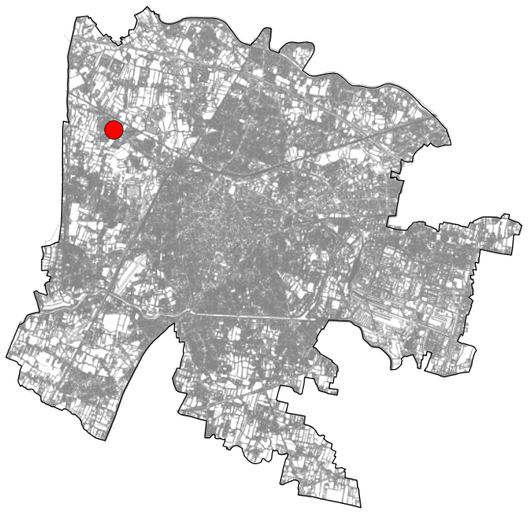

Scheda n. **192**

Ubicazione area
via Enrico Guicciardi

Dati Catastali
Foglio 036, Particella 987-1071-1124-1964

Proprietà
Comune di Padova

Superficie
367 mq

Unità Urbana
18 Sant'Ignazio

Consulta
6B

Uso
parcheggio+area pedonale

Finitura superficiale
conglomerato bituminoso

Note
area parcheggio+allargamento marciapiede

Possibili Interventi (vedi abaco)
2,3,4

Altro uso
nessun altro uso



Estratto Ortofoto



Estratto Ortofoto


Estratto Patrimonio

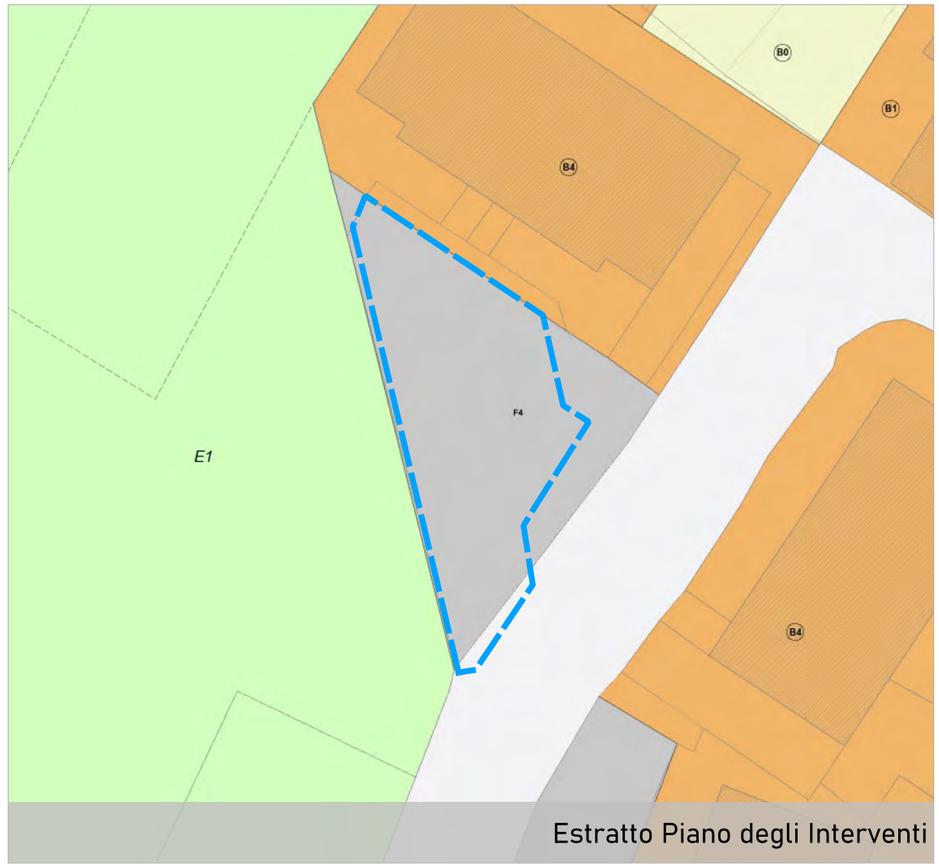

Estratto Piano degli Interventi

COMUNE DI PADOVA
Settore Urbanistica e Servizi Catastali

Masterplan di ripristino del suolo e della natura urbana

Individuazione aree

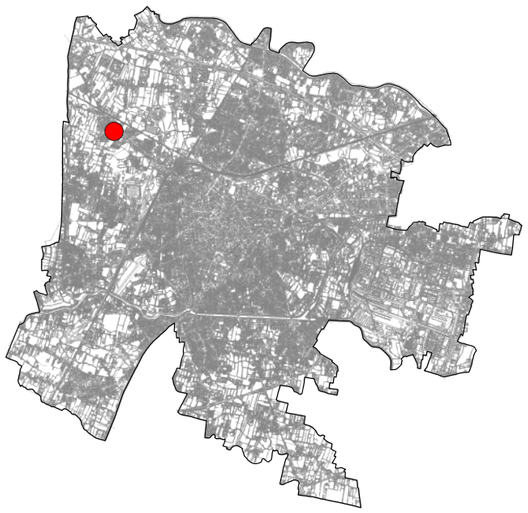

Scheda n. **193**



Estratto Ortofoto



Estratto Ortofoto

Ubicazione area
via Enrico Guicciardi

Dati Catastali
Foglio 036, Particella 1124

Proprietà
Comune di Padova

Superficie
255 mq

Unità Urbana
18 Sant'Ignazio

Consulta
6B

Uso
parcheggio

Finitura superficiale
conglomerato bituminoso

Note
area parcheggio

Possibili Interventi (vedi abaco)
2,3,4

Altro uso
nessun altro uso


Estratto Patrimonio



Estratto Piano degli Interventi

COMUNE DI PADOVA
Settore Urbanistica e Servizi Catastali

Masterplan di ripristino del suolo e della natura urbana

Individuazione aree

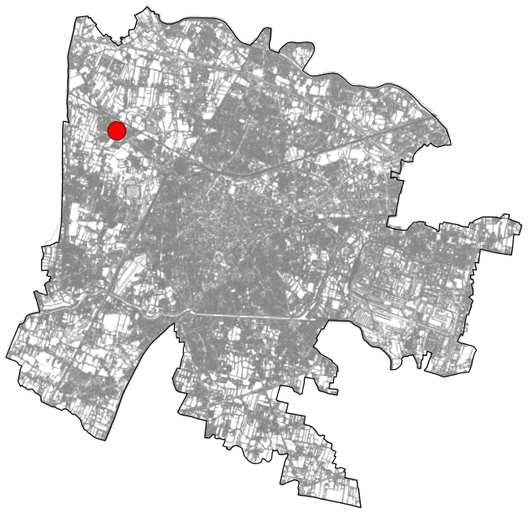

Scheda n. 194



Estratto Ortofoto



Estratto Ortofoto

Ubicazione area
via Enrico Guicciardi

Dati Catastali
Foglio 036, Particella 1155

Proprietà
Comune di Padova

Superficie
434 mq

Unità Urbana
18 Sant'Ignazio

Consulta
6B

Uso
parcheggio

Finitura superficiale
conglomerato bituminoso

Note
area parcheggio

Possibili Interventi (vedi abaco)
2,3,4

Altro uso
nessun altro uso



Estratto Patrimonio

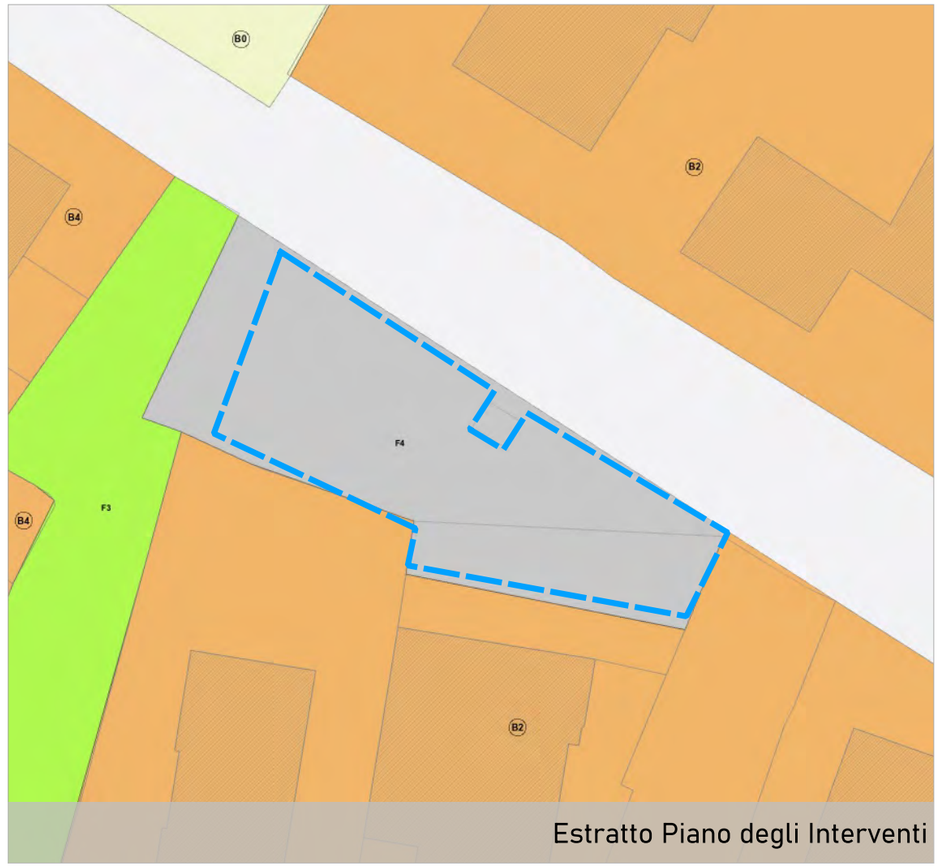

Estratto Piano degli Interventi

COMUNE DI PADOVA
Settore Urbanistica e Servizi Catastali

Masterplan di ripristino del suolo e della natura urbana

Individuazione aree

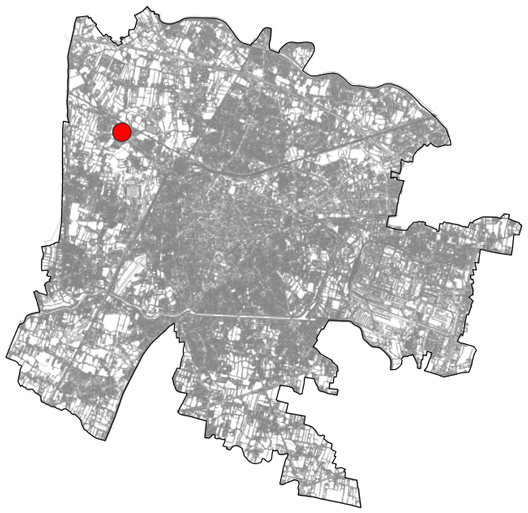

Scheda n. **195**

Ubicazione area
via Monta'

Dati Catastali
Foglio 036, Particella 949

Proprietà
Comune di Padova

Superficie
815 mq

Unità Urbana
18 Sant'Ignazio

Consulta
6B

Uso
parcheggio

Finitura superficiale
conglomerato bituminoso

Note
area parcheggio

Possibili Interventi (vedi abaco)
3,4

Altro uso
nessun altro uso



Estratto Ortofoto



Estratto Ortofoto


Estratto Patrimonio



Estratto Piano degli Interventi

COMUNE DI PADOVA
Settore Urbanistica e Servizi Catastali

Masterplan di ripristino del suolo e della natura urbana

Individuazione aree

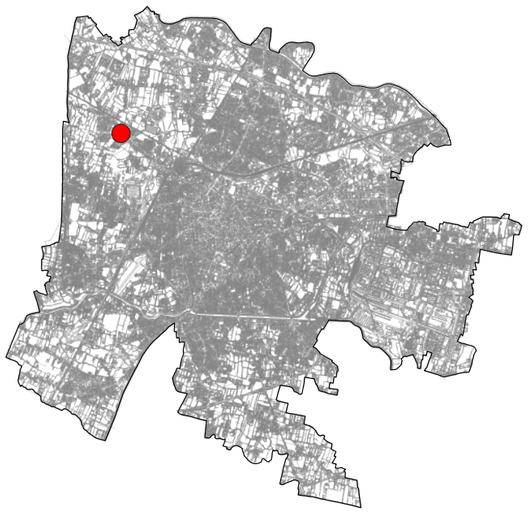

Scheda n. **196**

Ubicazione area
via Enrico Guicciardi

Dati Catastali
Foglio 036, Particella 1155

Proprietà
Comune di Padova

Superficie
698 mq

Unità Urbana
18 Sant'Ignazio

Consulta
6B

Uso
parcheggio

Finitura superficiale
conglomerato bituminoso

Note
area parcheggio

Possibili Interventi (vedi abaco)
2,3,4

Altro uso
nessun altro uso



Estratto Ortofoto



Estratto Ortofoto


Estratto Patrimonio

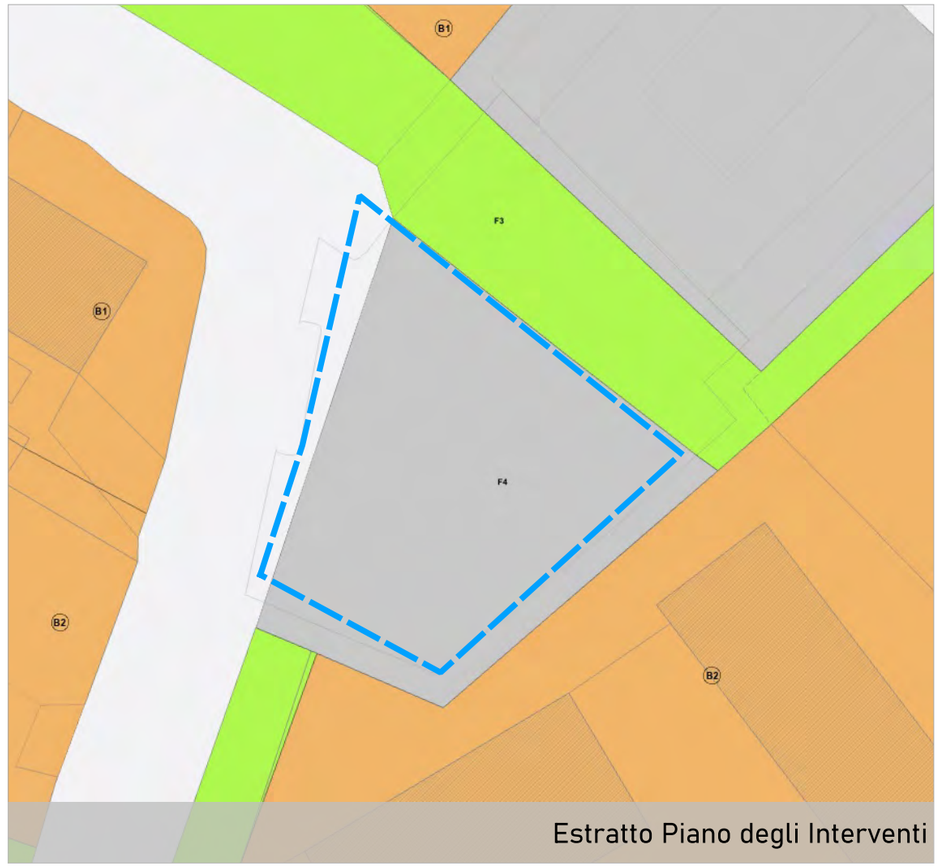

Estratto Piano degli Interventi

COMUNE DI PADOVA
Settore Urbanistica e Servizi Catastali

Masterplan di ripristino del suolo e della natura urbana

Individuazione aree

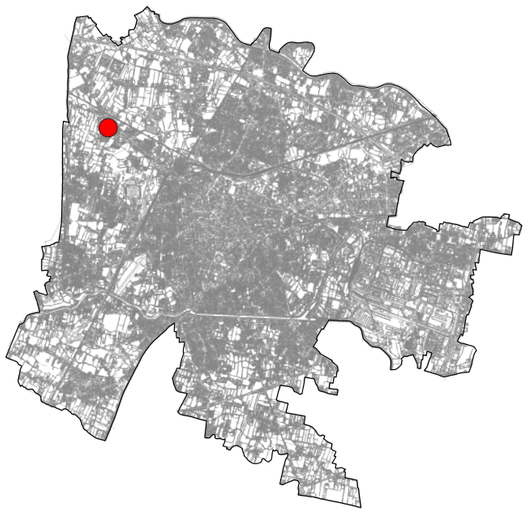

Scheda n. **197**



Estratto Ortofoto



Estratto Ortofoto

Ubicazione area
via della Biscia

Dati Catastali
Foglio 036, Particella 1857

Proprietà
Comune di Padova

Superficie
675 mq

Unità Urbana
18 Sant'Ignazio

Consulta
6B

Uso
parcheggio

Finitura superficiale
conglomerato bituminoso

Note
area parcheggio scuola primaria Montegrappa

Possibili Interventi (vedi abaco)
2,3,4

Altro uso
nessun altro uso



Estratto Patrimonio



Estratto Piano degli Interventi

COMUNE DI PADOVA
Settore Urbanistica e Servizi Catastali

Masterplan di ripristino del suolo e della natura urbana

Individuazione aree

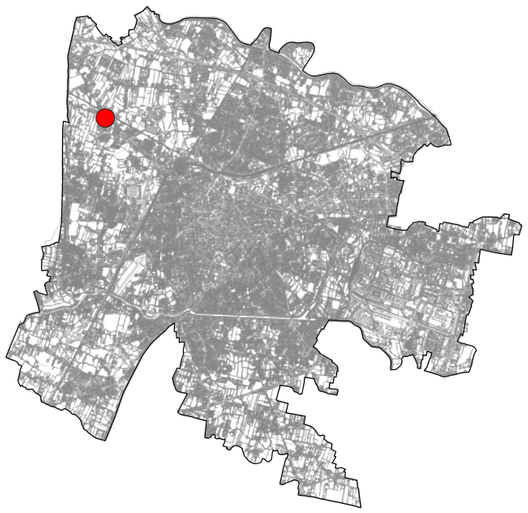

Scheda n. 198

Ubicazione area
via Antoniotto Usodimare

Dati Catastali
Foglio 035, Particella 897

Proprietà
Comune di Padova

Superficie
462 mq

Unità Urbana
19 Montà

Consulta
6B

Uso
parcheggio

Finitura superficiale
conglomerato bituminoso

Note
area parcheggio

Possibili Interventi (vedi abaco)
2,3,4

Altro uso
nessun altro uso



Estratto Ortofoto



Estratto Ortofoto


Estratto Patrimonio

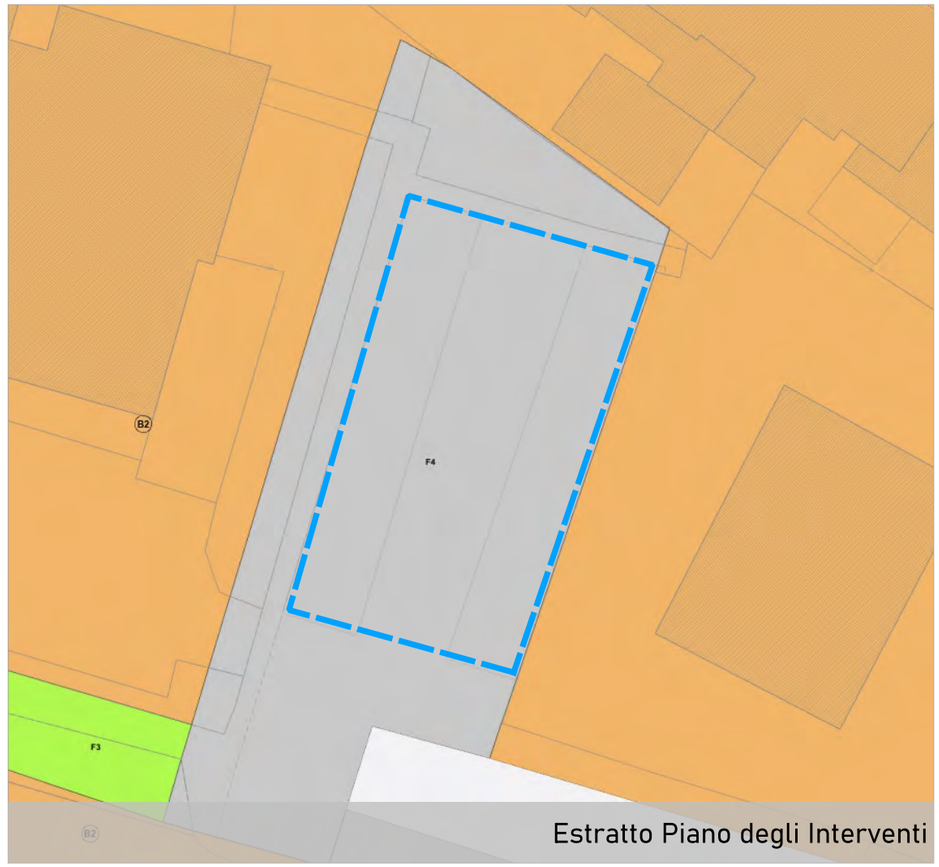

Estratto Piano degli Interventi

COMUNE DI PADOVA
Settore Urbanistica e Servizi Catastali

Masterplan di ripristino del suolo e della natura urbana

Individuazione aree

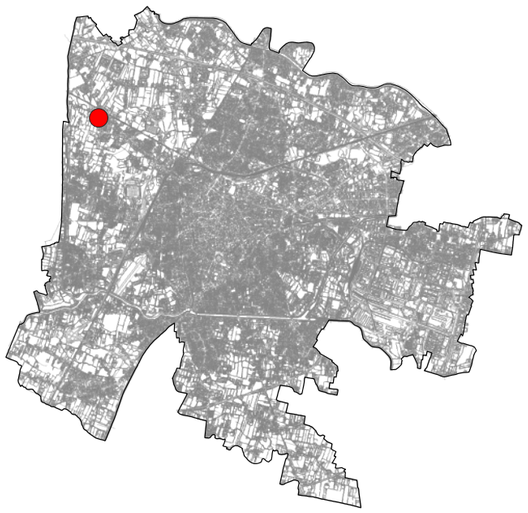

Scheda n. **199**

Ubicazione area
via Bruno Brunelli Bonetti

Dati Catastali
Foglio 035, Particella 891

Proprietà
Comune di Padova

Superficie
818 mq

Unità Urbana
19 Montà

Consulta
6B

Uso
parcheggio

Finitura superficiale
conglomerato bituminoso

Note
area parcheggio

Possibili Interventi (vedi abaco)
3,4

Altro uso
nessun altro uso



Estratto Ortofoto

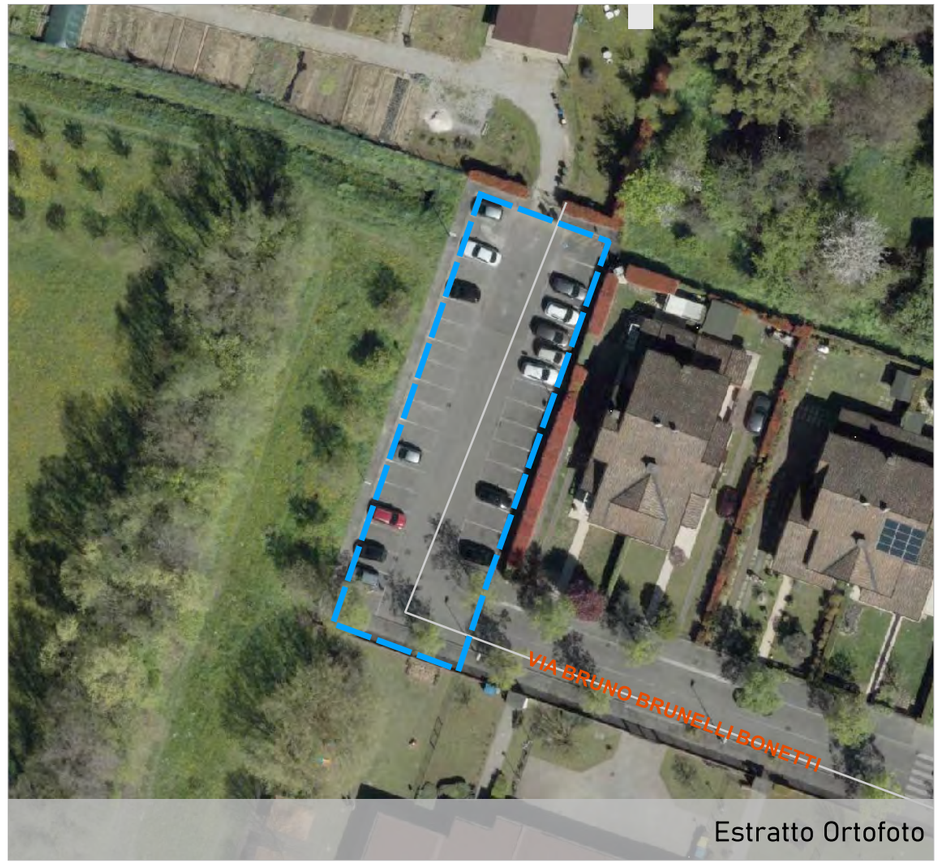

Estratto Ortofoto


Estratto Patrimonio

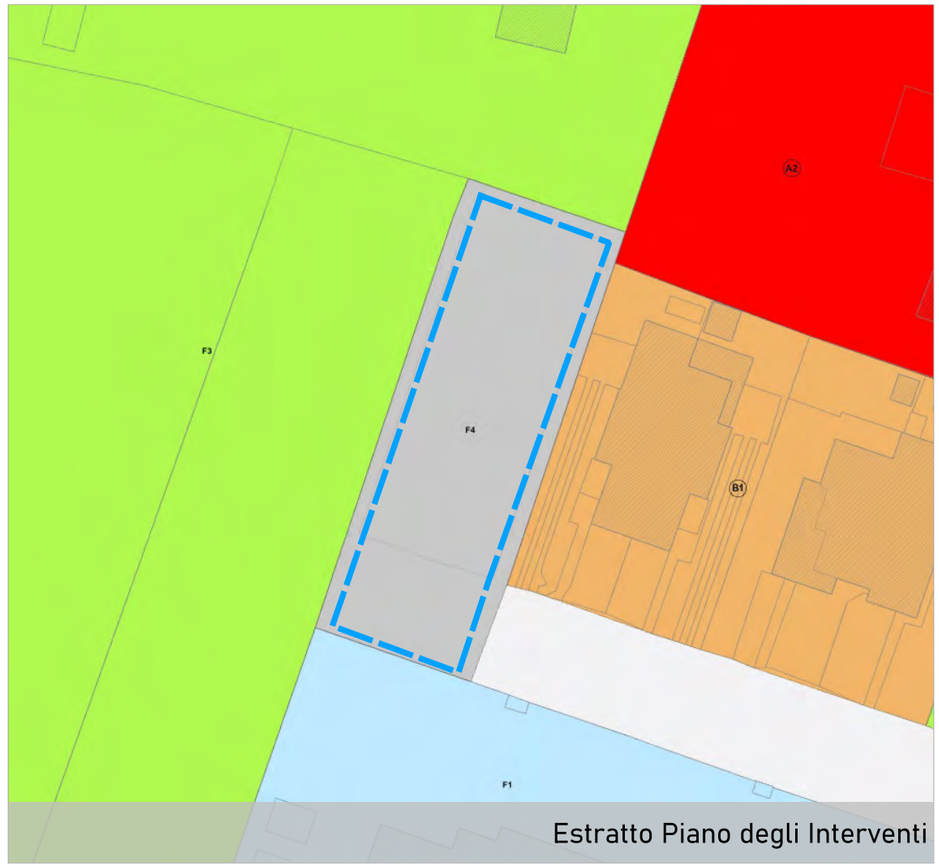

Estratto Piano degli Interventi

COMUNE DI PADOVA
Settore Urbanistica e Servizi Catastali

Masterplan di ripristino del suolo e della natura urbana

Individuazione aree

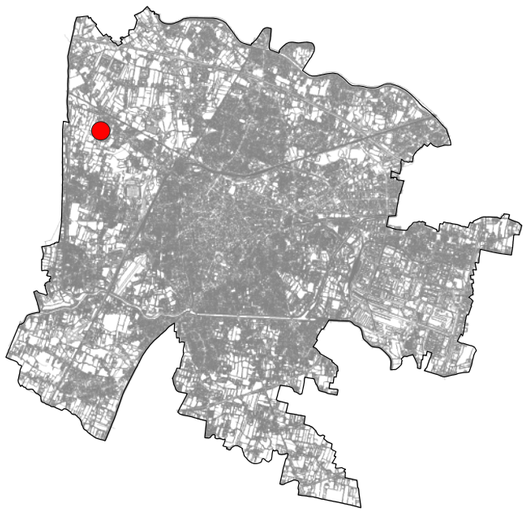

Scheda n. **200**

Ubicazione area
via Gualberta Alaide Beccari

Dati Catastali
Foglio 035, Particella 1178

Proprietà
Comune di Padova

Superficie
455 mq

Unità Urbana
19 Montà

Consulta
6B

Uso
parcheggio

Finitura superficiale
conglomerato bituminoso

Note
area parcheggio

Possibili Interventi (vedi abaco)
3,4

Altro uso
nessun altro uso



Estratto Ortofoto



Estratto Ortofoto


Estratto Patrimonio



Estratto Piano degli Interventi

COMUNE DI PADOVA
Settore Urbanistica e Servizi Catastali

Masterplan di ripristino del suolo e della natura urbana

Individuazione aree

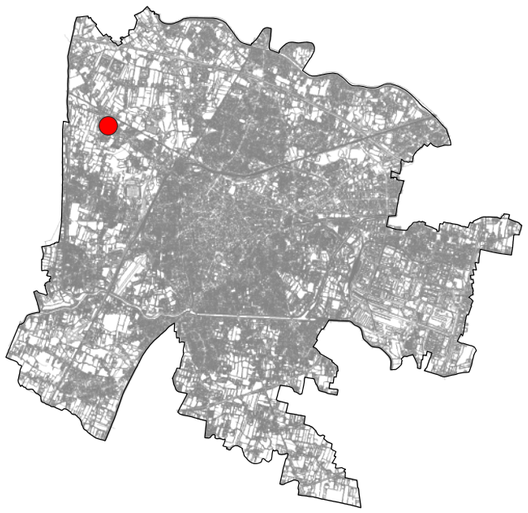

Scheda n. **201**



Estratto Ortofoto



Estratto Ortofoto

Ubicazione area
via della Biscia

Dati Catastali
Foglio 035, Particella 384

Proprietà
Comune di Padova

Superficie
239 mq

Unità Urbana
19 Montà

Consulta
6B

Uso
parcheggio

Finitura superficiale
conglomerato bituminoso

Note
area parcheggio

Possibili Interventi (vedi abaco)
3,4

Altro uso
nessun altro uso


Estratto Patrimonio



Estratto Piano degli Interventi

COMUNE DI PADOVA
Settore Urbanistica e Servizi Catastali

Masterplan di ripristino del suolo e della natura urbana

Individuazione aree

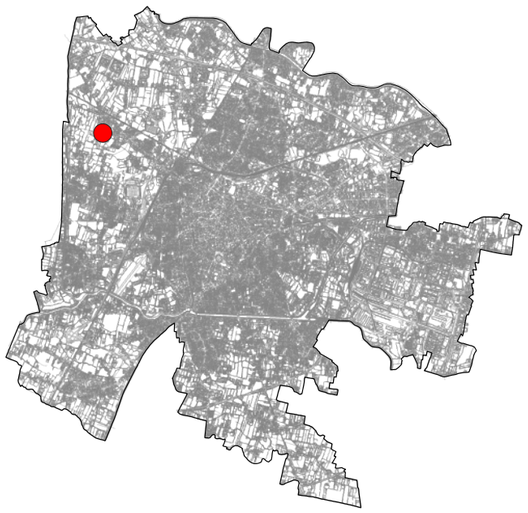

Scheda n. **202**

Ubicazione area
via Agostino Contarello

Dati Catastali
Foglio 035, Particella 932-957

Proprietà
Comune di Padova

Superficie
315 mq

Unità Urbana
19 Montà

Consulta
6B

Uso
parcheggio

Finitura superficiale
conglomerato bituminoso

Note
parcheggio a pettine

Possibili Interventi (vedi abaco)
3,4

Altro uso
nessun altro uso



Estratto Ortofoto



Estratto Ortofoto


Estratto Patrimonio



Estratto Piano degli Interventi

COMUNE DI PADOVA
Settore Urbanistica e Servizi Catastali

Masterplan di ripristino del suolo e della natura urbana

Individuazione aree

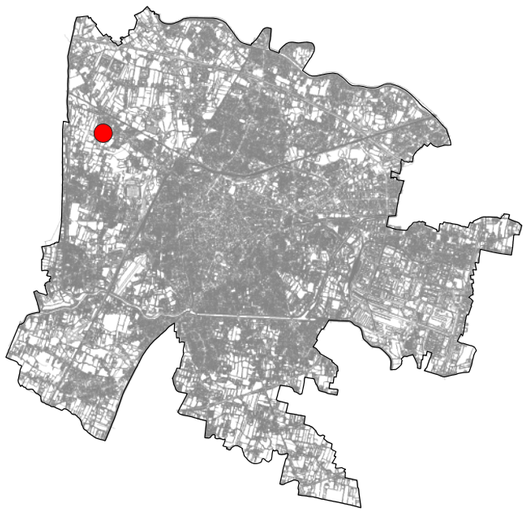

Scheda n. **203**

Ubicazione area
via Agostino Contarello

Dati Catastali
Foglio 035, Particella 927

Proprietà
Comune di Padova

Superficie
310 mq

Unità Urbana
19 Montà

Consulta
6B

Uso
parcheggio

Finitura superficiale
conglomerato bituminoso

Note
parcheggio a pettine

Possibili Interventi (vedi abaco)
3,4

Altro uso
nessun altro uso



Estratto Ortofoto

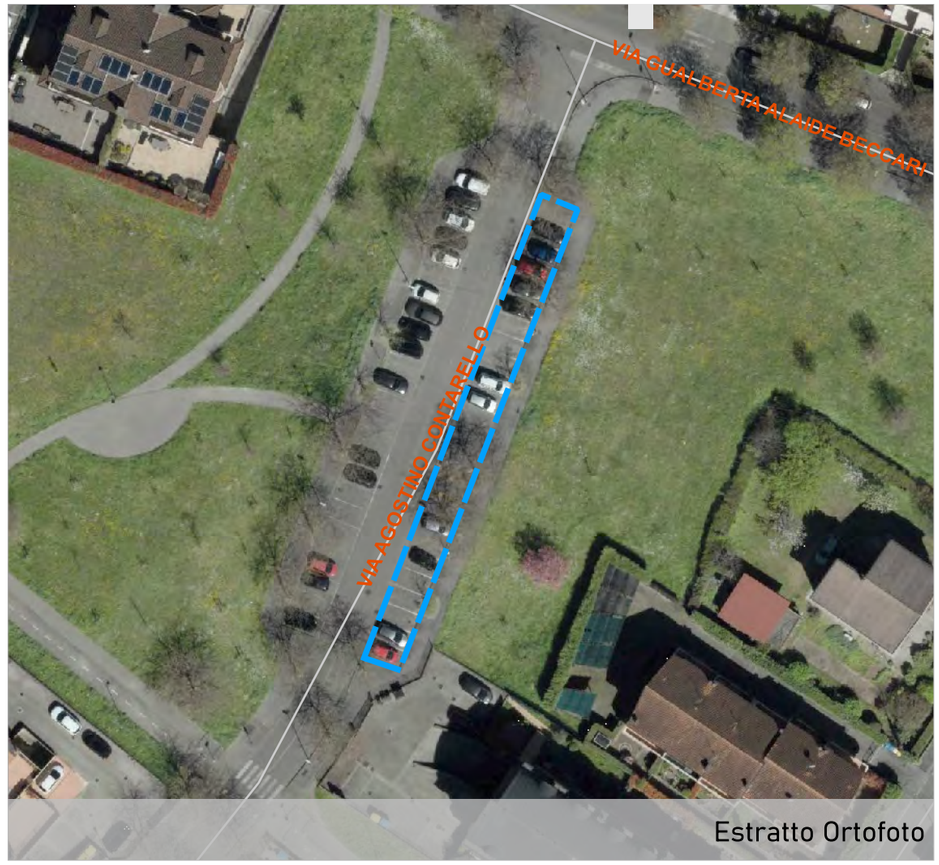

Estratto Ortofoto


Estratto Patrimonio



Estratto Piano degli Interventi

COMUNE DI PADOVA
Settore Urbanistica e Servizi Catastali

Masterplan di ripristino del suolo e della natura urbana

Individuazione aree

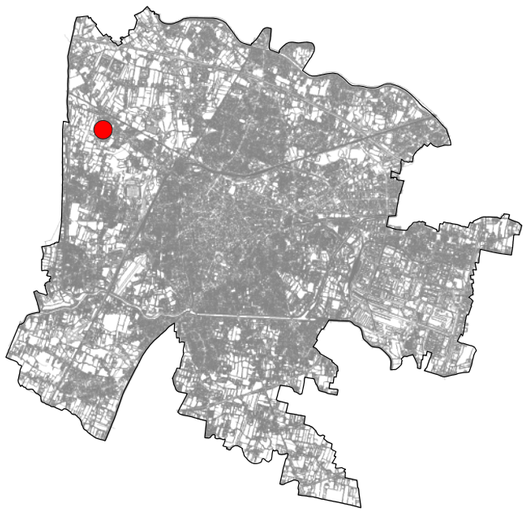

Scheda n. **204**

Ubicazione area
via Gualberta Alaide Beccari

Dati Catastali
Foglio 035, Particella 919

Proprietà
Comune di Padova

Superficie
122 mq

Unità Urbana
19 Montà

Consulta
6B

Uso
parcheggio

Finitura superficiale
conglomerato bituminoso

Note
area parcheggio

Possibili Interventi (vedi abaco)
3,4

Altro uso
nessun altro uso



Estratto Ortofoto



Estratto Ortofoto


Estratto Patrimonio

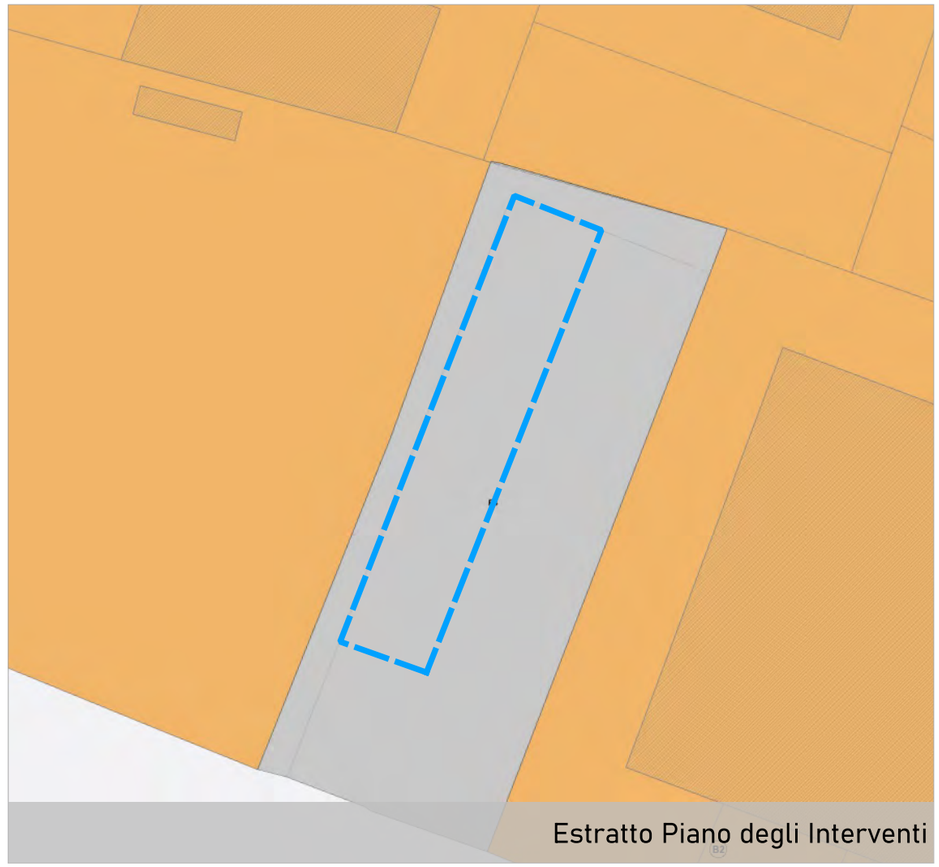
Estratto Piano degli Interventi

COMUNE DI PADOVA
Settore Urbanistica e Servizi Catastali

Masterplan di ripristino del suolo e della natura urbana

Individuazione aree

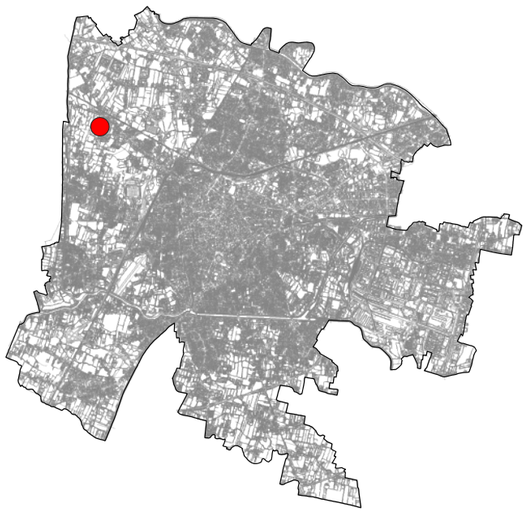

Scheda n. **205**

Ubicazione area
via Girolamo Fracastoro

Dati Catastali
Foglio 035, Particella 977-982

Proprietà
Comune di Padova

Superficie
196 mq

Unità Urbana
19 Montà

Consulta
6B

Uso
parcheggio

Finitura superficiale
conglomerato bituminoso

Note
area parcheggio

Possibili Interventi (vedi abaco)
3,4

Altro uso
nessun altro uso



Estratto Ortofoto



Estratto Ortofoto



Estratto Patrimonio



Estratto Piano degli Interventi

COMUNE DI PADOVA
Settore Urbanistica e Servizi Catastali

Masterplan di ripristino del suolo e della natura urbana

Individuazione aree

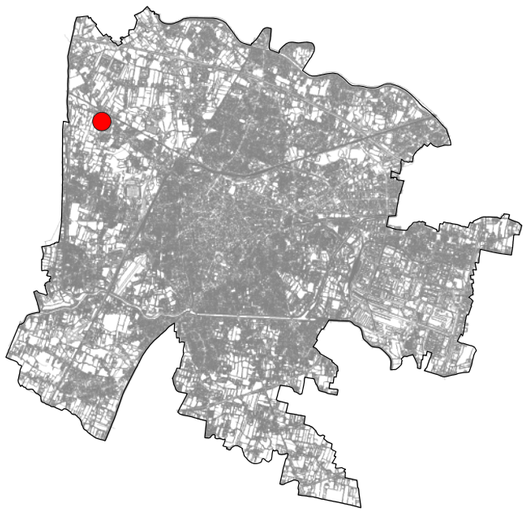

Scheda n. **206**

Ubicazione area
via Bruno Brunelli Bonetti

Dati Catastali
Foglio 035, Particella 1173

Proprietà
Comune di Padova

Superficie
1027 mq

Unità Urbana
19 Montà

Consulta
6B

Uso
parcheggio

Finitura superficiale
conglomerato bituminoso

Note
area parcheggio

Possibili Interventi (vedi abaco)
2,3,4

Altro uso
nessun altro uso



Estratto Ortofoto

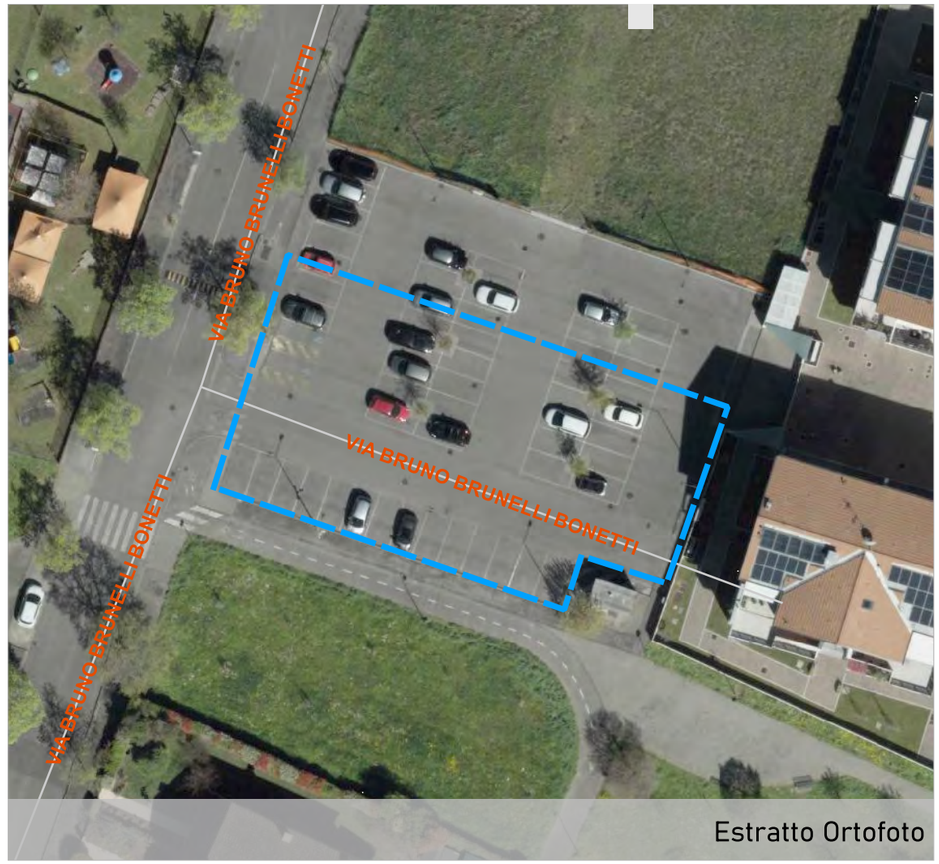

Estratto Ortofoto



Estratto Patrimonio



Estratto Piano degli Interventi

COMUNE DI PADOVA
Settore Urbanistica e Servizi Catastali

Masterplan di ripristino del suolo e della natura urbana

Individuazione aree

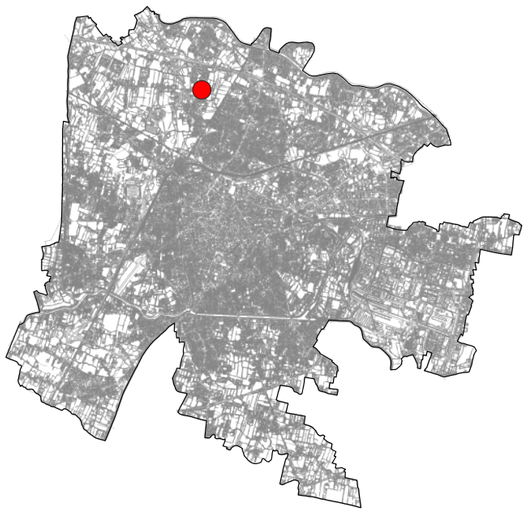

Scheda n. **259**

Ubicazione area
via Franzela

Dati Catastali
Foglio 010, Particella 528

Proprietà
Comune di Padova

Superficie
986 mq

Unità Urbana
21 Sacro Cuore

Consulta
6B

Uso
parcheggio

Finitura superficiale
conglomerato bituminoso

Note
area parcheggio

Possibili Interventi (vedi abaco)
2,3,4

Altro uso
nessun altro uso



Estratto Ortofoto



Estratto Ortofoto


Estratto Patrimonio



Estratto Piano degli Interventi

COMUNE DI PADOVA
Settore Urbanistica e Servizi Catastali

Masterplan di ripristino del suolo e della natura urbana

Individuazione aree

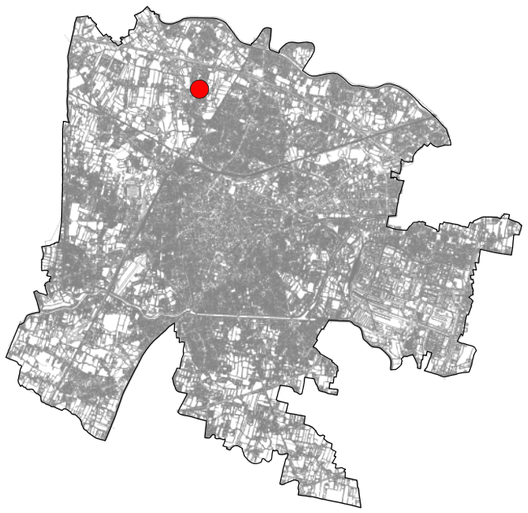

Scheda n. **260**



Estratto Ortofoto

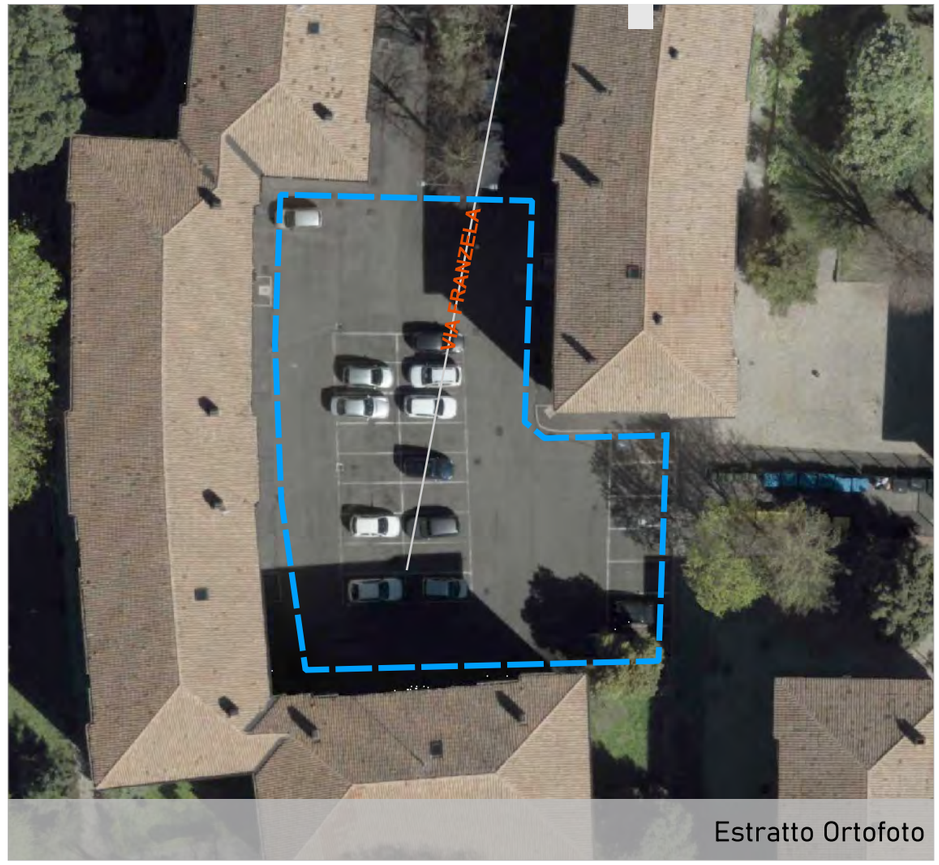

Estratto Ortofoto

Ubicazione area
via Franzela

Dati Catastali
Foglio 010, Particella 513

Proprietà
Comune di Padova

Superficie
860 mq

Unità Urbana
21 Sacro Cuore

Consulta
6B

Uso
parcheggio

Finitura superficiale
conglomerato bituminoso

Note
area parcheggio

Possibili Interventi (vedi abaco)
3,4

Altro uso
nessun altro uso


Estratto Patrimonio

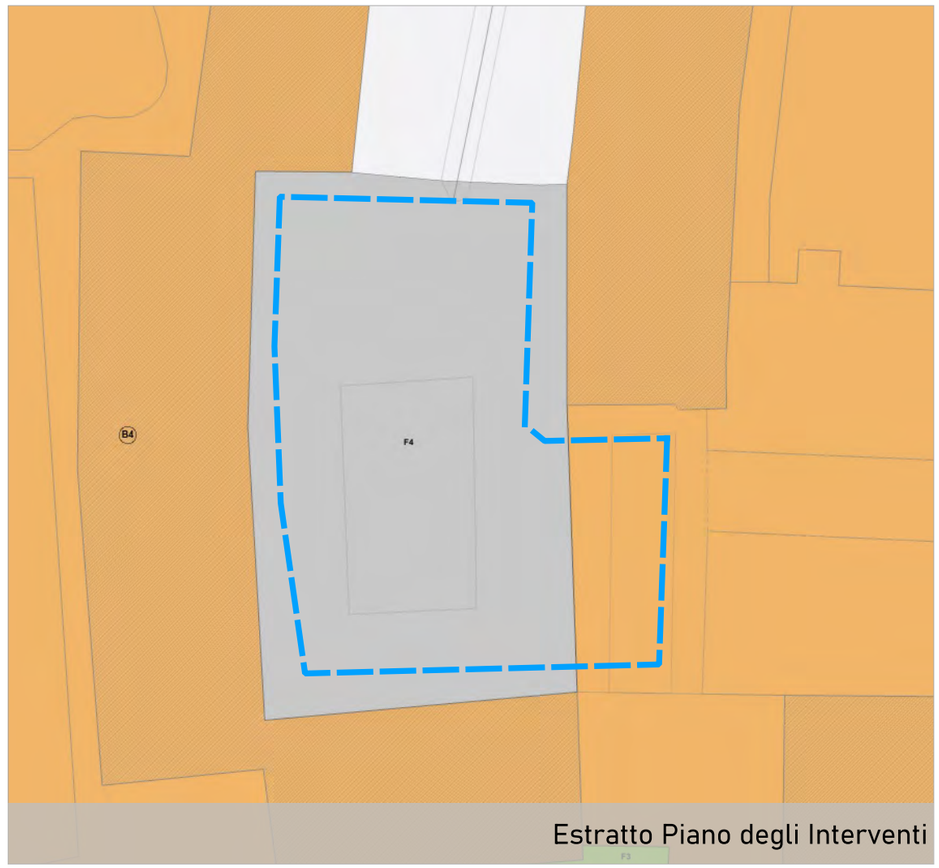

Estratto Piano degli Interventi

COMUNE DI PADOVA
Settore Urbanistica e Servizi Catastali

Masterplan di ripristino del suolo e della natura urbana

Individuazione aree

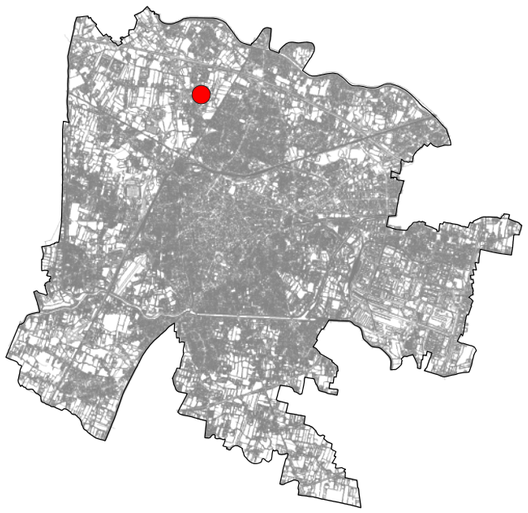

Scheda n. **261**

Ubicazione area
via Franzela

Dati Catastali
Foglio 010, Particella 517

Proprietà
Comune di Padova

Superficie
959 mq

Unità Urbana
21 Sacro Cuore

Consulta
6B

Uso
parcheggio

Finitura superficiale
conglomerato bituminoso

Note
area parcheggio

Possibili Interventi (vedi abaco)
2,3,4

Altro uso
nessun altro uso



Estratto Ortofoto



Estratto Ortofoto


Estratto Patrimonio

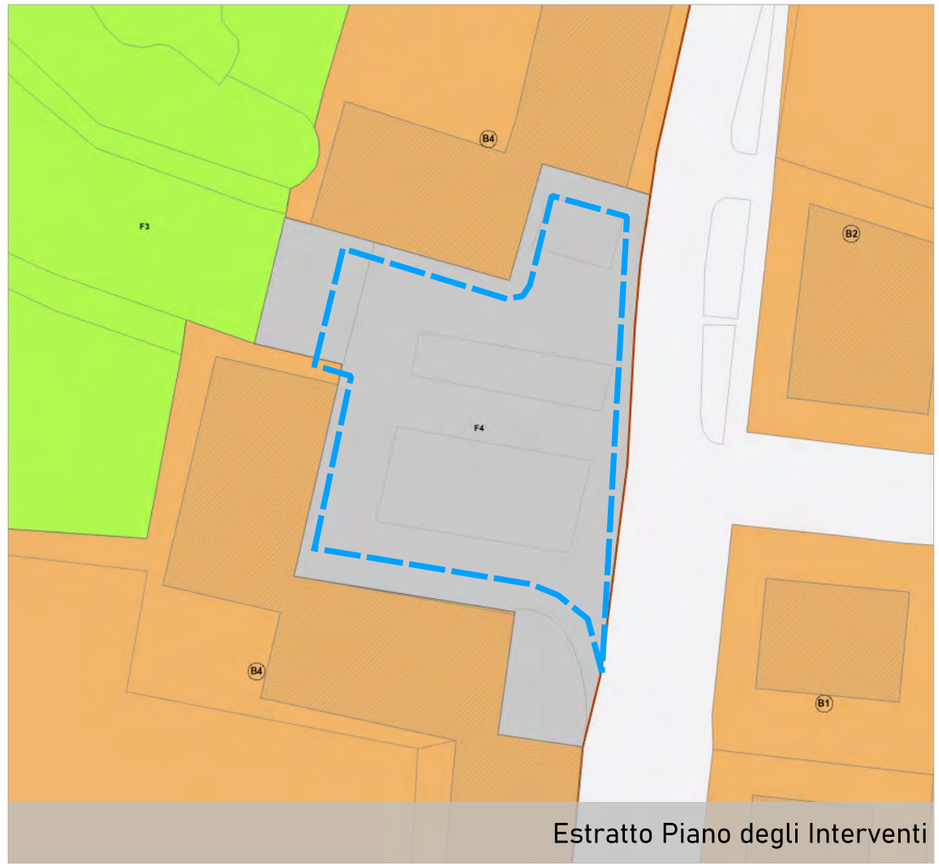

Estratto Piano degli Interventi

COMUNE DI PADOVA
Settore Urbanistica e Servizi Catastali

Masterplan di ripristino del suolo e della natura urbana

Individuazione aree

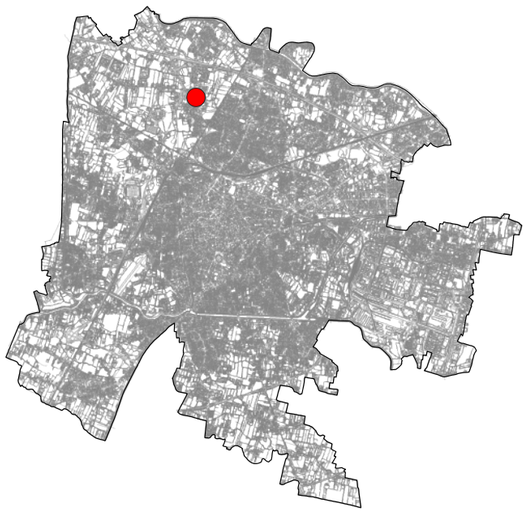

Scheda n. **262**

Ubicazione area
piazza Monsignore Paolo Rosso

Dati Catastali
Foglio 010, Particella 284

Proprietà
Comune di Padova

Superficie
1632 mq

Unità Urbana
21 Sacro Cuore

Consulta
6B

Uso
parcheggio

Finitura superficiale
conglomerato bituminoso

Note
area parcheggio

Possibili Interventi (vedi abaco)
2,3,4

Altro uso
nessun altro uso



Estratto Ortofoto



Estratto Ortofoto


Estratto Patrimonio

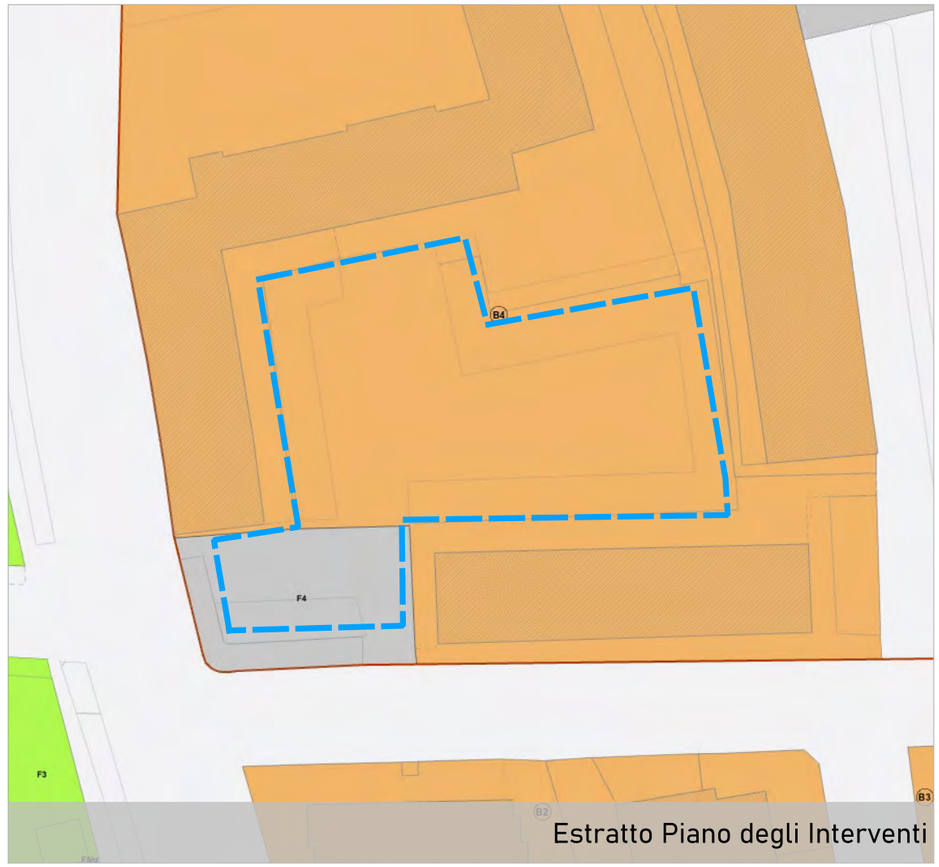

Estratto Piano degli Interventi

COMUNE DI PADOVA
Settore Urbanistica e Servizi Catastali

Masterplan di ripristino del suolo e della natura urbana

Individuazione aree

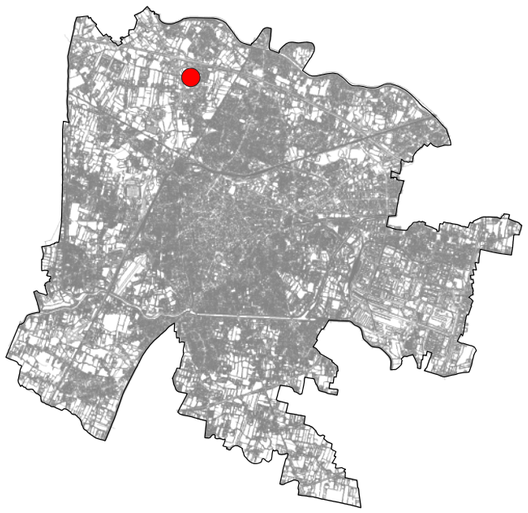

Scheda n. **263**

Ubicazione area
via Chiampo

Dati Catastali
Foglio 009, Particella 324

Proprietà
Comune di Padova

Superficie
421 mq

Unità Urbana
21 Sacro Cuore

Consulta
6B

Uso
parcheggio

Finitura superficiale
conglomerato bituminoso

Note
area parcheggio

Possibili Interventi (vedi abaco)
2,3,4

Altro uso
nessun altro uso



Estratto Ortofoto



Estratto Ortofoto

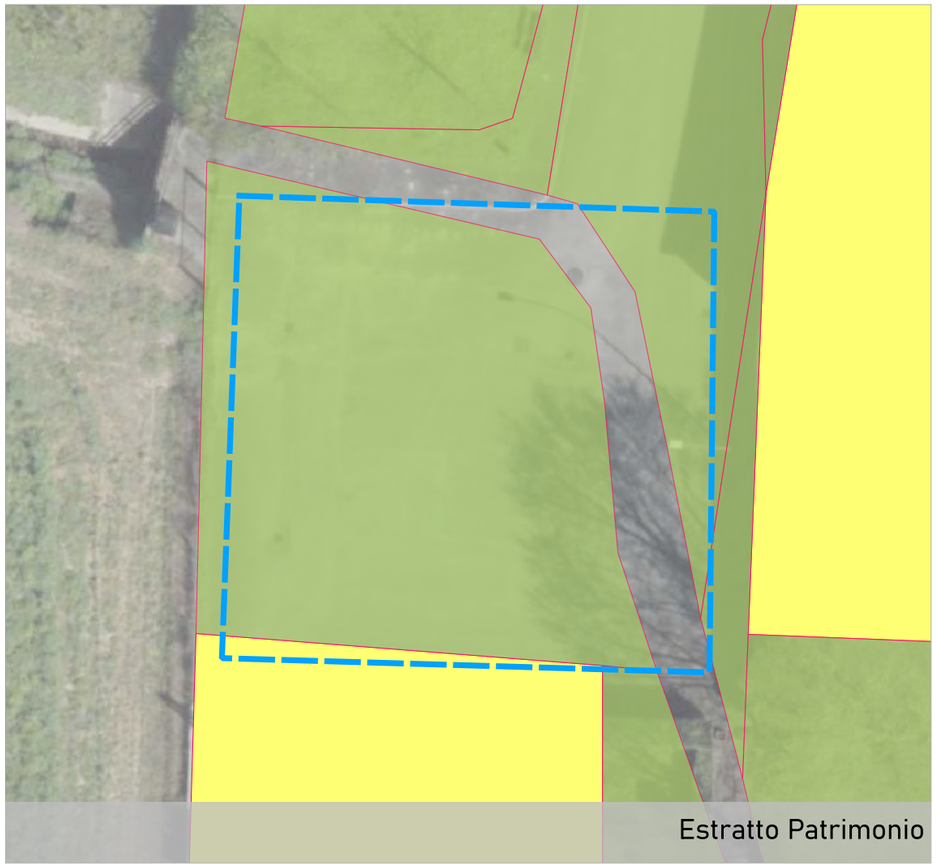
Estratto Patrimonio

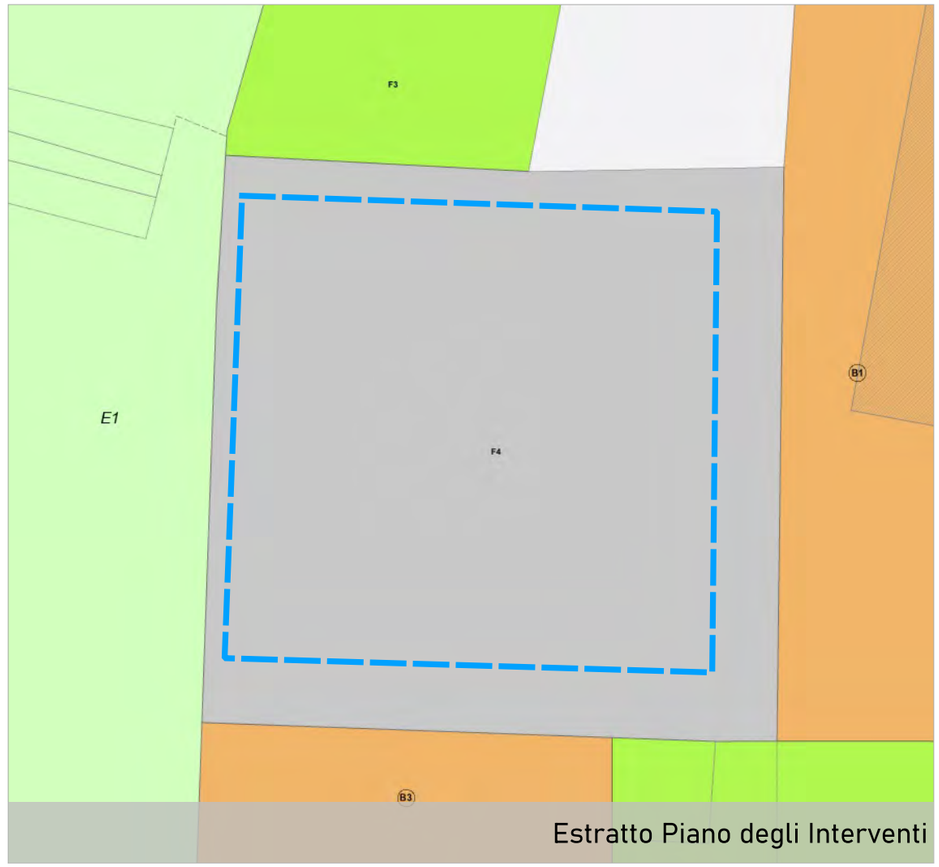

Estratto Piano degli Interventi

COMUNE DI PADOVA
Settore Urbanistica e Servizi Catastali

Masterplan di ripristino del suolo e della natura urbana

Individuazione aree

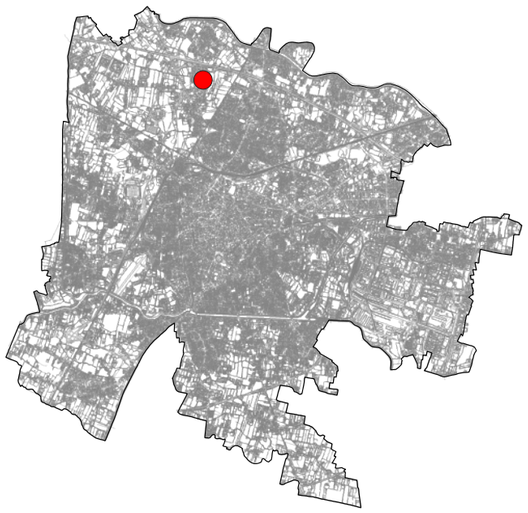

Scheda n. **264**

Ubicazione area
via Mae'

Dati Catastali
Foglio 010, Particella 673

Proprietà
Comune di Padova

Superficie
275 mq

Unità Urbana
21 Sacro Cuore

Consulta
6B

Uso
parcheggio

Finitura superficiale
conglomerato bituminoso

Note
area parcheggio

Possibili Interventi (vedi abaco)
2,3,4

Altro uso
nessun altro uso



Estratto Ortofoto



Estratto Ortofoto



Estratto Patrimonio

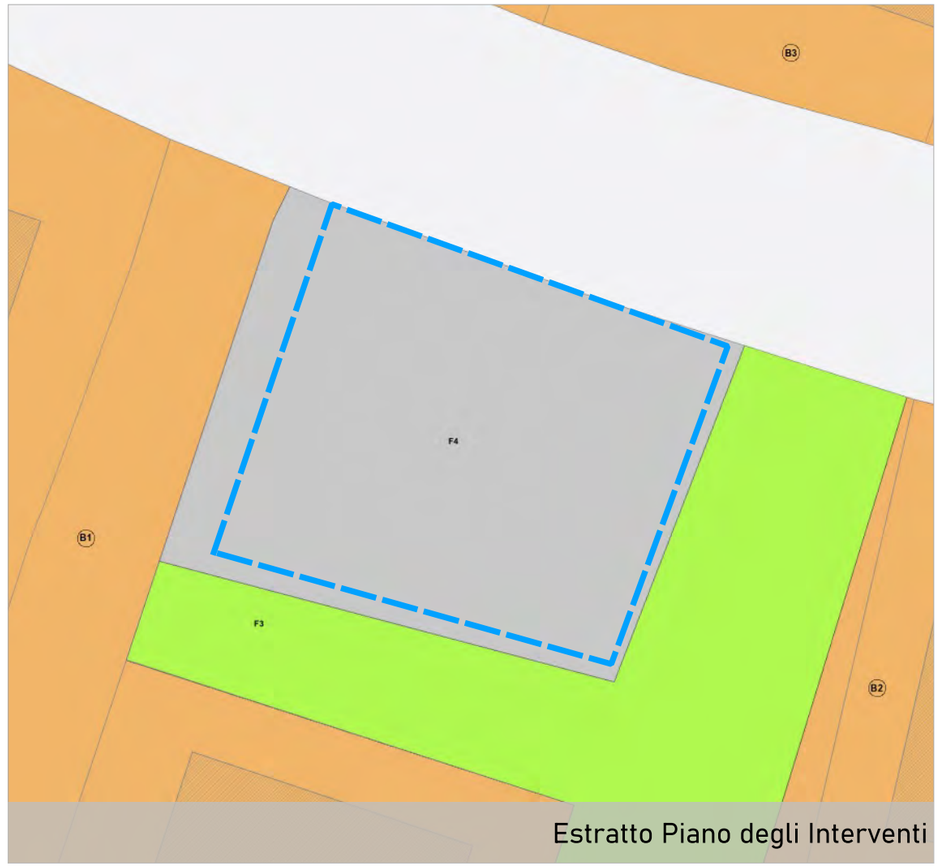

Estratto Piano degli Interventi

COMUNE DI PADOVA
Settore Urbanistica e Servizi Catastali

Masterplan di ripristino del suolo e della natura urbana

Individuazione aree

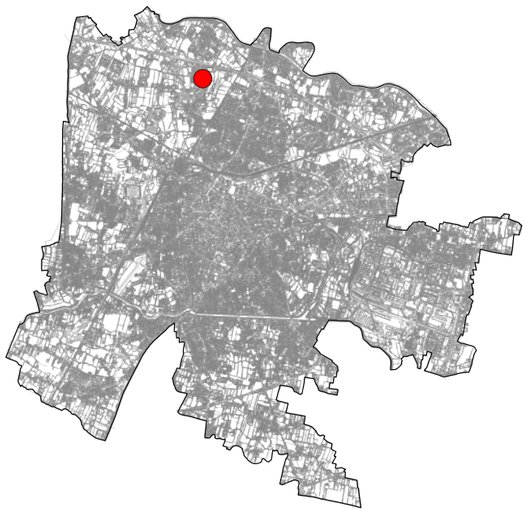

Scheda n. **265**

Ubicazione area
via Mae'

Dati Catastali
Foglio 010, Particella 596-671

Proprietà
Comune di Padova

Superficie
323 mq

Unità Urbana
21 Sacro Cuore

Consulta
6B

Uso
parcheggio

Finitura superficiale
conglomerato bituminoso

Note
area parcheggio

Possibili Interventi (vedi abaco)
2,3,4

Altro uso
nessun altro uso



Estratto Ortofoto



Estratto Ortofoto

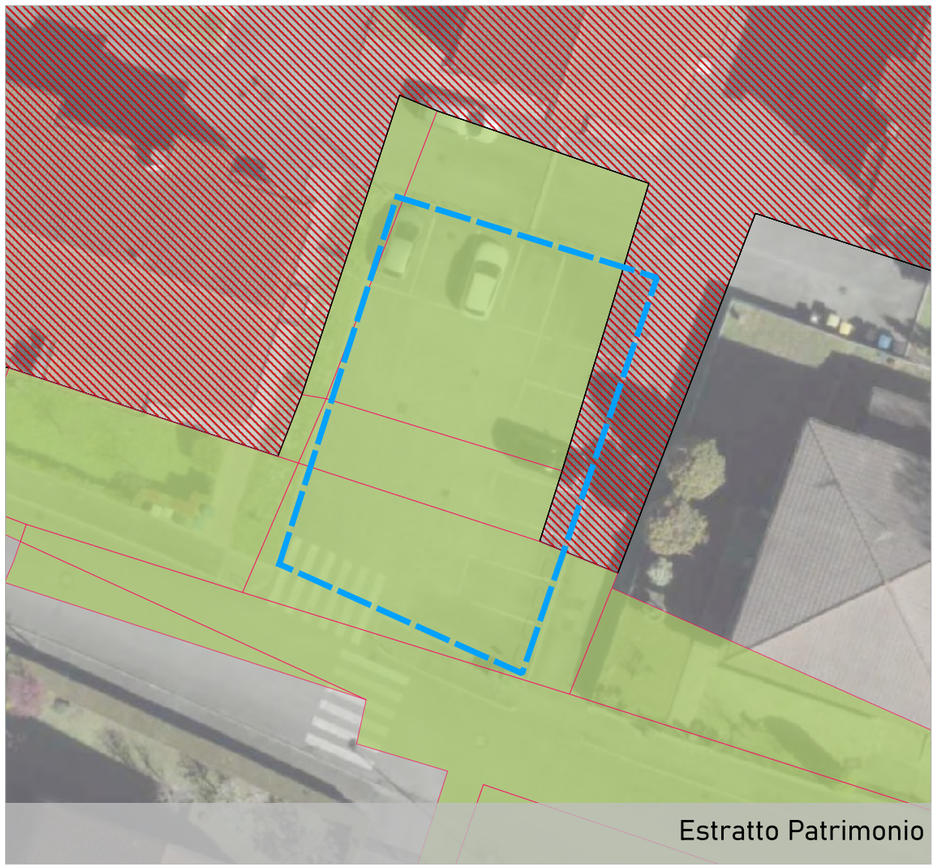
Estratto Patrimonio

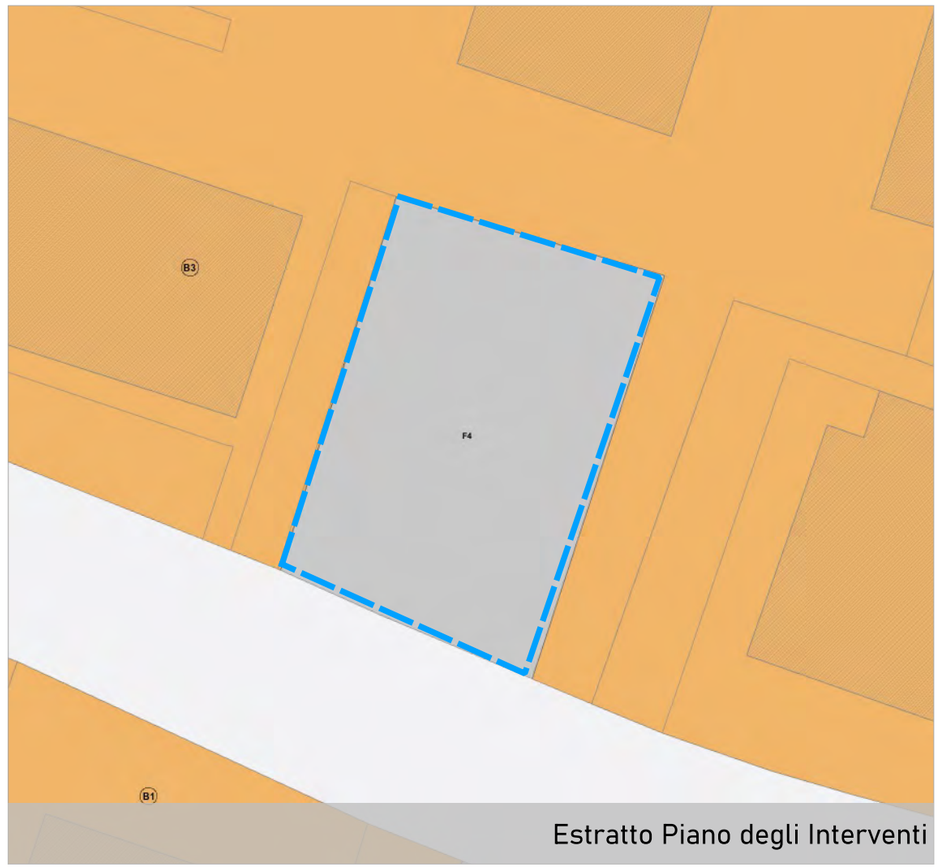

Estratto Piano degli Interventi

COMUNE DI PADOVA
Settore Urbanistica e Servizi Catastali

Masterplan di ripristino del suolo e della natura urbana

Individuazione aree

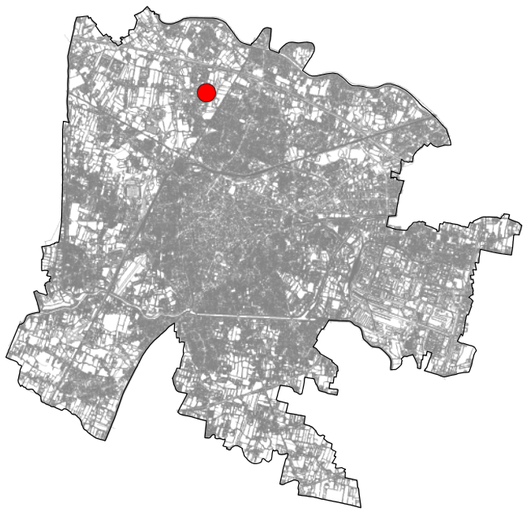

Scheda n. **266**

Ubicazione area
via Varmo

Dati Catastali
Foglio 010, Particella 476-718

Proprietà
Comune di Padova

Superficie
1076 mq

Unità Urbana
21 Sacro Cuore

Consulta
6B

Uso
viabilita

Finitura superficiale
conglomerato bituminoso

Note

Possibili Interventi (vedi abaco)
2,3,4

Altro uso
nessun altro uso



Estratto Ortofoto

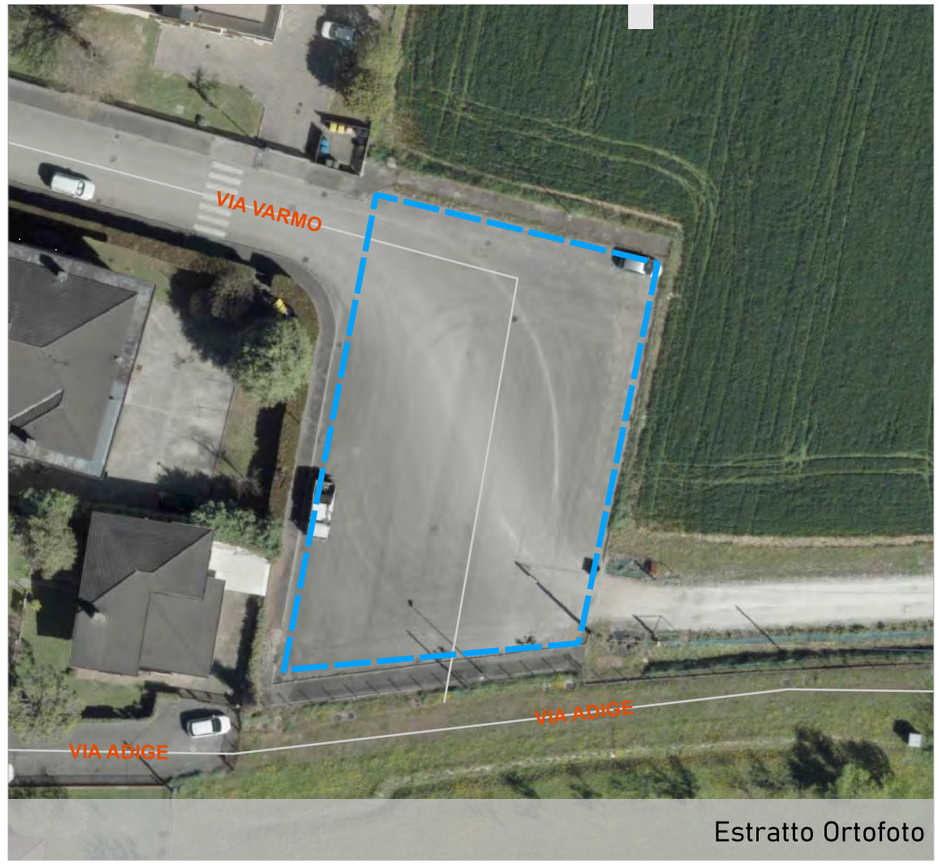

Estratto Ortofoto


Estratto Patrimonio



Estratto Piano degli Interventi

COMUNE DI PADOVA
Settore Urbanistica e Servizi Catastali

Masterplan di ripristino del suolo e della natura urbana

Individuazione aree

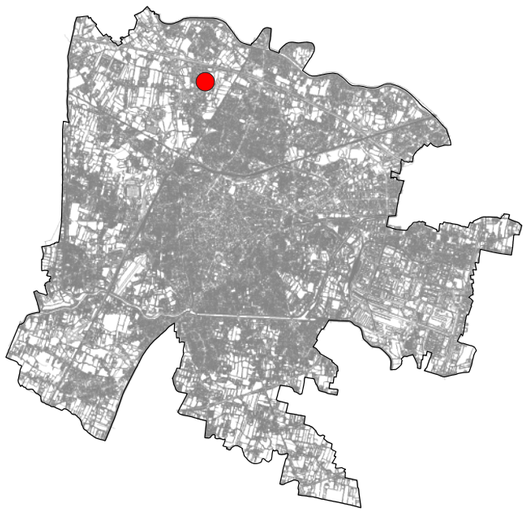

Scheda n. **267**

Ubicazione area
via Avisio

Dati Catastali
Foglio 010, Particella 689

Proprietà
Comune di Padova

Superficie
339 mq

Unità Urbana
21 Sacro Cuore

Consulta
6B

Uso
parcheggio

Finitura superficiale
conglomerato bituminoso

Note
area parcheggio

Possibili Interventi (vedi abaco)
2,3,4

Altro uso
nessun altro uso



Estratto Ortofoto



Estratto Ortofoto


Estratto Patrimonio

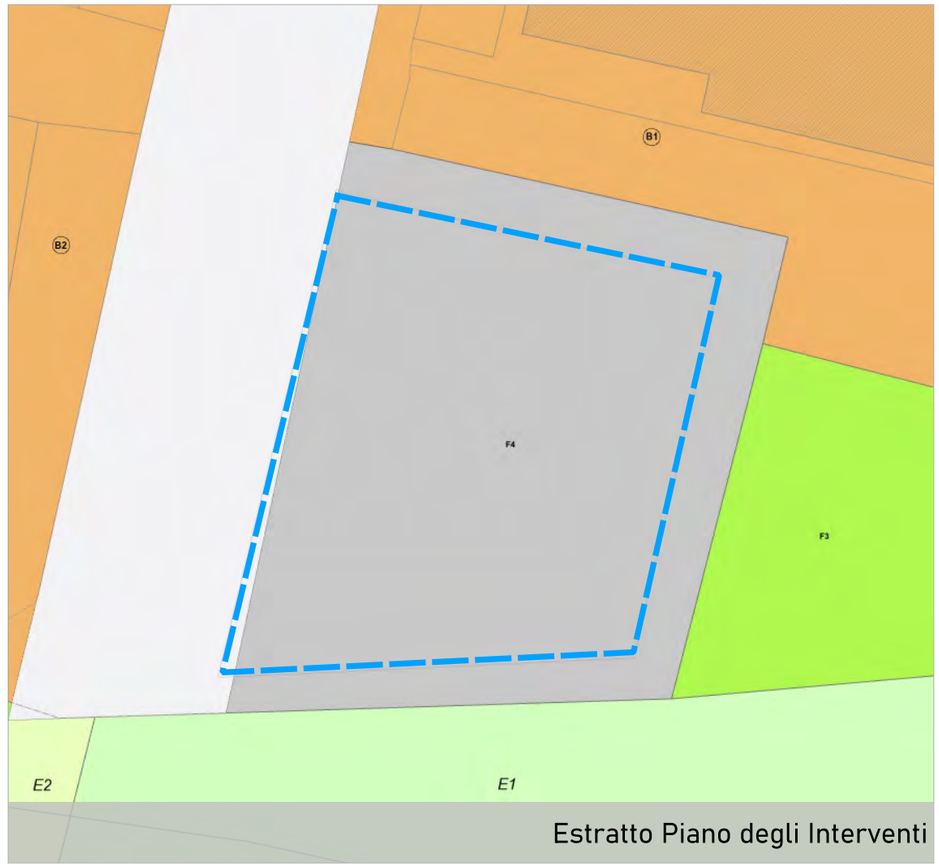

Estratto Piano degli Interventi

COMUNE DI PADOVA
Settore Urbanistica e Servizi Catastali

Masterplan di ripristino del suolo e della natura urbana

Individuazione aree

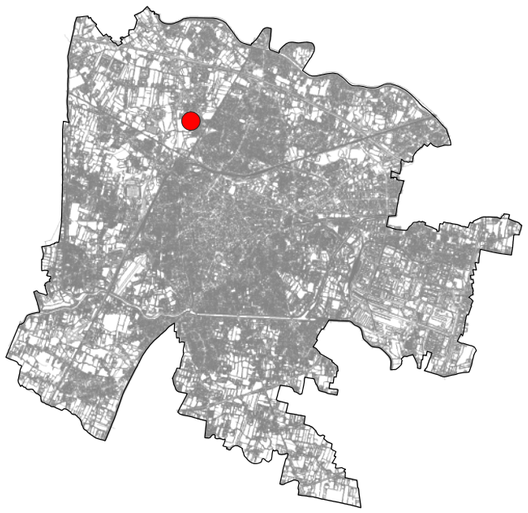

Scheda n. **268**



Estratto Ortofoto



Estratto Ortofoto

Ubicazione area
via Monticano

Dati Catastali
Foglio 020, Particella 1045-1058-1059-1096

Proprietà
Comune di Padova

Superficie
222 mq

Unità Urbana
21 Sacro Cuore

Consulta
6B

Uso
parcheggio

Finitura superficiale
conglomerato bituminoso

Note
area parcheggio

Possibili Interventi (vedi abaco)
2,3,4

Altro uso
nessun altro uso



Estratto Patrimonio



Estratto Piano degli Interventi

COMUNE DI PADOVA
Settore Urbanistica e Servizi Catastali

Masterplan di ripristino del suolo e della natura urbana

Individuazione aree

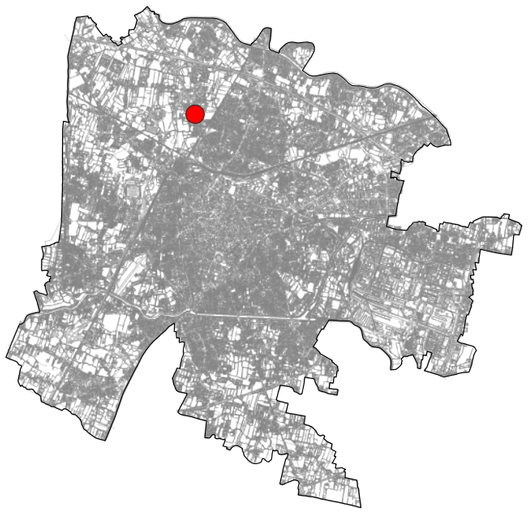

Scheda n. **269**

Ubicazione area
via Tergola

Dati Catastali
Foglio 021, Particella 586-589-590

Proprietà
Comune di Padova

Superficie
382 mq

Unità Urbana
21 Sacro Cuore

Consulta
6B

Uso
parcheggio

Finitura superficiale
conglomerato bituminoso

Note
area parcheggio

Possibili Interventi (vedi abaco)
2,3,4

Altro uso
nessun altro uso



Estratto Ortofoto

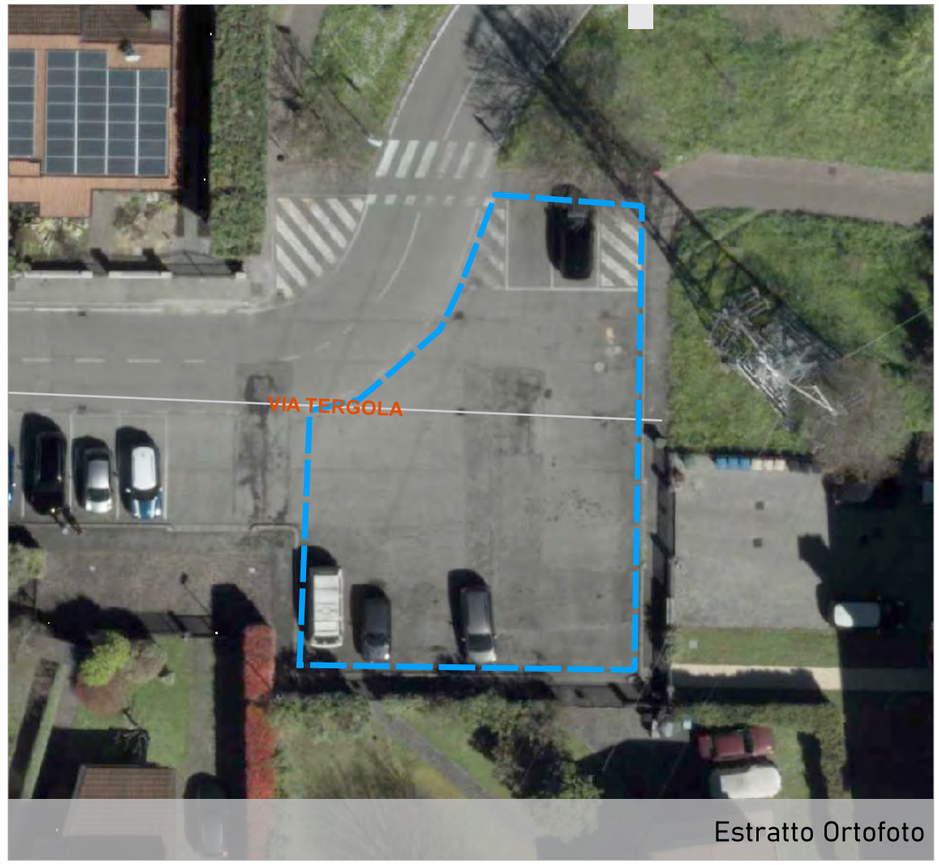

Estratto Ortofoto


Estratto Patrimonio

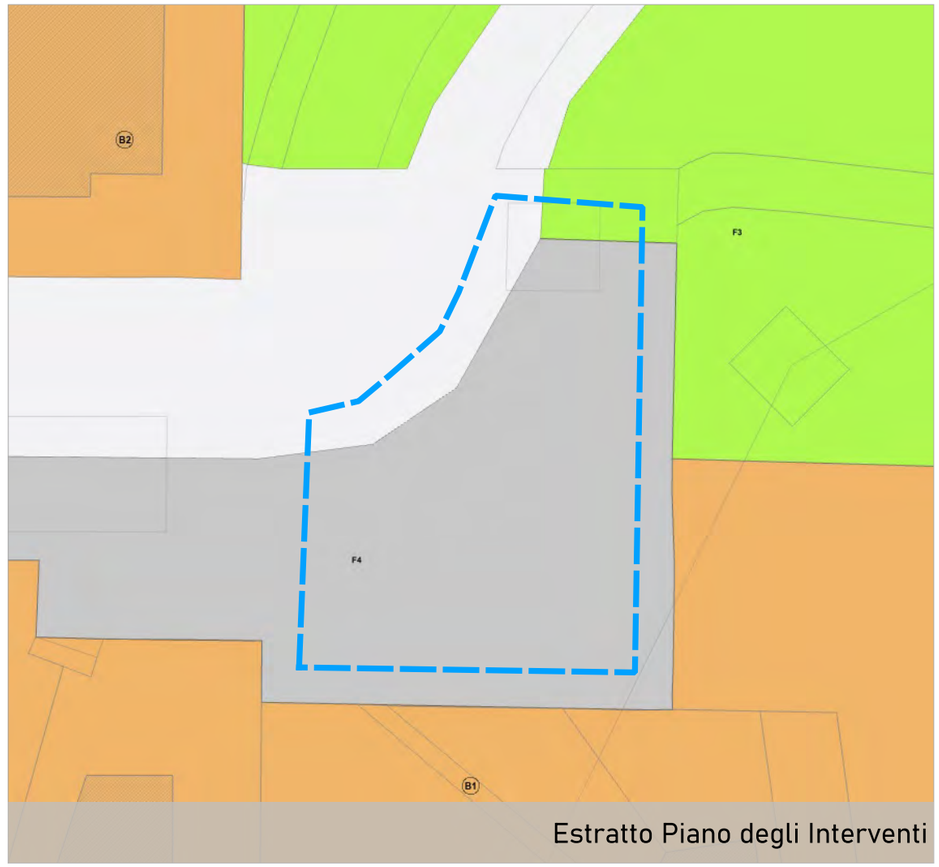

Estratto Piano degli Interventi

COMUNE DI PADOVA
Settore Urbanistica e Servizi Catastali

Masterplan di ripristino del suolo e della natura urbana

Individuazione aree

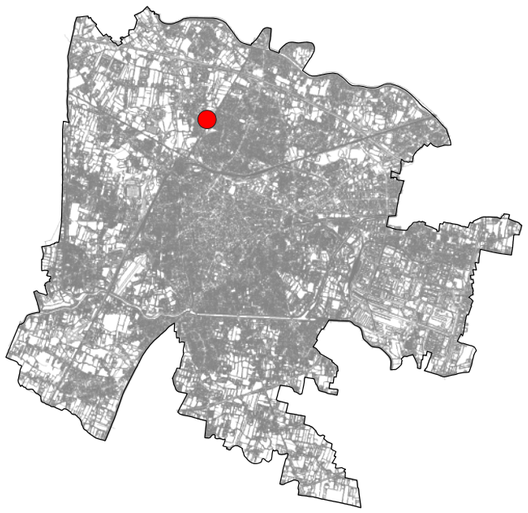

Scheda n. **270**

Ubicazione area
via Vandura

Dati Catastali
Foglio 021, Particella 769

Proprietà
Comune di Padova

Superficie
409 mq

Unità Urbana
21 Sacro Cuore

Consulta
6B

Uso
parcheggio

Finitura superficiale
conglomerato bituminoso

Note
parcheggio a pettine

Possibili Interventi (vedi abaco)
2,3,4

Altro uso
nessun altro uso

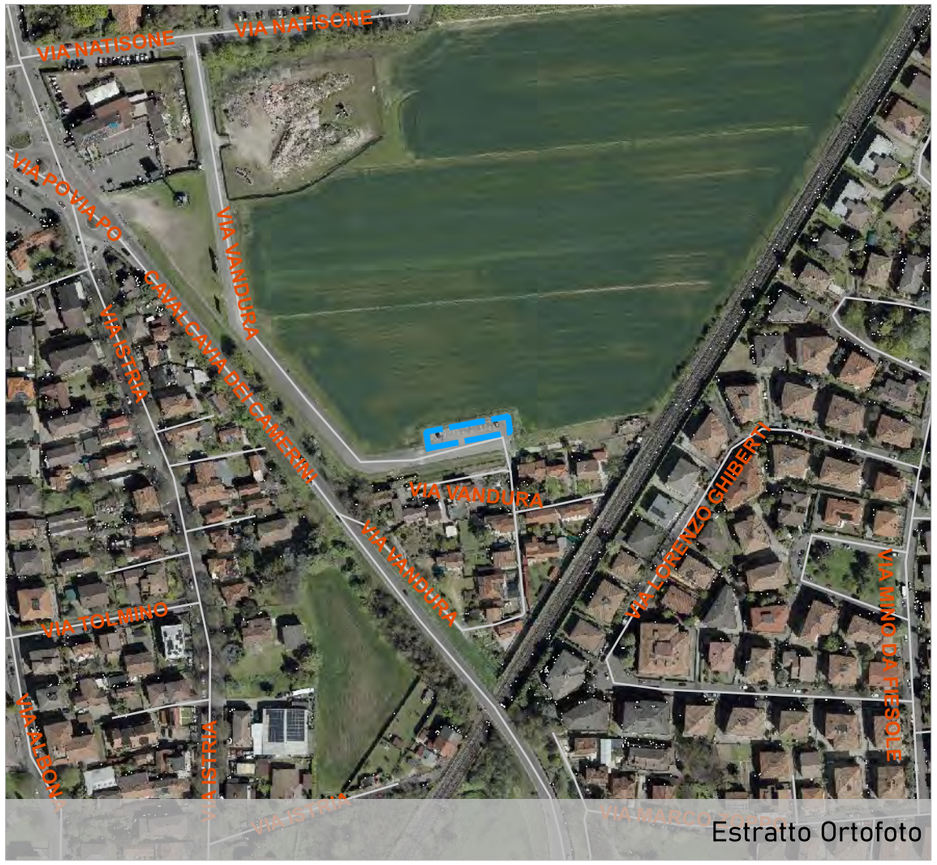

Estratto Ortofoto



Estratto Ortofoto



Estratto Patrimonio

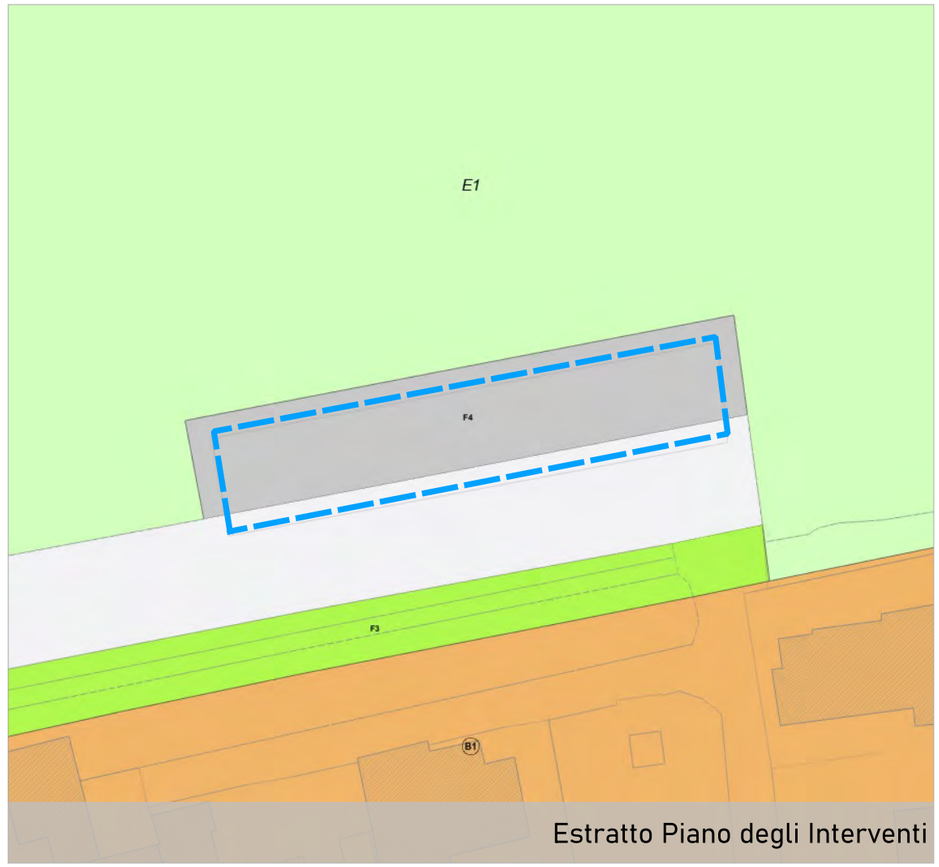

Estratto Piano degli Interventi

COMUNE DI PADOVA
Settore Urbanistica e Servizi Catastali

Masterplan di ripristino del suolo e della natura urbana

Individuazione aree

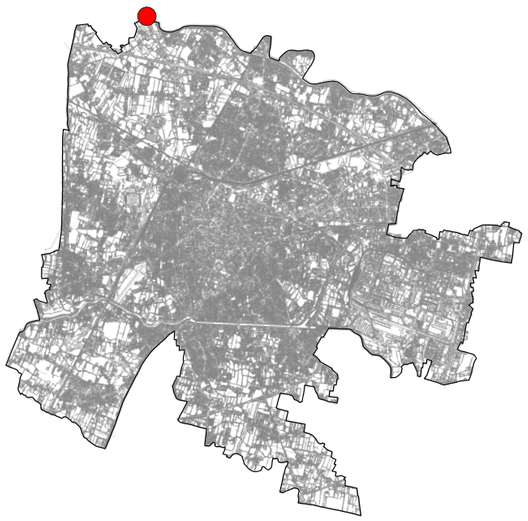

Scheda n. **271**

Ubicazione area
via Po

Dati Catastali
Foglio 002, Particella 1

Proprietà
Comune di Padova

Superficie
1039 mq

Unità Urbana
22 Altichiero

Consulta
6B

Uso
parcheggio

Finitura superficiale
conglomerato bituminoso

Note
area parcheggio chiusa-Associazione Gruppo Operatori Carcerari Volontari

Possibili Interventi (vedi abaco)
2,3,4

Altro uso
nessun altro uso



Estratto Ortofoto



Estratto Ortofoto



Estratto Patrimonio



Estratto Piano degli Interventi

COMUNE DI PADOVA
Settore Urbanistica e Servizi Catastali

Masterplan di ripristino del suolo e della natura urbana

Individuazione aree

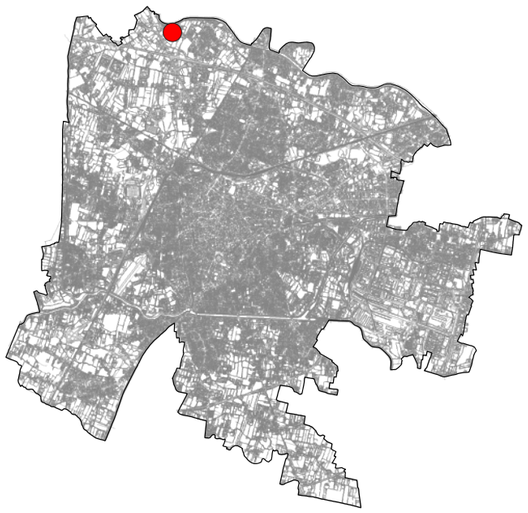

Scheda n. **272**

Ubicazione area
via Ronchi Alti

Dati Catastali
Foglio 003, Particella 315

Proprietà
Comune di Padova

Superficie
293 mq

Unità Urbana
22 Altichiero

Consulta
6B

Uso
parcheggio

Finitura superficiale
conglomerato bituminoso

Note
area parcheggio

Possibili Interventi (vedi abaco)
2,3,4

Altro uso
nessun altro uso



Estratto Ortofoto

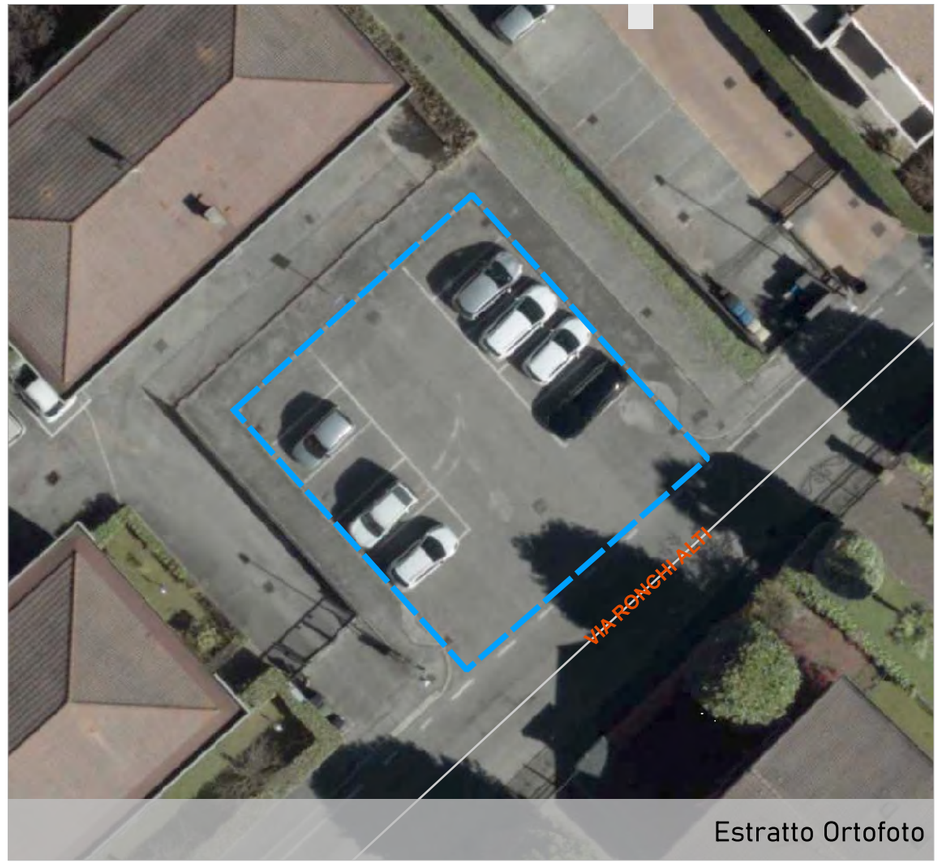

Estratto Ortofoto


Estratto Patrimonio



Estratto Piano degli Interventi

COMUNE DI PADOVA
Settore Urbanistica e Servizi Catastali

Masterplan di ripristino del suolo e della natura urbana

Individuazione aree

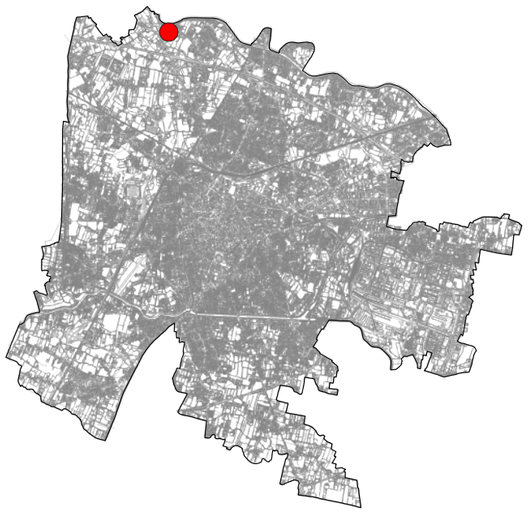

Scheda n. **273**

Ubicazione area
via Arno

Dati Catastali
Foglio 003, Particella 305

Proprietà
Comune di Padova

Superficie
149 mq

Unità Urbana
22 Altichiero

Consulta
6B

Uso
parcheggio

Finitura superficiale
conglomerato bituminoso

Note
area parcheggio

Possibili Interventi (vedi abaco)
3,4

Altro uso
nessun altro uso



Estratto Ortofoto

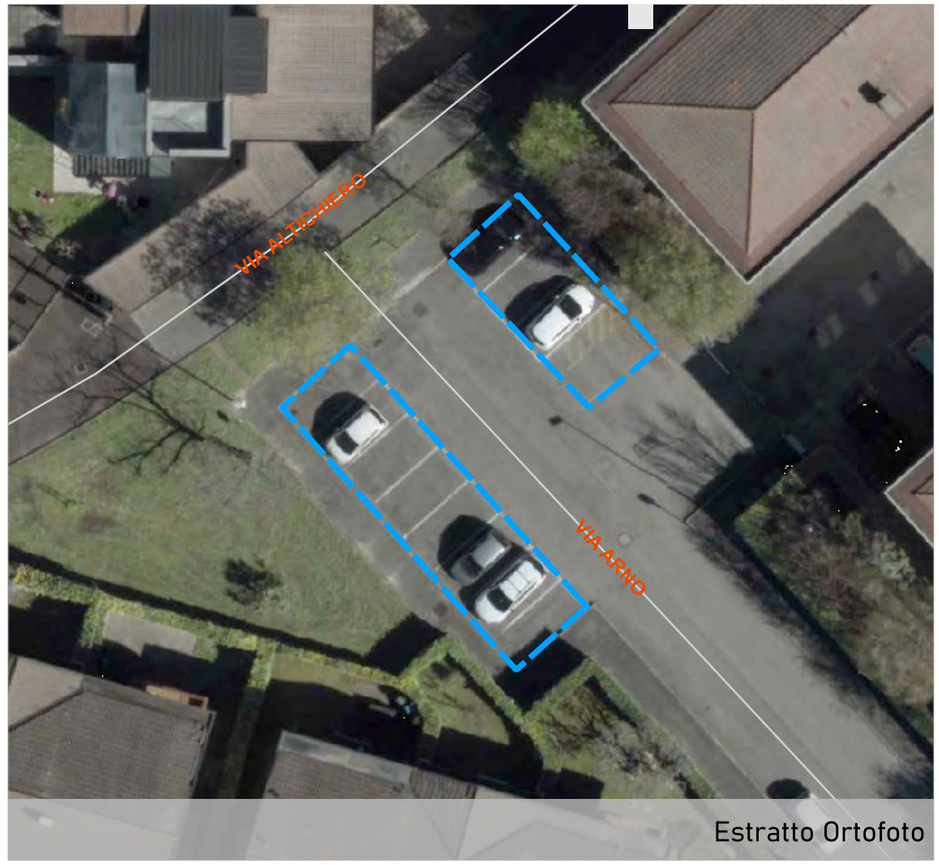

Estratto Ortofoto


Estratto Patrimonio

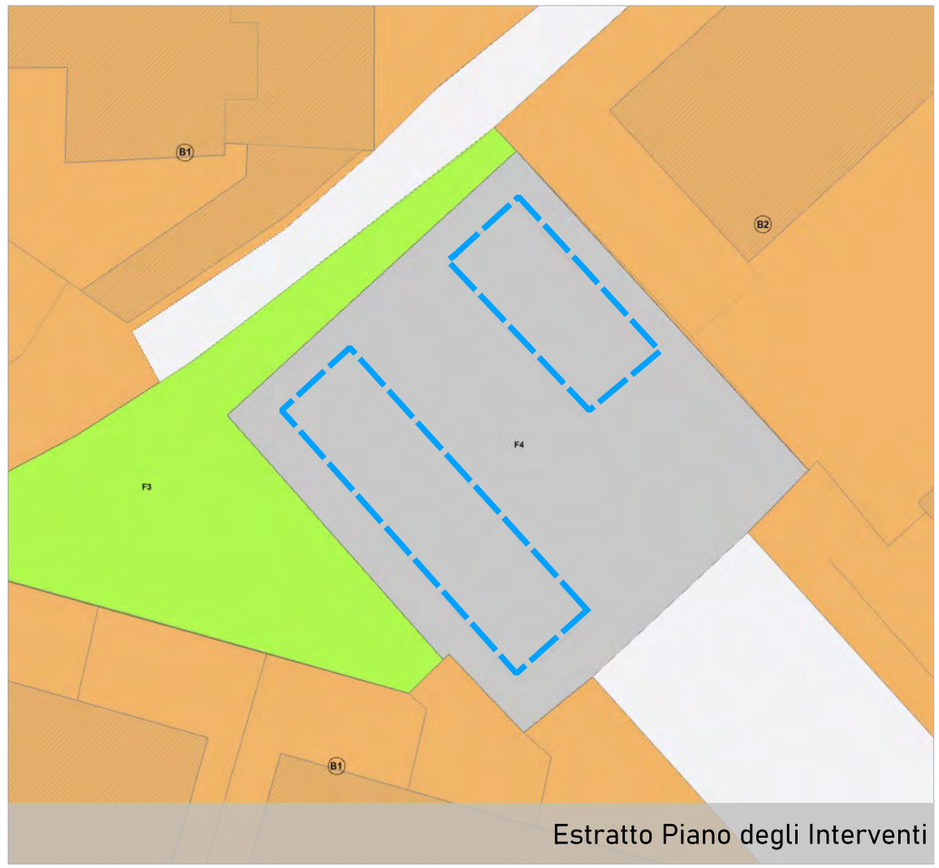

Estratto Piano degli Interventi

COMUNE DI PADOVA
Settore Urbanistica e Servizi Catastali

Masterplan di ripristino del suolo e della natura urbana

Individuazione aree

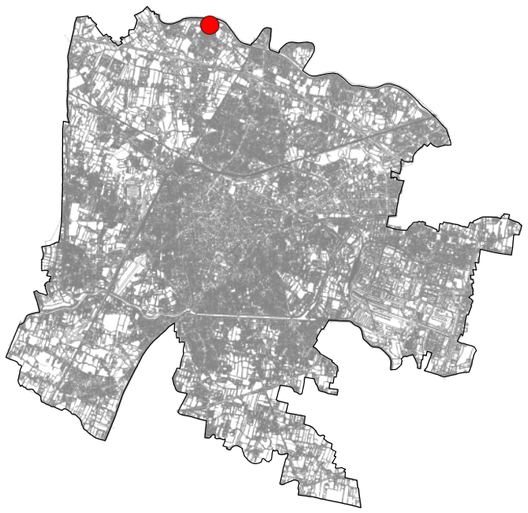

Scheda n. **274**

Ubicazione area
via Orolo

Dati Catastali
Foglio 004, Particella 530-979

Proprietà
Comune di Padova

Superficie
1080 mq

Unità Urbana
22 Altichiero

Consulta
6B

Uso
parcheggio

Finitura superficiale
conglomerato bituminoso

Note
area parcheggio

Possibili Interventi (vedi abaco)
2,3,4

Altro uso
nessun altro uso



Estratto Ortofoto



Estratto Ortofoto


Estratto Patrimonio



Estratto Piano degli Interventi

COMUNE DI PADOVA
Settore Urbanistica e Servizi Catastali

Masterplan di ripristino del suolo e della natura urbana

Individuazione aree

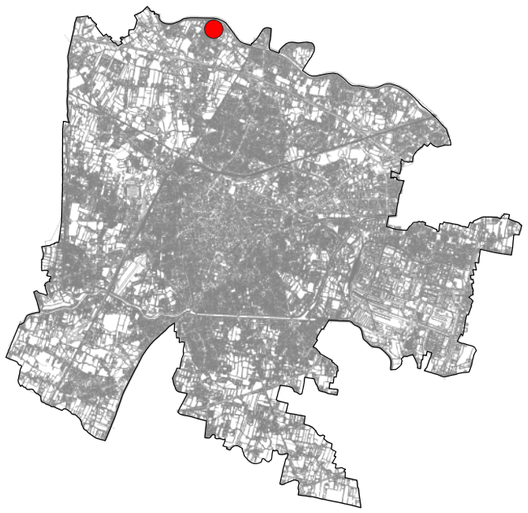

Scheda n. **275**

Ubicazione area
via Agno

Dati Catastali
Foglio 004, Particella 513

Proprietà
Comune di Padova

Superficie
964 mq

Unità Urbana
22 Altichiero

Consulta
6B

Uso
parcheggio

Finitura superficiale
conglomerato bituminoso

Note
area parcheggio

Possibili Interventi (vedi abaco)
2,3,4

Altro uso
nessun altro uso



Estratto Ortofoto



Estratto Ortofoto


Estratto Patrimonio

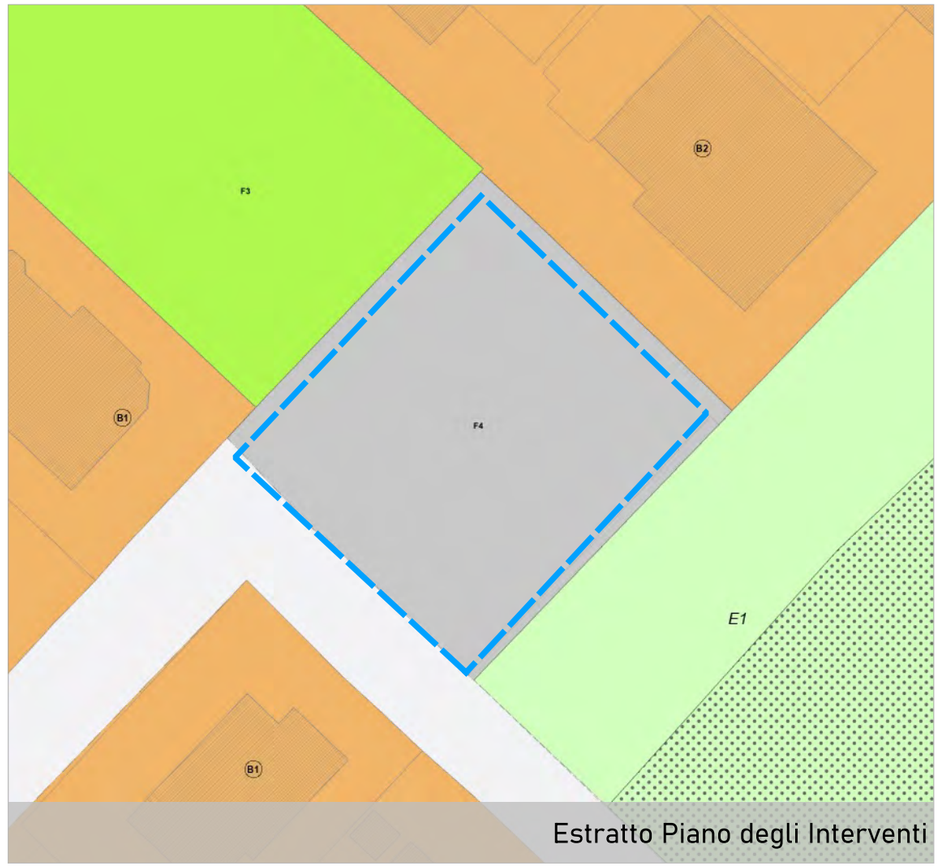

Estratto Piano degli Interventi

COMUNE DI PADOVA
Settore Urbanistica e Servizi Catastali

Masterplan di ripristino del suolo e della natura urbana

Individuazione aree

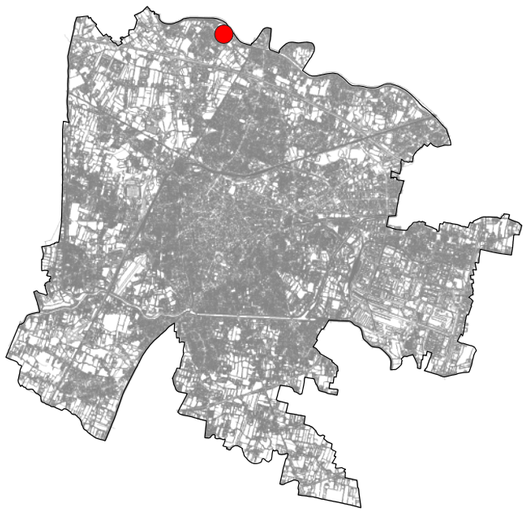

Scheda n. **276**

Ubicazione area
via dei Querini

Dati Catastali
Foglio 004, Particella 233-672-1683

Proprietà
Comune di Padova

Superficie
1757 mq

Unità Urbana
22 Altichiero

Consulta
6B

Uso
parcheggio

Finitura superficiale
conglomerato bituminoso

Note
area parcheggio cimitero Altichiero

Possibili Interventi (vedi abaco)
2,3,4

Altro uso
nessun altro uso



Estratto Ortofoto

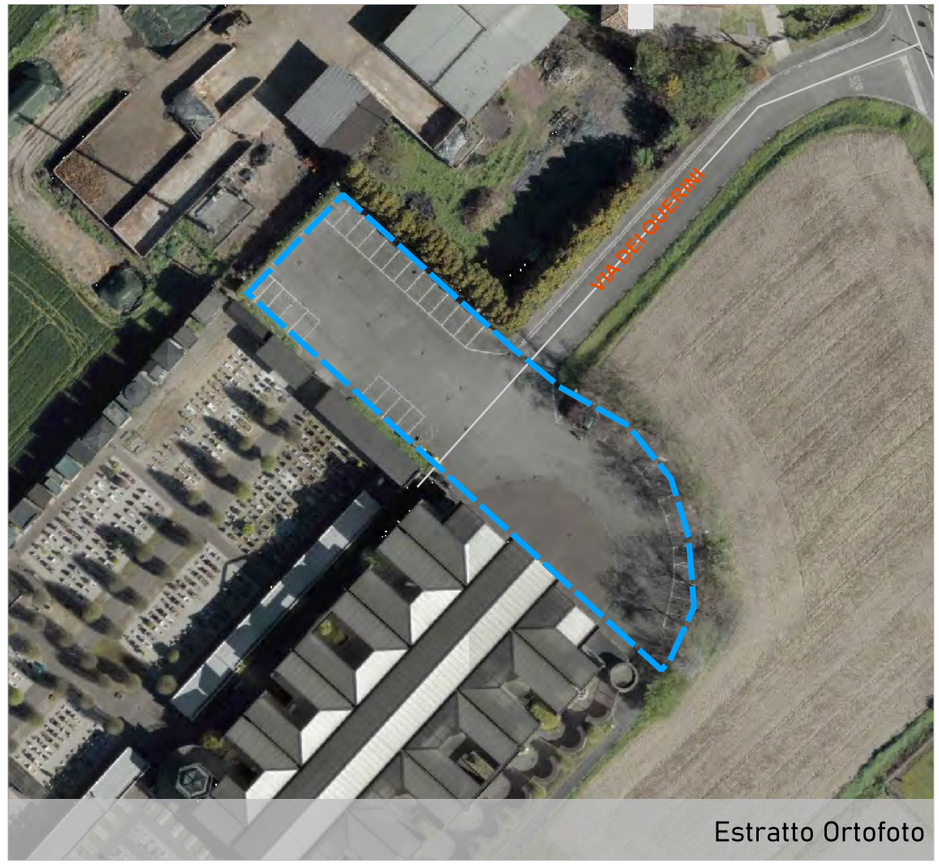

Estratto Ortofoto



Estratto Patrimonio

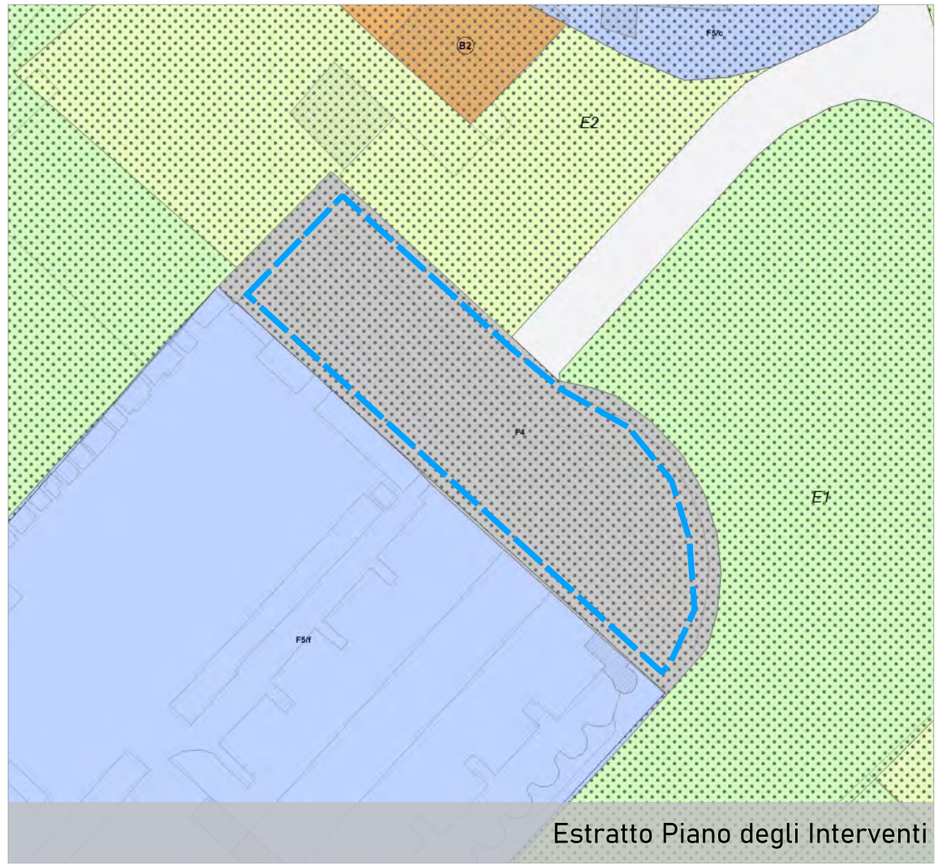

Estratto Piano degli Interventi

COMUNE DI PADOVA
Settore Urbanistica e Servizi Catastali

Masterplan di ripristino del suolo e della natura urbana

Individuazione aree

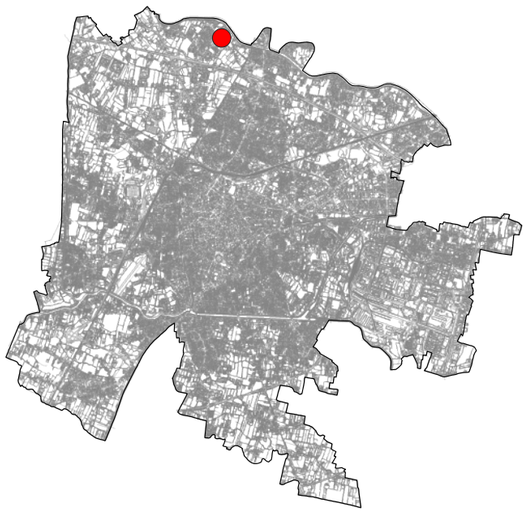

Scheda n. **277**

Ubicazione area
via Ca Panosso

Dati Catastali
Foglio 004, Particella 1691

Proprietà
Comune di Padova

Superficie
821 mq

Unità Urbana
22 Altichiero

Consulta
6B

Uso
parcheggio

Finitura superficiale
conglomerato bituminoso

Note
area parcheggio cimitero Altichiero

Possibili Interventi (vedi abaco)
2,3,4

Altro uso
nessun altro uso



Estratto Ortofoto



Estratto Ortofoto



Estratto Patrimonio



Estratto Piano degli Interventi

COMUNE DI PADOVA
Settore Urbanistica e Servizi Catastali

Masterplan di ripristino del suolo e della natura urbana

Individuazione aree

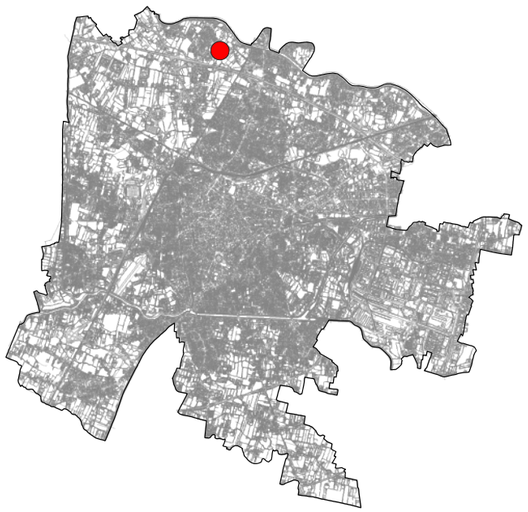

Scheda n. **278**

Ubicazione area
via Ipazia

Dati Catastali
Foglio 004, Particella 1514

Proprietà
Comune di Padova

Superficie
343 mq

Unità Urbana
22 Altichiero

Consulta
6B

Uso
parcheggio

Finitura superficiale
conglomerato bituminoso

Note
parcheggio a pettine

Possibili Interventi (vedi abaco)
2,3,4

Altro uso
nessun altro uso



Estratto Ortofoto



Estratto Ortofoto



Estratto Patrimonio

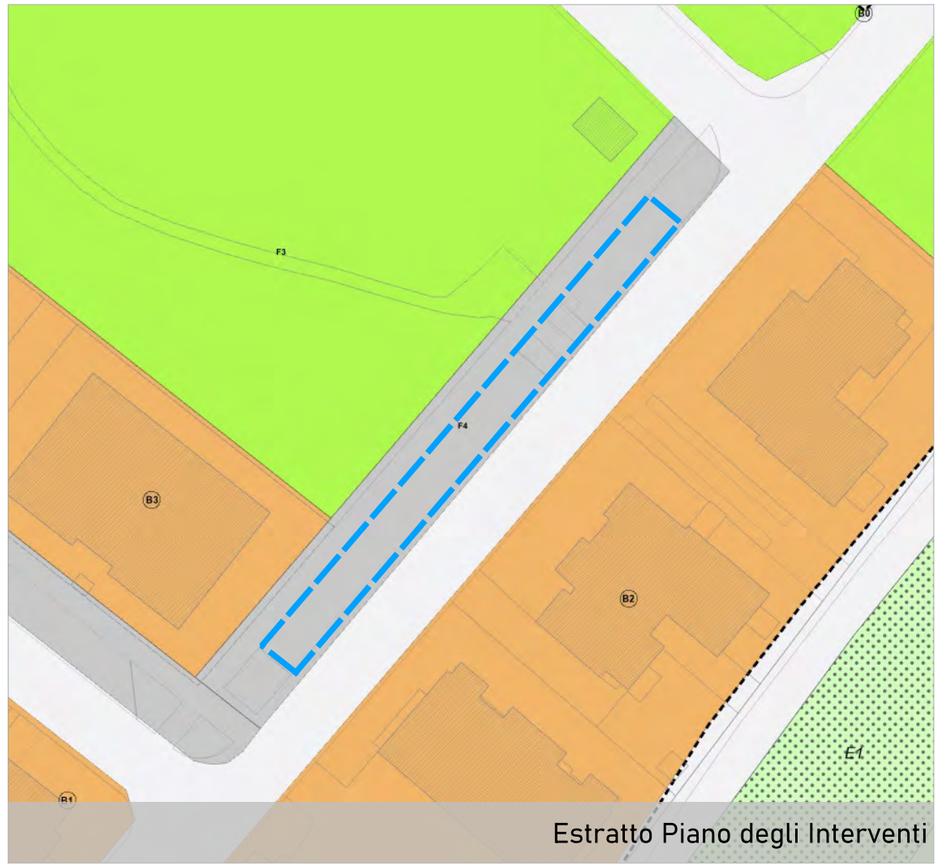

Estratto Piano degli Interventi

COMUNE DI PADOVA
Settore Urbanistica e Servizi Catastali

Masterplan di ripristino del suolo e della natura urbana

Individuazione aree

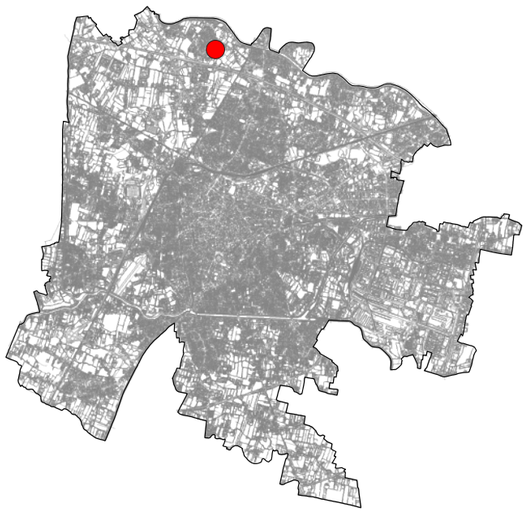

Scheda n. **279**

Ubicazione area
via Ipazia

Dati Catastali
Foglio 004, Particella 1435-1460-1427-1514

Proprietà
Comune di Padova

Superficie
635 mq

Unità Urbana
22 Altichiero

Consulta
6B

Uso
parcheggio

Finitura superficiale
conglomerato bituminoso

Note
parcheggio a spina di pesce

Possibili Interventi (vedi abaco)
3,4

Altro uso
nessun altro uso

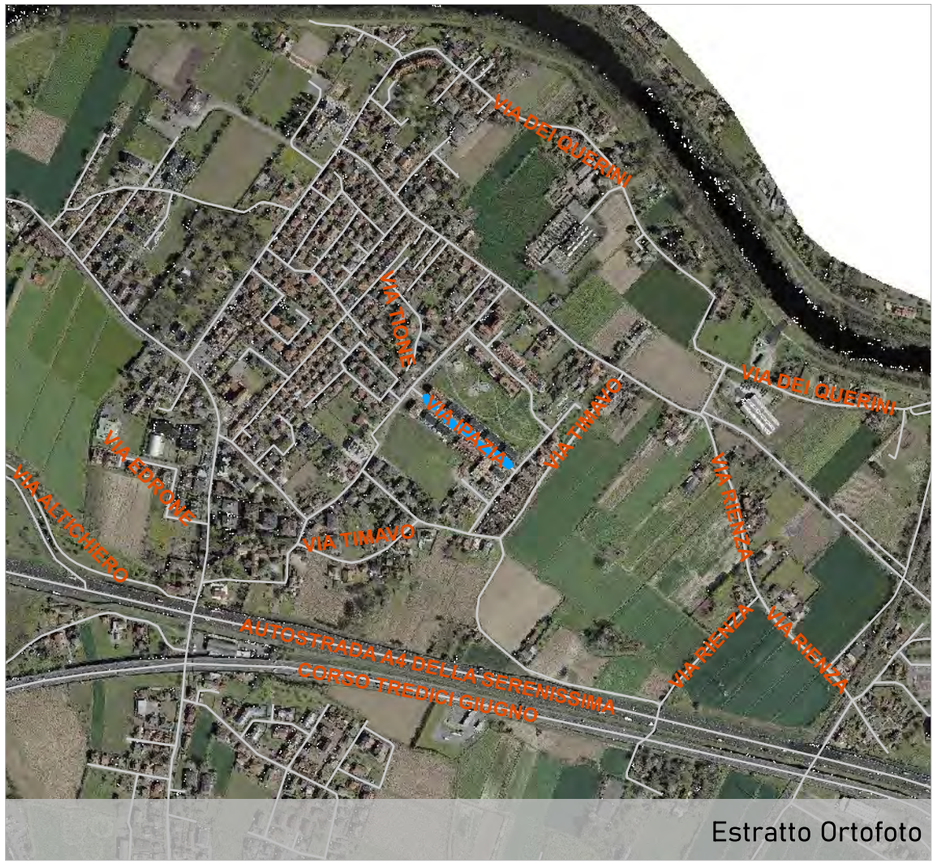

Estratto Ortofoto



Estratto Ortofoto



Estratto Patrimonio



Estratto Piano degli Interventi

COMUNE DI PADOVA
Settore Urbanistica e Servizi Catastali

Masterplan di ripristino del suolo e della natura urbana

Individuazione aree

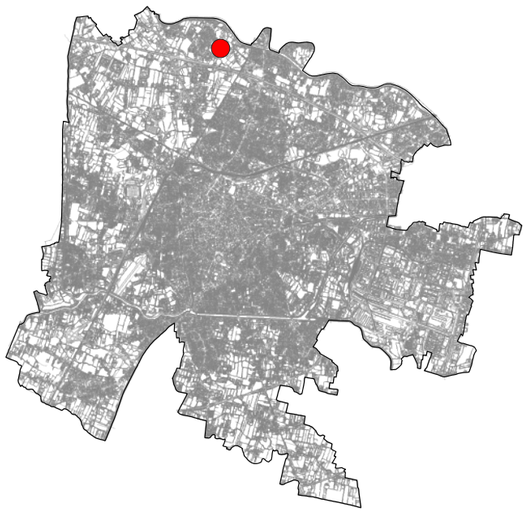

Scheda n. **280**

Ubicazione area
via Ipazia

Dati Catastali
Foglio 004, Particella 1320

Proprietà
Comune di Padova

Superficie
45 mq

Unità Urbana
22 Altichiero

Consulta
6B

Uso
parcheggio

Finitura superficiale
conglomerato bituminoso

Note
parcheggio a pettine moto

Possibili Interventi (vedi abaco)
1,2,3,4

Altro uso
nessun altro uso



Estratto Ortofoto

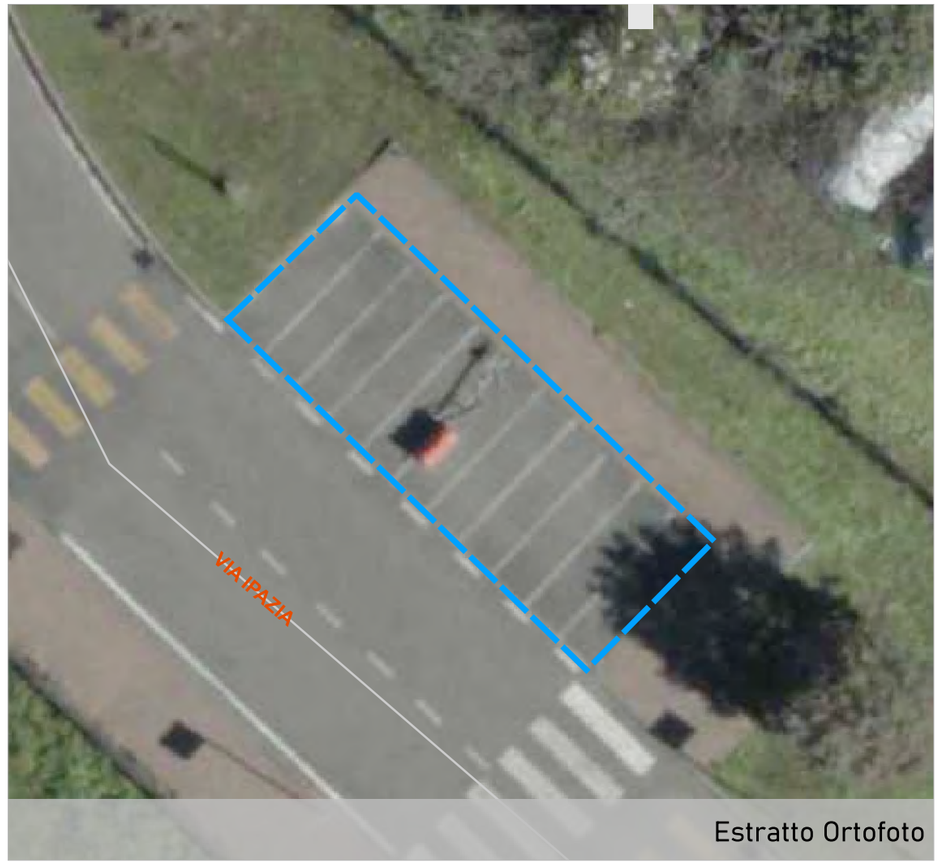

Estratto Ortofoto



Estratto Patrimonio



Estratto Piano degli Interventi

COMUNE DI PADOVA
Settore Urbanistica e Servizi Catastali

Masterplan di ripristino del suolo e della natura urbana

Individuazione aree

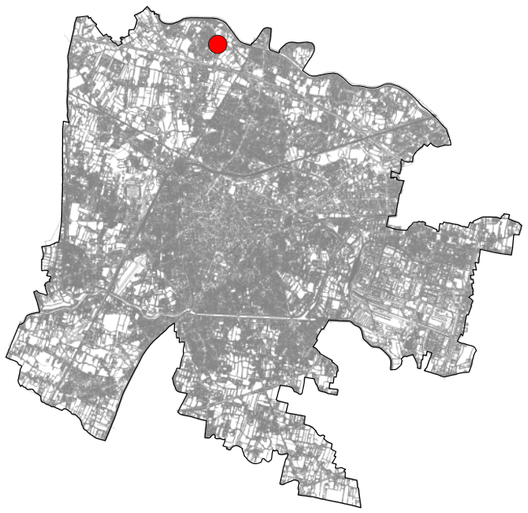

Scheda n. 281

Ubicazione area
via Ipazia

Dati Catastali
Foglio 004, Particella 1388-1414-1435

Proprietà
Comune di Padova

Superficie
436 mq

Unità Urbana
22 Altichiero

Consulta
6B

Uso
parcheggio

Finitura superficiale
conglomerato bituminoso

Note
parcheggio a spina di pesce

Possibili Interventi (vedi abaco)
3,4

Altro uso
nessun altro uso



Estratto Ortofoto

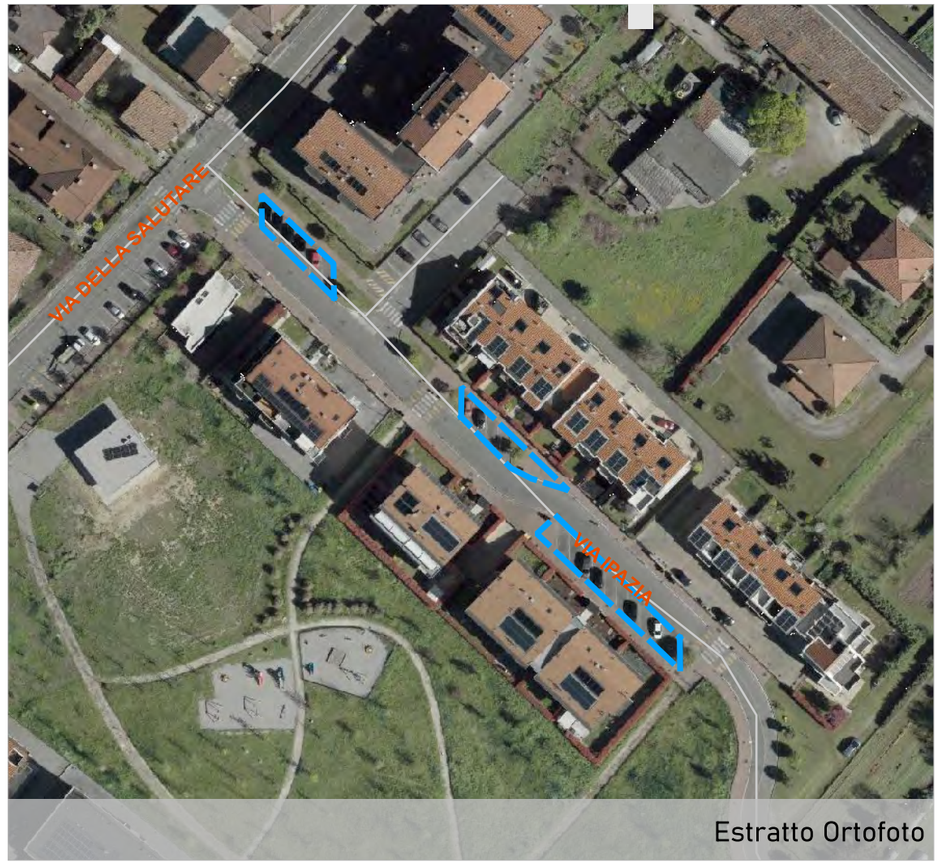

Estratto Ortofoto

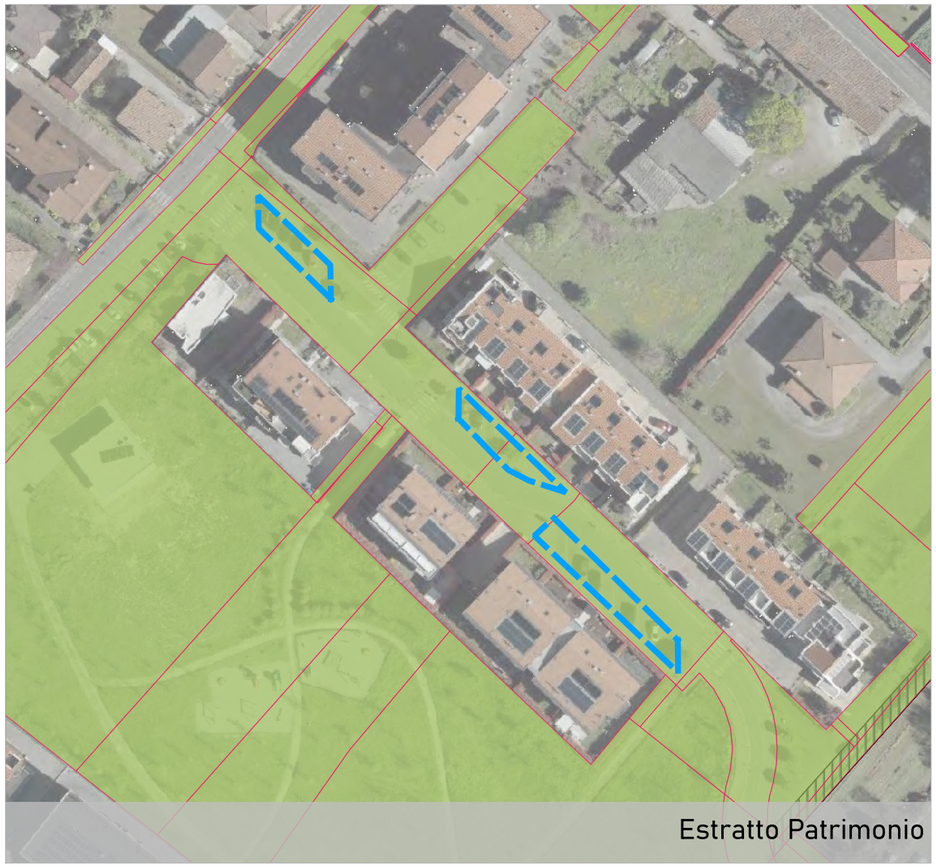
Estratto Patrimonio

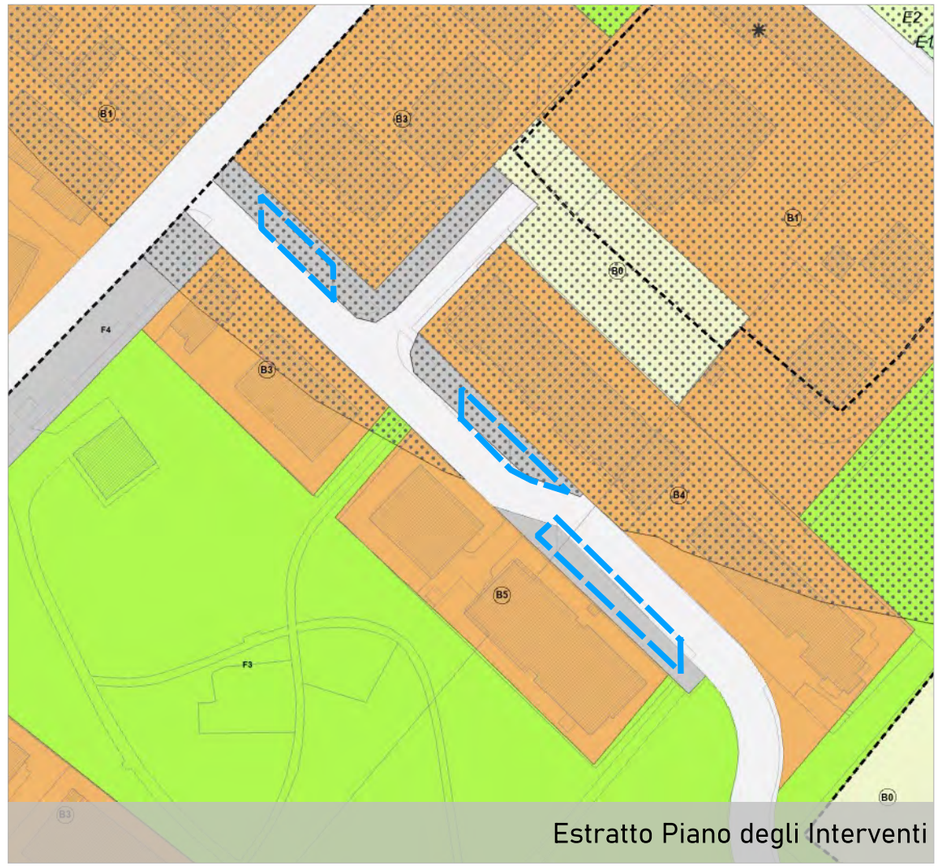

Estratto Piano degli Interventi

COMUNE DI PADOVA
Settore Urbanistica e Servizi Catastali

Masterplan di ripristino del suolo e della natura urbana

Individuazione aree

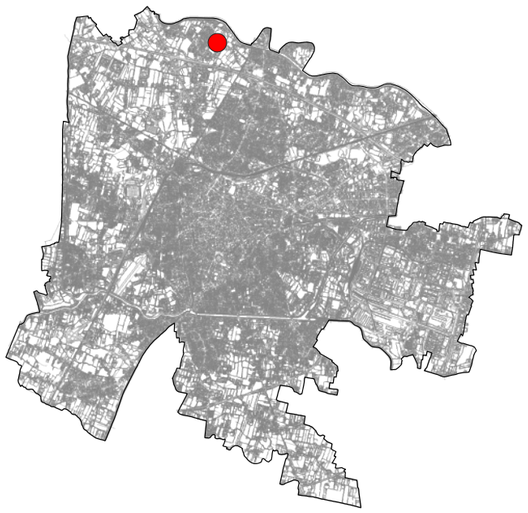

Scheda n. **282**

Ubicazione area
via Ipazia

Dati Catastali
Foglio 004, Particella 1277

Proprietà
Comune di Padova

Superficie
195 mq

Unità Urbana
22 Altichiero

Consulta
6B

Uso
parcheggio

Finitura superficiale
conglomerato bituminoso

Note
parcheggio a pettine

Possibili Interventi (vedi abaco)
3,4

Altro uso
nessun altro uso



Estratto Ortofoto



Estratto Ortofoto

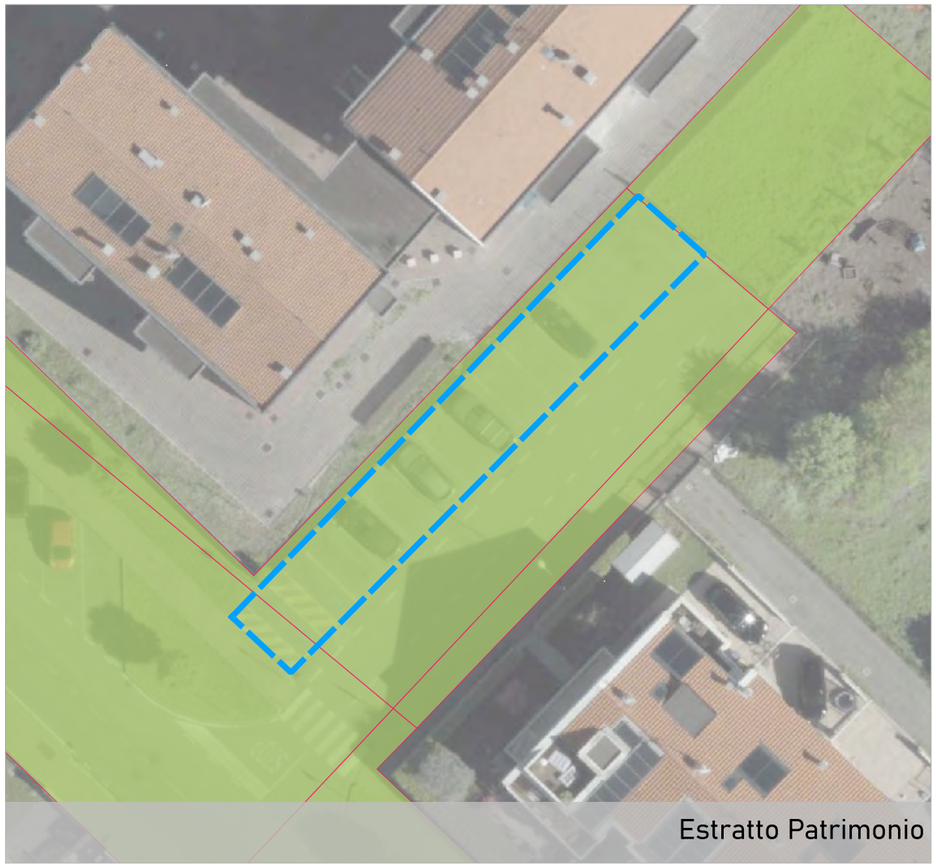

Estratto Patrimonio

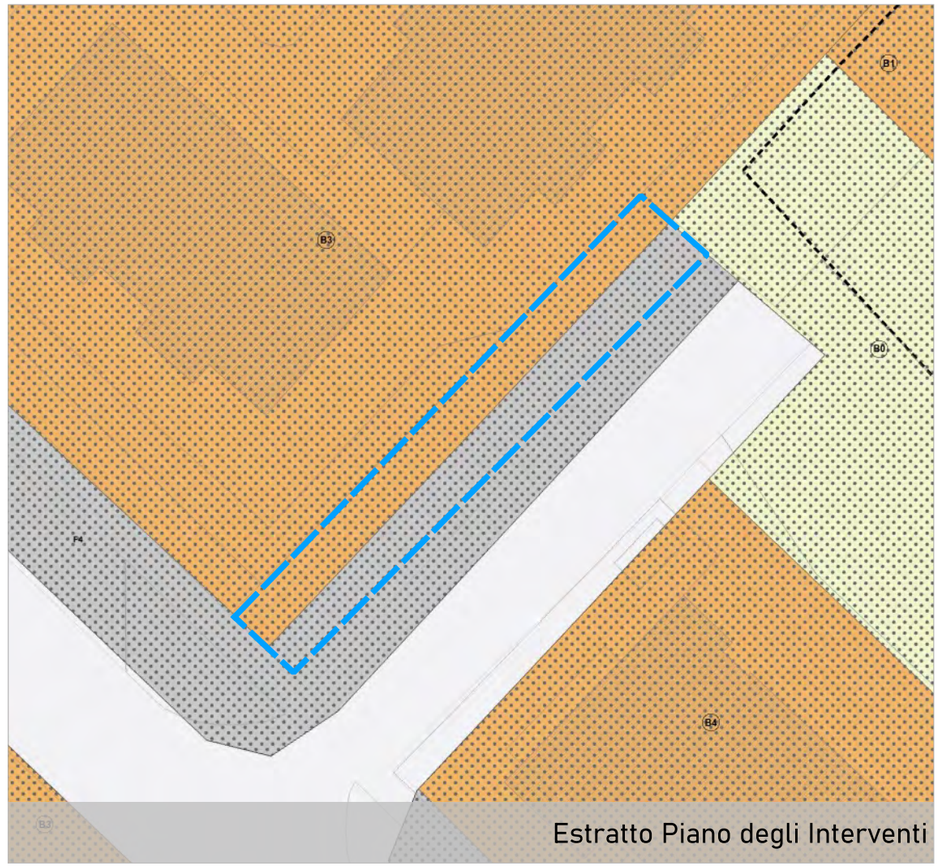

Estratto Piano degli Interventi

COMUNE DI PADOVA
Settore Urbanistica e Servizi Catastali

Masterplan di ripristino del suolo e della natura urbana

Individuazione aree

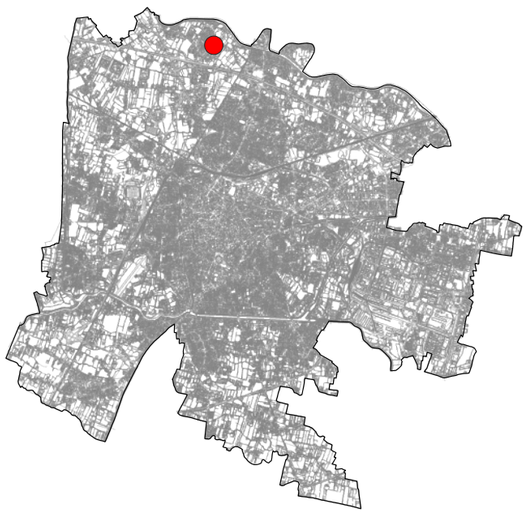

Scheda n. **283**

Ubicazione area
via della Salutare

Dati Catastali
Foglio 004, Particella 1435

Proprietà
Comune di Padova

Superficie
486 mq

Unità Urbana
22 Altichiero

Consulta
6B

Uso
parcheggio

Finitura superficiale
conglomerato bituminoso

Note
parcheggio a pettine

Possibili Interventi (vedi abaco)
2,3,4

Altro uso
nessun altro uso



Estratto Ortofoto



Estratto Ortofoto



Estratto Patrimonio

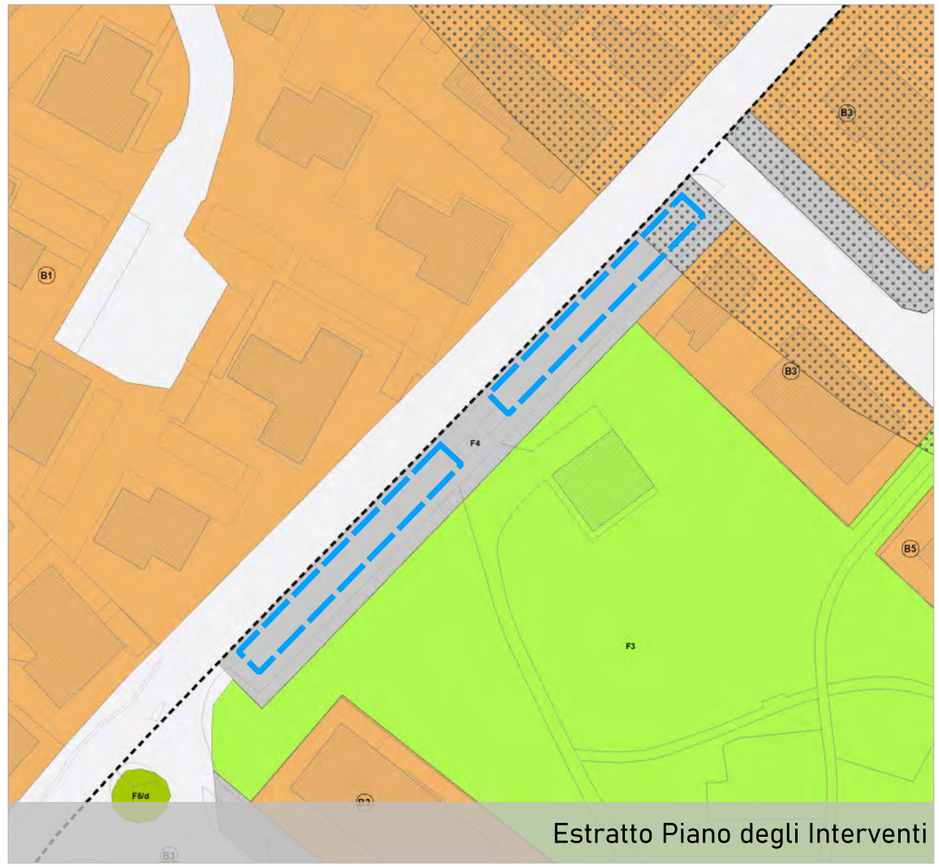

Estratto Piano degli Interventi

COMUNE DI PADOVA
Settore Urbanistica e Servizi Catastali

Masterplan di ripristino del suolo e della natura urbana

Individuazione aree

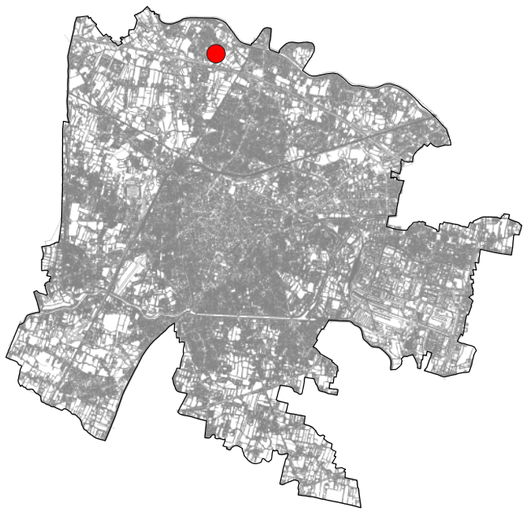

Scheda n. **284**



Estratto Ortofoto



Estratto Ortofoto

Ubicazione area
via Ipazia

Dati Catastali
Foglio 004, Particella 1338

Proprietà
Comune di Padova

Superficie
366 mq

Unità Urbana
22 Altichiero

Consulta
6B

Uso
parcheggio

Finitura superficiale
conglomerato bituminoso

Note
parcheggio a pettine

Possibili Interventi (vedi abaco)
3,4

Altro uso
nessun altro uso


Estratto Patrimonio

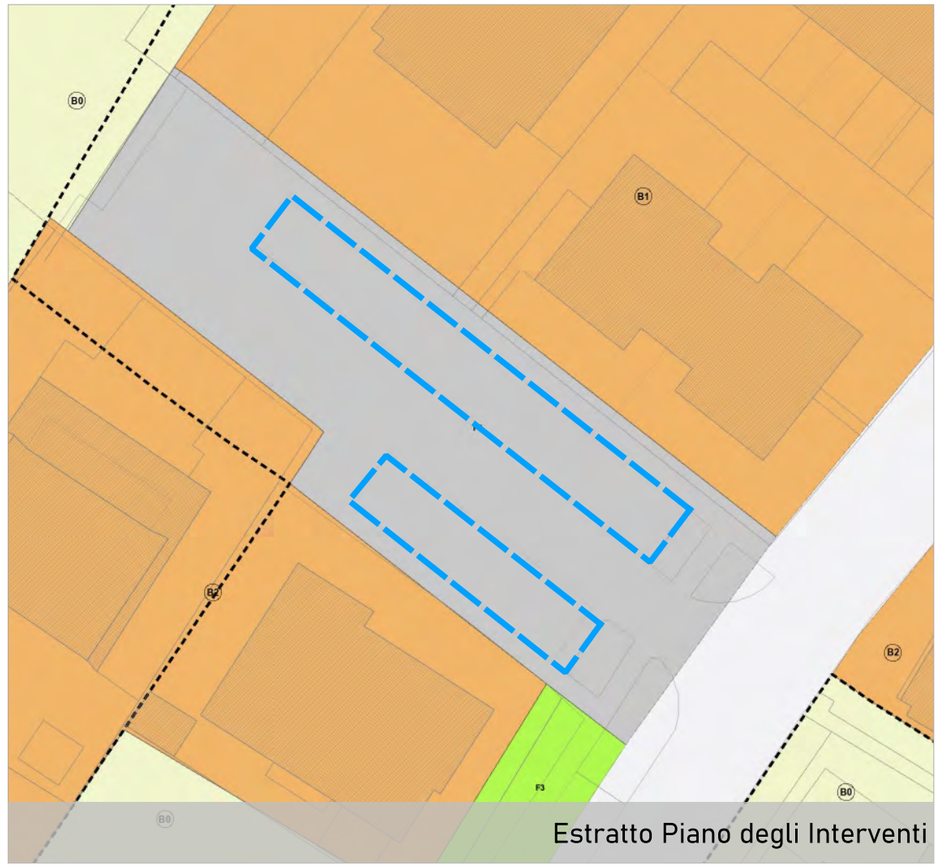

Estratto Piano degli Interventi

COMUNE DI PADOVA
Settore Urbanistica e Servizi Catastali

Masterplan di ripristino del suolo e della natura urbana

Individuazione aree

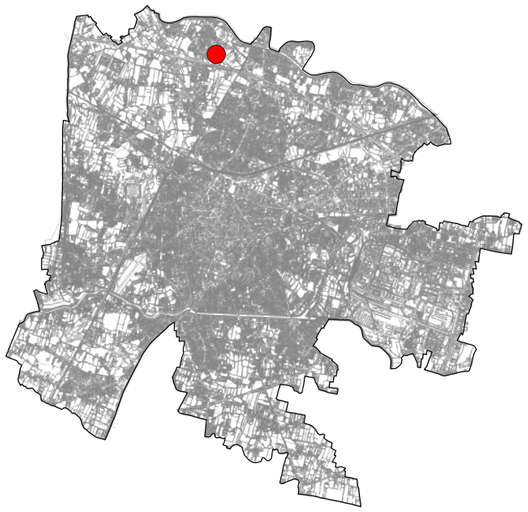

Scheda n. **285**

Ubicazione area
via Ipazia

Dati Catastali
Foglio 004, Particella 1350

Proprietà
Comune di Padova

Superficie
121 mq

Unità Urbana
22 Altichiero

Consulta
6B

Uso
parcheggio

Finitura superficiale
conglomerato bituminoso

Note
parcheggio a pettine

Possibili Interventi (vedi abaco)
3,4

Altro uso
nessun altro uso



Estratto Ortofoto



Estratto Ortofoto



Estratto Patrimonio

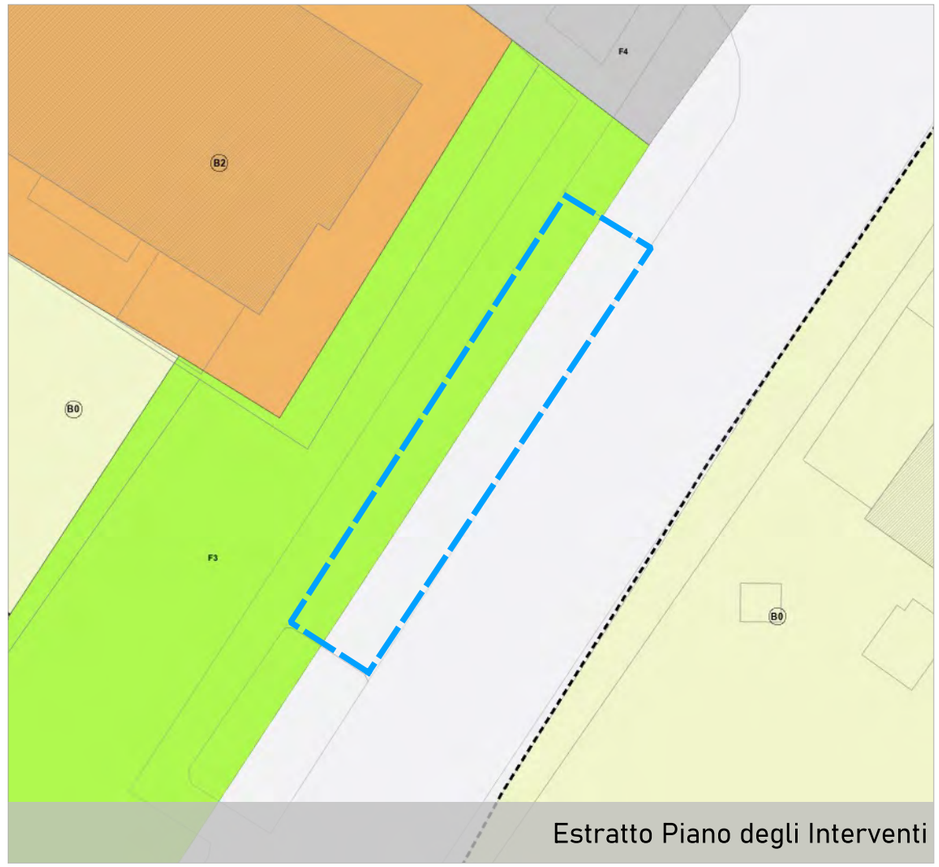

Estratto Piano degli Interventi

COMUNE DI PADOVA
Settore Urbanistica e Servizi Catastali

Masterplan di ripristino del suolo e della natura urbana

Individuazione aree

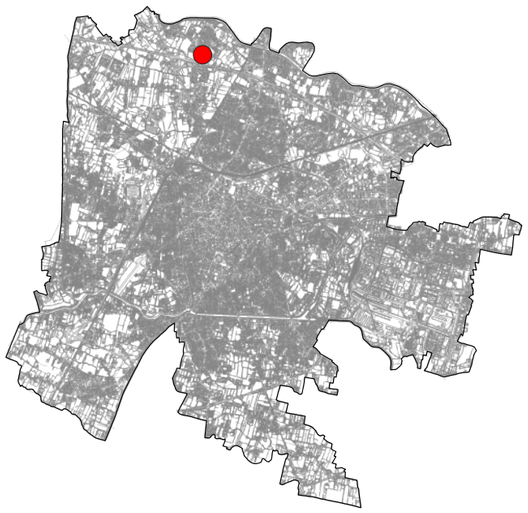

Scheda n. **286**



Estratto Ortofoto



Estratto Ortofoto

Ubicazione area
via Leogra

Dati Catastali
Foglio 004, Particella 415

Proprietà
Comune di Padova

Superficie
297 mq

Unità Urbana
22 Altichiero

Consulta
6B

Uso
parcheggio

Finitura superficiale
conglomerato bituminoso

Note
parcheggio a pettine

Possibili Interventi (vedi abaco)
3,4

Altro uso
nessun altro uso


Estratto Patrimonio

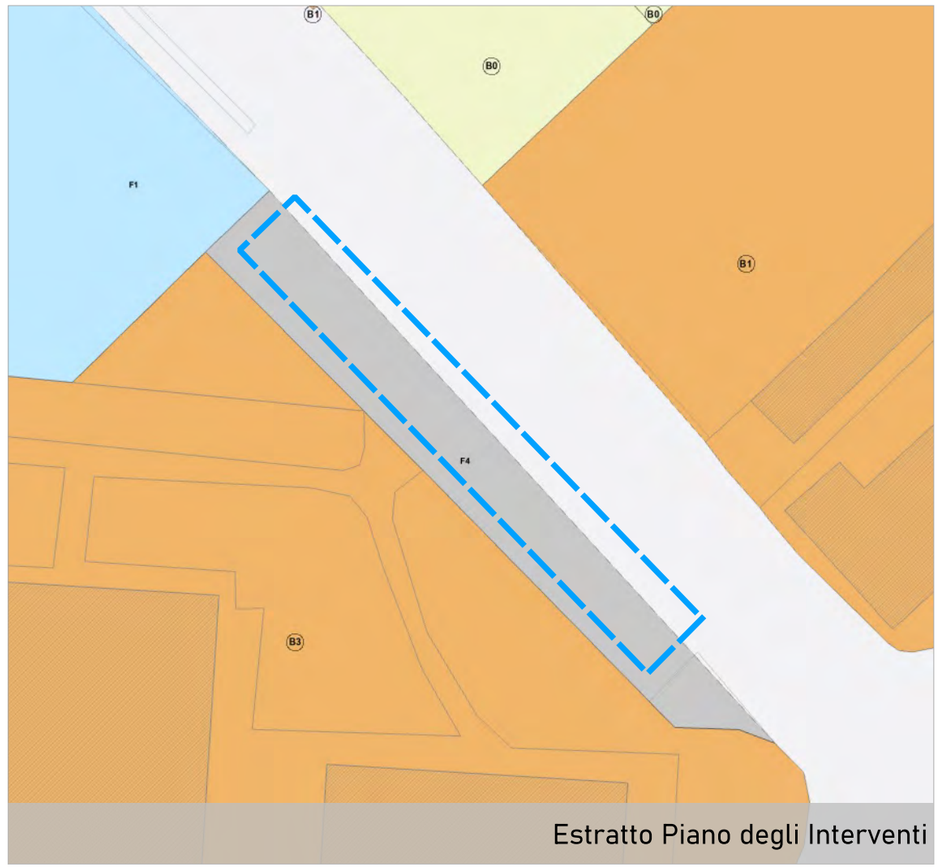

Estratto Piano degli Interventi

COMUNE DI PADOVA
Settore Urbanistica e Servizi Catastali

Masterplan di ripristino del suolo e della natura urbana

Individuazione aree

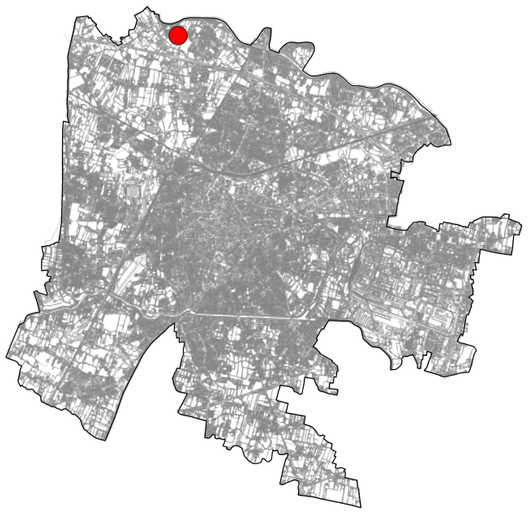

Scheda n. **287**

Ubicazione area
via Giuseppe Mazzola

Dati Catastali
Foglio 006, Particella 294-297

Proprietà
Comune di Padova

Superficie
350 mq

Unità Urbana
22 Altichiero

Consulta
6B

Uso
parcheggio

Finitura superficiale
conglomerato bituminoso

Note
area parcheggio

Possibili Interventi (vedi abaco)
3,4

Altro uso
nessun altro uso



Estratto Ortofoto



Estratto Ortofoto

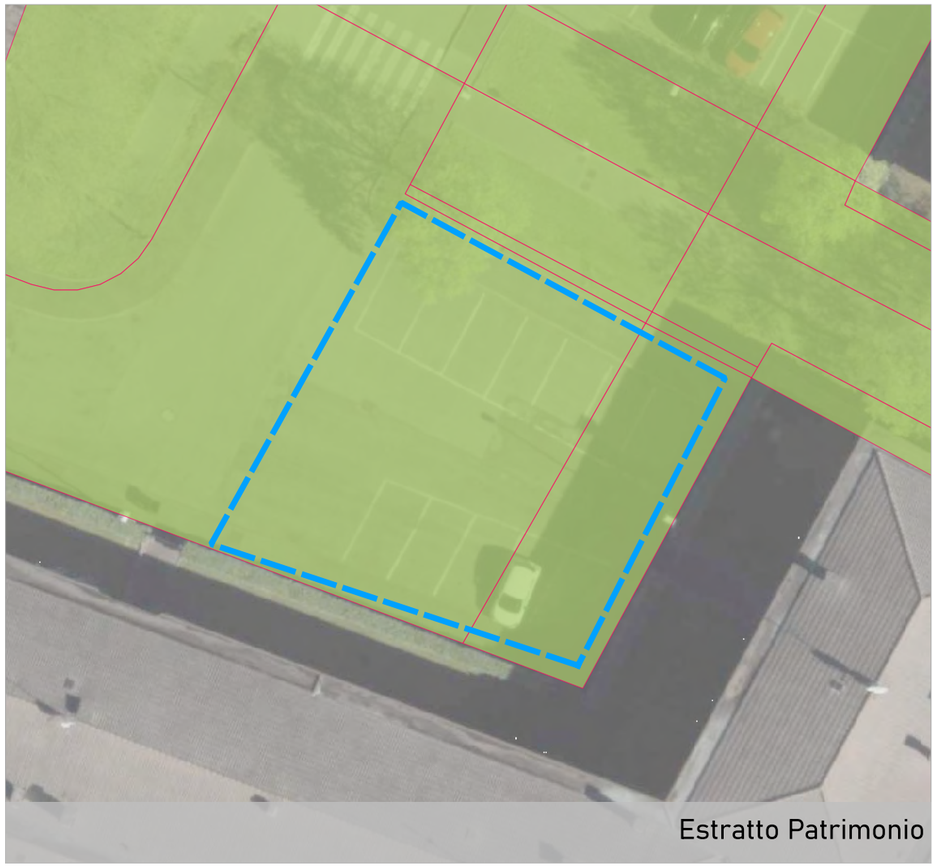
Estratto Patrimonio

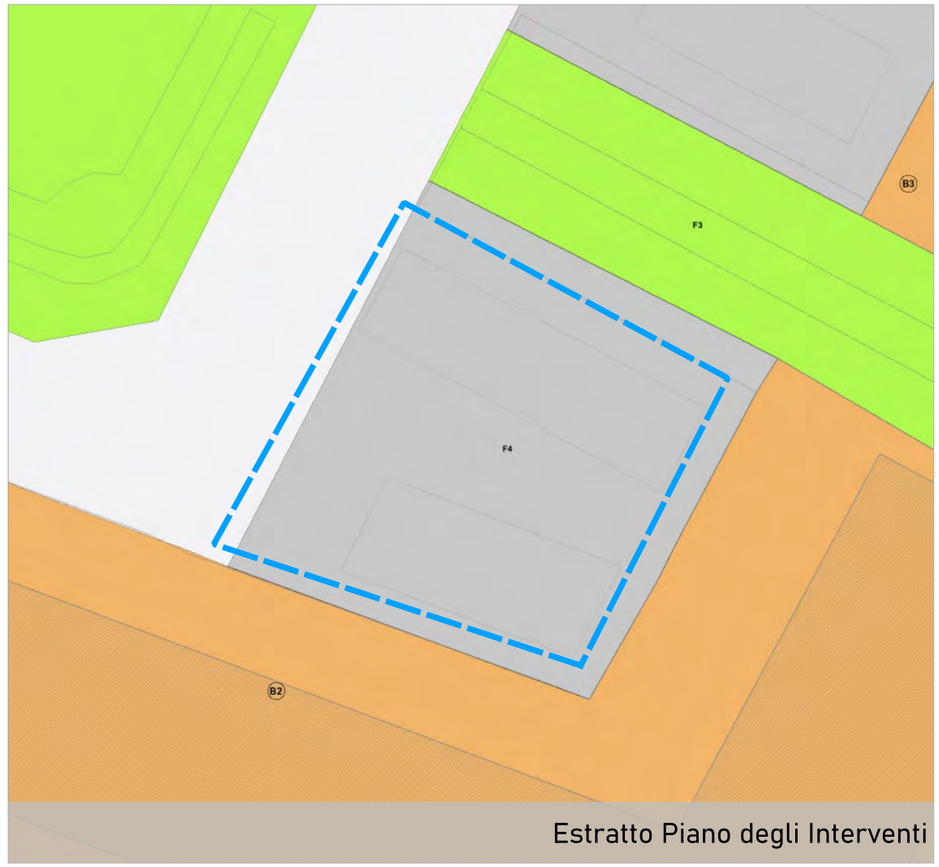

Estratto Piano degli Interventi

COMUNE DI PADOVA
Settore Urbanistica e Servizi Catastali

Masterplan di ripristino del suolo e della natura urbana

Individuazione aree

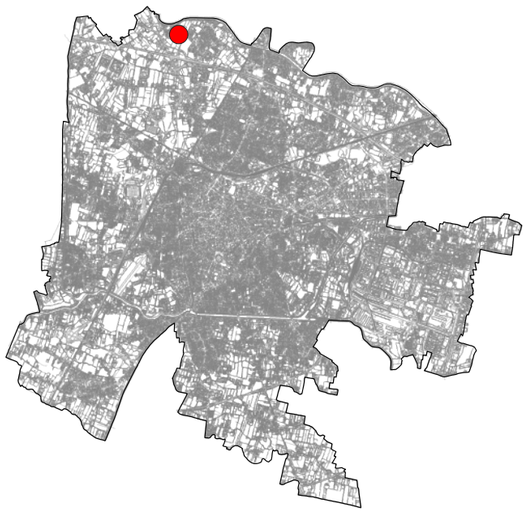

Scheda n. **288**

Ubicazione area
via Giuseppe Mazzola

Dati Catastali
Foglio 006, Particella 286-291

Proprietà
Comune di Padova

Superficie
277 mq

Unità Urbana
22 Altichiero

Consulta
6B

Uso
parcheggio

Finitura superficiale
conglomerato bituminoso

Note
area parcheggio

Possibili Interventi (vedi abaco)
3,4

Altro uso
nessun altro uso

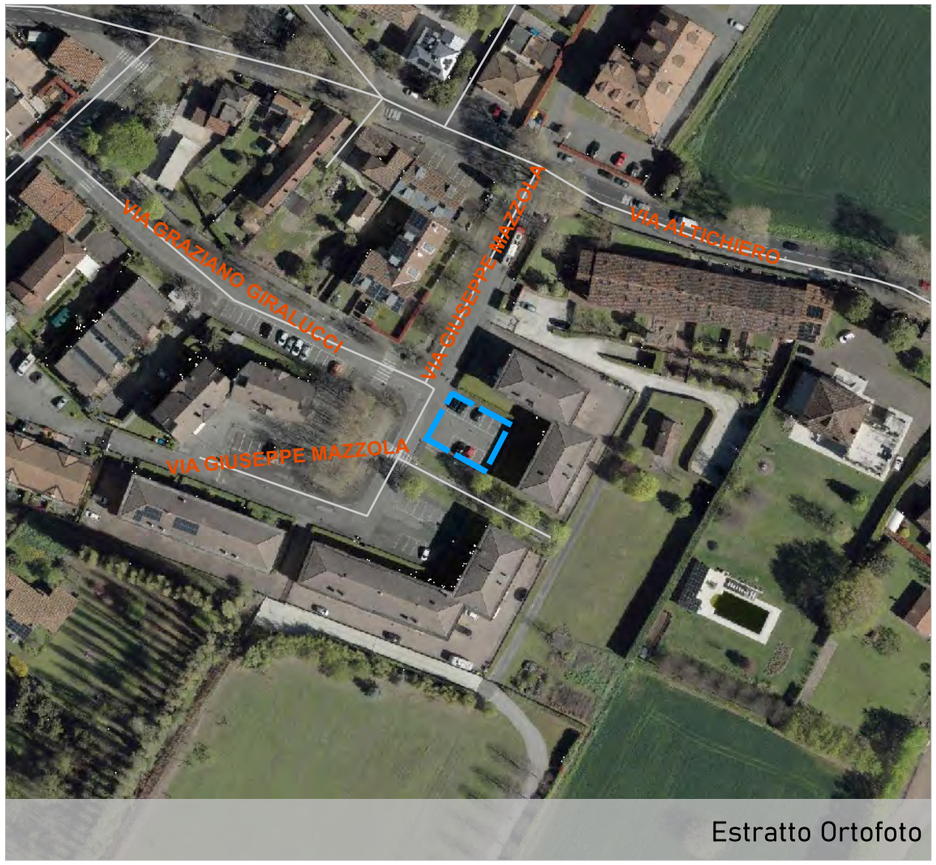

Estratto Ortofoto

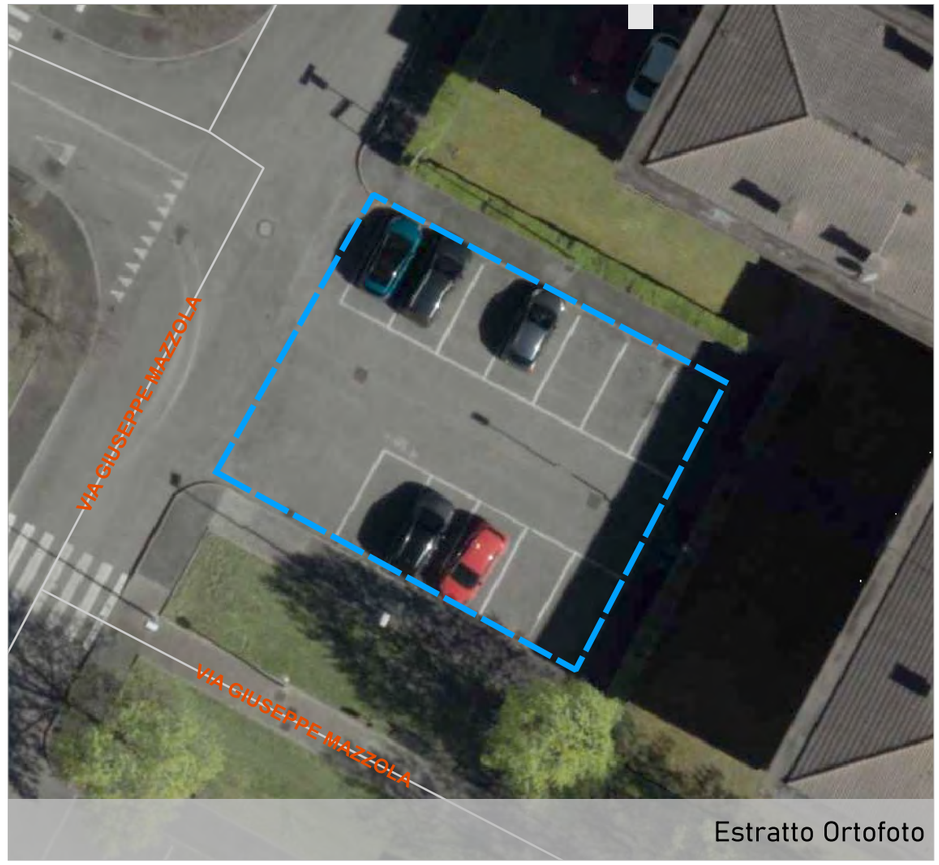

Estratto Ortofoto

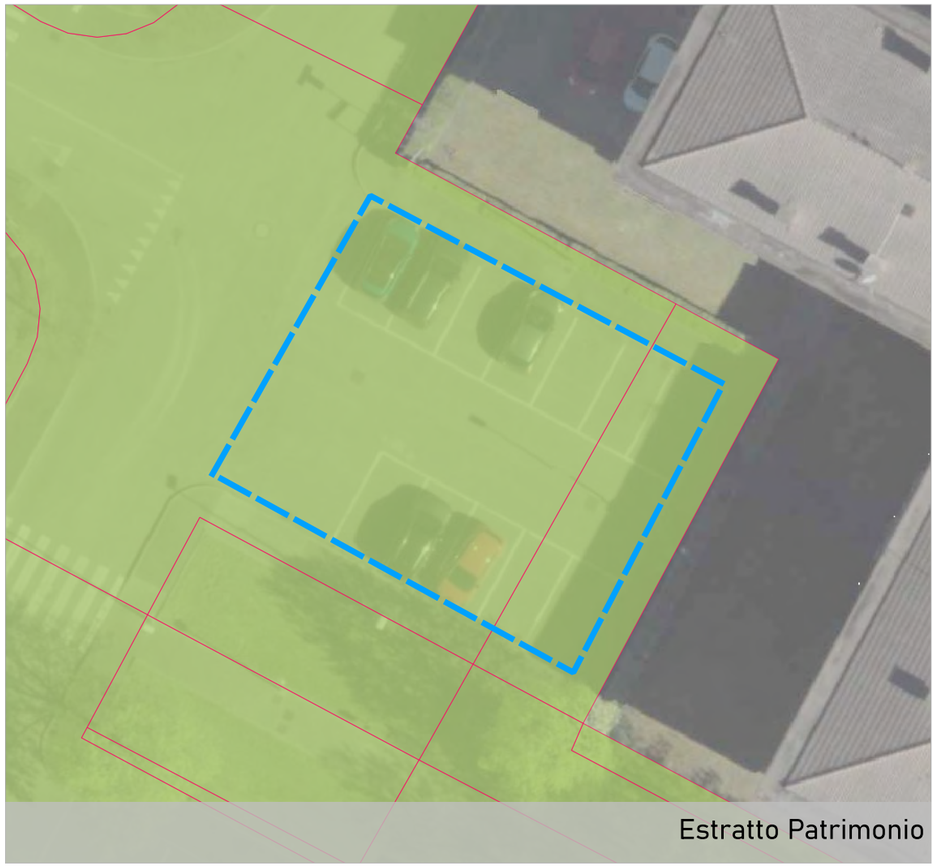
Estratto Patrimonio

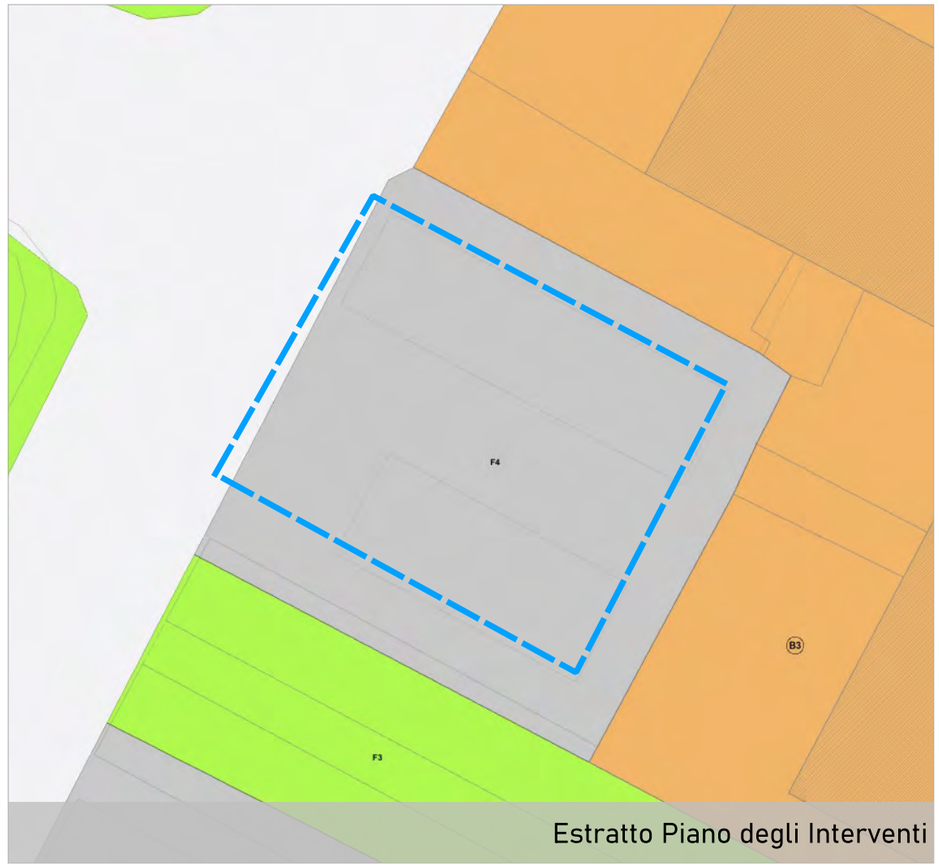

Estratto Piano degli Interventi

COMUNE DI PADOVA
Settore Urbanistica e Servizi Catastali

Masterplan di ripristino del suolo e della natura urbana

Individuazione aree

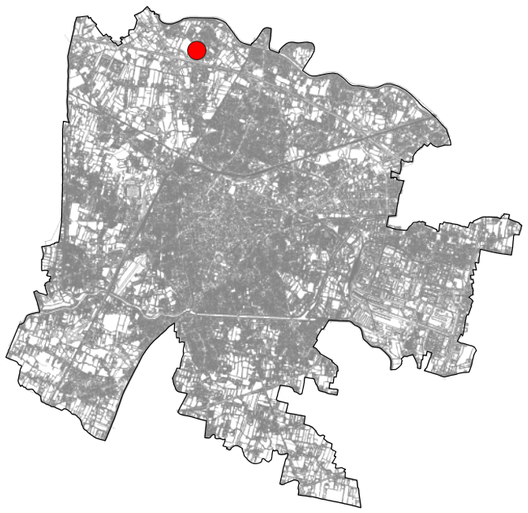

Scheda n. **289**



Estratto Ortofoto

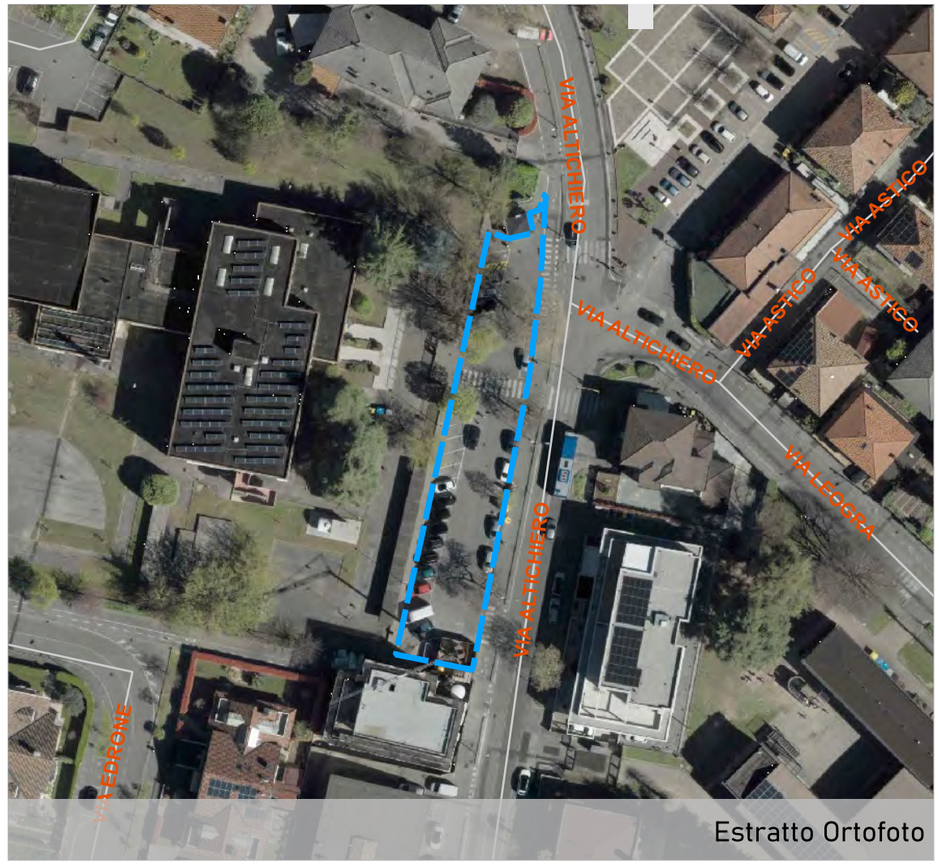

Estratto Ortofoto

Ubicazione area
via Altichiero

Dati Catastali
Foglio 006, Particella 891

Proprietà
Comune di Padova

Superficie
948 mq

Unità Urbana
22 Altichiero

Consulta
6B

Uso
parcheggio

Finitura superficiale
conglomerato bituminoso

Note
area parcheggio

Possibili Interventi (vedi abaco)
3,4

Altro uso
giostre su una piccola porzione a sud


Estratto Patrimonio

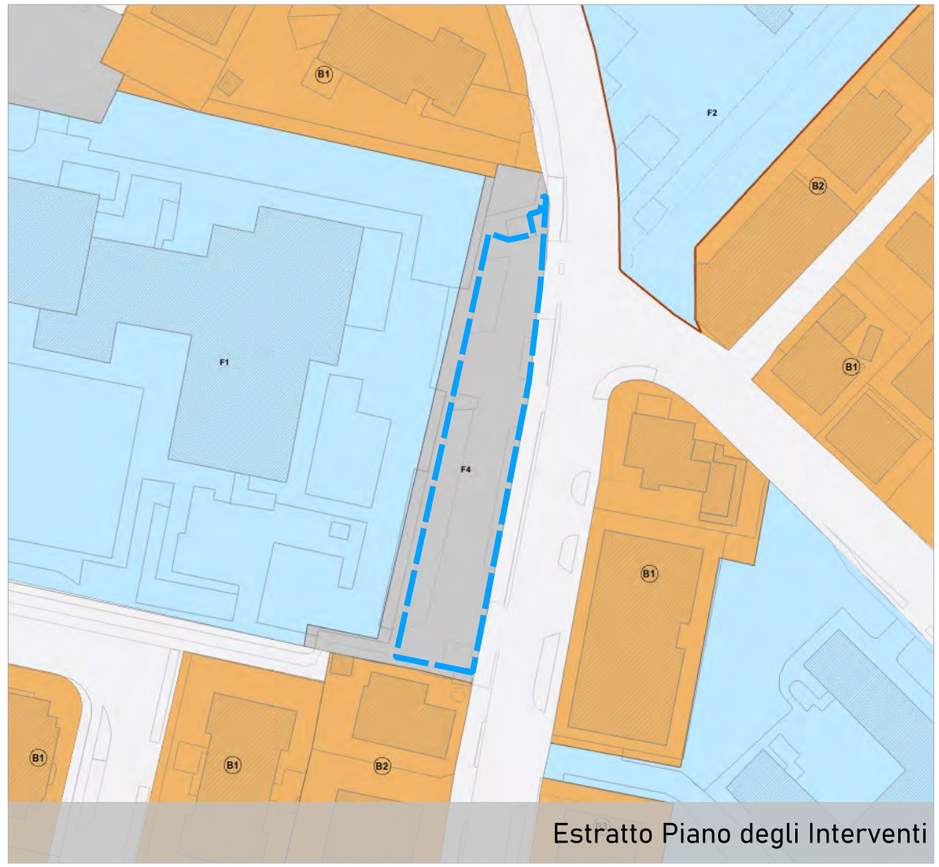

Estratto Piano degli Interventi

COMUNE DI PADOVA
Settore Urbanistica e Servizi Catastali

Masterplan di ripristino del suolo e della natura urbana

Individuazione aree

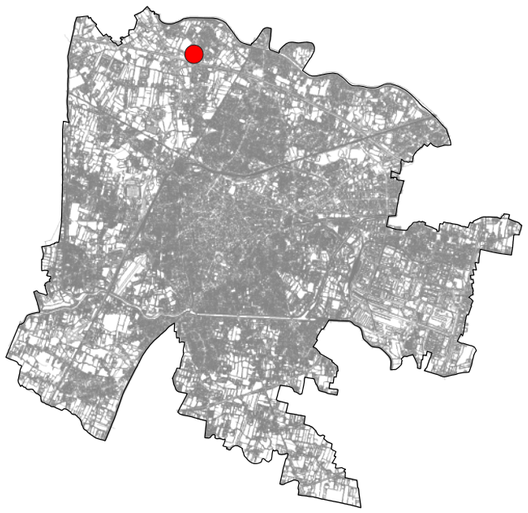

Scheda n. **290**

Ubicazione area
via Edrone

Dati Catastali
Foglio 006, Particella 856-858-859-860

Proprietà
Comune di Padova

Superficie
208 mq

Unità Urbana
22 Altichiero

Consulta
6B

Uso
parcheggio

Finitura superficiale
conglomerato bituminoso

Note
parcheggio in linea

Possibili Interventi (vedi abaco)
2,3,4

Altro uso
nessun altro uso

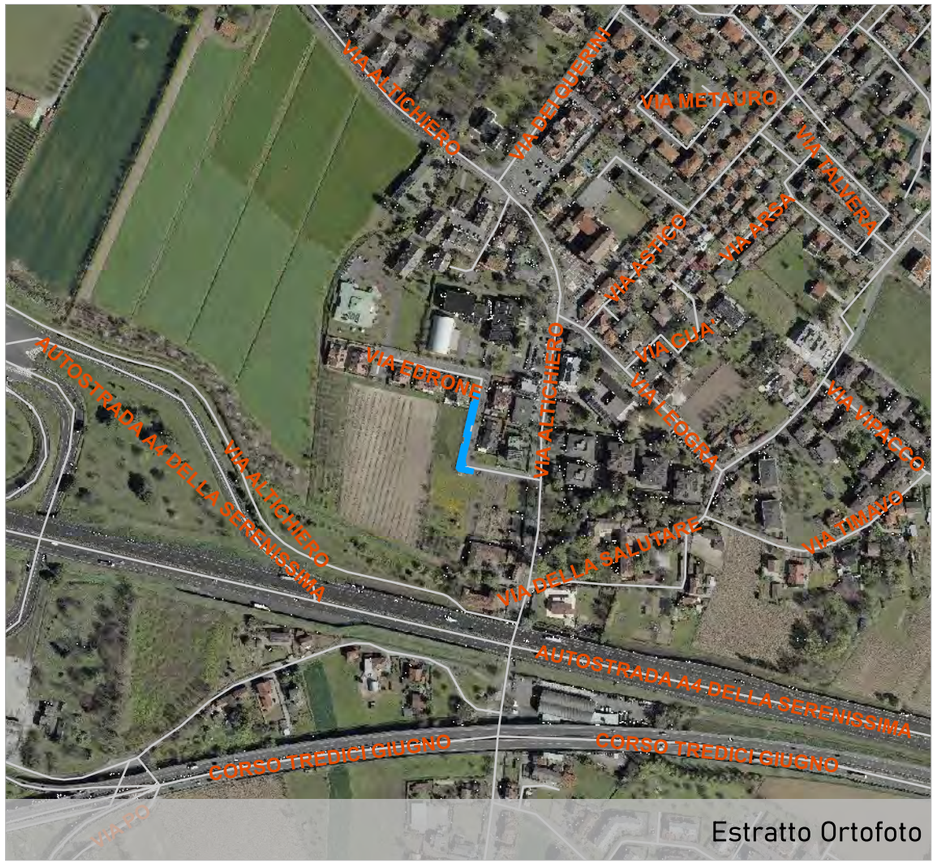

Estratto Ortofoto



Estratto Ortofoto



Estratto Patrimonio

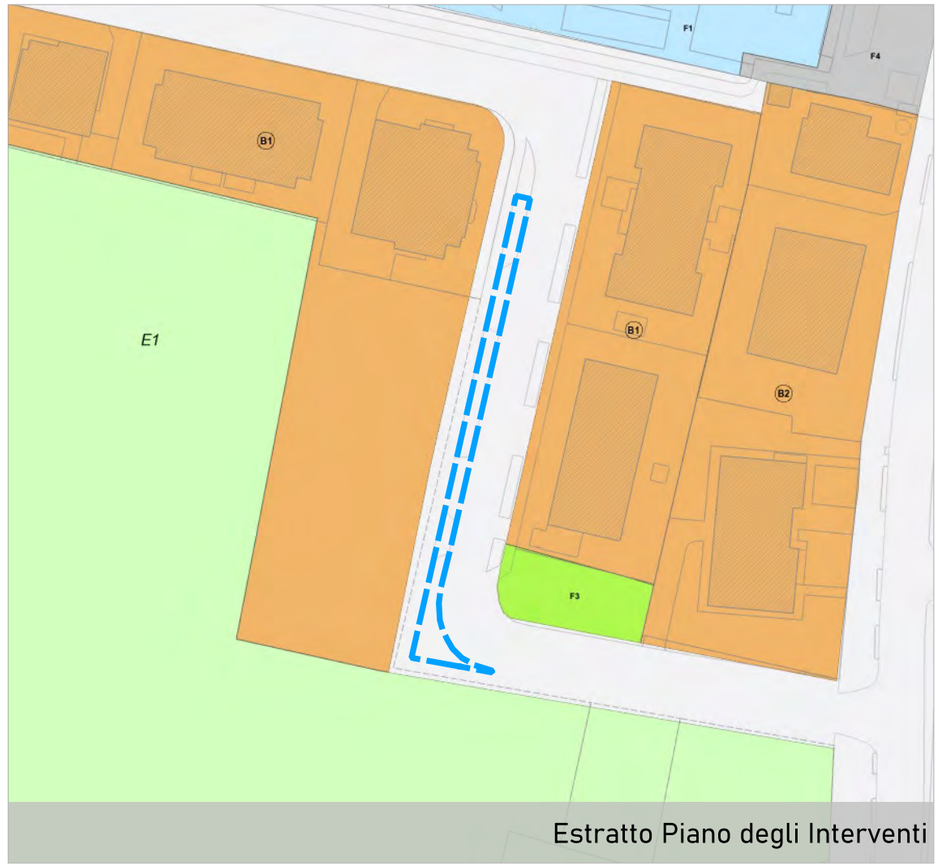

Estratto Piano degli Interventi

COMUNE DI PADOVA
Settore Urbanistica e Servizi Catastali

Masterplan di ripristino del suolo e della natura urbana

Individuazione aree

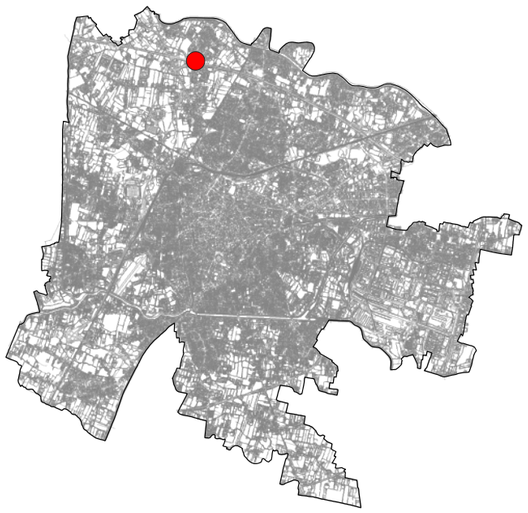

Scheda n. **291**

Ubicazione area
via Altichiero

Dati Catastali
Foglio 006, Particella 398

Proprietà
Comune di Padova

Superficie
117 mq

Unità Urbana
22 Altichiero

Consulta
6B

Uso
parcheggio

Finitura superficiale
conglomerato bituminoso

Note
parcheggio a pettine

Possibili Interventi (vedi abaco)
3,4

Altro uso
nessun altro uso



Estratto Ortofoto



Estratto Ortofoto


Estratto Patrimonio

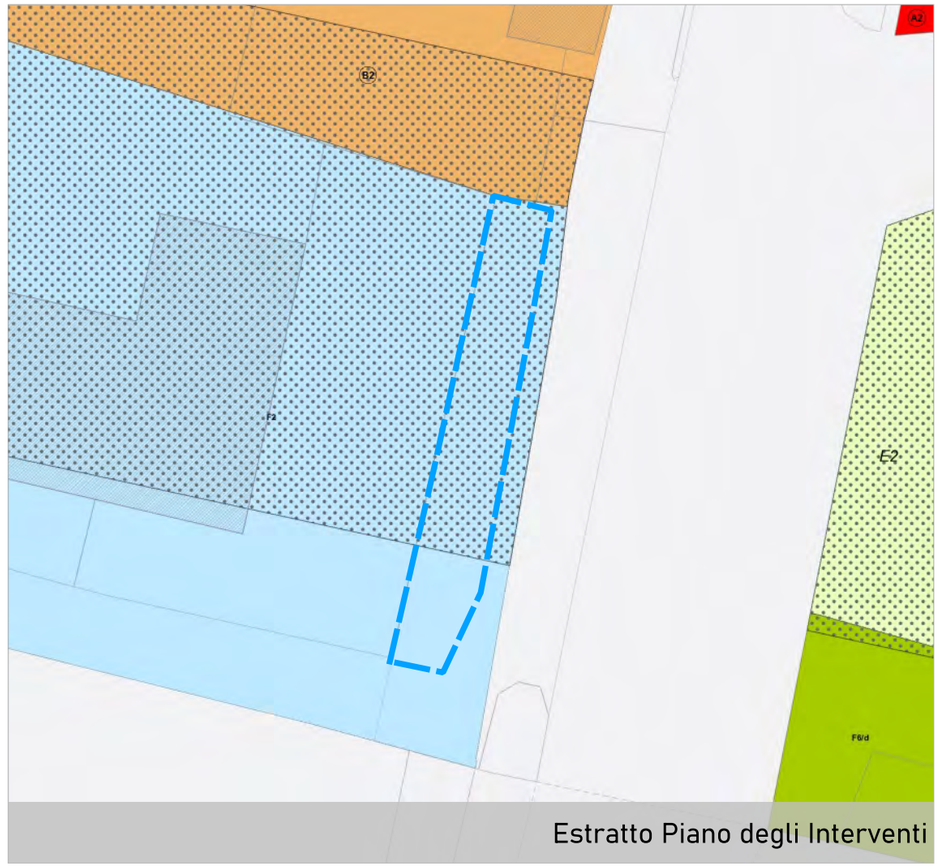

Estratto Piano degli Interventi

COMUNE DI PADOVA
Settore Urbanistica e Servizi Catastali

Masterplan di ripristino del suolo e della natura urbana

Individuazione aree

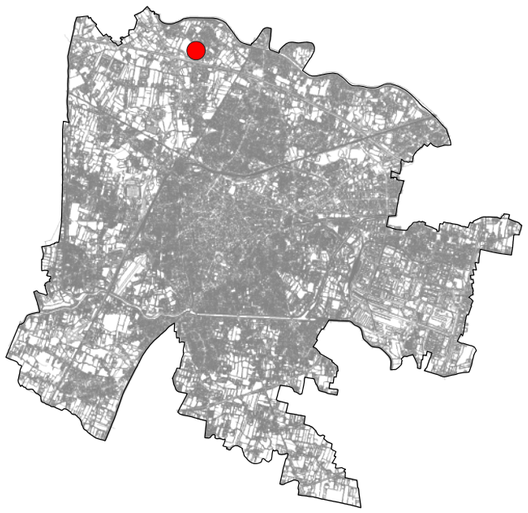

Scheda n. **292**

Ubicazione area
via Altichiero

Dati Catastali
Foglio 006, Particella 893

Proprietà
Comune di Padova

Superficie
714 mq

Unità Urbana
22 Altichiero

Consulta
6B

Uso
area pedonale

Finitura superficiale
conglomerato bituminoso

Note
area antistante scuola secondaria Don Minzoni

Possibili Interventi (vedi abaco)
3,4

Altro uso
nessun altro uso



Estratto Ortofoto

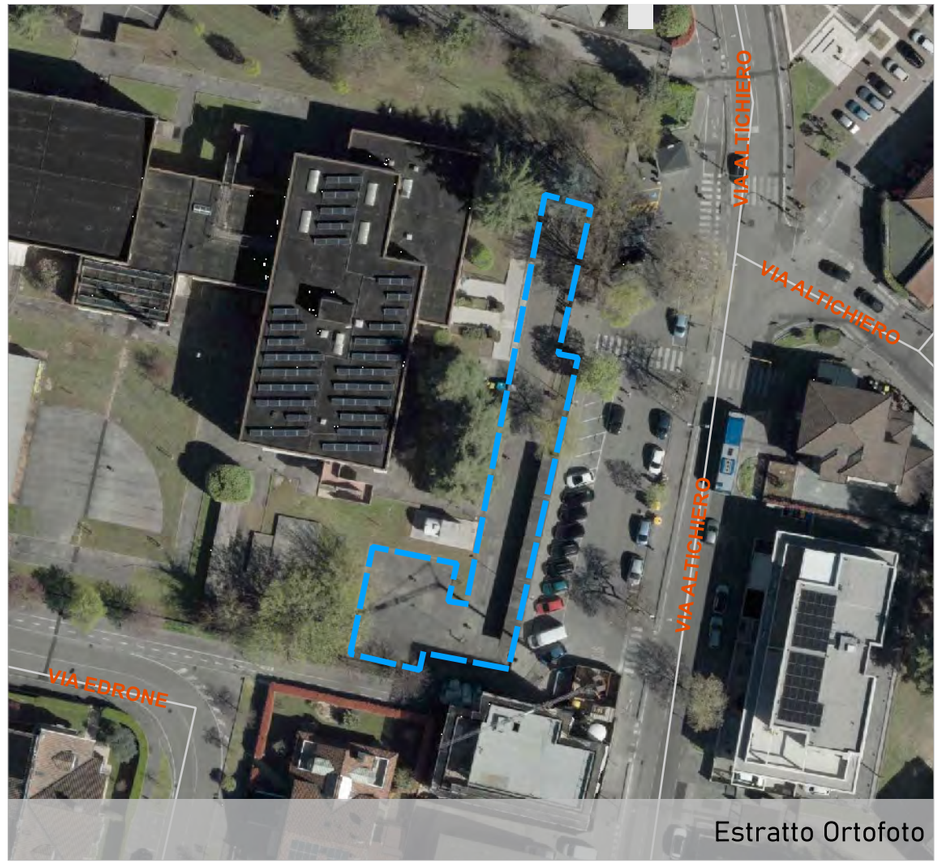

Estratto Ortofoto



Estratto Patrimonio

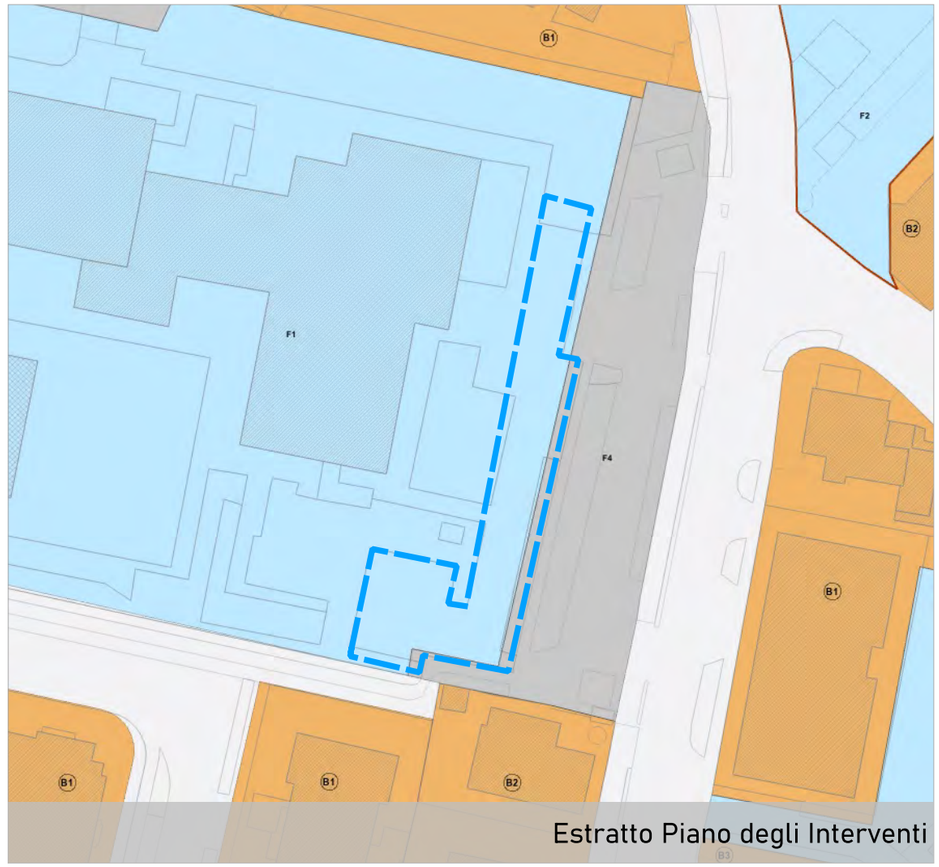

Estratto Piano degli Interventi

COMUNE DI PADOVA
Settore Urbanistica e Servizi Catastali

Masterplan di ripristino del suolo e della natura urbana

Individuazione aree

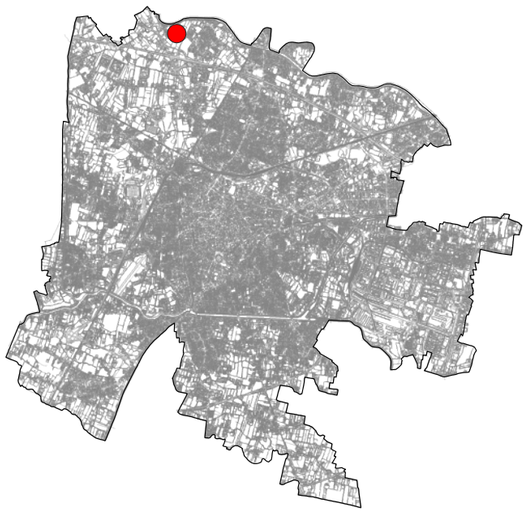

Scheda n. **293**

Ubicazione area
via Graziano Giralucci

Dati Catastali
Foglio 006, Particella 272-302

Proprietà
Comune di Padova

Superficie
204 mq

Unità Urbana
22 Altichiero

Consulta
6B

Uso
parcheggio

Finitura superficiale
conglomerato bituminoso

Note
parcheggio a pettine

Possibili Interventi (vedi abaco)
3,4

Altro uso
nessun altro uso



Estratto Ortofoto

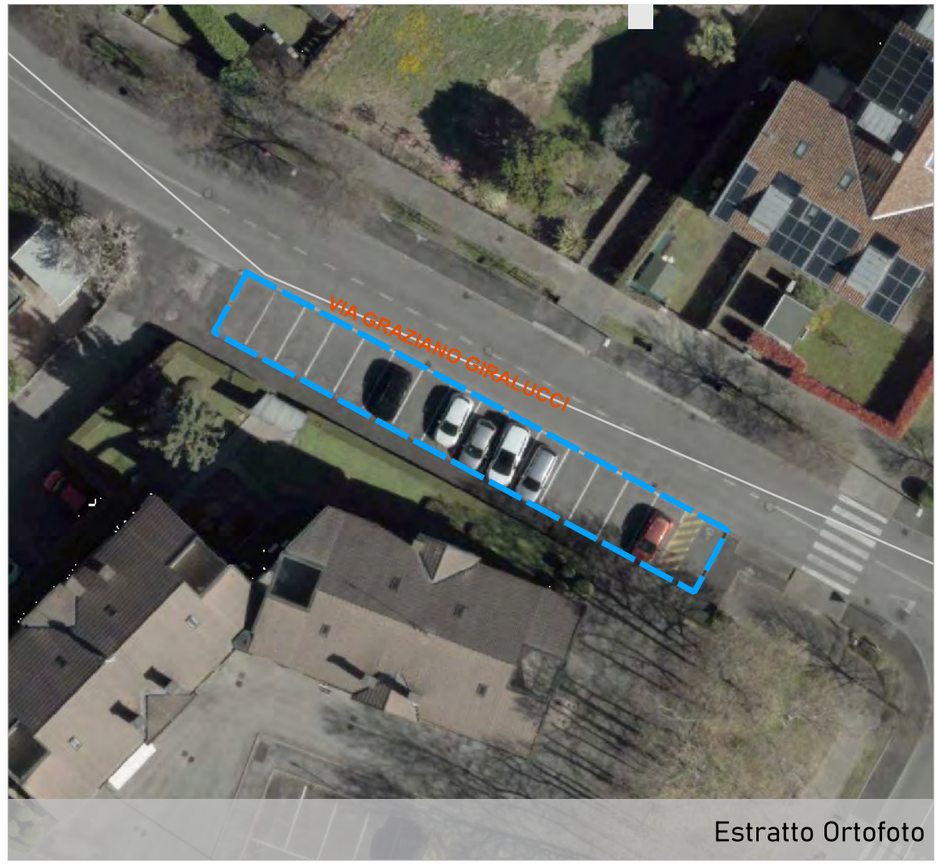

Estratto Ortofoto



Estratto Patrimonio

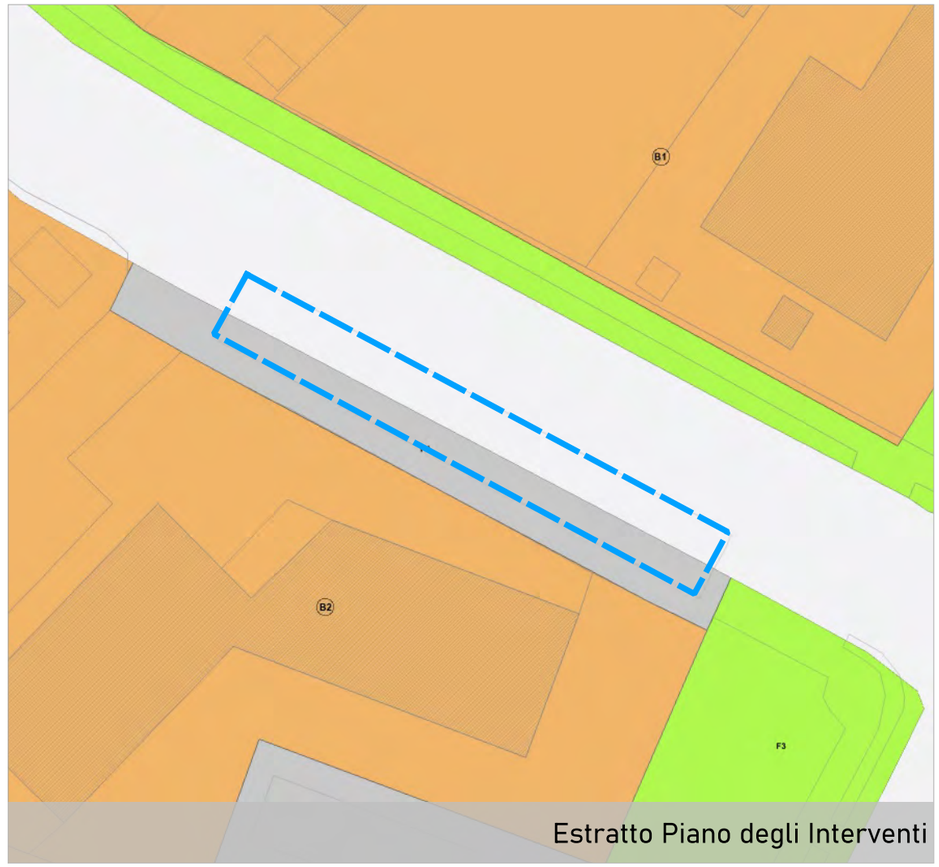

Estratto Piano degli Interventi

COMUNE DI PADOVA
Settore Urbanistica e Servizi Catastali

Masterplan di ripristino del suolo e della natura urbana

Individuazione aree

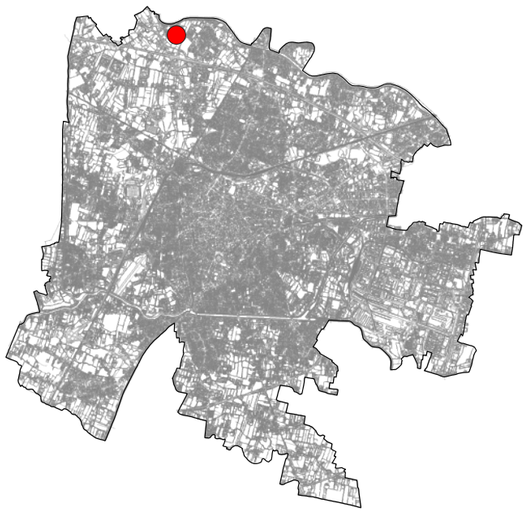

Scheda n. **294**

Ubicazione area
via Giuseppe Mazzola

Dati Catastali
Foglio 006, Particella 445-448

Proprietà
Comune di Padova

Superficie
402 mq

Unità Urbana
22 Altichiero

Consulta
6B

Uso
parcheggio

Finitura superficiale
conglomerato bituminoso

Note
area parcheggio

Possibili Interventi (vedi abaco)
2,3,4

Altro uso
nessun altro uso



Estratto Ortofoto



Estratto Ortofoto



Estratto Patrimonio



Estratto Piano degli Interventi

COMUNE DI PADOVA
Settore Urbanistica e Servizi Catastali

Masterplan di ripristino del suolo e della natura urbana

Individuazione aree

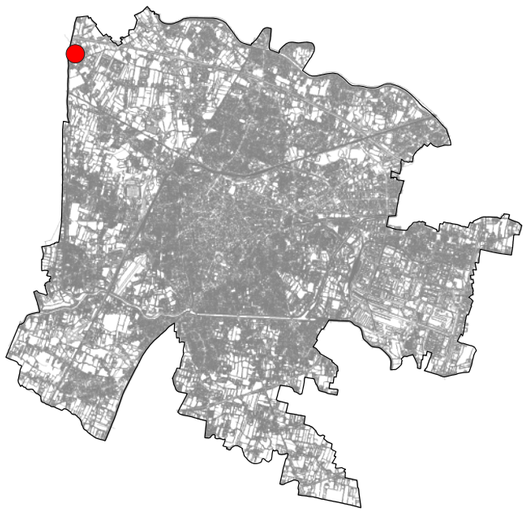

Scheda n. **328**

Ubicazione area
via Roberto Almagia'

Dati Catastali
Foglio 001, Particella 357

Proprietà
Comune di Padova

Superficie
687 mq

Unità Urbana
20 Ponterotto

Consulta
6B

Uso
parcheggio

Finitura superficiale
conglomerato bituminoso

Note
area parcheggio campo sportivo

Possibili Interventi (vedi abaco)
3,4

Altro uso
nessun altro uso



Estratto Ortofoto



Estratto Ortofoto



Estratto Patrimonio

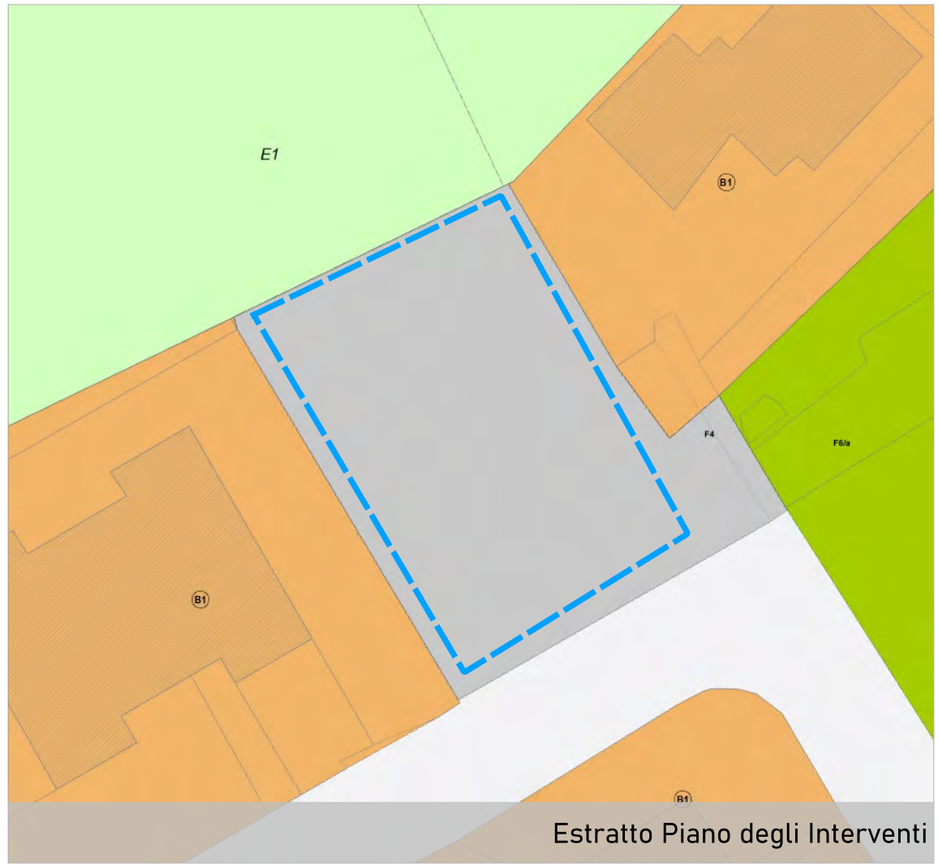

Estratto Piano degli Interventi

COMUNE DI PADOVA
Settore Urbanistica e Servizi Catastali

Masterplan di ripristino del suolo e della natura urbana

Individuazione aree

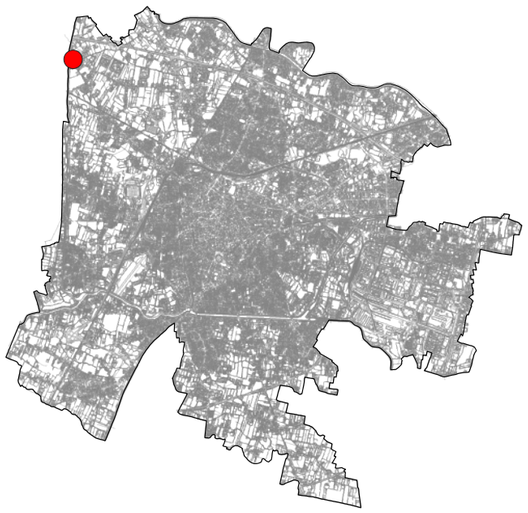

Scheda n. **329**

Ubicazione area
via Giambattista Pasinato

Dati Catastali
Foglio 007, Particella 1024-1026

Proprietà
Comune di Padova

Superficie
678 mq

Unità Urbana
20 Ponterotto

Consulta
6B

Uso
parcheggio

Finitura superficiale
conglomerato bituminoso

Note
area parcheggio

Possibili Interventi (vedi abaco)
3,4

Altro uso
nessun altro uso



Estratto Ortofoto



Estratto Ortofoto


Estratto Patrimonio

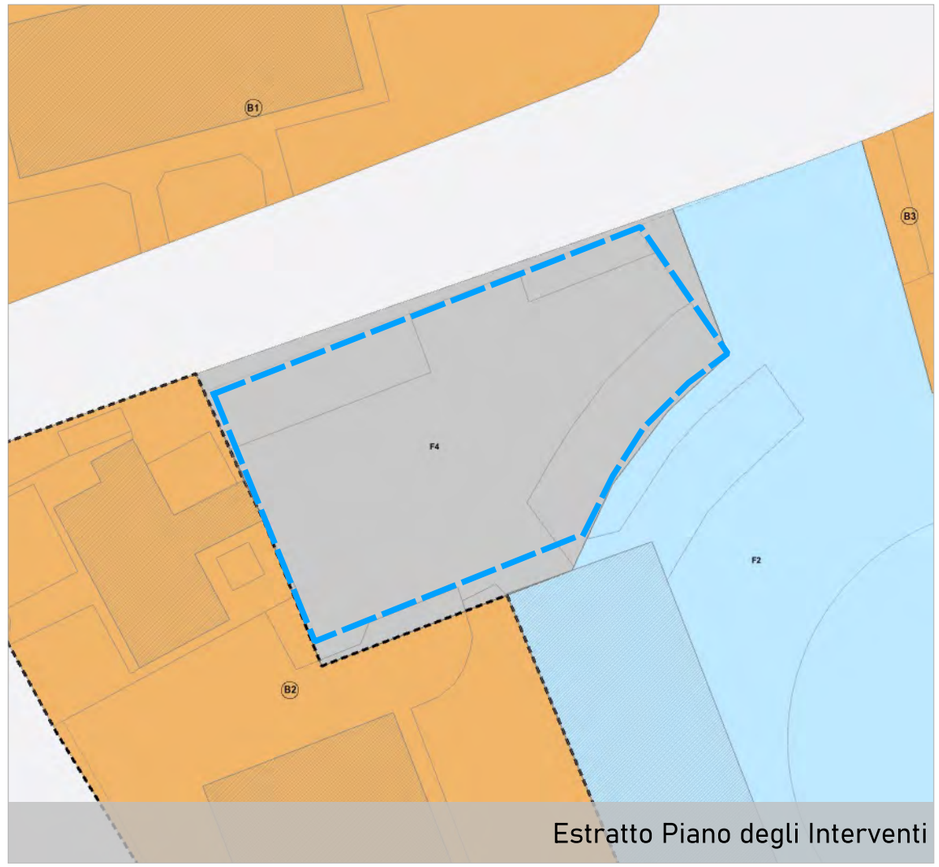

Estratto Piano degli Interventi

COMUNE DI PADOVA
Settore Urbanistica e Servizi Catastali

Masterplan di ripristino del suolo e della natura urbana

Individuazione aree

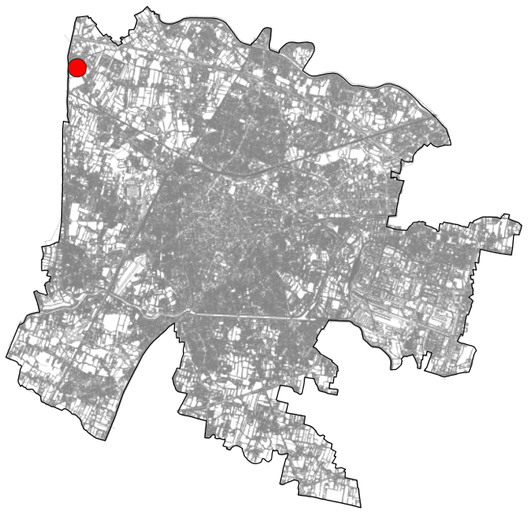

Scheda n. **330**

Ubicazione area
via Andrej Dmitrievic Sacharov

Dati Catastali
Foglio 007, Particella 652

Proprietà
Comune di Padova

Superficie
508 mq

Unità Urbana
20 Ponterotto

Consulta
6B

Uso
parcheggio

Finitura superficiale
conglomerato bituminoso

Note
area parcheggio

Possibili Interventi (vedi abaco)
3,4

Altro uso
nessun altro uso



Estratto Ortofoto



Estratto Ortofoto

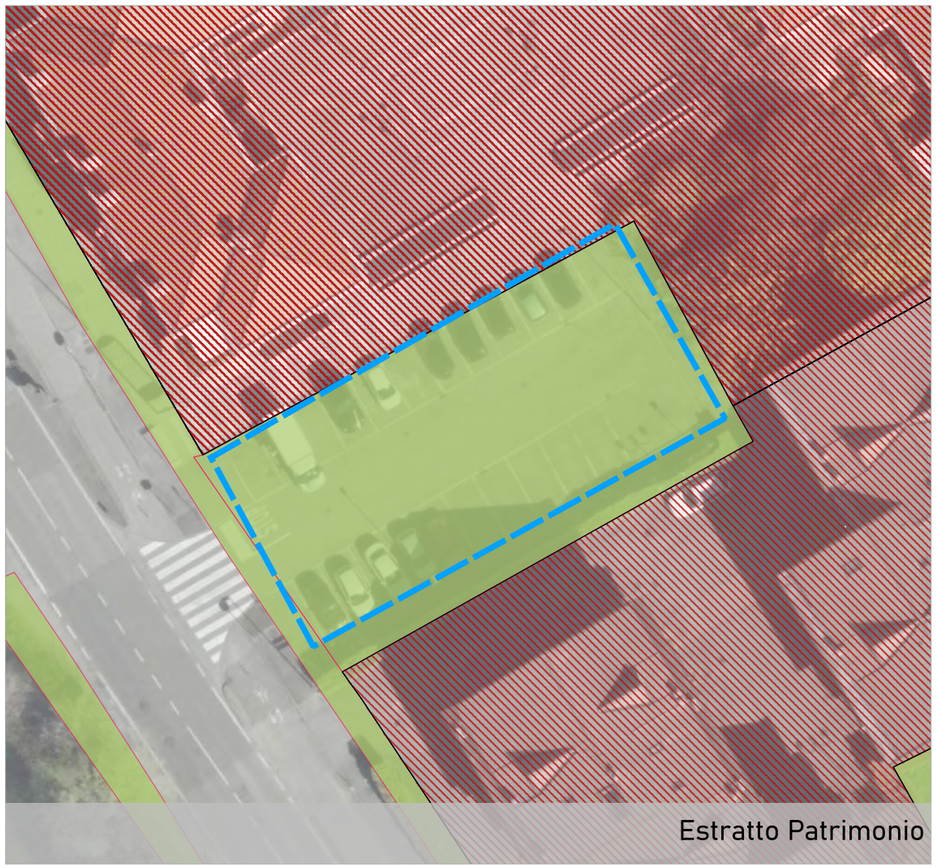
Estratto Patrimonio

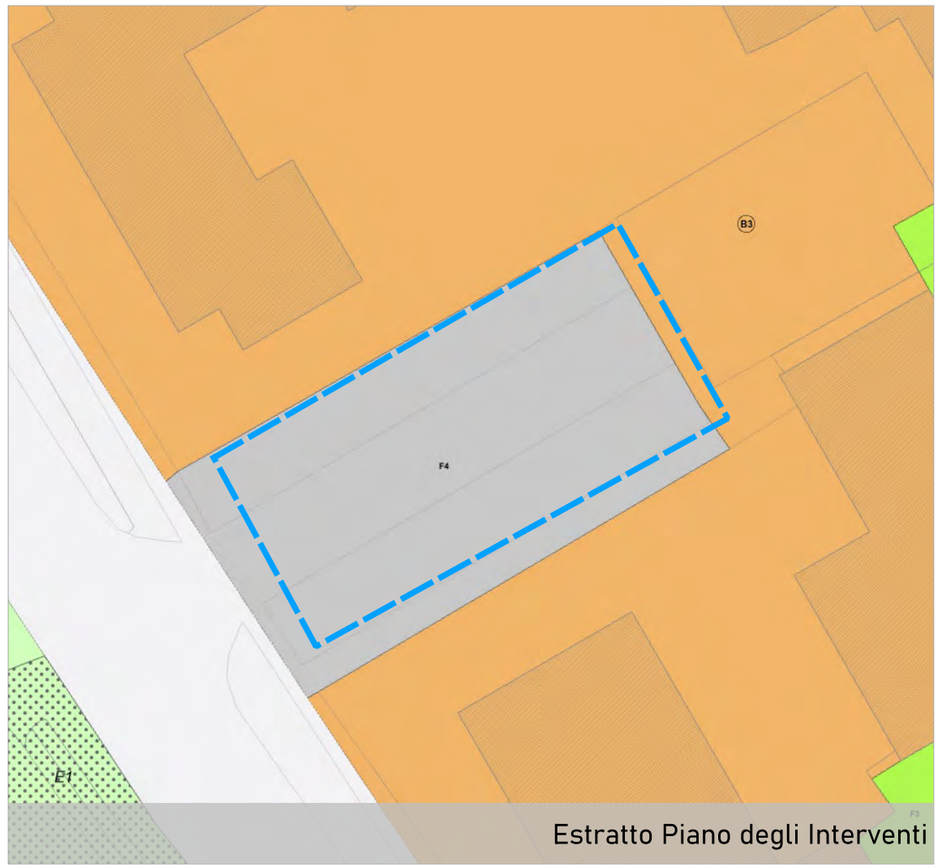

Estratto Piano degli Interventi

COMUNE DI PADOVA
Settore Urbanistica e Servizi Catastali

Masterplan di ripristino del suolo e della natura urbana

Individuazione aree

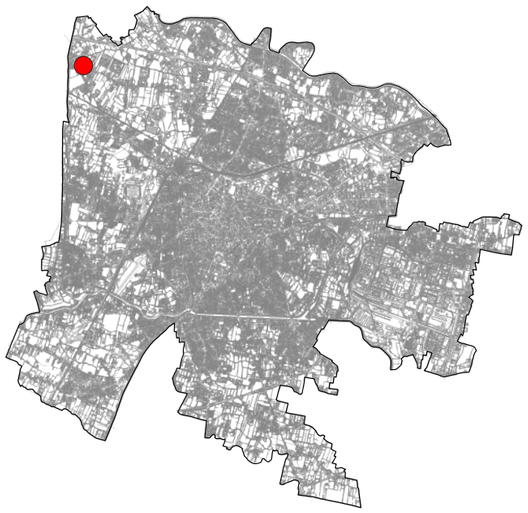

Scheda n. **331**



Estratto Ortofoto



Estratto Ortofoto

Ubicazione area
via Due Palazzi

Dati Catastali
Foglio 007, Particella 676

Proprietà
Comune di Padova

Superficie
315 mq

Unità Urbana
20 Ponterotto

Consulta
6B

Uso
parcheggio

Finitura superficiale
conglomerato bituminoso

Note
area parcheggio

Possibili Interventi (vedi abaco)
3,4

Altro uso
nessun altro uso



Estratto Patrimonio

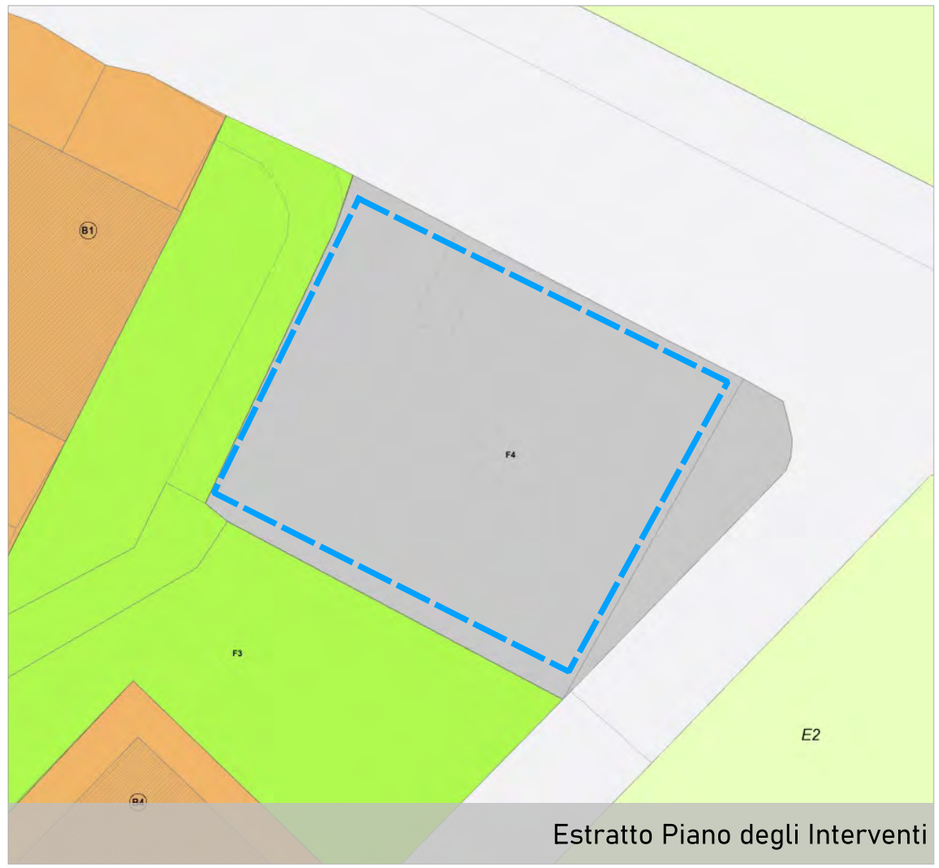

Estratto Piano degli Interventi

COMUNE DI PADOVA
Settore Urbanistica e Servizi Catastali

Masterplan di ripristino del suolo e della natura urbana

Individuazione aree

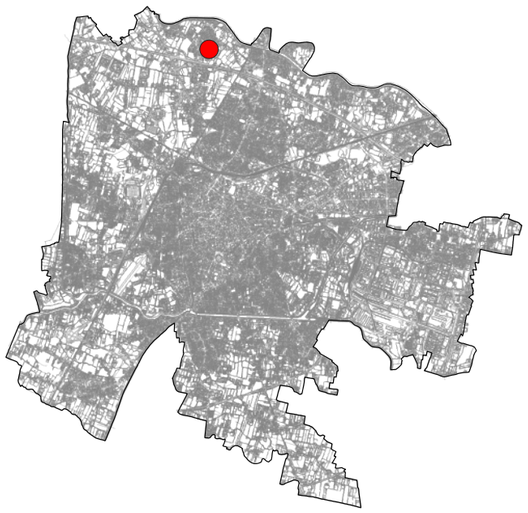

Scheda n. **335**

Ubicazione area
via della Salutare

Dati Catastali
Foglio 004, Particella 693

Proprietà
Comune di Padova

Superficie
518 mq

Unità Urbana
22 Altichiero

Consulta
6B

Uso
relitto stradale

Finitura superficiale
conglomerato bituminoso

Note
accessi da rivedere

Possibili Interventi (vedi abaco)
2,3,4

Altro uso
nessun altro uso



Estratto Ortofoto



Estratto Ortofoto



Estratto Patrimonio



Estratto Piano degli Interventi

COMUNE DI PADOVA
Settore Urbanistica e Servizi Catastali

Masterplan di ripristino del suolo e della natura urbana

Individuazione aree

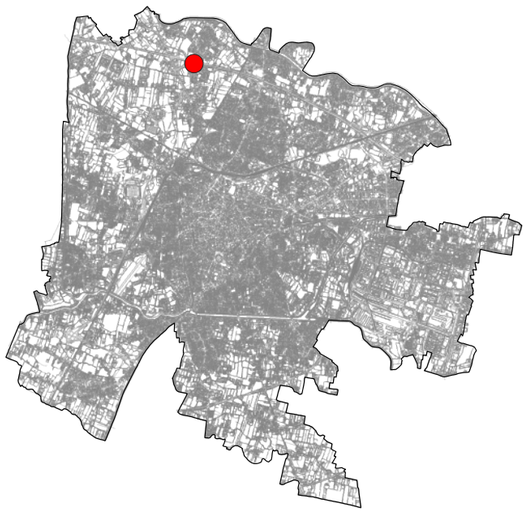

Scheda n. **336**

Ubicazione area
via Ronchi Bassi

Dati Catastali
Foglio 006, Particella -

Proprietà
Comune di Padova

Superficie
286 mq

Unità Urbana
22 Altichiero

Consulta
6B

Uso
relitto stradale

Finitura superficiale
conglomerato bituminoso

Note

Possibili Interventi (vedi abaco)
1

Altro uso
nessun altro uso

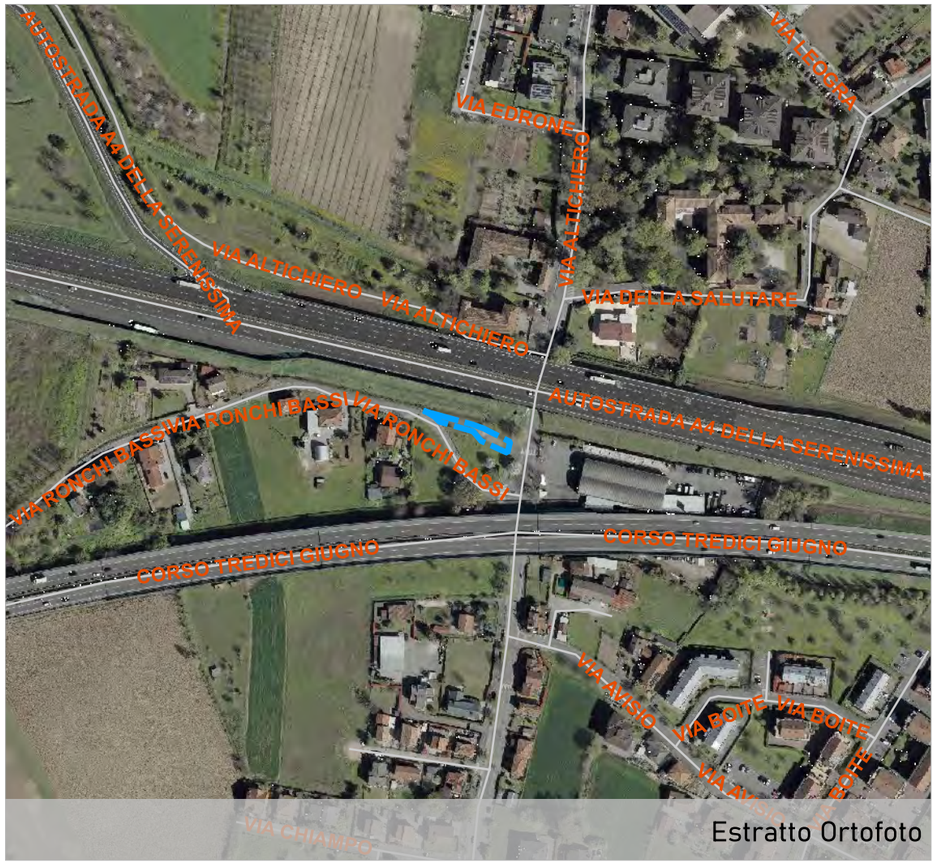

Estratto Ortofoto

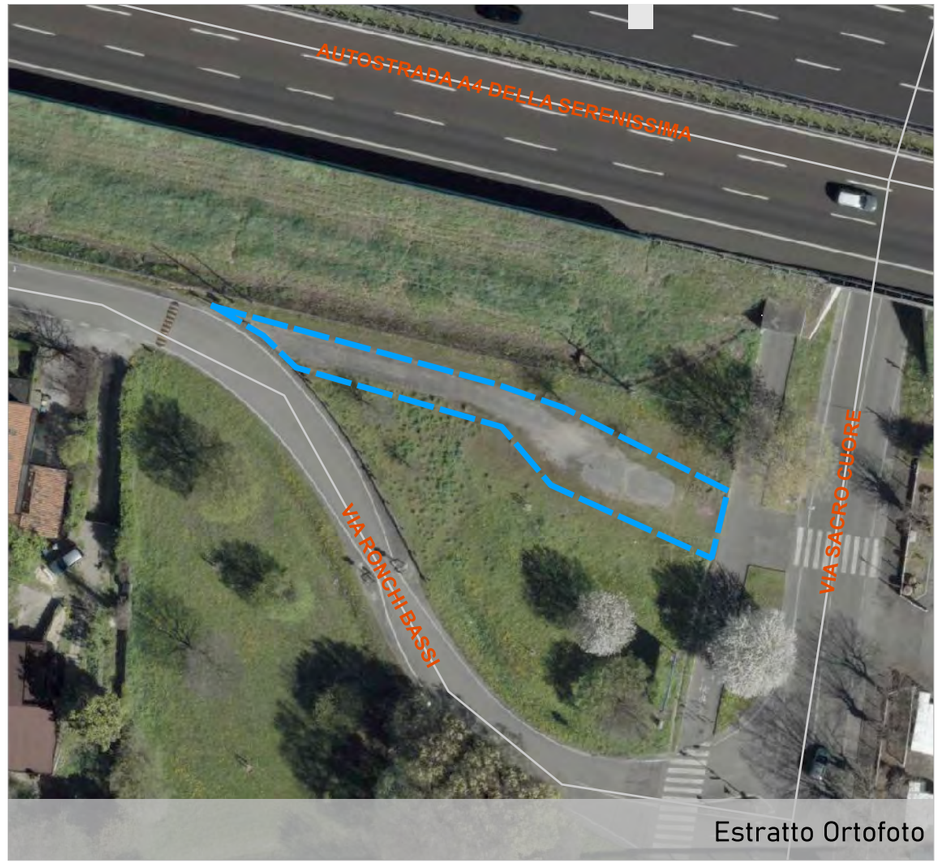

Estratto Ortofoto

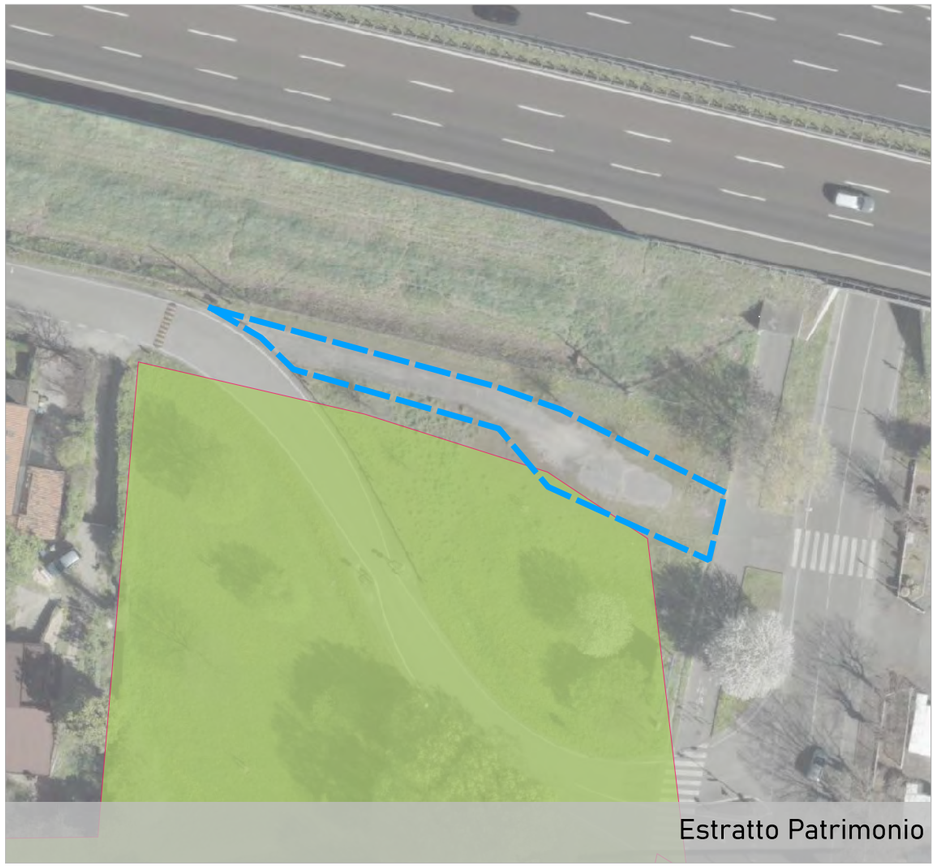
Estratto Patrimonio

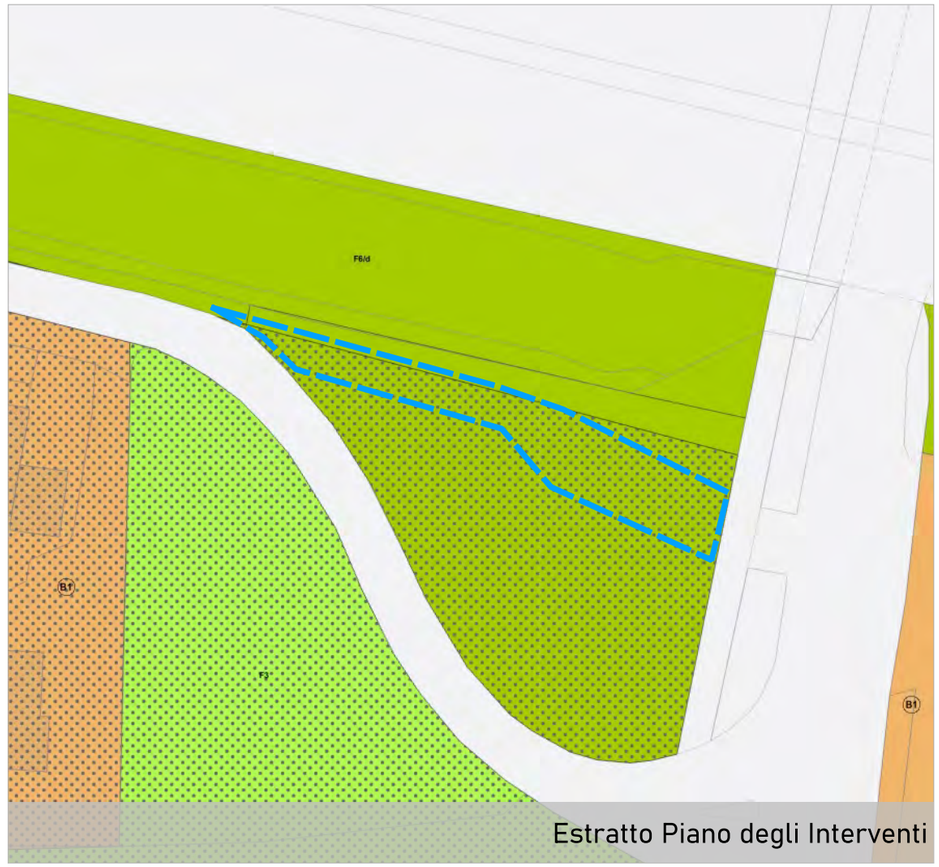

Estratto Piano degli Interventi

COMUNE DI PADOVA
Settore Urbanistica e Servizi Catastali

Masterplan di ripristino del suolo e della natura urbana

Individuazione aree

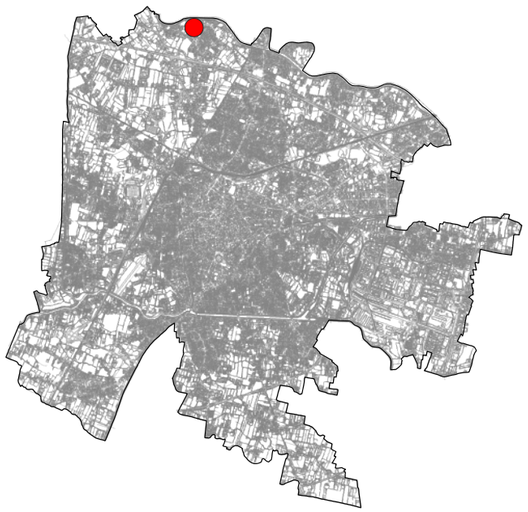

Scheda n. **362**

Ubicazione area
via Beato Arnaldo da Limena

Dati Catastali
Foglio 004, Particella 778

Proprietà
Comune di Padova

Superficie
2450 mq

Unità Urbana
22 Altichiero

Consulta
6B

Uso
parcheggio

Finitura superficiale
da verificare

Note
area parcheggio Valsugana Rugby

Possibili Interventi (vedi abaco)
2,3,4

Altro uso
nessun altro uso



Estratto Ortofoto



Estratto Ortofoto



Estratto Patrimonio



Estratto Piano degli Interventi

COMUNE DI PADOVA
Settore Urbanistica e Servizi Catastali

Masterplan di ripristino del suolo e della natura urbana

Individuazione aree

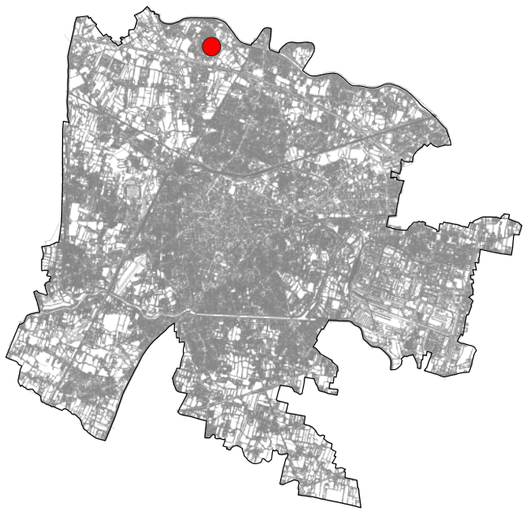

Scheda n. **383**

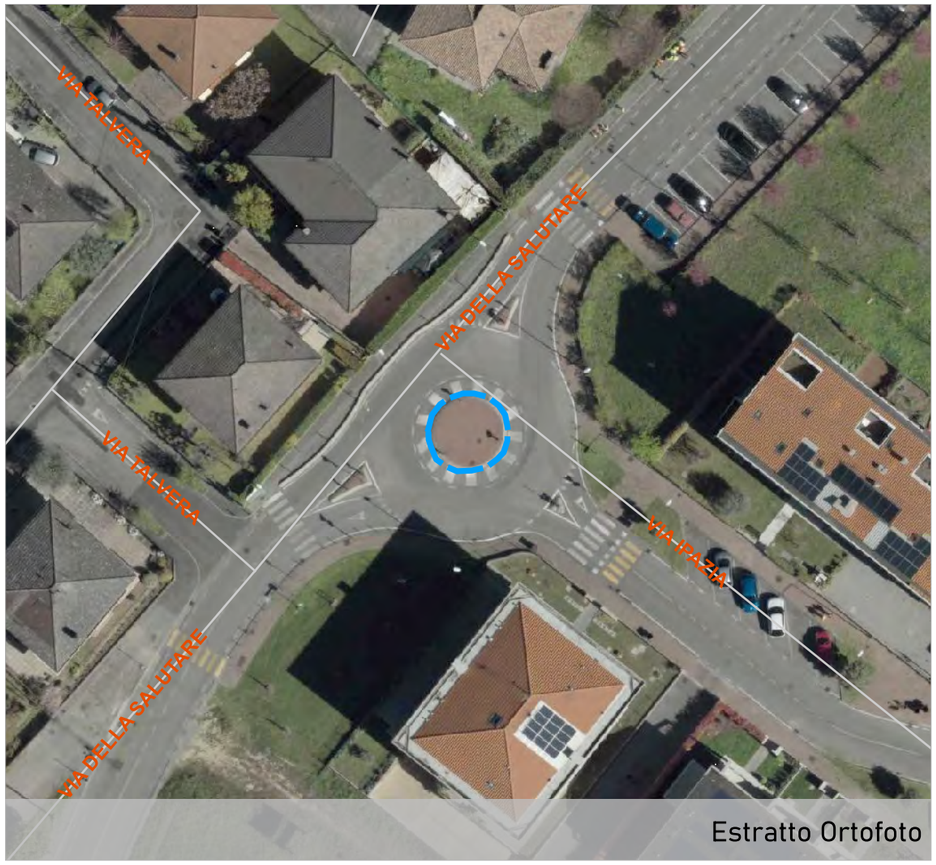

Estratto Ortofoto

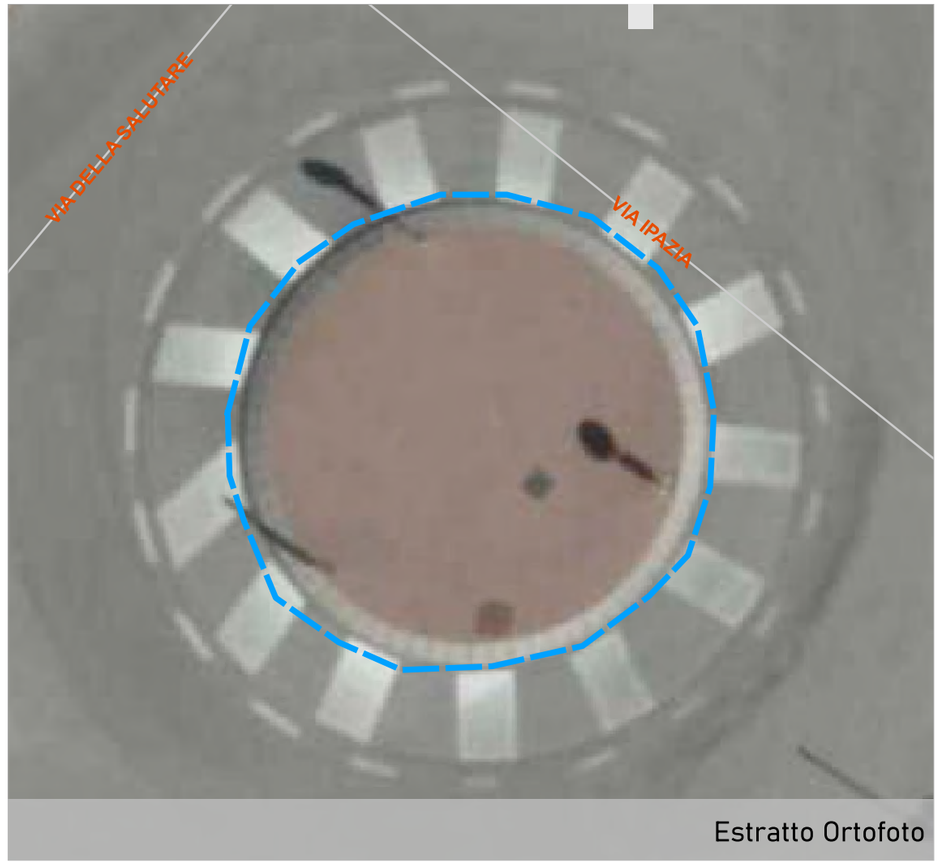

Estratto Ortofoto

Ubicazione area
via Ipazia

Dati Catastali
Foglio 004, Particella 1435-699

Proprietà
Comune di Padova

Superficie
58 mq

Unità Urbana
22 Altichiero

Consulta
6B

Uso
viabilita

Finitura superficiale
masselli autobloccanti

Note
rotatoria

Possibili Interventi (vedi abaco)
3,4

Altro uso
nessun altro uso

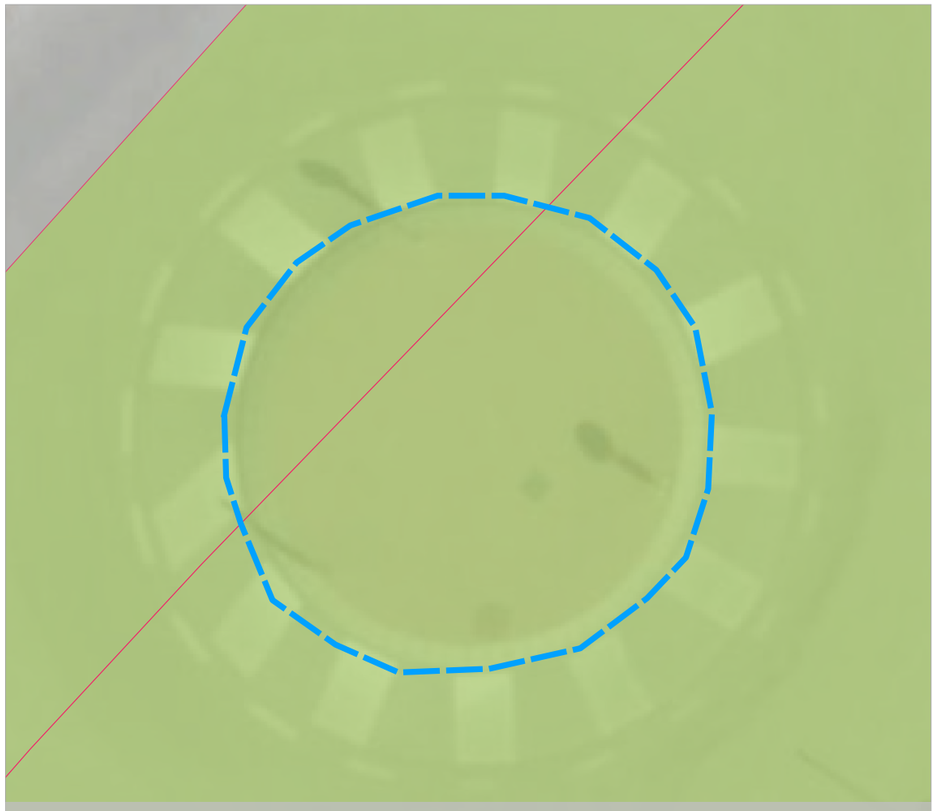

Estratto Patrimonio

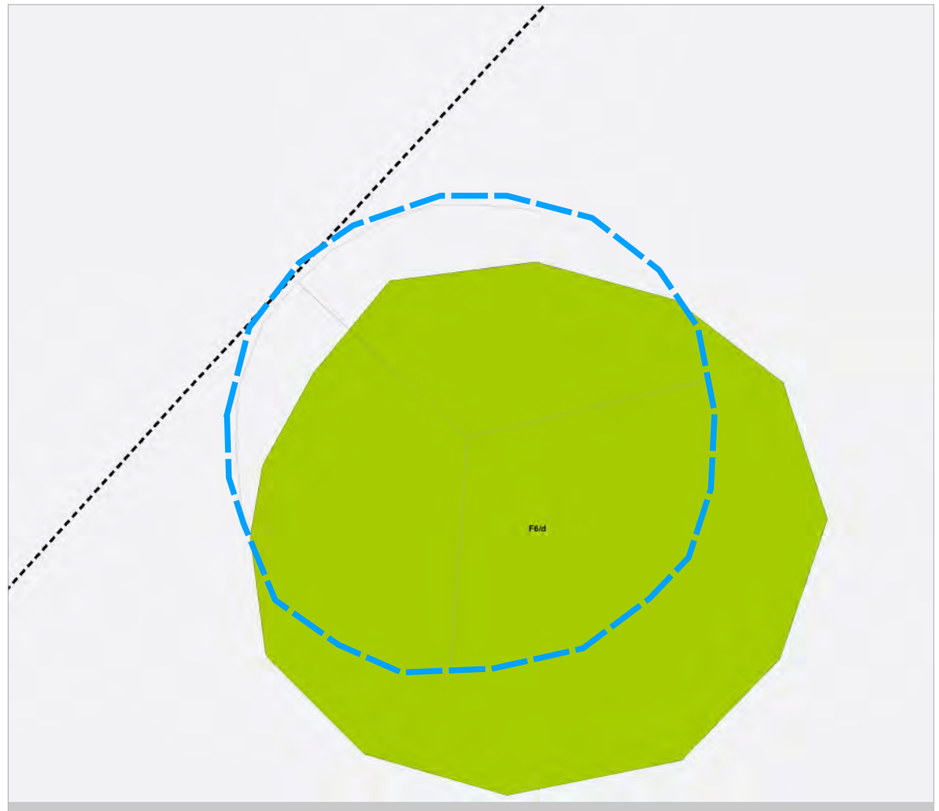

Estratto Piano degli Interventi

COMUNE DI PADOVA
Settore Urbanistica e Servizi Catastali

Masterplan di ripristino del suolo e della natura urbana

Individuazione aree

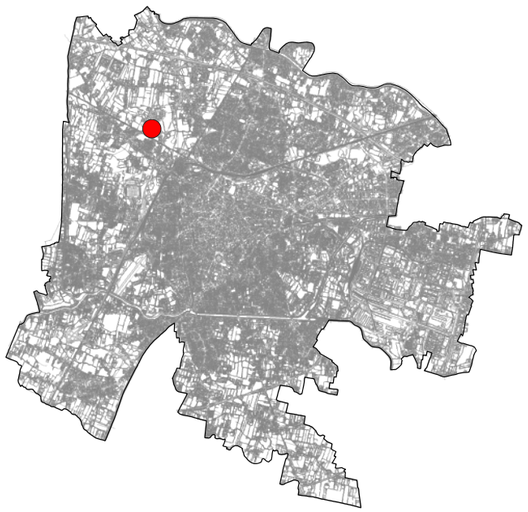

Scheda n. **389**



Estratto Ortofoto

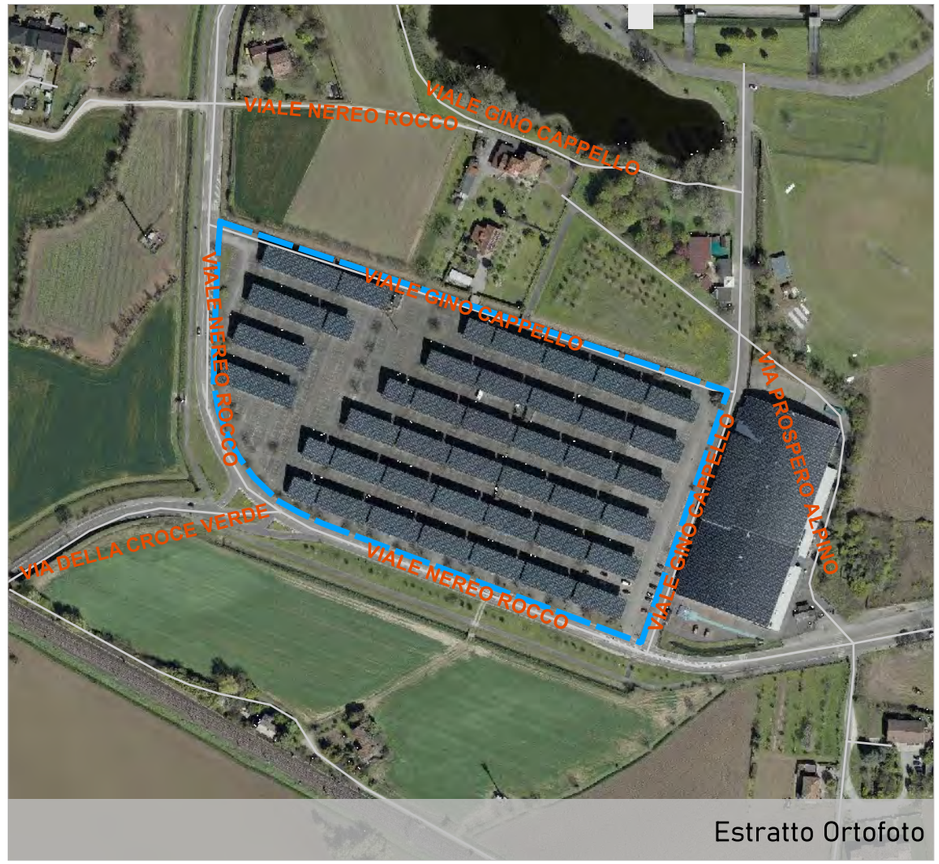

Estratto Ortofoto

Ubicazione area
viale Gino Cappello

Dati Catastali
Foglio 037, Particella
143-193-195-197-199-201-221-300-321-332-422-631

Proprietà
Comune di Padova

Superficie
41931 mq

Unità Urbana
21 Sacro Cuore

Consulta
6B

Uso
parcheggio

Finitura superficiale
tettoie fotovoltaiche-conglomerato bituminoso

Note
area parcheggio stadio Euganeo-Palaindoor

Possibili Interventi (vedi abaco)
2,3,4

Altro uso
nessun altro uso



Estratto Patrimonio

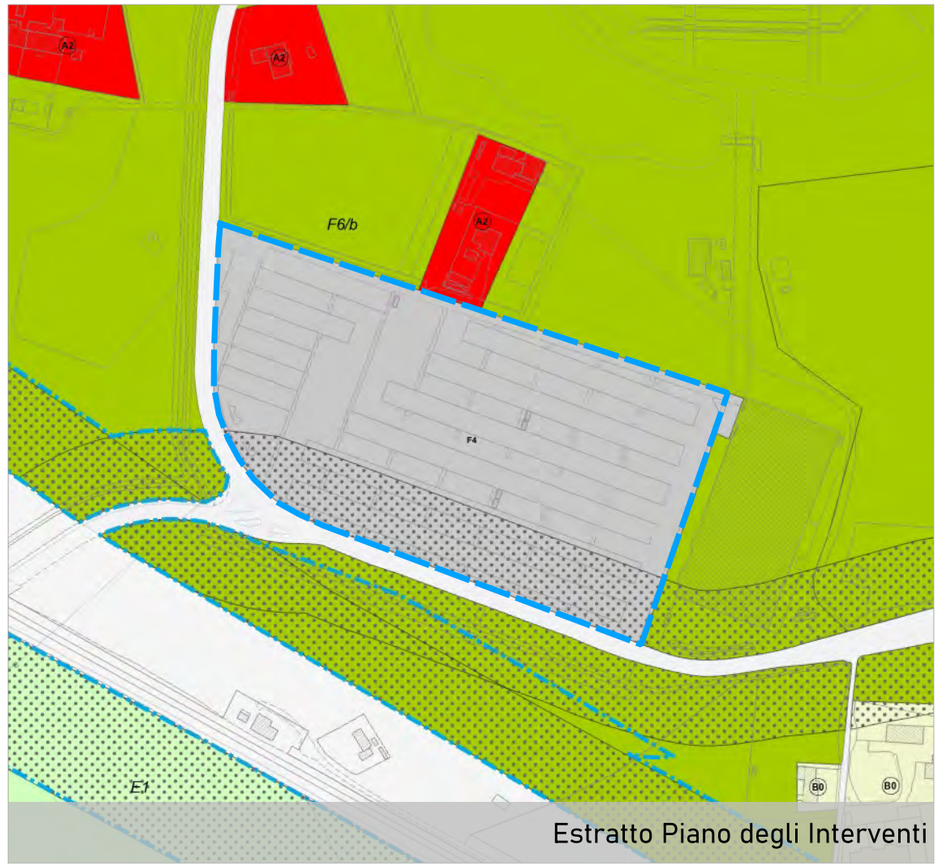

Estratto Piano degli Interventi

COMUNE DI PADOVA
Settore Urbanistica e Servizi Catastali

Masterplan di ripristino del suolo e della natura urbana

Individuazione aree

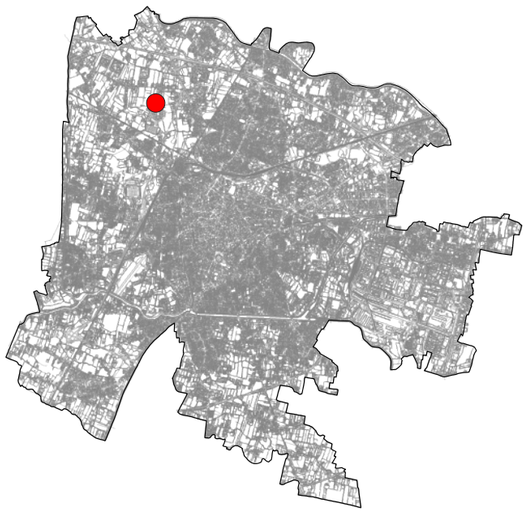

Scheda n. **390**

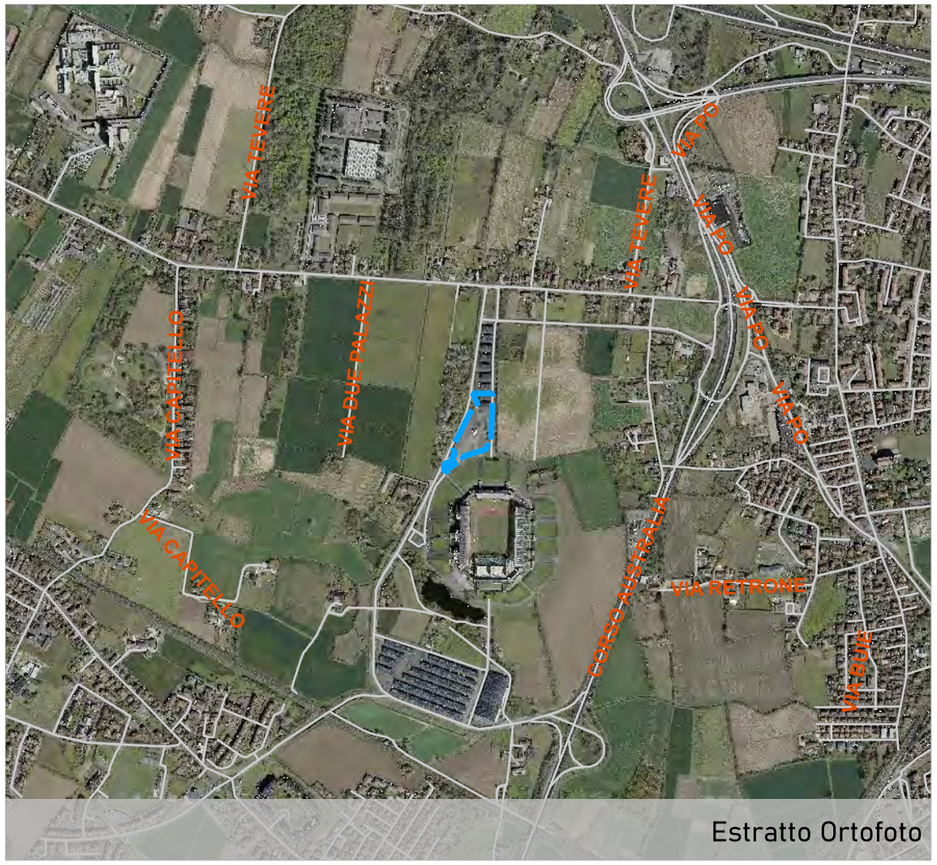

Estratto Ortofoto



Estratto Ortofoto

Ubicazione area
viale Nereo Rocco

Dati Catastali
Foglio 019, Particella 750

Proprietà
Comune di Padova

Superficie
12284 mq

Unità Urbana
21 Sacro Cuore

Consulta
6B

Uso
parcheggio

Finitura superficiale
conglomerato bituminoso

Note
area parcheggio stadio Euganeo

Possibili Interventi (vedi abaco)
2,3,4

Altro uso
Sherwood Festival-da metà giugno a metà luglio


Estratto Patrimonio



Estratto Piano degli Interventi

COMUNE DI PADOVA
Settore Urbanistica e Servizi Catastali

Masterplan di ripristino del suolo e della natura urbana

Individuazione aree

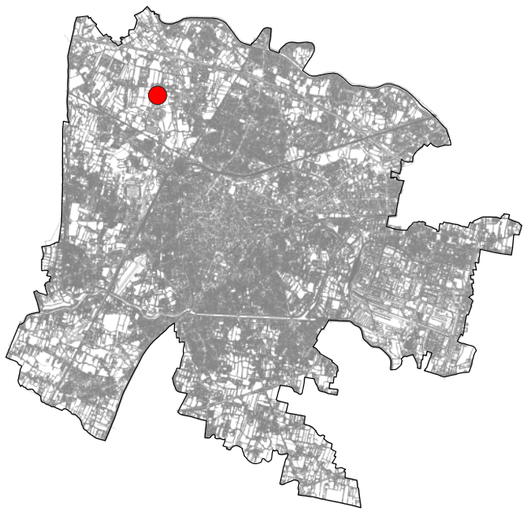

Scheda n. **391**

Ubicazione area
viale del Calcio

Dati Catastali
Foglio 019, Particella 748

Proprietà
Comune di Padova

Superficie
6388 mq

Unità Urbana
21 Sacro Cuore

Consulta
6B

Uso
parcheggio

Finitura superficiale
tettoie fotovoltaiche-conglomerato bituminoso

Note
area parcheggio stadio Euganeo

Possibili Interventi (vedi abaco)
2,3,4

Altro uso
nessun altro uso

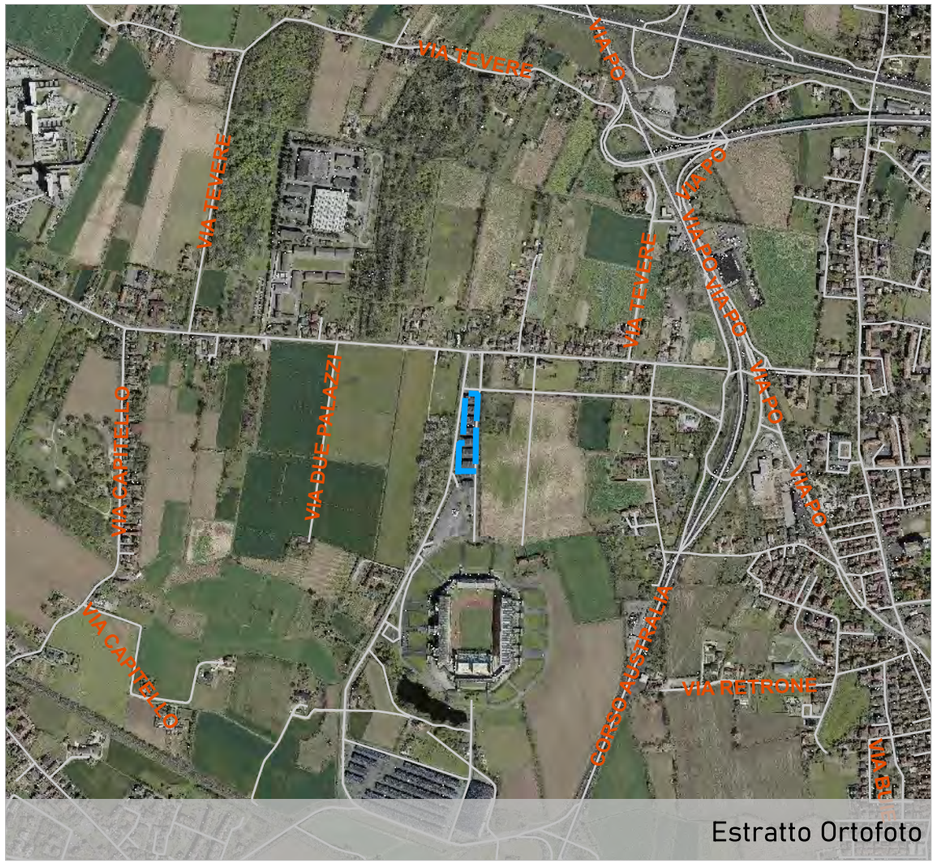

Estratto Ortofoto



Estratto Ortofoto


Estratto Patrimonio



Estratto Piano degli Interventi

COMUNE DI PADOVA
Settore Urbanistica e Servizi Catastali

Masterplan di ripristino del suolo e della natura urbana

Individuazione aree

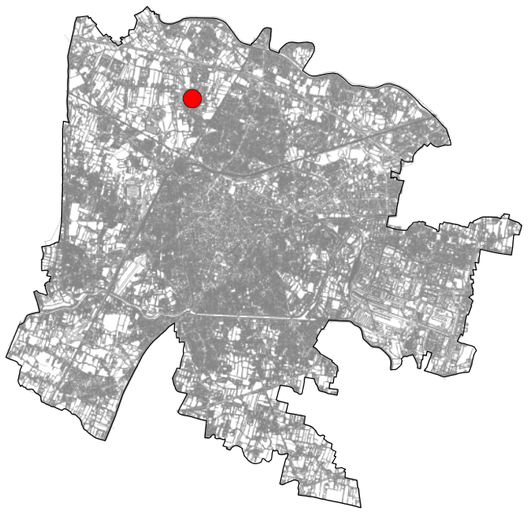

Scheda n. **394**

Ubicazione area
via Astichello

Dati Catastali
Foglio 010, Particella 284

Proprietà
Comune di Padova

Superficie
1729 mq

Unità Urbana
21 Sacro Cuore

Consulta
6B

Uso
parcheggio

Finitura superficiale
autobloccanti grigliato erboso

Note
area parcheggio

Possibili Interventi (vedi abaco)
3,4

Altro uso
mercato settimanale



Estratto Ortofoto



Estratto Ortofoto



Estratto Patrimonio

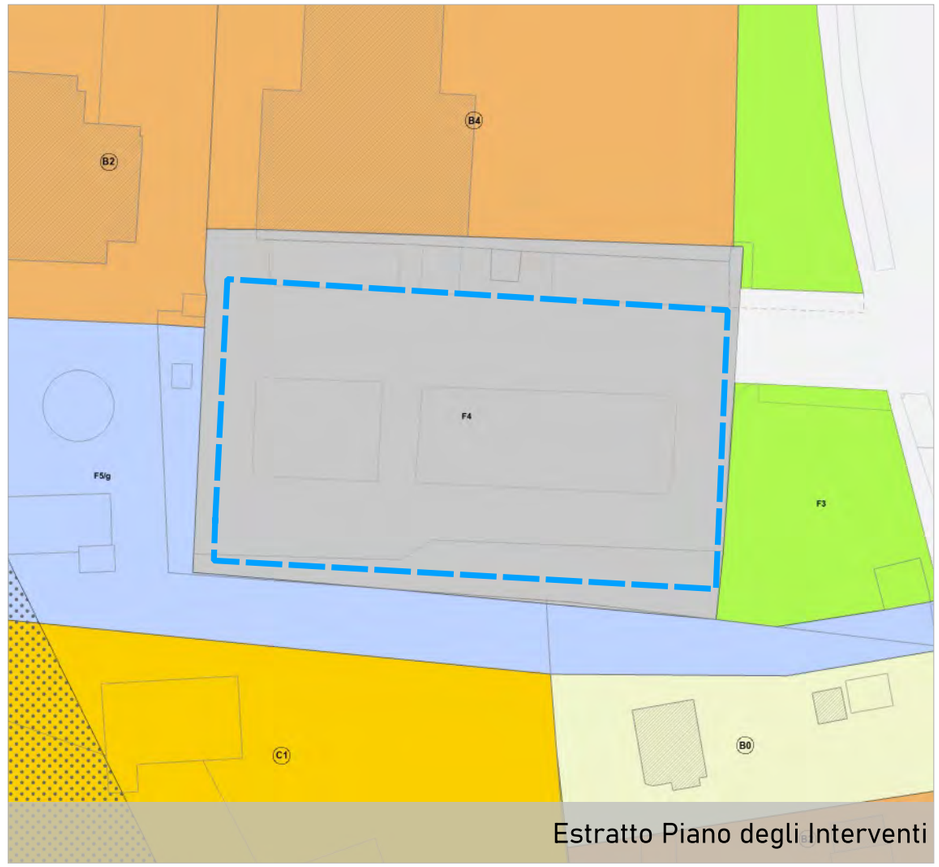

Estratto Piano degli Interventi

COMUNE DI PADOVA
Settore Urbanistica e Servizi Catastali

Masterplan di ripristino del suolo e della natura urbana

Individuazione aree

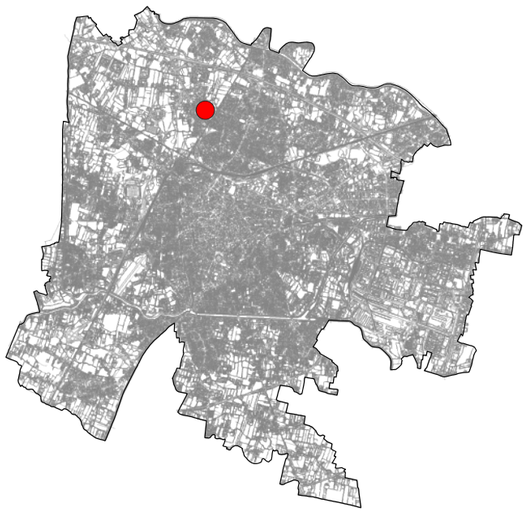

Scheda n. **398**

Ubicazione area
via Natisone

Dati Catastali
Foglio 021, Particella 473

Proprietà
Comune di Padova

Superficie
294 mq

Unità Urbana
21 Sacro Cuore

Consulta
6B

Uso
viabilita

Finitura superficiale
conglomerato bituminoso

Note
allargamento stradale

Possibili Interventi (vedi abaco)
1

Altro uso
nessun altro uso

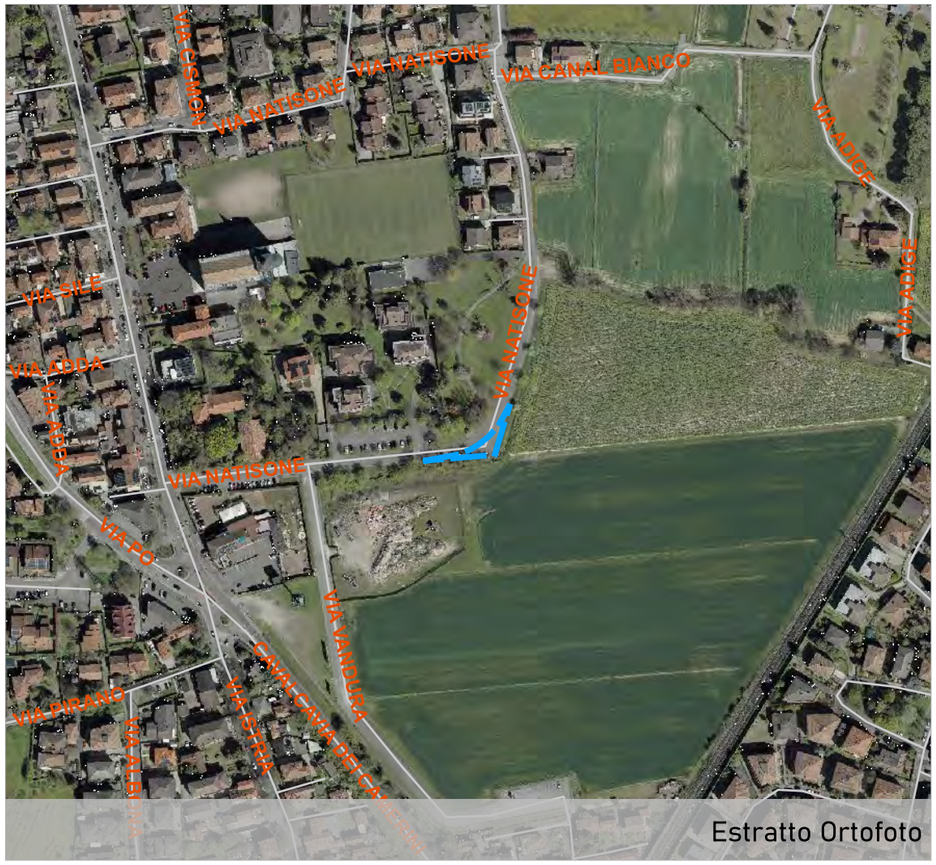

Estratto Ortofoto

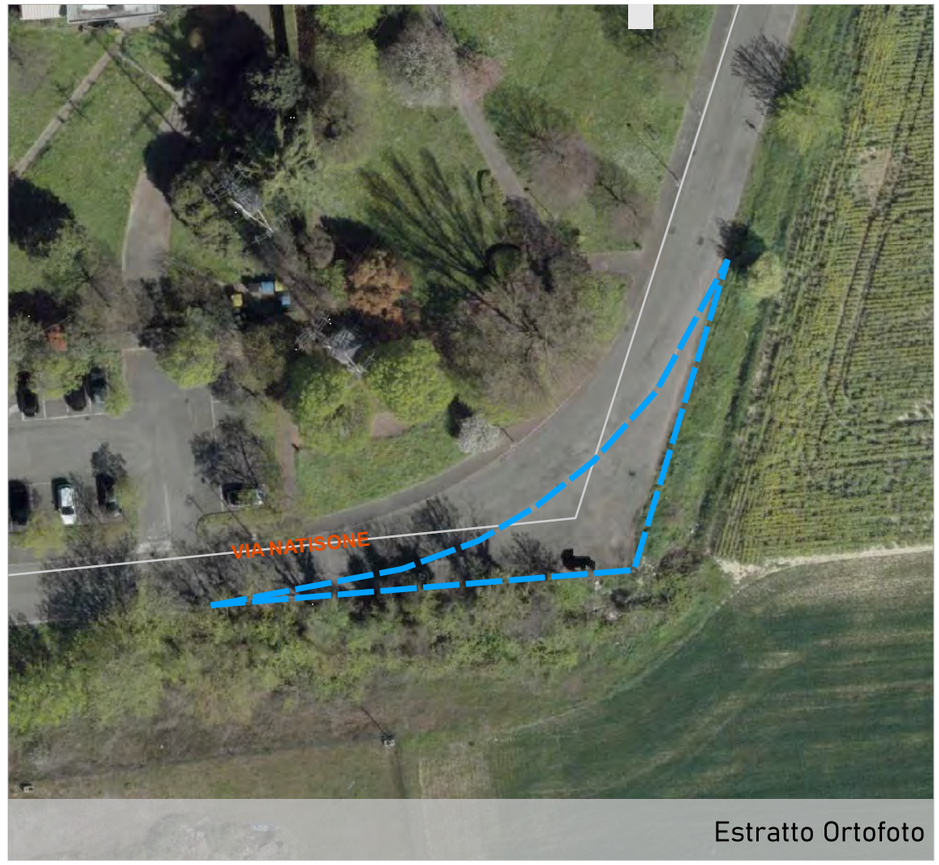

Estratto Ortofoto


Estratto Patrimonio



Estratto Piano degli Interventi

COMUNE DI PADOVA
Settore Urbanistica e Servizi Catastali

Masterplan di ripristino del suolo e della natura urbana

Individuazione aree

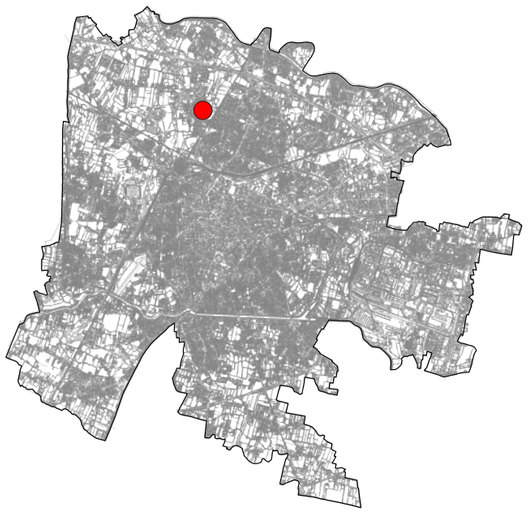

Scheda n. **399**

Ubicazione area
via Natisone

Dati Catastali
Foglio 021, Particella 479-484

Proprietà
Comune di Padova

Superficie
757 mq

Unità Urbana
21 Sacro Cuore

Consulta
6B

Uso
parcheggio

Finitura superficiale
conglomerato bituminoso

Note
area parcheggio

Possibili Interventi (vedi abaco)
2,3,4

Altro uso
nessun altro uso



Estratto Ortofoto



Estratto Ortofoto



Estratto Patrimonio

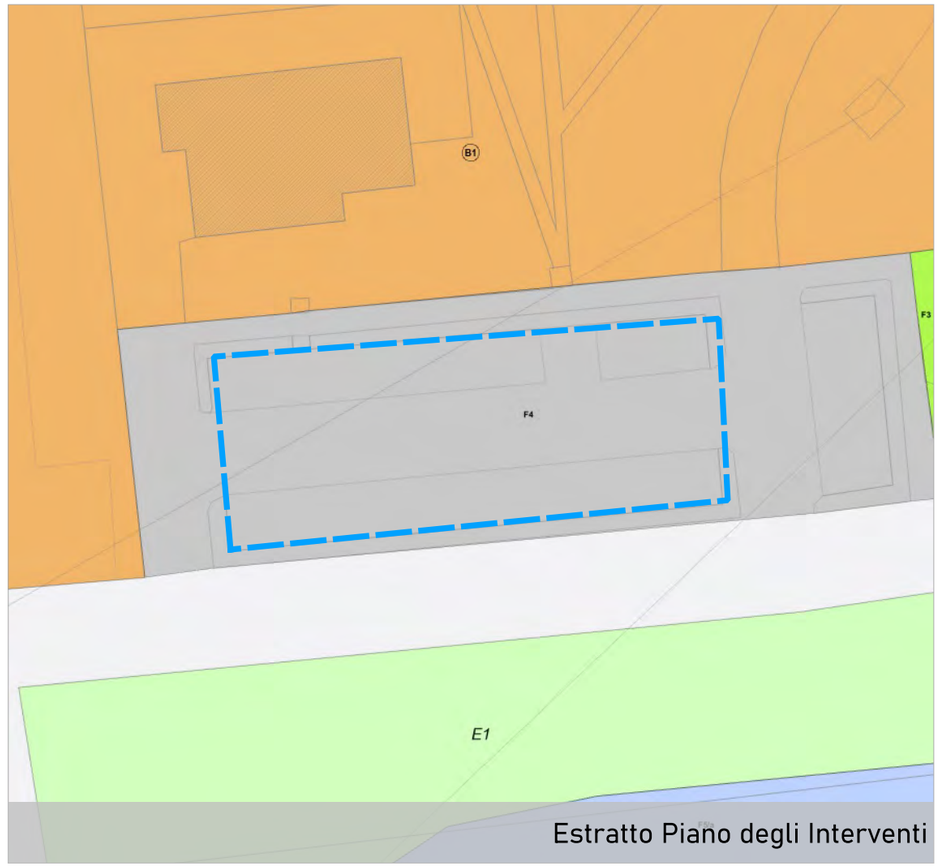

Estratto Piano degli Interventi

COMUNE DI PADOVA
Settore Urbanistica e Servizi Catastali

Masterplan di ripristino del suolo e della natura urbana

Individuazione aree

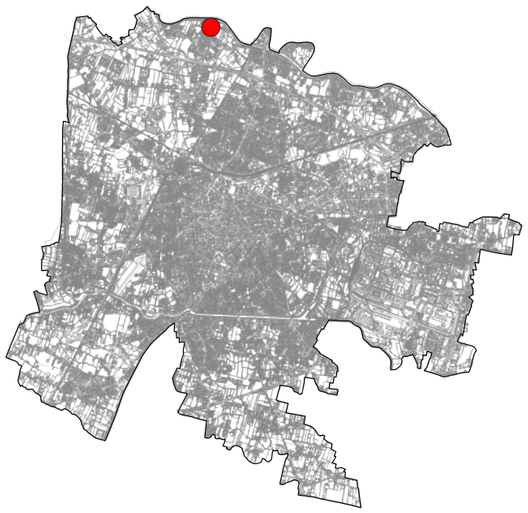

Scheda n. **401**

Ubicazione area
via Orolo

Dati Catastali
Foglio 004, Particella 530

Proprietà
Comune di Padova

Superficie
71 mq

Unità Urbana
22 Altichiero

Consulta
6B

Uso
parcheggio

Finitura superficiale
conglomerato bituminoso

Note
area parcheggio

Possibili Interventi (vedi abaco)
1,2,3,4

Altro uso
nessun altro uso



Estratto Ortofoto



Estratto Ortofoto


Estratto Patrimonio

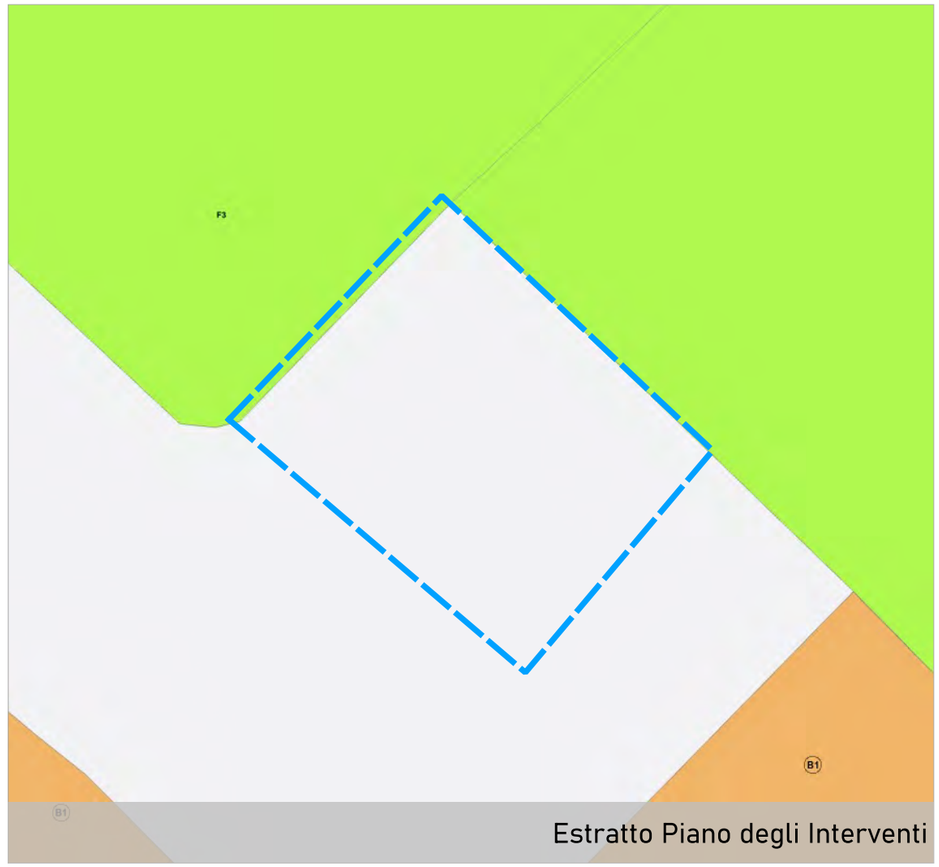

Estratto Piano degli Interventi