ATLANTE DELLE AREE

Consulta 5B

Sacra Famiglia · Palestro · Porta Trento

Opportunità di depavimentazione e deimpermeabilizzazione

Questo “atlante” raccoglie una serie di aree potenzialmente interessate da interventi di depavimentazione e deimpermeabilizzazione.
Non rappresenta un piano definitivo degli interventi da realizzare, ma uno strumento esplorativo per individuare le opportunità di trasformazione del territorio e orientare le successive valutazioni e scelte progettuali.

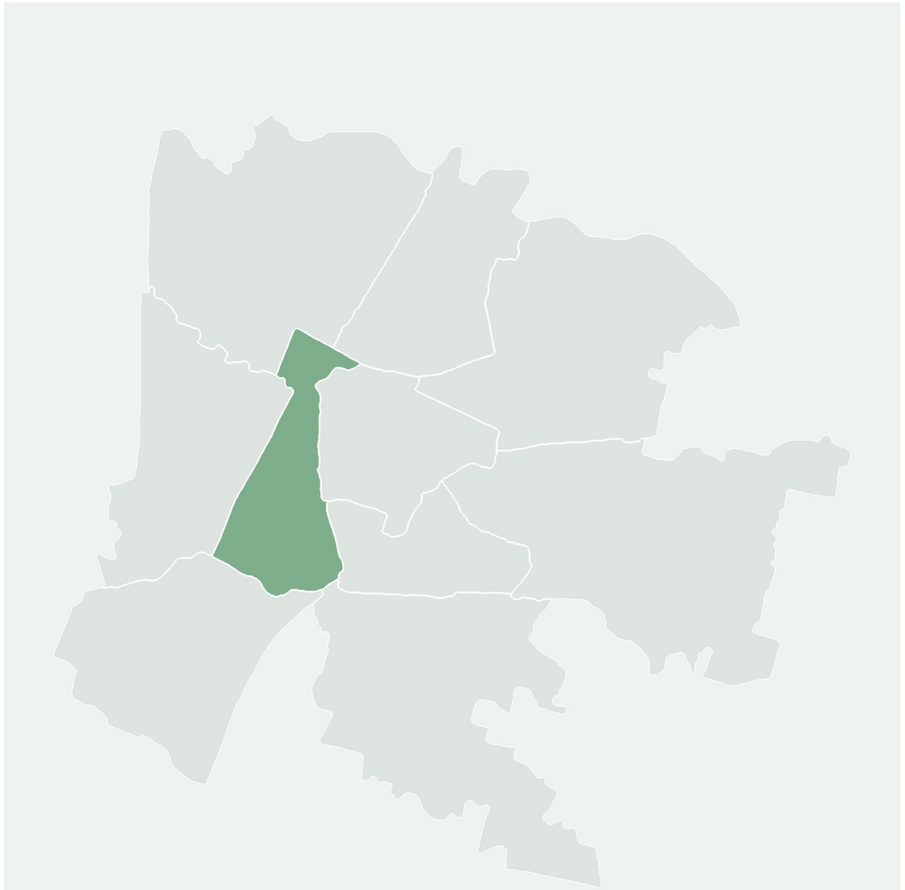

Interventi ipotizzabili

1. Depavimentazione totale
2. Depavimentazione parziale
3. SuDS (drenaggio urbano sostenibile)
4. Arredo urbano (ombreggiature artificiale, verde pensile, colorazione superficie...)

COMUNE DI PADOVA
Settore Urbanistica e Servizi Catastali

Masterplan di ripristino del suolo e della natura urbana

Individuazione aree

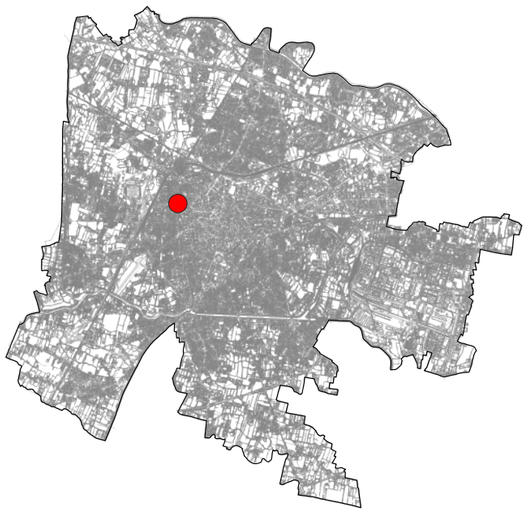

Scheda n. 1

Ubicazione area
via Volturno

Dati Catastali
Foglio 084, Particella 829

Proprietà
Comune di Padova

Superficie
470 mq

Unità Urbana
3 San Giuseppe

Consulta
5B

Uso
parcheggio

Finitura superficiale
conglomerato bituminoso

Note
area parcheggio

Possibili Interventi (vedi abaco)
3,4

Altro uso
nessun altro uso

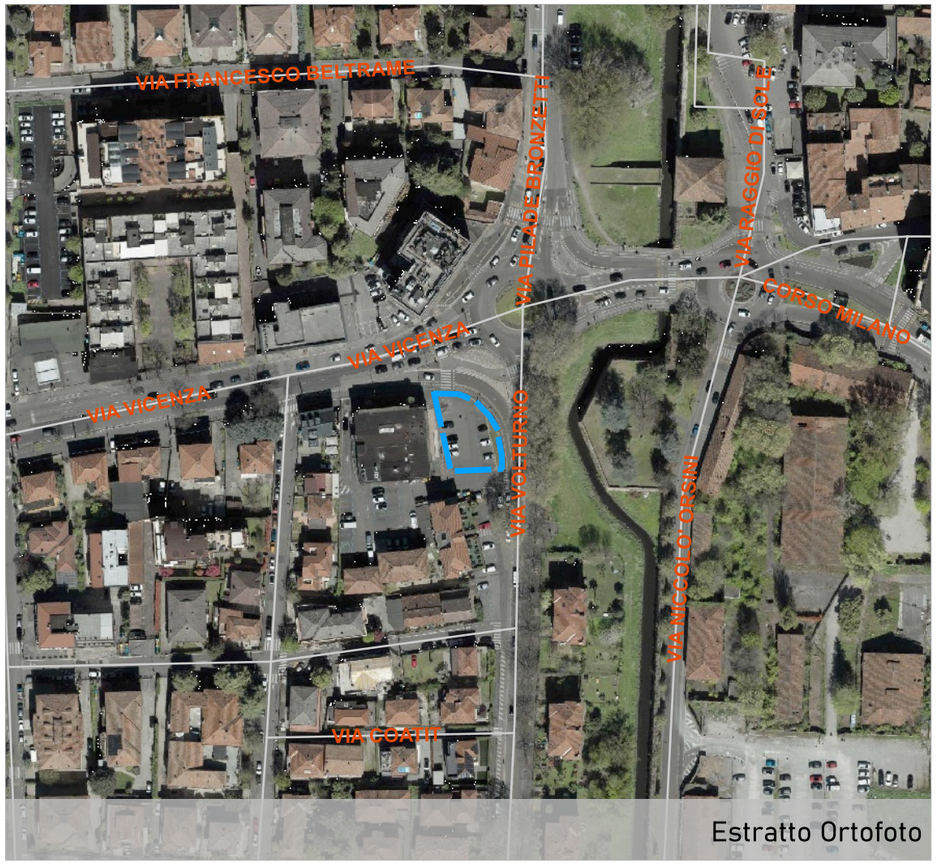

Estratto Ortofoto



Estratto Ortofoto


Estratto Patrimonio

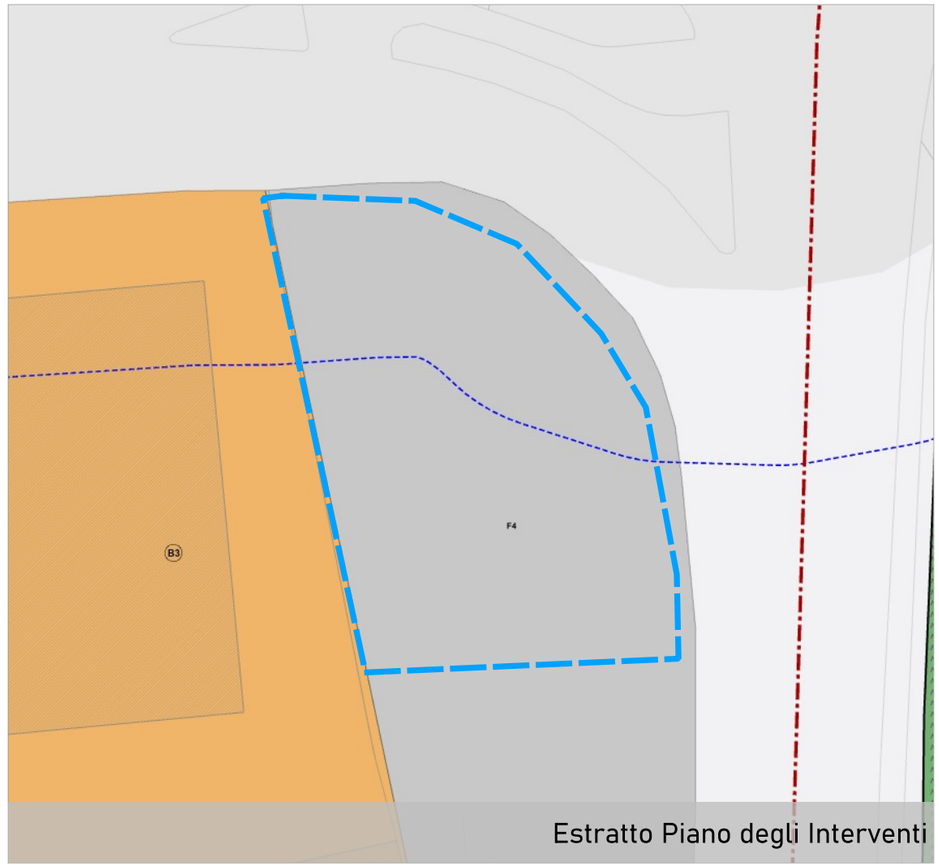

Estratto Piano degli Interventi

COMUNE DI PADOVA
Settore Urbanistica e Servizi Catastali

Masterplan di ripristino del suolo e della natura urbana

Individuazione aree

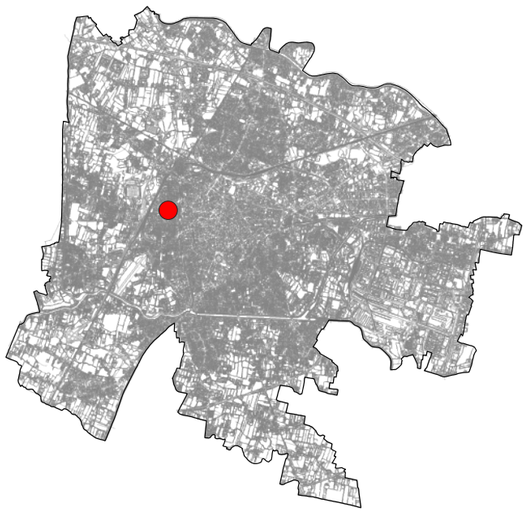

Scheda n. **2**

Ubicazione area
via delle Melette

Dati Catastali
Foglio 085, Particella 322

Proprietà
Comune di Padova

Superficie
329 mq

Unità Urbana
3 San Giuseppe

Consulta
5B

Uso
parcheggio

Finitura superficiale
conglomerato bituminoso

Note
parcheggio a pettine

Possibili Interventi (vedi abaco)
2,3,4

Altro uso
nessun altro uso



Estratto Ortofoto



Estratto Ortofoto

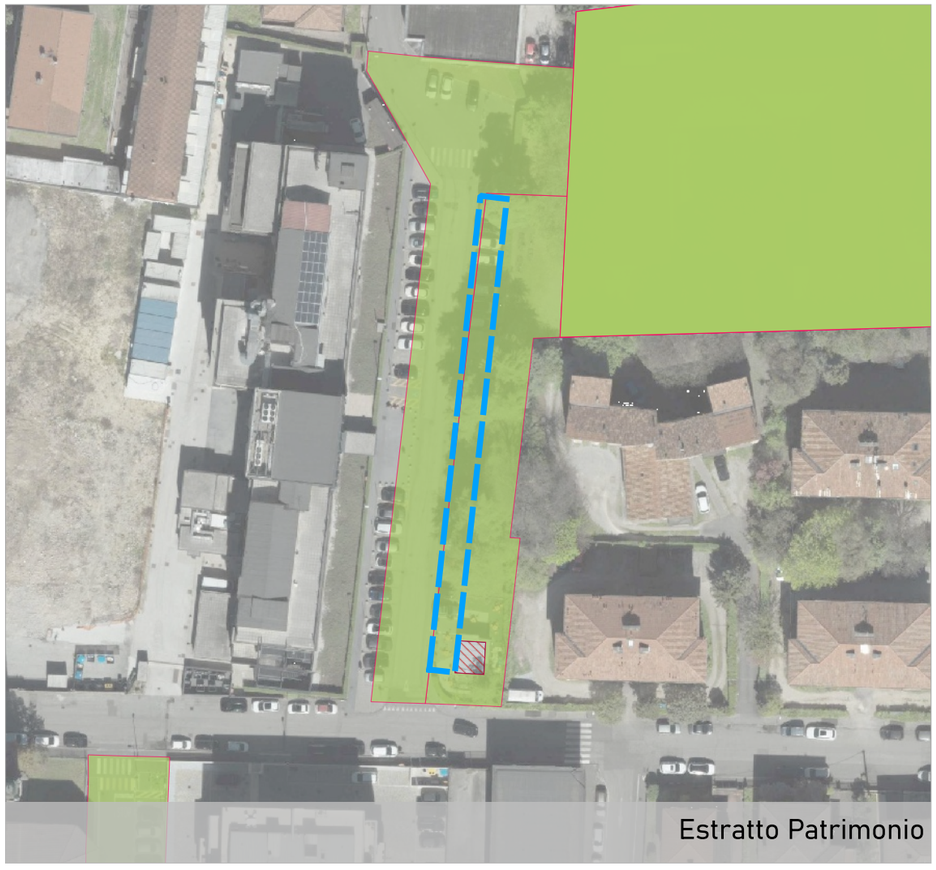
Estratto Patrimonio

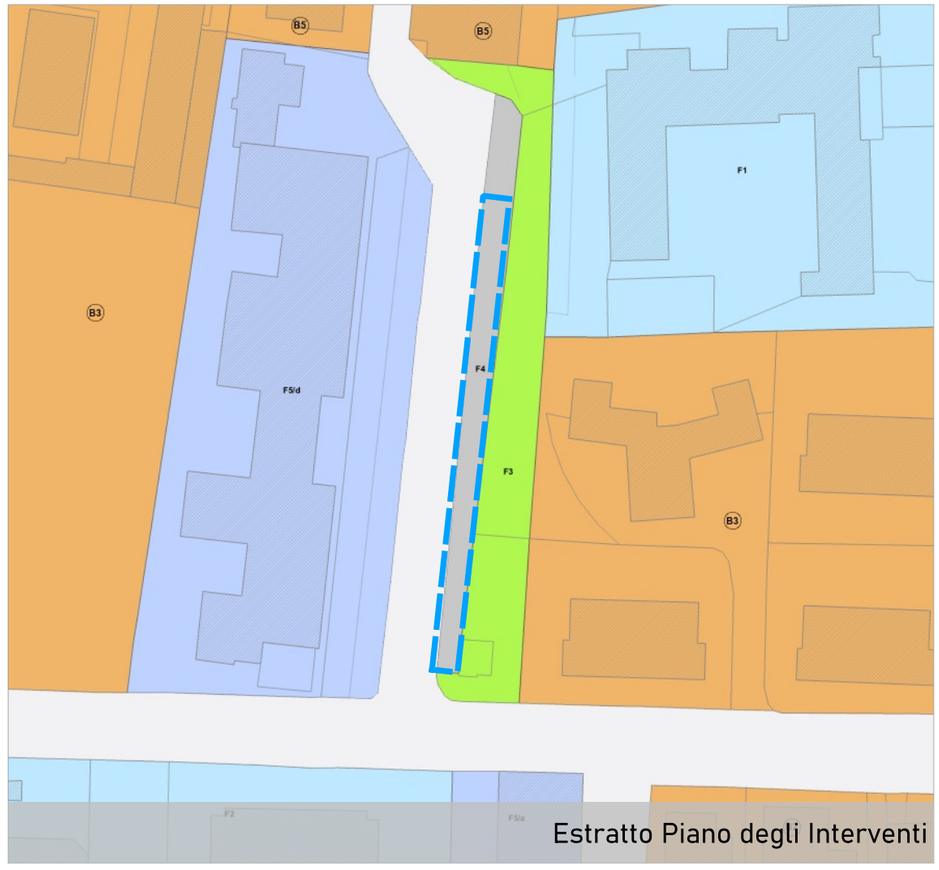

Estratto Piano degli Interventi

COMUNE DI PADOVA
Settore Urbanistica e Servizi Catastali

Masterplan di ripristino del suolo e della natura urbana

Individuazione aree

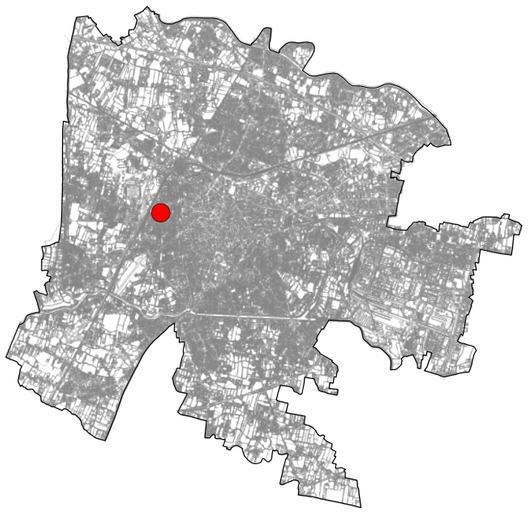

Scheda n. 3

Ubicazione area
via Monte Cengio

Dati Catastali
Foglio 085, Particella -

Proprietà
Comune di Padova

Superficie
444 mq

Unità Urbana
3 San Giuseppe

Consulta
5B

Uso
parcheggio

Finitura superficiale
conglomerato bituminoso

Note
parcheggio a pettine

Possibili Interventi (vedi abaco)
2,3,4

Altro uso
nessun altro uso



Estratto Ortofoto



Estratto Ortofoto


Estratto Patrimonio

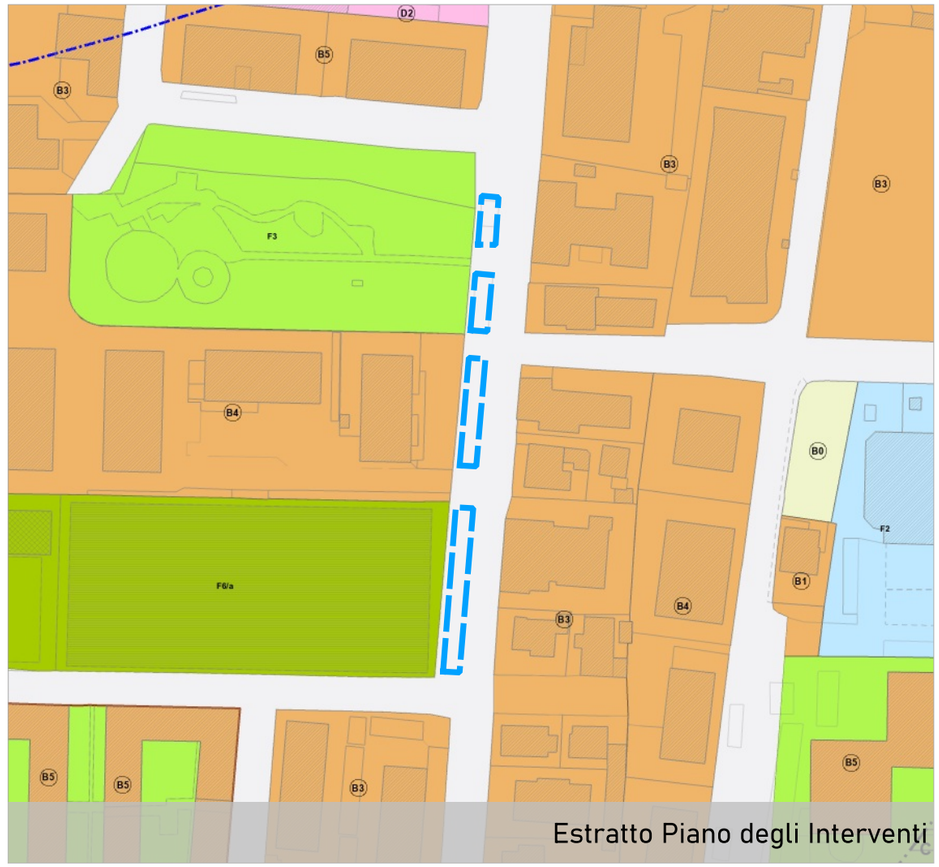

Estratto Piano degli Interventi

COMUNE DI PADOVA
Settore Urbanistica e Servizi Catastali

Masterplan di ripristino del suolo e della natura urbana

Individuazione aree

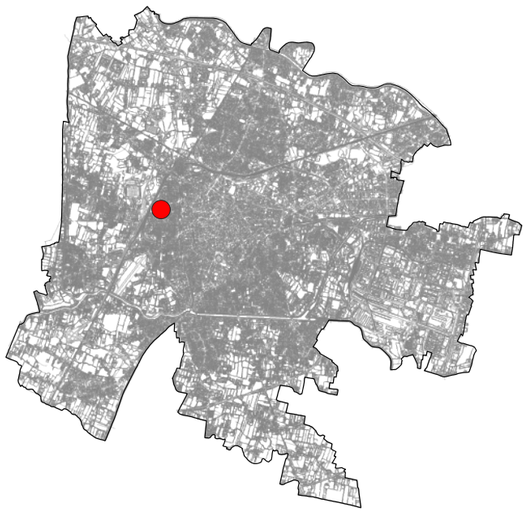

Scheda n. 4



Estratto Ortofoto



Estratto Ortofoto

Ubicazione area
via Monte Cengio

Dati Catastali
Foglio 085, Particella -

Proprietà
Comune di Padova

Superficie
91 mq

Unità Urbana
3 San Giuseppe

Consulta
5B

Uso
viabilita

Finitura superficiale
conglomerato bituminoso

Note
isola spartitraffico

Possibili Interventi (vedi abaco)
1,3,4

Altro uso
nessun altro uso



Estratto Patrimonio

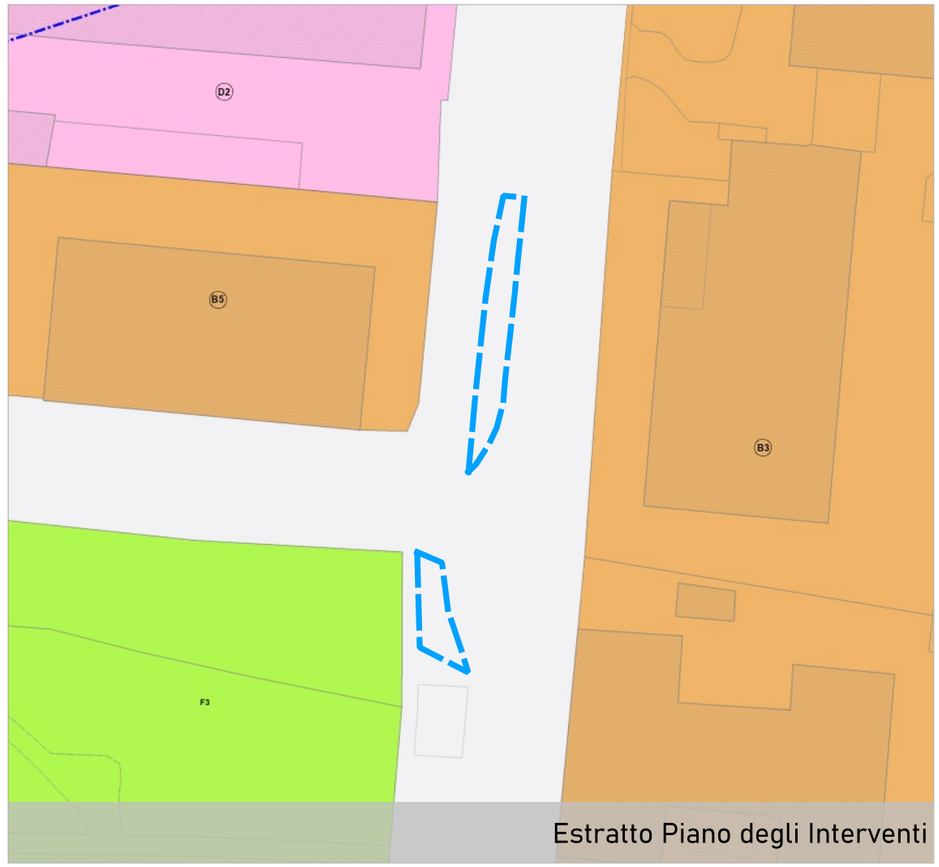

Estratto Piano degli Interventi

COMUNE DI PADOVA
Settore Urbanistica e Servizi Catastali

Masterplan di ripristino del suolo e della natura urbana

Individuazione aree

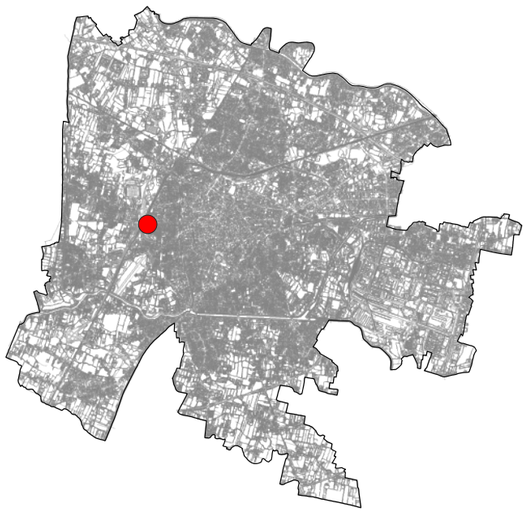

Scheda n. 5

Ubicazione area
via Palestro

Dati Catastali
Foglio 099, Particella 429-434

Proprietà
Comune di Padova

Superficie
440 mq

Unità Urbana
3 San Giuseppe

Consulta
5B

Uso
parcheggio

Finitura superficiale
conglomerato bituminoso

Note
parcheggio a pettine

Possibili Interventi (vedi abaco)
2,3,4

Altro uso
nessun altro uso

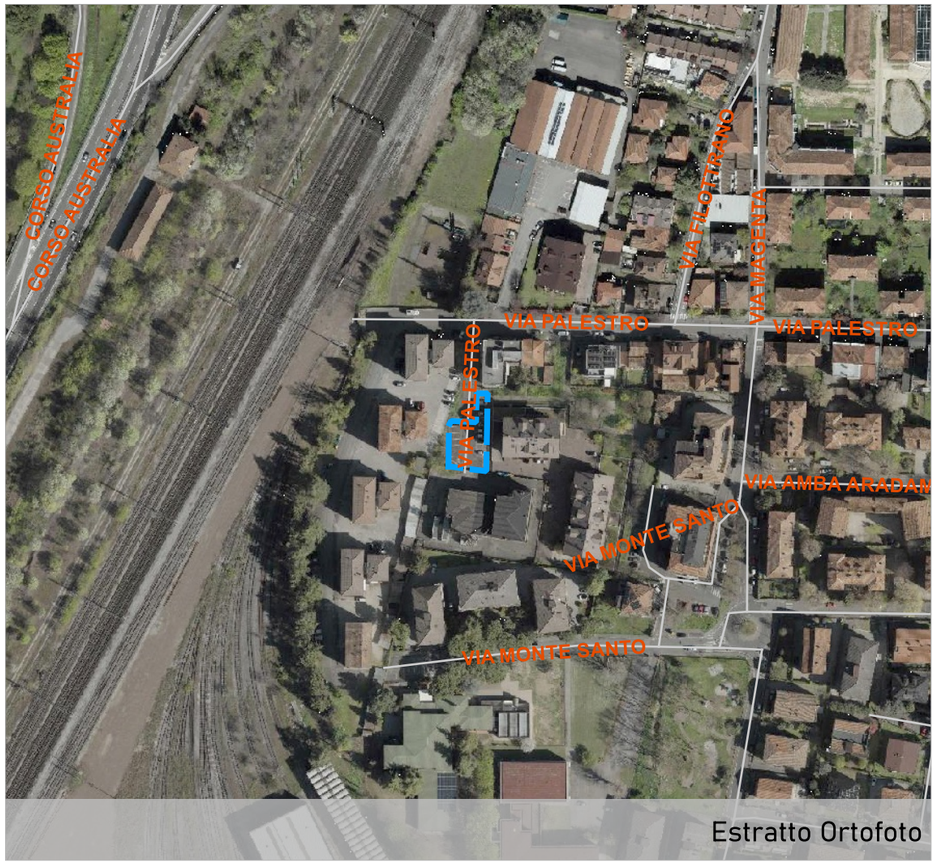

Estratto Ortofoto



Estratto Ortofoto


Estratto Patrimonio

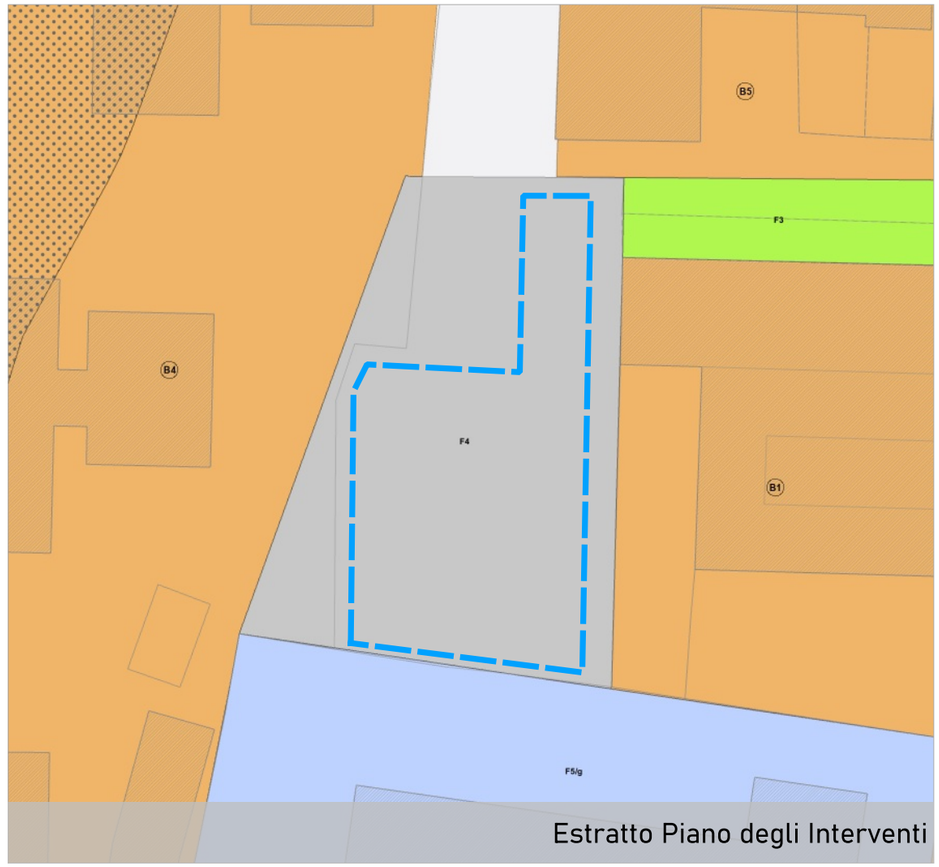

Estratto Piano degli Interventi

COMUNE DI PADOVA
Settore Urbanistica e Servizi Catastali

Masterplan di ripristino del suolo e della natura urbana

Individuazione aree

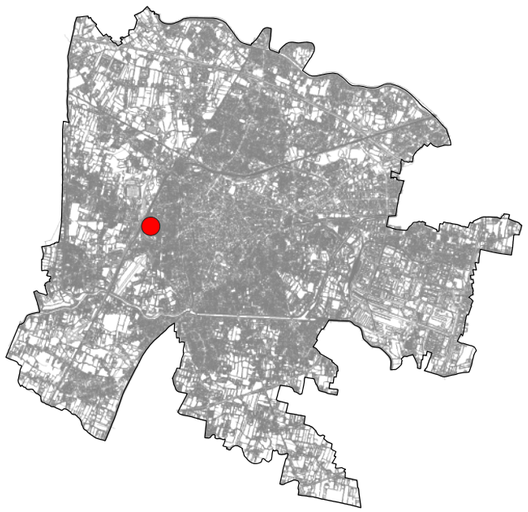

Scheda n. **6**

Ubicazione area
via Monte Santo

Dati Catastali
Foglio 099, Particella 438

Proprietà
Comune di Padova

Superficie
129 mq

Unità Urbana
3 San Giuseppe

Consulta
5B

Uso
parcheggio

Finitura superficiale
conglomerato bituminoso

Note
parcheggio a pettine

Possibili Interventi (vedi abaco)
2,3,4

Altro uso
nessun altro uso



Estratto Ortofoto



Estratto Ortofoto


Estratto Patrimonio



Estratto Piano degli Interventi

COMUNE DI PADOVA
Settore Urbanistica e Servizi Catastali

Masterplan di ripristino del suolo e della natura urbana

Individuazione aree

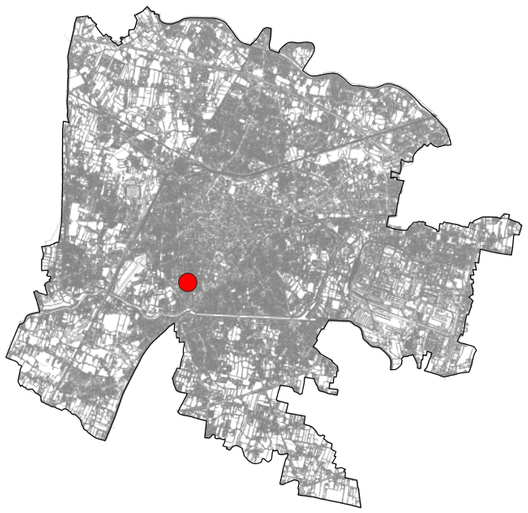

Scheda n. **30**

Ubicazione area
via Goito

Dati Catastali
Foglio 136, Particella 321

Proprietà
Comune di Padova

Superficie
298 mq

Unità Urbana
2 Sacra Famiglia

Consulta
5B

Uso
parcheggio

Finitura superficiale
conglomerato bituminoso

Note
area parcheggio

Possibili Interventi (vedi abaco)
3,4

Altro uso
nessun altro uso



Estratto Ortofoto



Estratto Ortofoto


Estratto Patrimonio

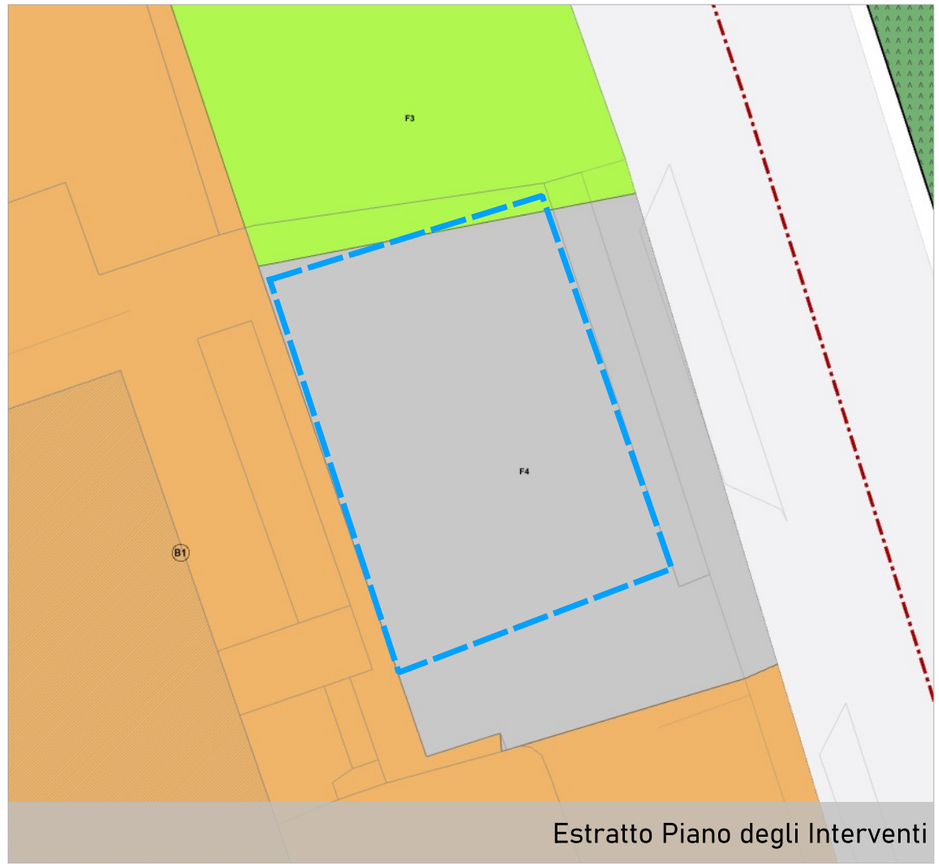

Estratto Piano degli Interventi

COMUNE DI PADOVA
Settore Urbanistica e Servizi Catastali

Masterplan di ripristino del suolo e della natura urbana

Individuazione aree

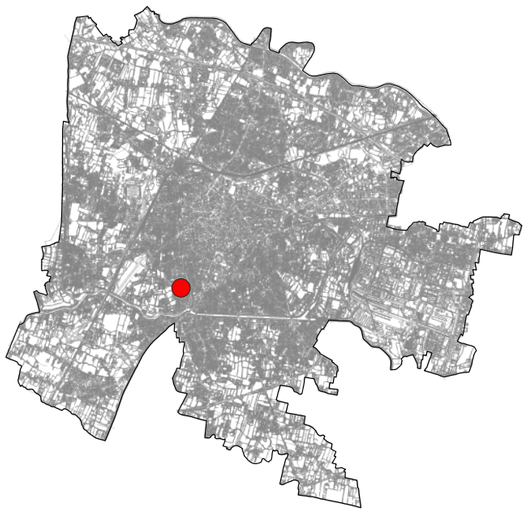

Scheda n. **31**



Estratto Ortofoto

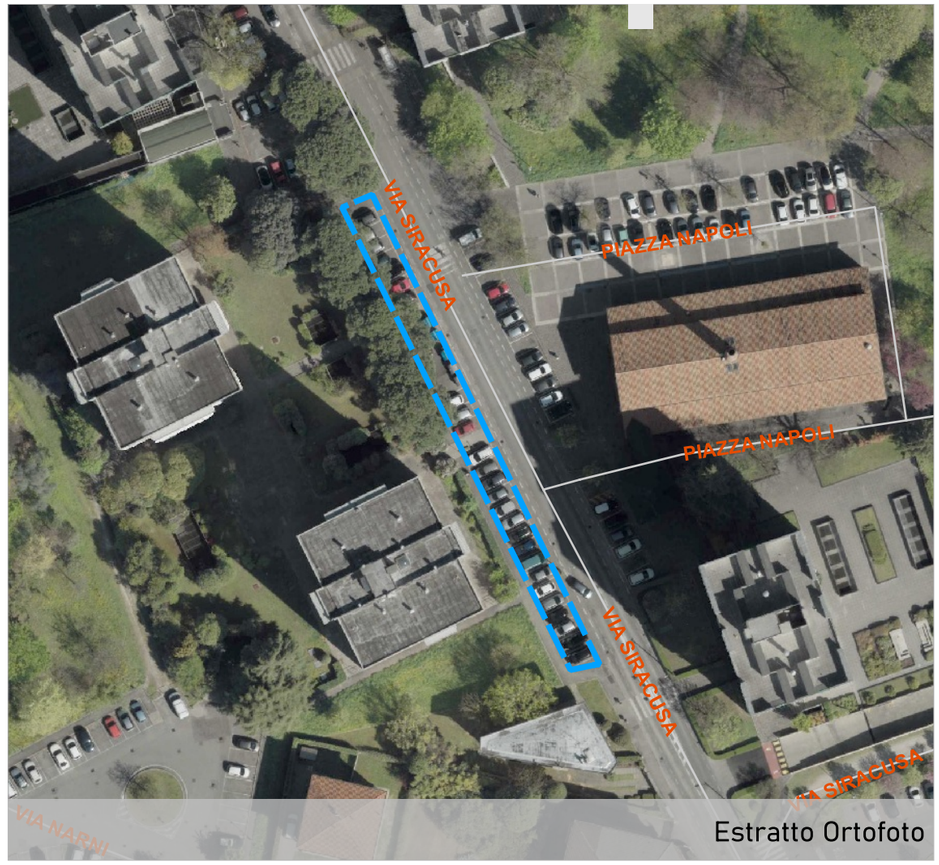

Estratto Ortofoto

Ubicazione area
via Siracusa

Dati Catastali
Foglio 136, Particella 160

Proprietà
Comune di Padova

Superficie
445 mq

Unità Urbana
2 Sacra Famiglia

Consulta
5B

Uso
parcheggio

Finitura superficiale
conglomerato bituminoso

Note
parcheggio a pettine

Possibili Interventi (vedi abaco)
3,4

Altro uso
nessun altro uso


Estratto Patrimonio

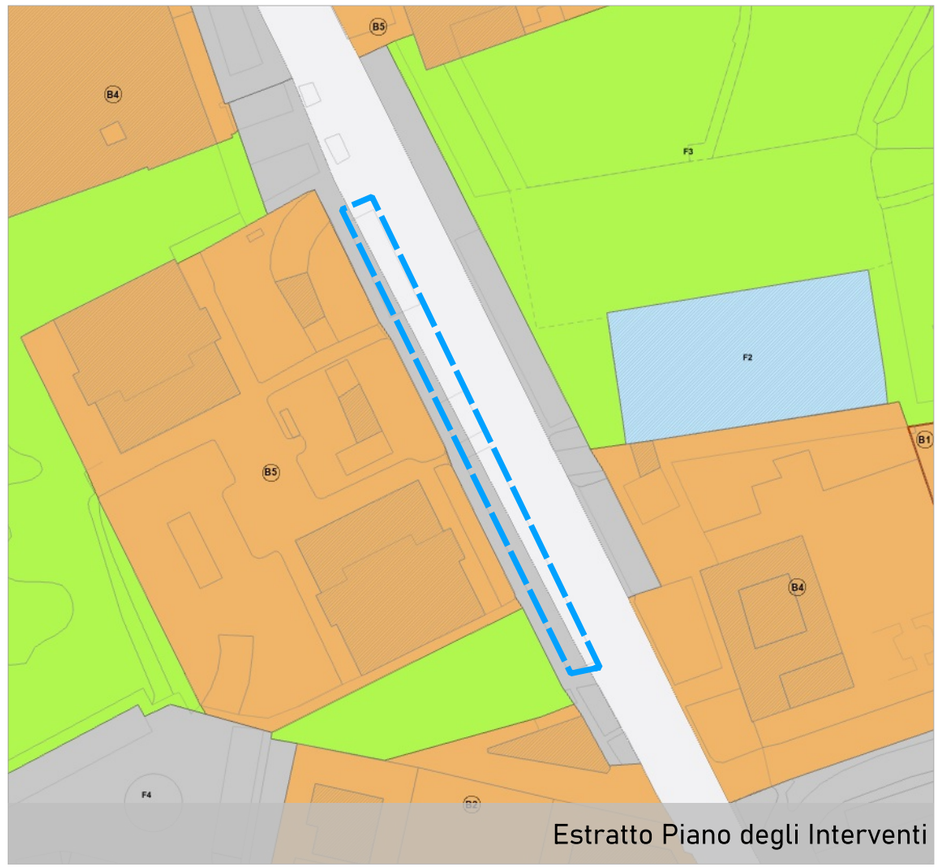

Estratto Piano degli Interventi

COMUNE DI PADOVA
Settore Urbanistica e Servizi Catastali

Masterplan di ripristino del suolo e della natura urbana

Individuazione aree

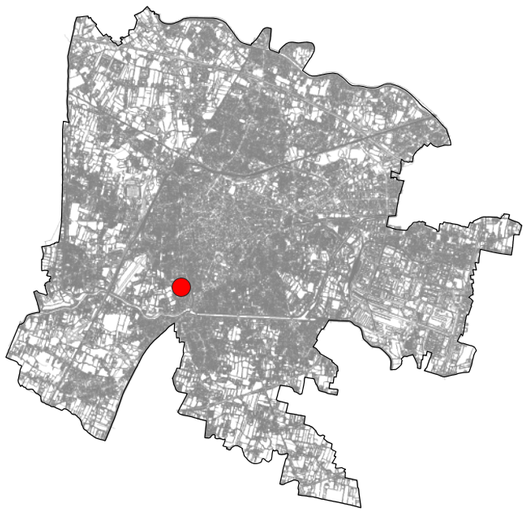

Scheda n. **32**



Estratto Ortofoto

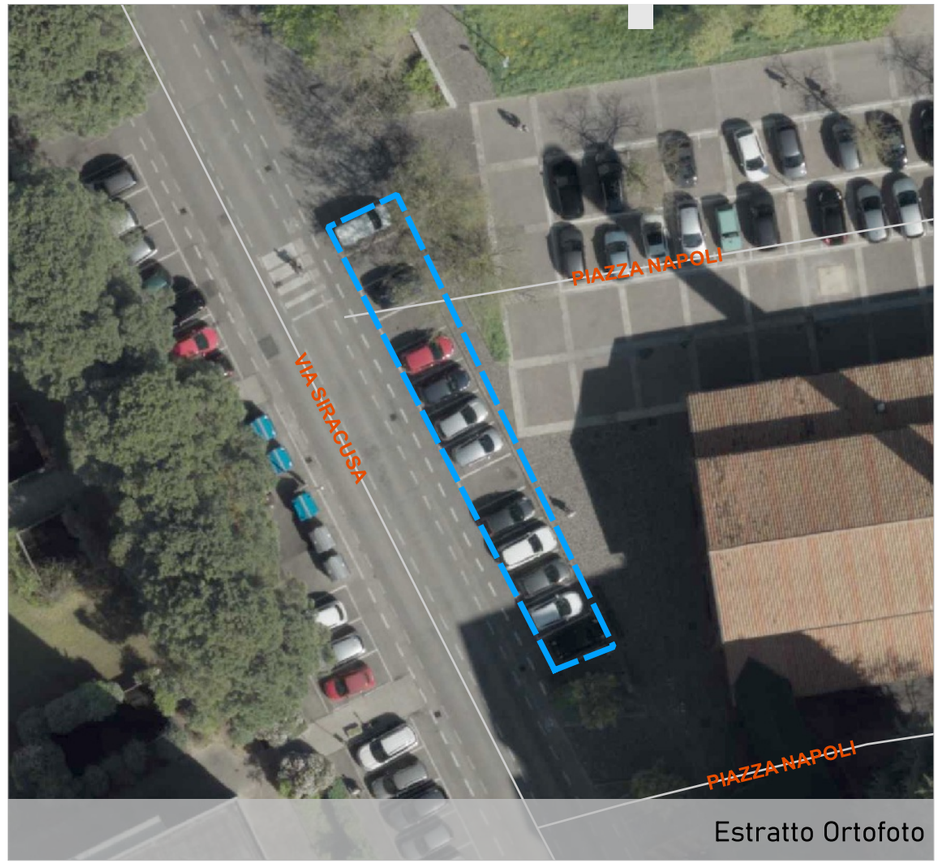

Estratto Ortofoto

Ubicazione area
piazza Napoli

Dati Catastali
Foglio 136, Particella 160

Proprietà
Comune di Padova

Superficie
171 mq

Unità Urbana
2 Sacra Famiglia

Consulta
5B

Uso
parcheggio

Finitura superficiale
conglomerato bituminoso

Note
parcheggio a pettine

Possibili Interventi (vedi abaco)
3,4

Altro uso
nessun altro uso


Estratto Patrimonio



Estratto Piano degli Interventi

COMUNE DI PADOVA
Settore Urbanistica e Servizi Catastali

Masterplan di ripristino del suolo e della natura urbana

Individuazione aree

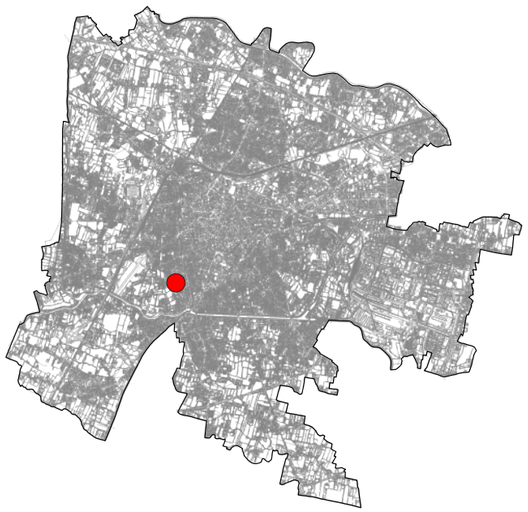

Scheda n. **33**

Ubicazione area
via Siracusa

Dati Catastali
Foglio 136, Particella 215-248-351

Proprietà
Comune di Padova

Superficie
1694 mq

Unità Urbana
2 Sacra Famiglia

Consulta
5B

Uso
parcheggio

Finitura superficiale
conglomerato bituminoso

Note
area parcheggio

Possibili Interventi (vedi abaco)
3,4

Altro uso
nessun altro uso



Estratto Ortofoto



Estratto Ortofoto


Estratto Patrimonio

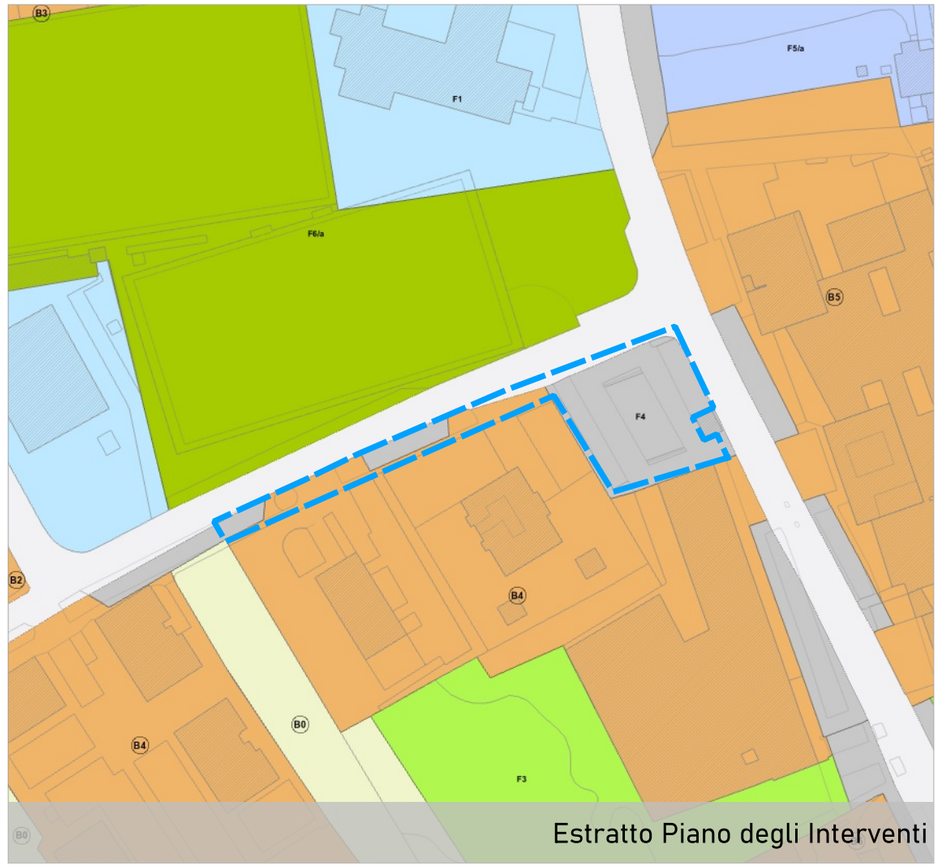

Estratto Piano degli Interventi

COMUNE DI PADOVA
Settore Urbanistica e Servizi Catastali

Masterplan di ripristino del suolo e della natura urbana

Individuazione aree

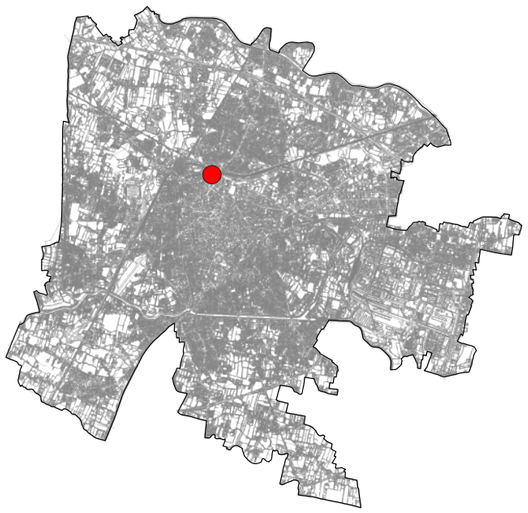

Scheda n. **207**

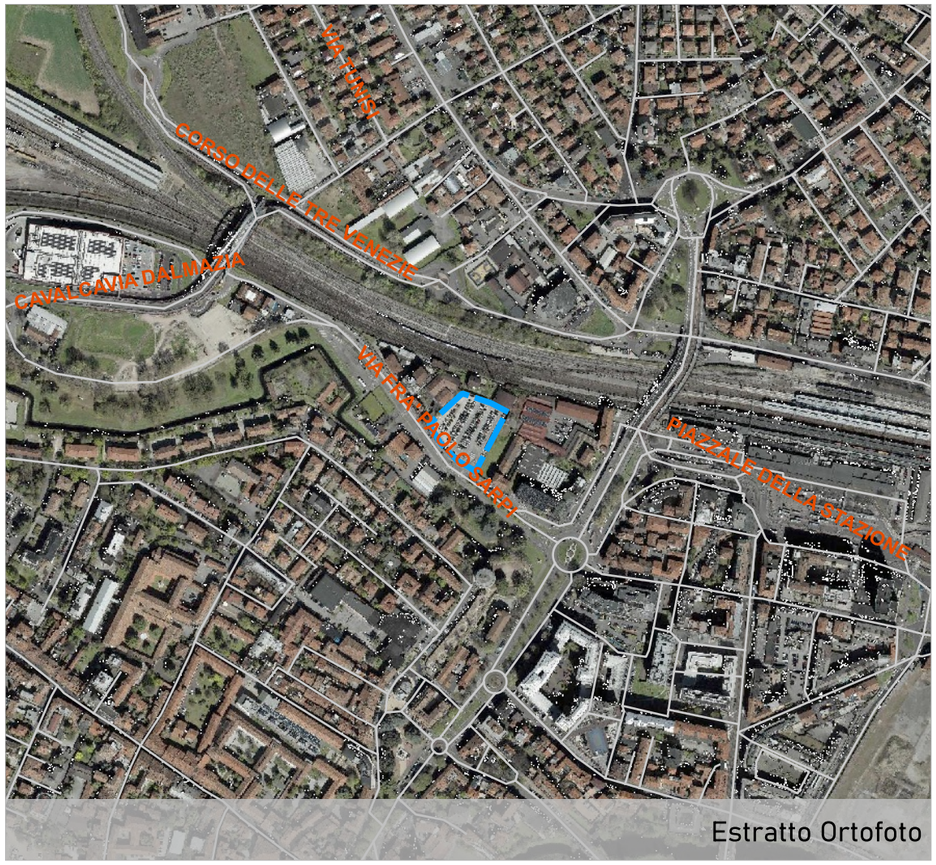

Estratto Ortofoto



Estratto Ortofoto

Ubicazione area
via Fra' Paolo Sarpi

Dati Catastali
Foglio 050, Particella 185

Proprietà
Comune di Padova

Superficie
4639 mq

Unità Urbana
4.1 Porta Trento Sud

Consulta
5B

Uso
parcheggio

Finitura superficiale
stabilizzato

Note
area parcheggio - park Sarpi

Possibili Interventi (vedi abaco)
2,3,4

Altro uso
nessun altro uso



Estratto Patrimonio

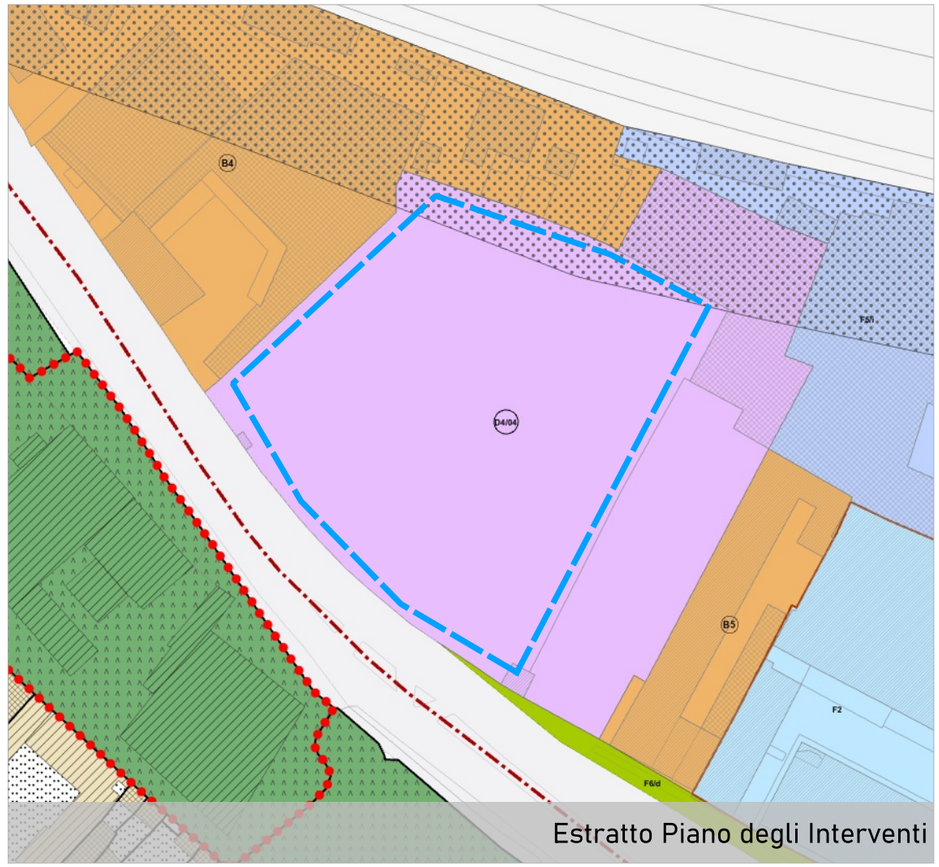

Estratto Piano degli Interventi

COMUNE DI PADOVA
Settore Urbanistica e Servizi Catastali

Masterplan di ripristino del suolo e della natura urbana

Individuazione aree

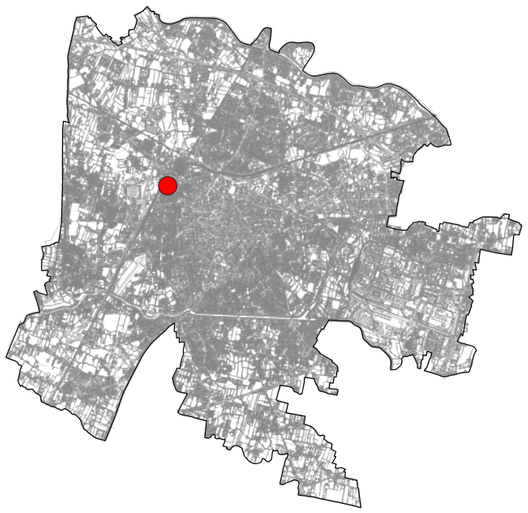

Scheda n. **208**

Ubicazione area
via Giacinto Carini

Dati Catastali
Foglio 084, Particella 830

Proprietà
Comune di Padova

Superficie
374 mq

Unità Urbana
4.1 Porta Trento Sud

Consulta
5B

Uso
parcheggio

Finitura superficiale
asfalto stampato (da verificare)

Note
area parcheggio

Possibili Interventi (vedi abaco)
3,4

Altro uso
nessun altro uso



Estratto Ortofoto



Estratto Ortofoto


Estratto Patrimonio

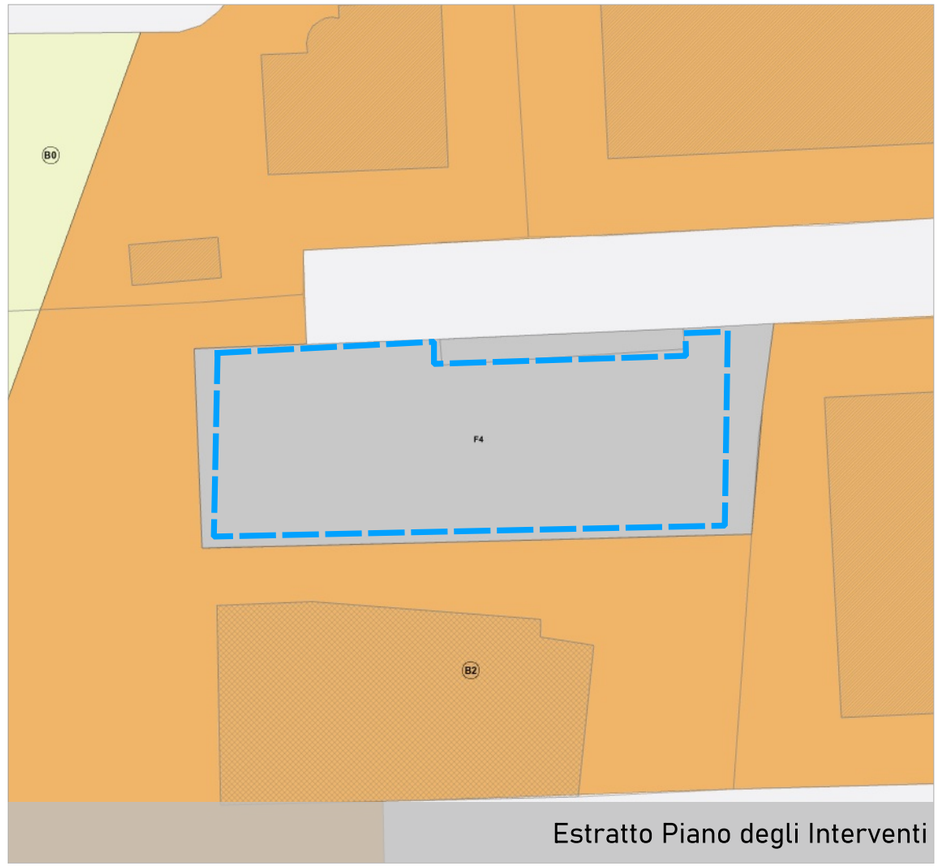

Estratto Piano degli Interventi

COMUNE DI PADOVA
Settore Urbanistica e Servizi Catastali

Masterplan di ripristino del suolo e della natura urbana

Individuazione aree

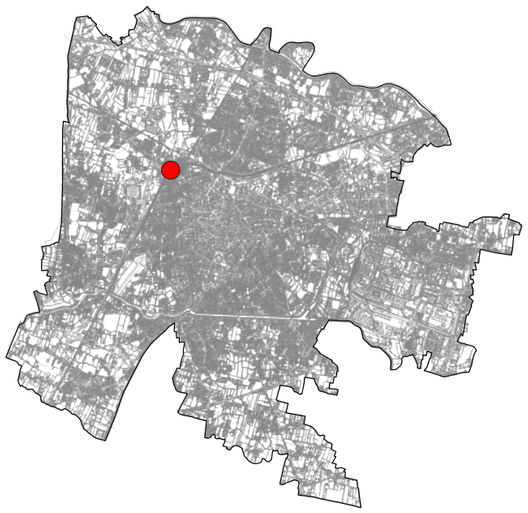

Scheda n. 341

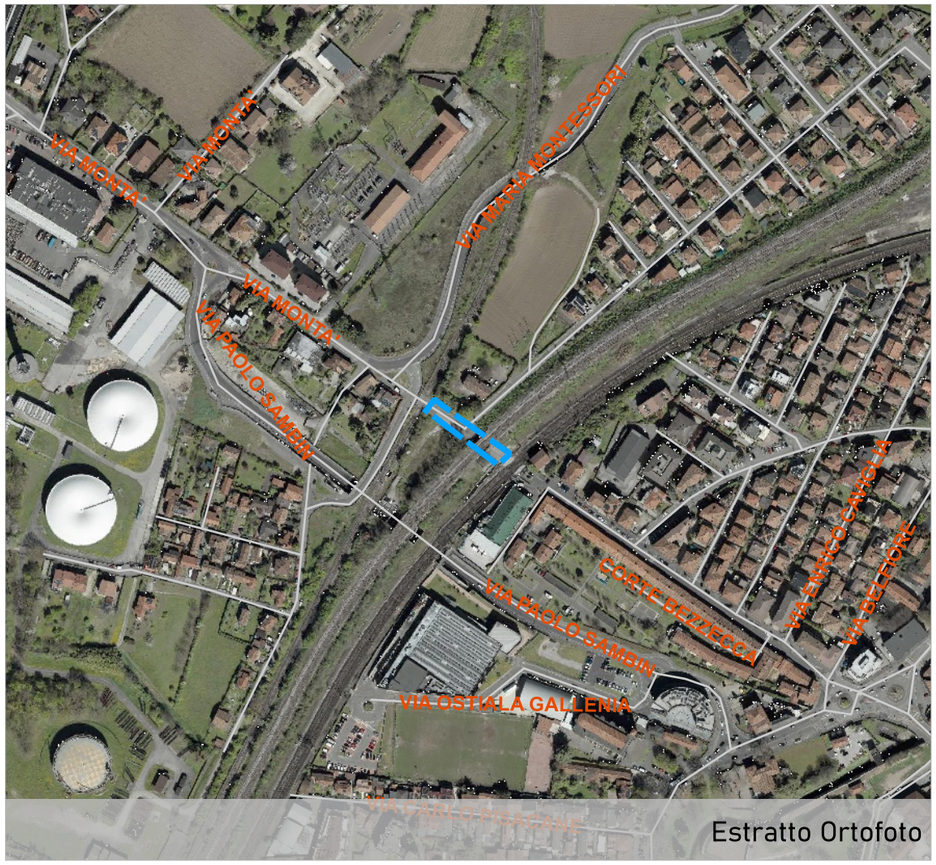

Estratto Ortofoto

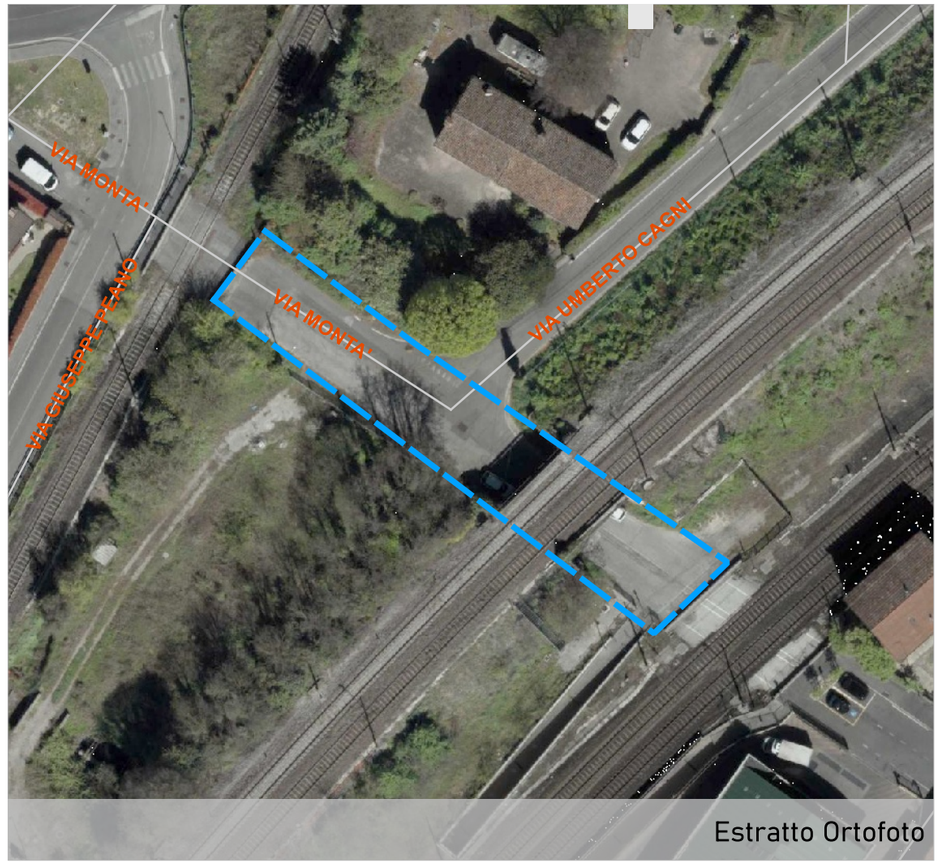

Estratto Ortofoto

Ubicazione area
via Monta'

Dati Catastali
Foglio 040, Particella 208

Proprietà
Comune di Padova

Superficie
770 mq

Unità Urbana
4.2 Porta Trento Nord

Consulta
5B

Uso
relitto stradale

Finitura superficiale
conglomerato bituminoso

Note
presenza di accessi aree FRI e sottopasso pedonale

Possibili Interventi (vedi abaco)
2,3,4

Altro uso
nessun altro uso

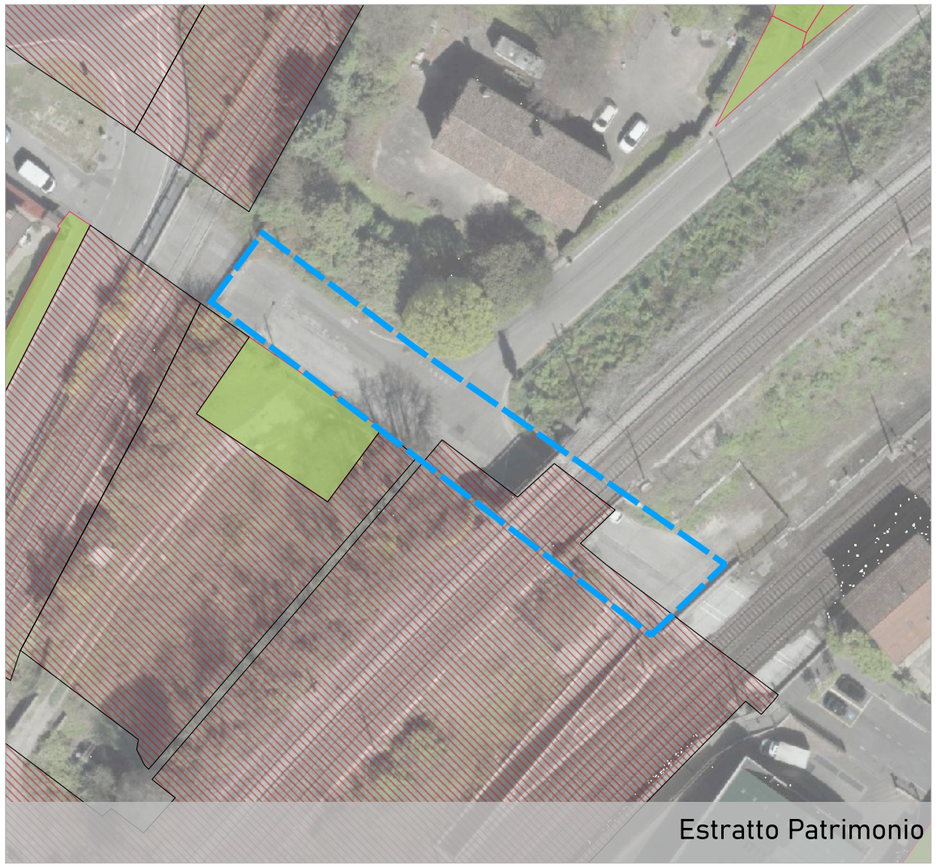
Estratto Patrimonio

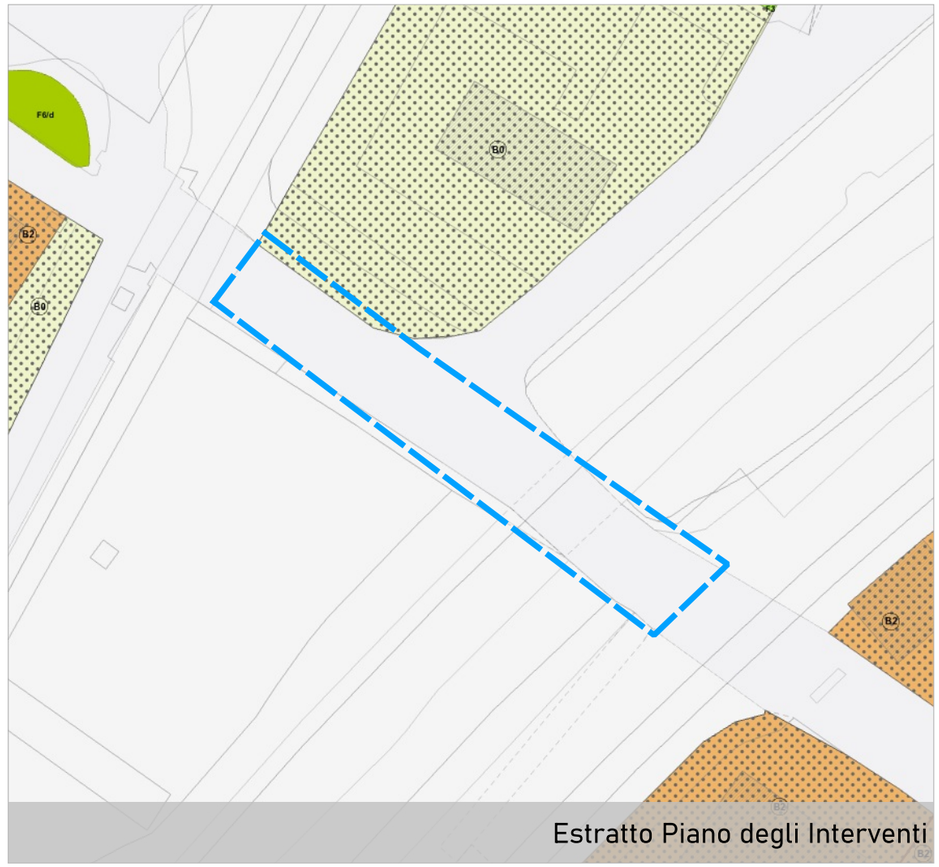

Estratto Piano degli Interventi

COMUNE DI PADOVA
Settore Urbanistica e Servizi Catastali

Masterplan di ripristino del suolo e della natura urbana

Individuazione aree

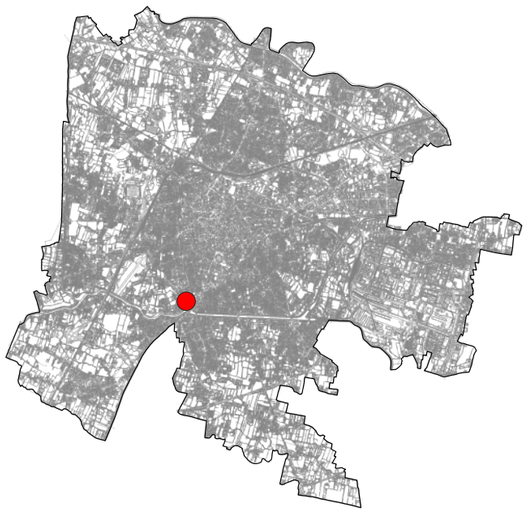

Scheda n. **360**



Estratto Ortofoto



Estratto Ortofoto

Ubicazione area
via Sondrio

Dati Catastali
Foglio 135, Particella 137

Proprietà
Comune di Padova

Superficie
567 mq

Unità Urbana
2 Sacra Famiglia

Consulta
5B

Uso
viabilita

Finitura superficiale
conglomerato bituminoso

Note
considerare accessi ad abitazioni

Possibili Interventi (vedi abaco)
2,3,4

Altro uso
nessun altro uso


Estratto Patrimonio

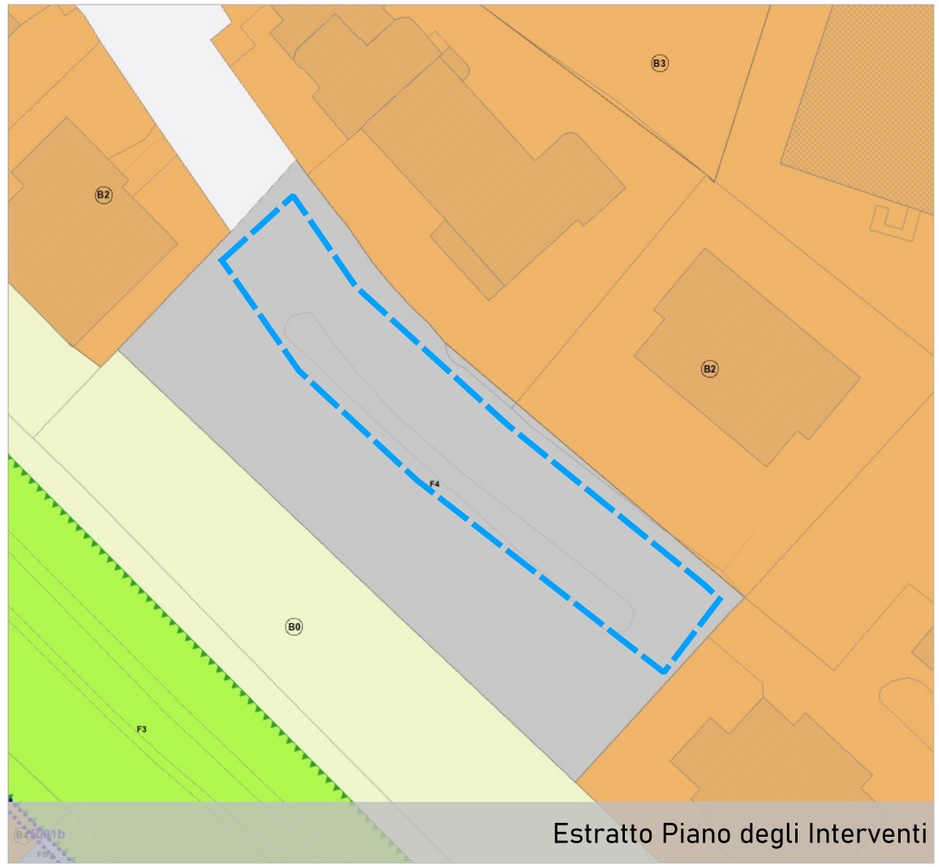

Estratto Piano degli Interventi

COMUNE DI PADOVA
Settore Urbanistica e Servizi Catastali

Masterplan di ripristino del suolo e della natura urbana

Individuazione aree

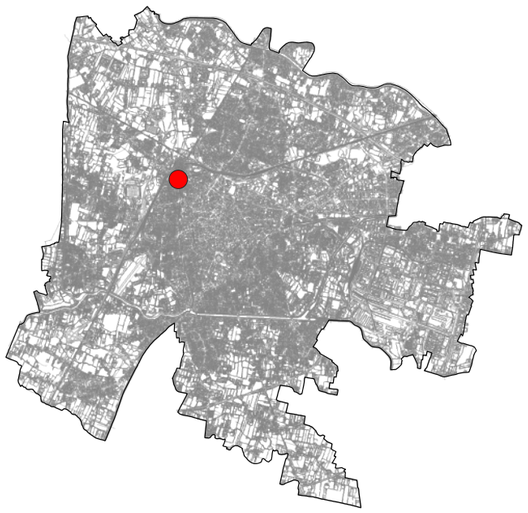

Scheda n. **365**

Ubicazione area
via Pilade Bronzetti

Dati Catastali
Foglio 063, Particella -

Proprietà
Comune di Padova

Superficie
41 mq

Unità Urbana
4.1 Porta Trento Sud

Consulta
5B

Uso
viabilita

Finitura superficiale
conglomerato bituminoso

Note
rotatoria

Possibili Interventi (vedi abaco)
1,2,3,4

Altro uso
nessun altro uso



Estratto Ortofoto



Estratto Ortofoto



Estratto Patrimonio



Estratto Piano degli Interventi

COMUNE DI PADOVA
Settore Urbanistica e Servizi Catastali

Masterplan di ripristino del suolo e della natura urbana

Individuazione aree

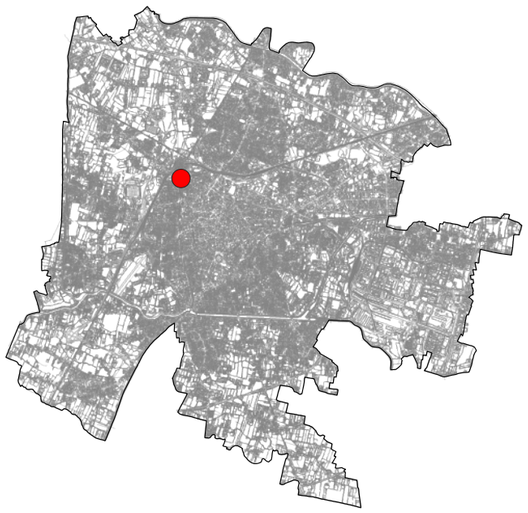

Scheda n. **373**

Ubicazione area
via Pilade Bronzetti

Dati Catastali
Foglio 063, Particella -

Proprietà
Comune di Padova

Superficie
21 mq

Unità Urbana
4.1 Porta Trento Sud

Consulta
5B

Uso
viabilita

Finitura superficiale
conglomerato bituminoso

Note
isola spartitraffico

Possibili Interventi (vedi abaco)
1,3

Altro uso
nessun altro uso

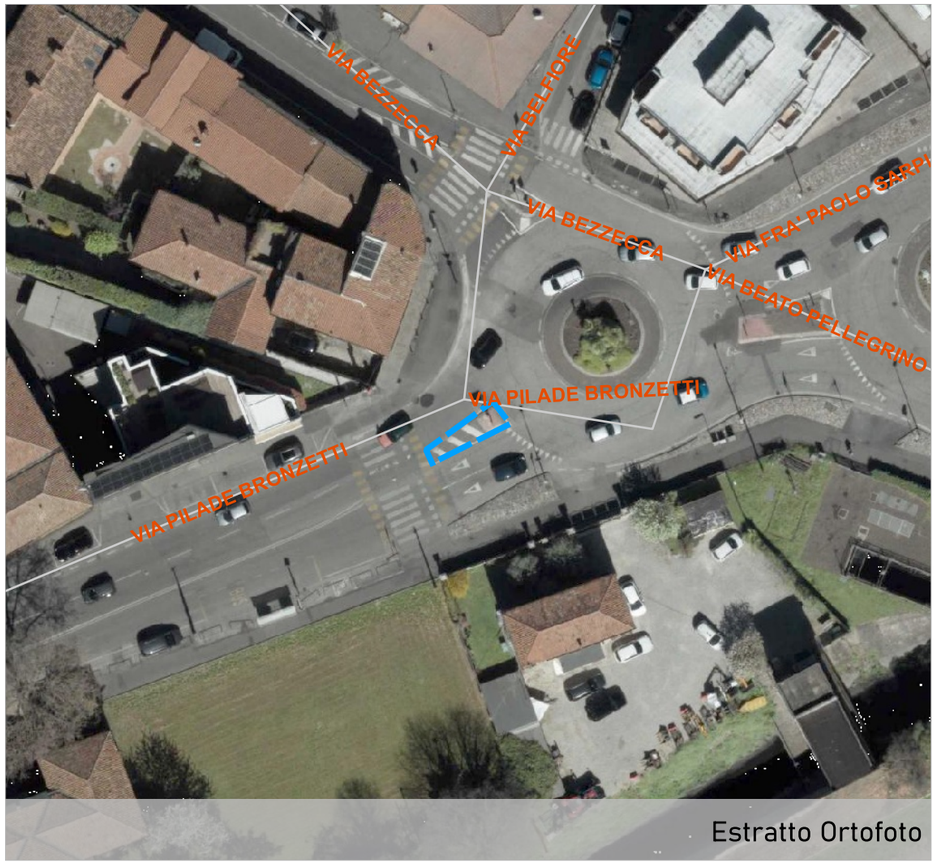

Estratto Ortofoto



Estratto Ortofoto


Estratto Patrimonio


Estratto Piano degli Interventi

COMUNE DI PADOVA
Settore Urbanistica e Servizi Catastali

Masterplan di ripristino del suolo e della natura urbana

Individuazione aree

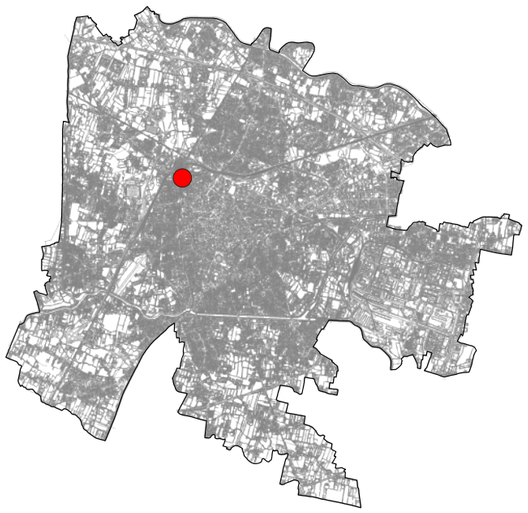

Scheda n. **374**

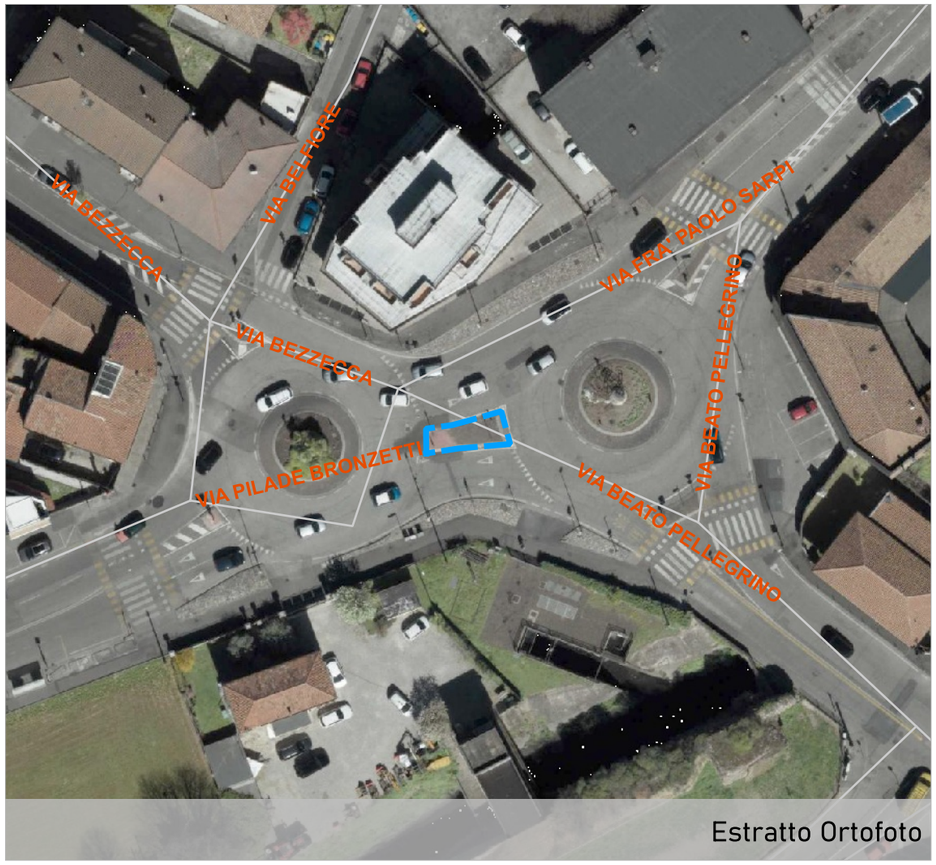

Estratto Ortofoto



Estratto Ortofoto

Ubicazione area
via Beato Pellegrino

Dati Catastali
Foglio 063, Particella -

Proprietà
Comune di Padova

Superficie
34 mq

Unità Urbana
1.2 Savonarola

Consulta
5B

Uso
viabilita

Finitura superficiale
masselli autobloccanti

Note
isola spartitraffico

Possibili Interventi (vedi abaco)
1,3

Altro uso
nessun altro uso


Estratto Patrimonio

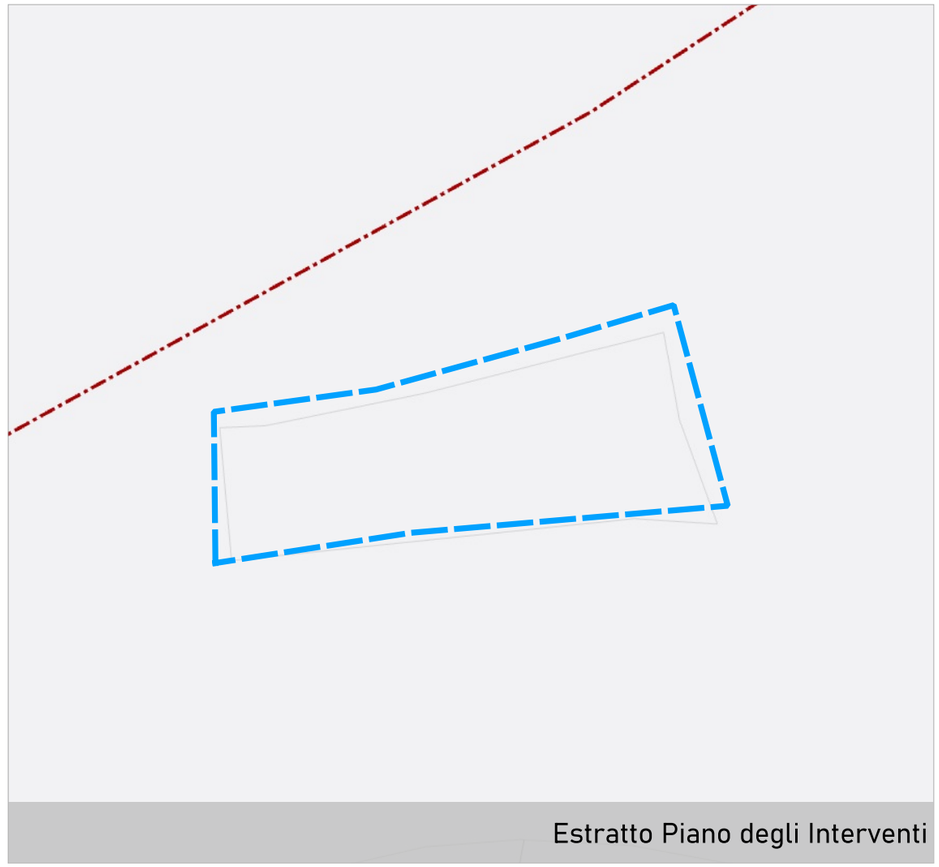
Estratto Piano degli Interventi