ATLANTE DELLE AREE

Consulta 4B

Voltabarozzo · Crocefisso · Salboro · Guizza

Opportunità di depavimentazione e deimpermeabilizzazione

Questo “atlante” raccoglie una serie di aree potenzialmente interessate da interventi di depavimentazione e deimpermeabilizzazione.
Non rappresenta un piano definitivo degli interventi da realizzare, ma uno strumento esplorativo per individuare le opportunità di trasformazione del territorio e orientare le successive valutazioni e scelte progettuali.

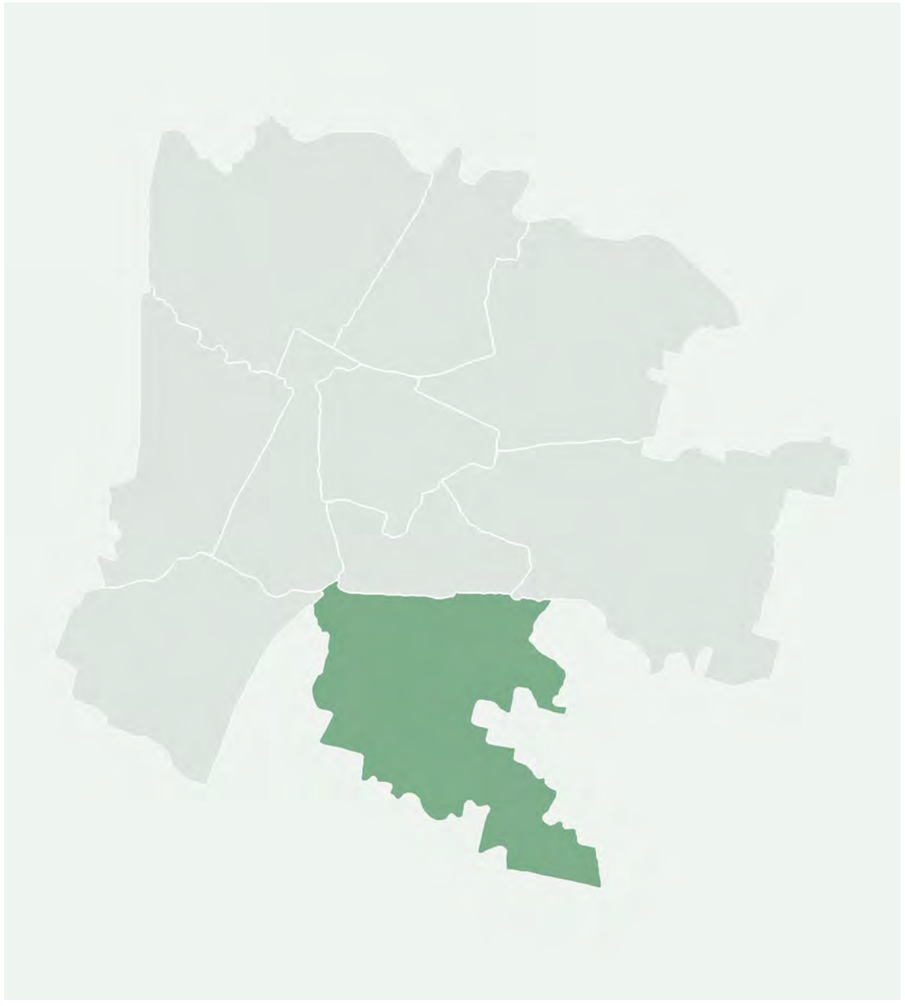

Interventi ipotizzabili

1. Depavimentazione totale
2. Depavimentazione parziale
3. SuDS (drenaggio urbano sostenibile)
4. Arredo urbano (ombreggiature artificiale, verde pensile, colorazione superficie...)

COMUNE DI PADOVA
Settore Urbanistica e Servizi Catastali

Masterplan di ripristino del suolo e della natura urbana

Individuazione aree

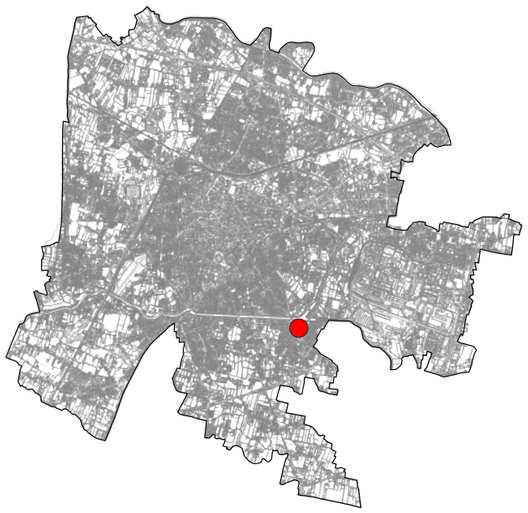

Scheda n. **64**

Ubicazione area
via Domenico Monegario

Dati Catastali
Foglio 183, Particella 229-407

Proprietà
Comune di Padova

Superficie
450 mq

Unità Urbana
10 Voltabarozzo

Consulta
4B

Uso
parcheggio

Finitura superficiale
conglomerato bituminoso

Note
area parcheggio

Possibili Interventi (vedi abaco)
3,4

Altro uso
nessun altro uso



Estratto Ortofoto



Estratto Ortofoto



Estratto Patrimonio

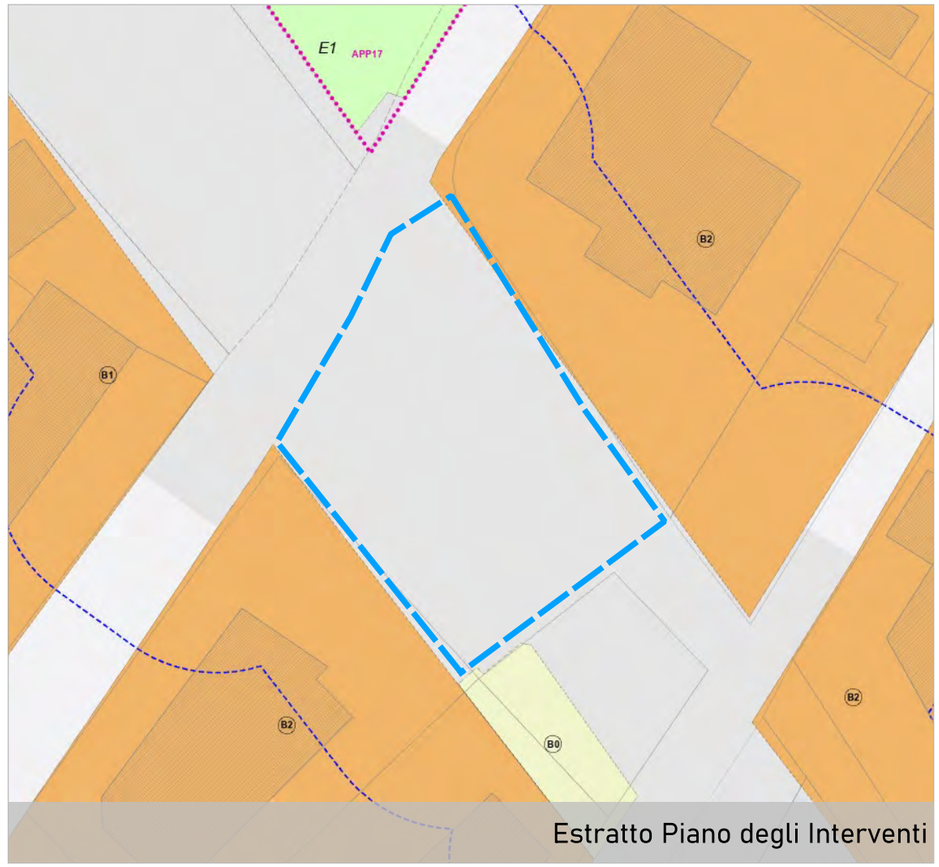

Estratto Piano degli Interventi

COMUNE DI PADOVA
Settore Urbanistica e Servizi Catastali

Masterplan di ripristino del suolo e della natura urbana

Individuazione aree



Scheda n. 65

Ubicazione area
via Muzio Attendolo

Dati Catastali
Foglio 184, Particella 133-134-565

Proprietà
Comune di Padova

Superficie
1665 mq

Unità Urbana
10 Voltabarozzo

Consulta
4B

Uso
parcheggio

Finitura superficiale
conglomerato bituminoso

Note
area parcheggio

Possibili Interventi (vedi abaco)
2,3,4

Altro uso
nessun altro uso



Estratto Ortofoto



Estratto Ortofoto


Estratto Patrimonio

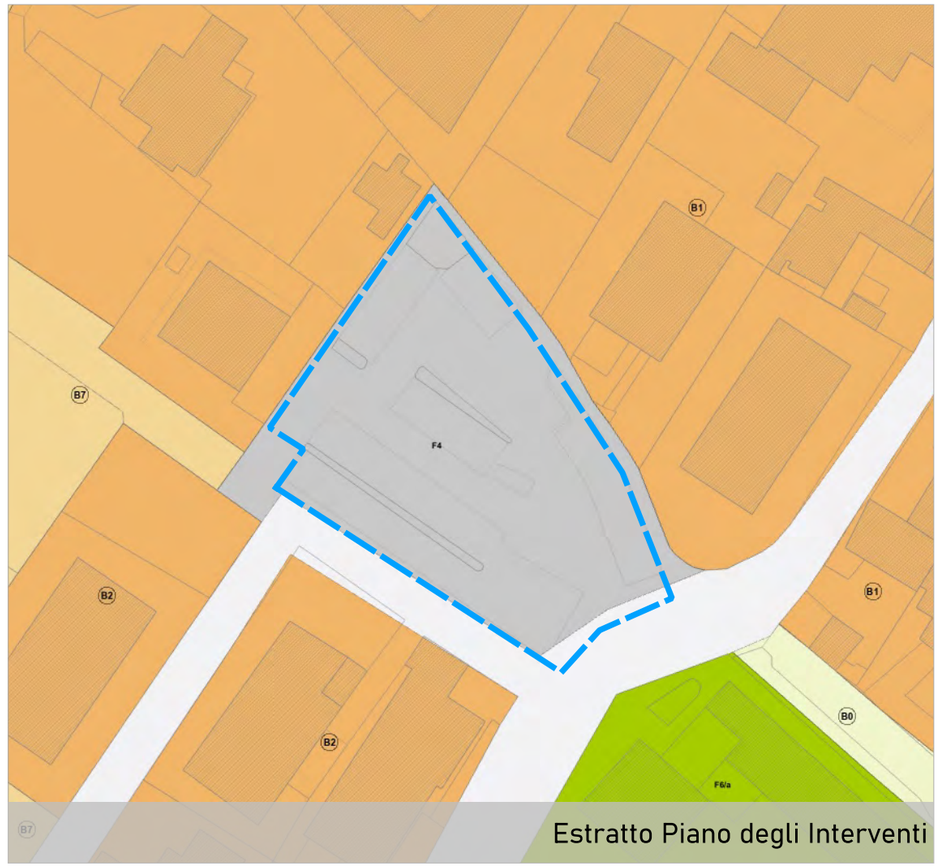

Estratto Piano degli Interventi

COMUNE DI PADOVA
Settore Urbanistica e Servizi Catastali

Masterplan di ripristino del suolo e della natura urbana

Individuazione aree

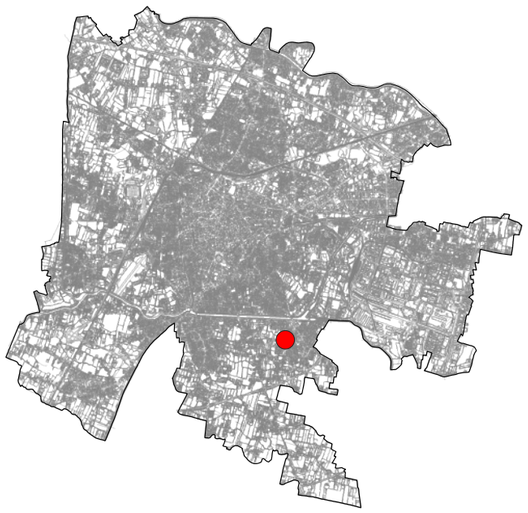

Scheda n. **66**

Ubicazione area
via Andrea Doria

Dati Catastali
Foglio 185, Particella 884

Proprietà
Comune di Padova

Superficie
465 mq

Unità Urbana
10 Voltabarozzo

Consulta
4B

Uso
parcheggio

Finitura superficiale
conglomerato bituminoso

Note
area parcheggio

Possibili Interventi (vedi abaco)
2,3,4

Altro uso
nessun altro uso



Estratto Ortofoto


Estratto Ortofoto


Estratto Patrimonio

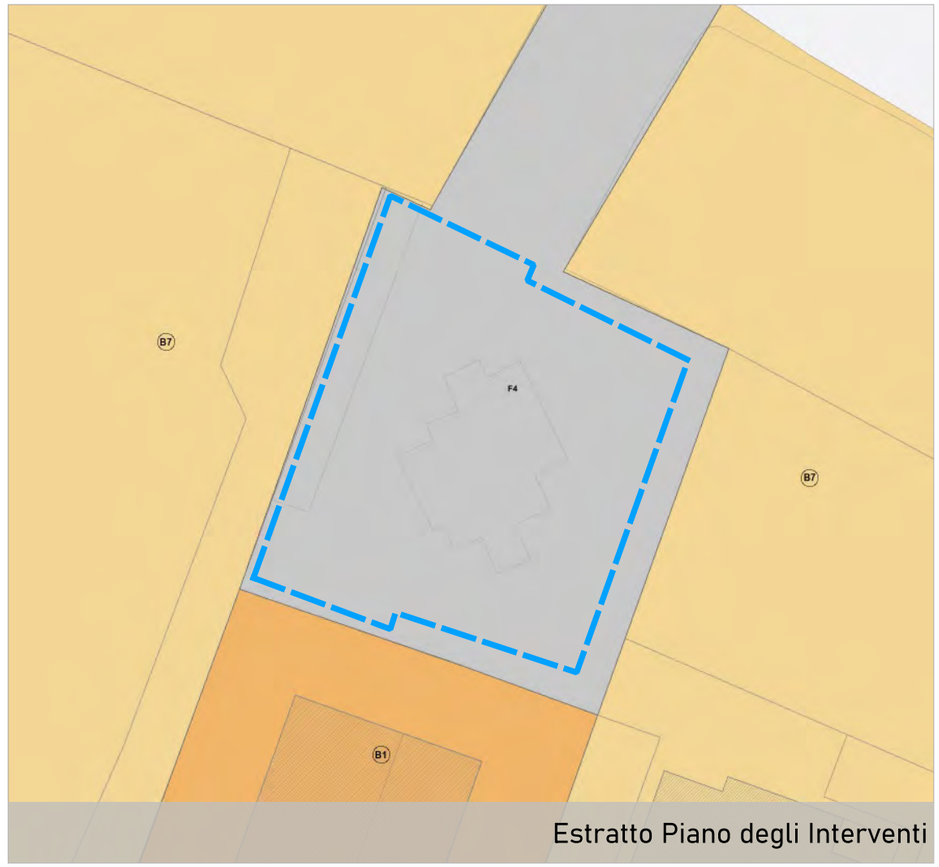

Estratto Piano degli Interventi

COMUNE DI PADOVA
Settore Urbanistica e Servizi Catastali

Masterplan di ripristino del suolo e della natura urbana

Individuazione aree

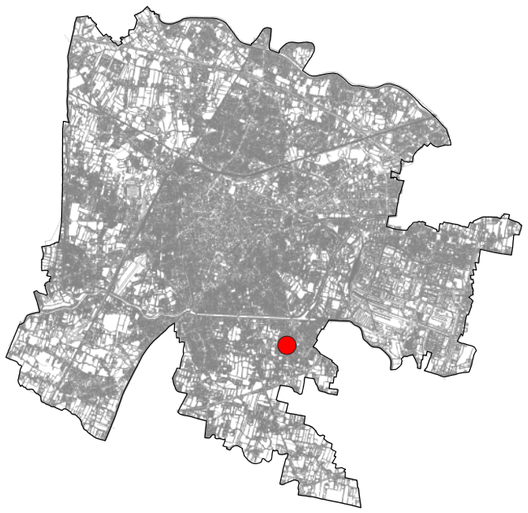

Scheda n. **67**



Estratto Ortofoto



Estratto Ortofoto

Ubicazione area
via Vettor Pisani

Dati Catastali
Foglio 185, Particella 1181

Proprietà
Comune di Padova

Superficie
105 mq

Unità Urbana
10 Voltabarozzo

Consulta
4B

Uso
parcheggio

Finitura superficiale
conglomerato bituminoso

Note
area parcheggio

Possibili Interventi (vedi abaco)
2,3,4

Altro uso
nessun altro uso



Estratto Patrimonio

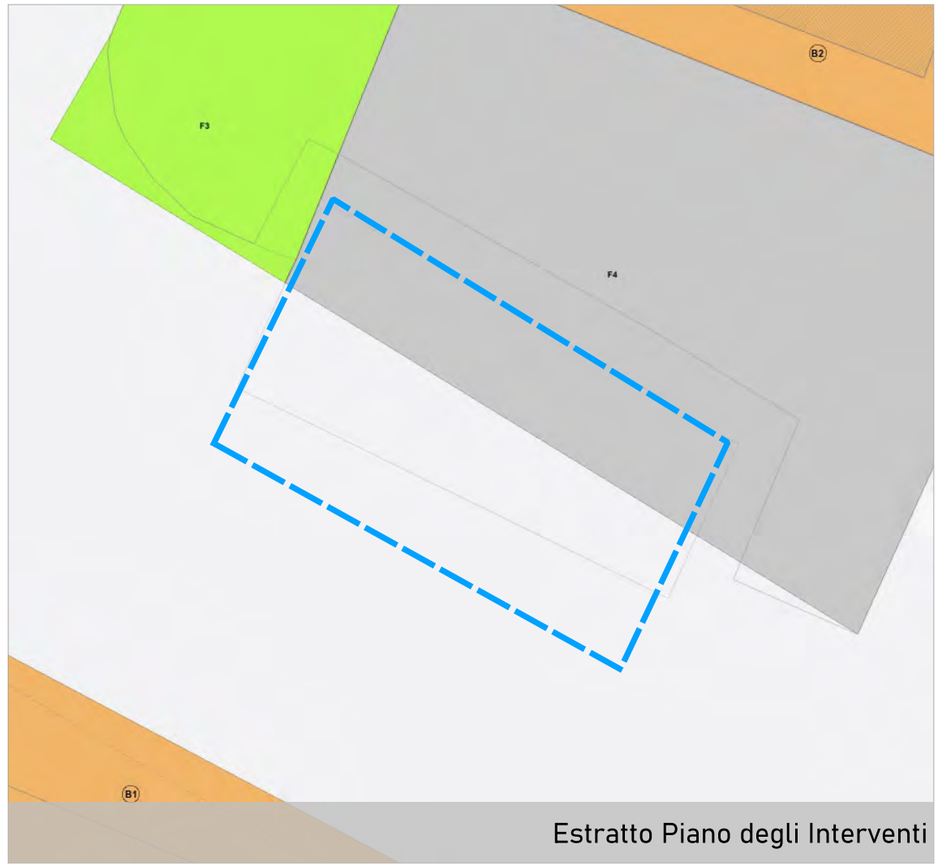

Estratto Piano degli Interventi

COMUNE DI PADOVA
Settore Urbanistica e Servizi Catastali

Masterplan di ripristino del suolo e della natura urbana

Individuazione aree

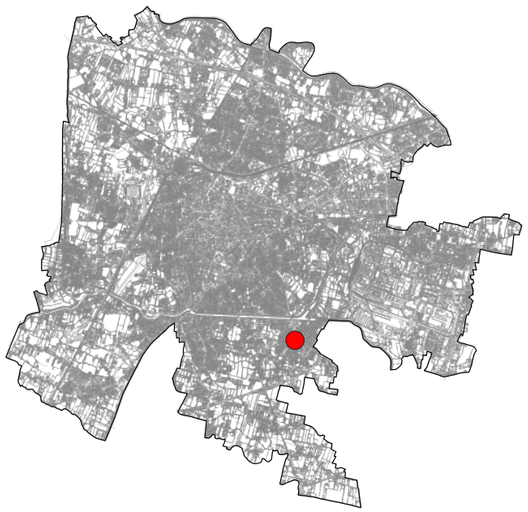

Scheda n. 68


Estratto Ortofoto

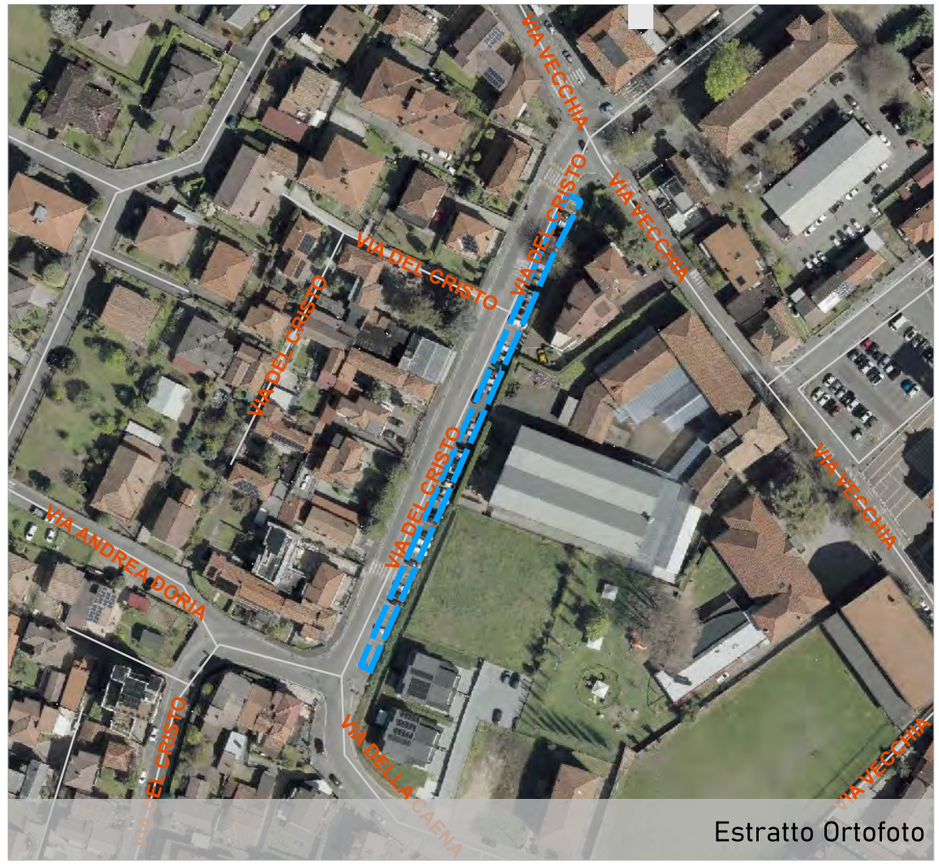

Estratto Ortofoto

Ubicazione area
via del Cristo

Dati Catastali
Foglio 186, Particella 43

Proprietà
Comune di Padova

Superficie
524 mq

Unità Urbana
10 Voltabarozzo

Consulta
4B

Uso
parcheggio

Finitura superficiale
conglomerato bituminoso

Note
parcheggio a pettine

Possibili Interventi (vedi abaco)
3,4

Altro uso
nessun altro uso


Estratto Patrimonio

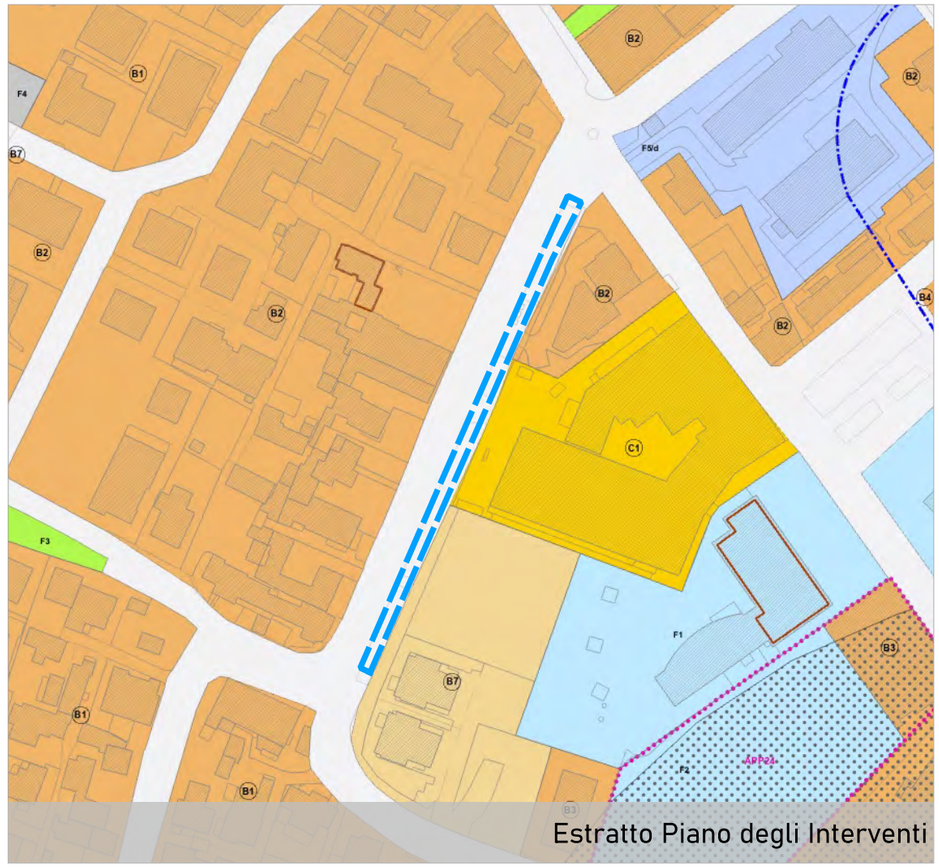

Estratto Piano degli Interventi

COMUNE DI PADOVA
Settore Urbanistica e Servizi Catastali

Masterplan di ripristino del suolo e della natura urbana

Individuazione aree

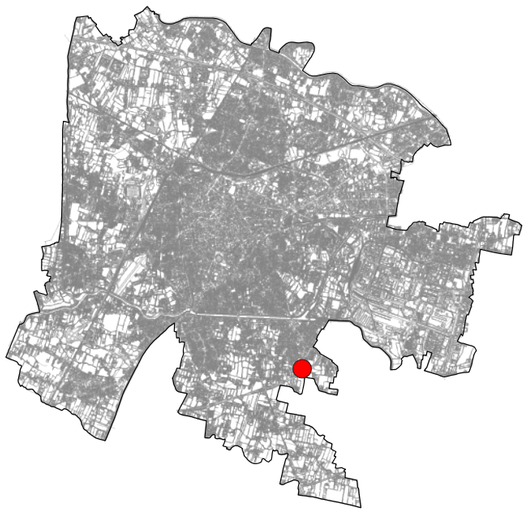

Scheda n. **69**

Ubicazione area
via Nicolo' Tron

Dati Catastali
Foglio 186, Particella 457

Proprietà
Comune di Padova

Superficie
3057 mq

Unità Urbana
10 Voltabarozzo

Consulta
4B

Uso
parcheggio

Finitura superficiale
conglomerato bituminoso

Note
area parcheggio Cimitero Voltabarozzo

Possibili Interventi (vedi abaco)
2,3,4

Altro uso
nessun altro uso



Estratto Ortofoto



Estratto Ortofoto


Estratto Patrimonio

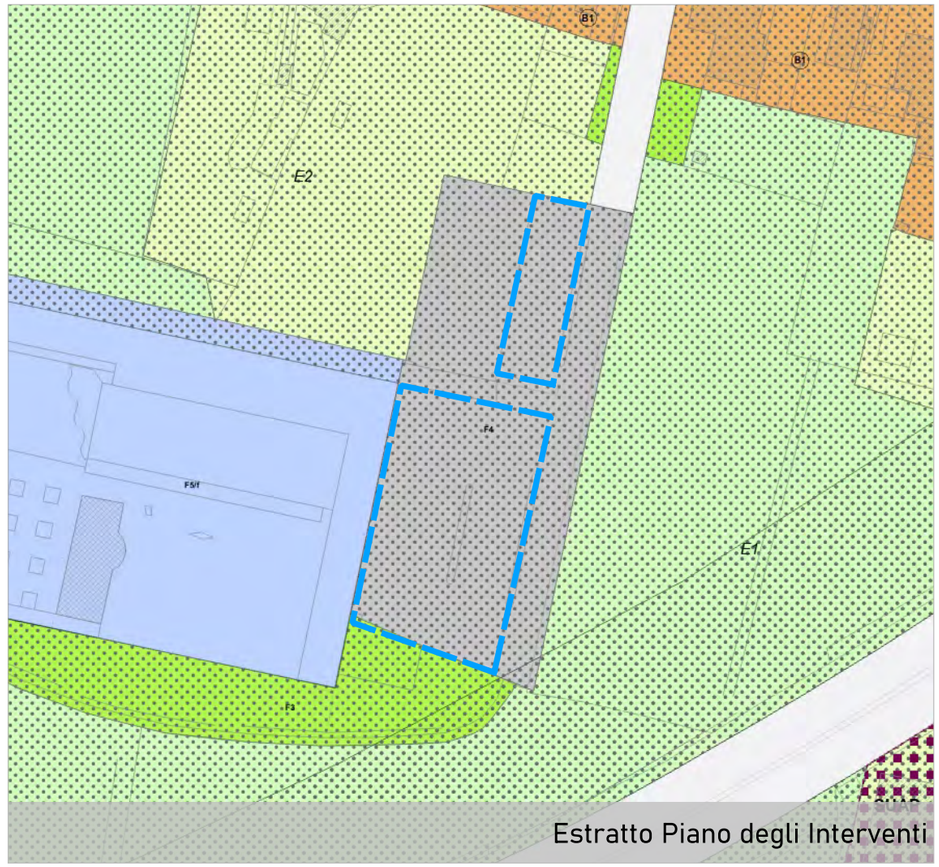

Estratto Piano degli Interventi

COMUNE DI PADOVA
Settore Urbanistica e Servizi Catastali

Masterplan di ripristino del suolo e della natura urbana

Individuazione aree

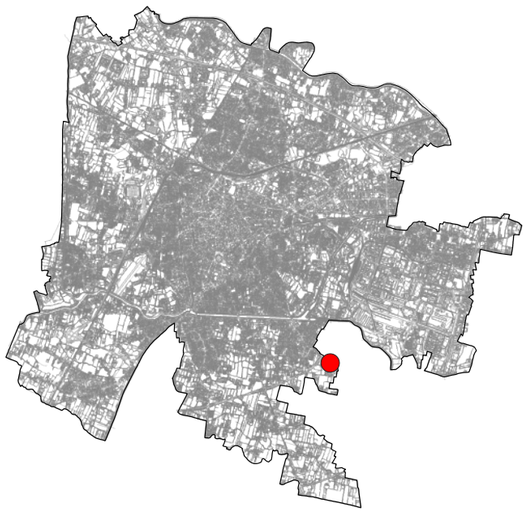

Scheda n. **70**



Estratto Ortofoto



Estratto Ortofoto

Ubicazione area
via Angelo Pizzamano

Dati Catastali
Foglio 194, Particella 82

Proprietà
Comune di Padova

Superficie
316 mq

Unità Urbana
10 Voltabarozzo

Consulta
4B

Uso
parcheggio

Finitura superficiale
conglomerato bituminoso

Note
area parcheggio chiusa

Possibili Interventi (vedi abaco)
3,4

Altro uso
nessun altro uso



Estratto Patrimonio

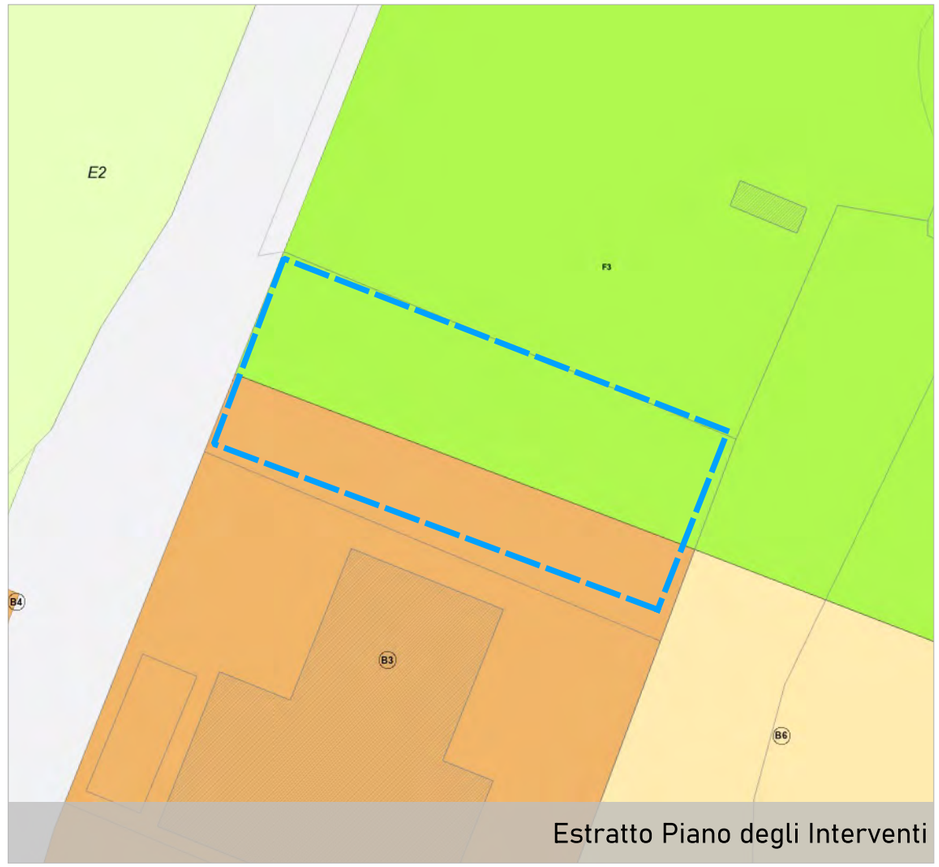

Estratto Piano degli Interventi

COMUNE DI PADOVA
Settore Urbanistica e Servizi Catastali

Masterplan di ripristino del suolo e della natura urbana

Individuazione aree

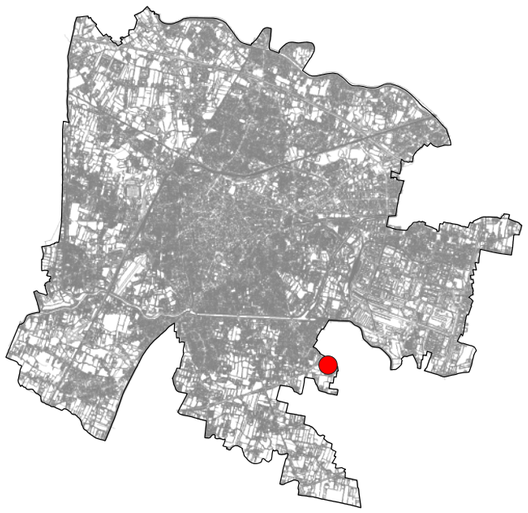

Scheda n. **71**

Ubicazione area
via Angelo Pizzamano

Dati Catastali
Foglio 194, Particella -

Proprietà
Comune di Padova

Superficie
85 mq

Unità Urbana
10 Voltabarozzo

Consulta
4B

Uso
relitto stradale

Finitura superficiale
conglomerato bituminoso

Note
allargamento stradale

Possibili Interventi (vedi abaco)
3,4

Altro uso
nessun altro uso



Estratto Ortofoto



Estratto Ortofoto


Estratto Patrimonio

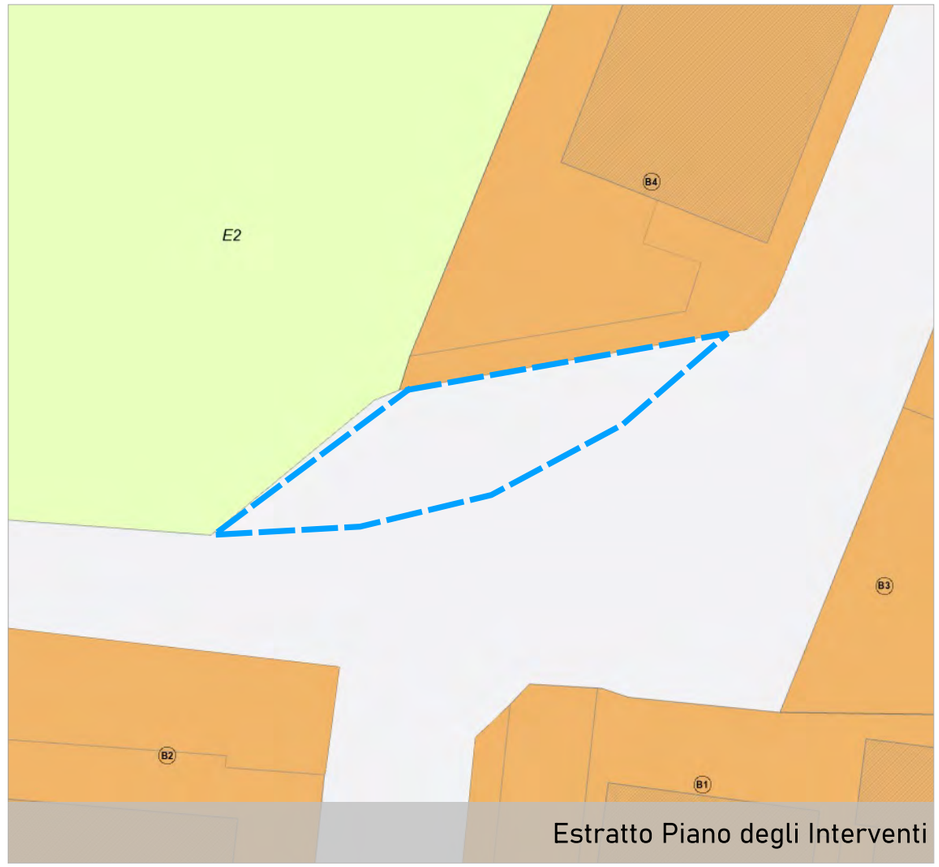

Estratto Piano degli Interventi

COMUNE DI PADOVA
Settore Urbanistica e Servizi Catastali

Masterplan di ripristino del suolo e della natura urbana

Individuazione aree

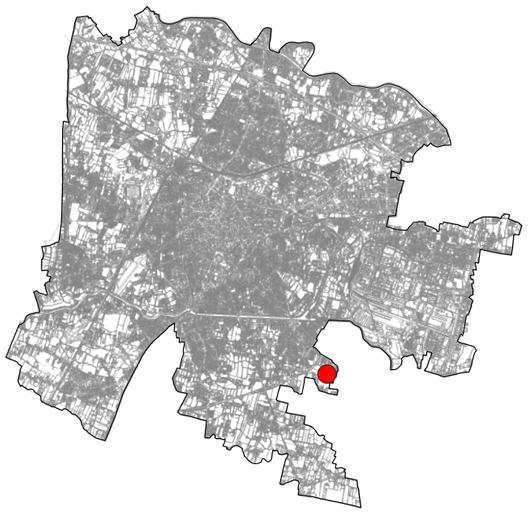

Scheda n. **72**

Ubicazione area
via Angelo Pizzamano

Dati Catastali
Foglio 194, Particella 126

Proprietà
Comune di Padova

Superficie
1738 mq

Unità Urbana
10 Voltabarozzo

Consulta
4B

Uso
parcheggio

Finitura superficiale
conglomerato bituminoso

Note
area parcheggio

Possibili Interventi (vedi abaco)
2,3,4

Altro uso
nessun altro uso



Estratto Ortofoto



Estratto Ortofoto



Estratto Patrimonio

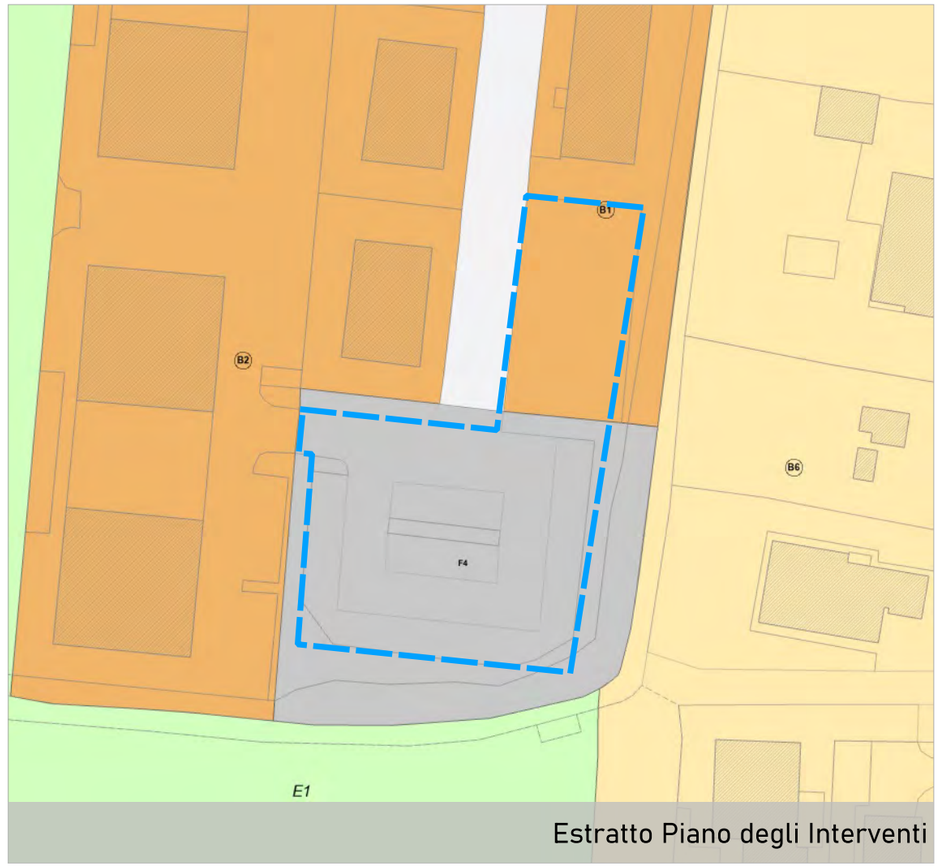

Estratto Piano degli Interventi

COMUNE DI PADOVA
Settore Urbanistica e Servizi Catastali

Masterplan di ripristino del suolo e della natura urbana

Individuazione aree

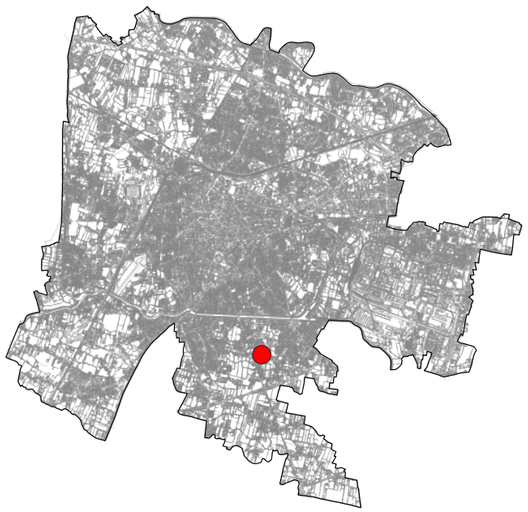

Scheda n. **77**

Ubicazione area
via Antonio Quarenghi

Dati Catastali
Foglio 182, Particella 934

Proprietà
Comune di Padova

Superficie
131 mq

Unità Urbana
11 SS. Crocefisso

Consulta
4B

Uso
parcheggio

Finitura superficiale
conglomerato bituminoso

Note
parcheggio a pettine

Possibili Interventi (vedi abaco)
2,3,4

Altro uso
nessun altro uso



Estratto Ortofoto



Estratto Ortofoto

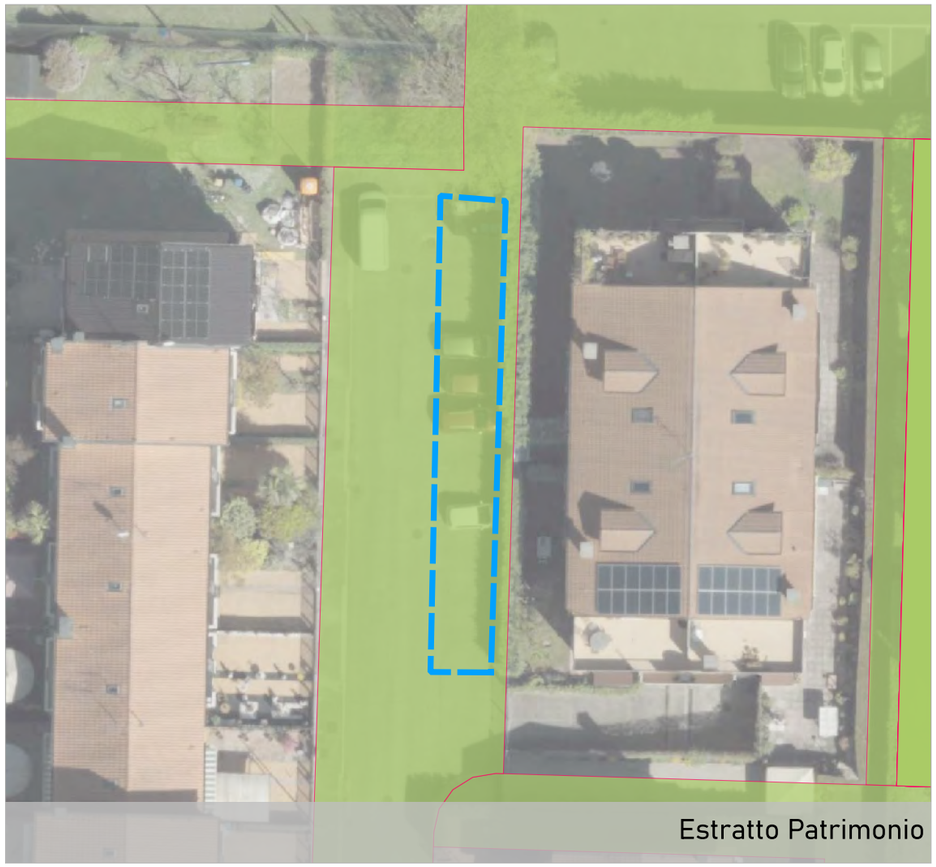
Estratto Patrimonio

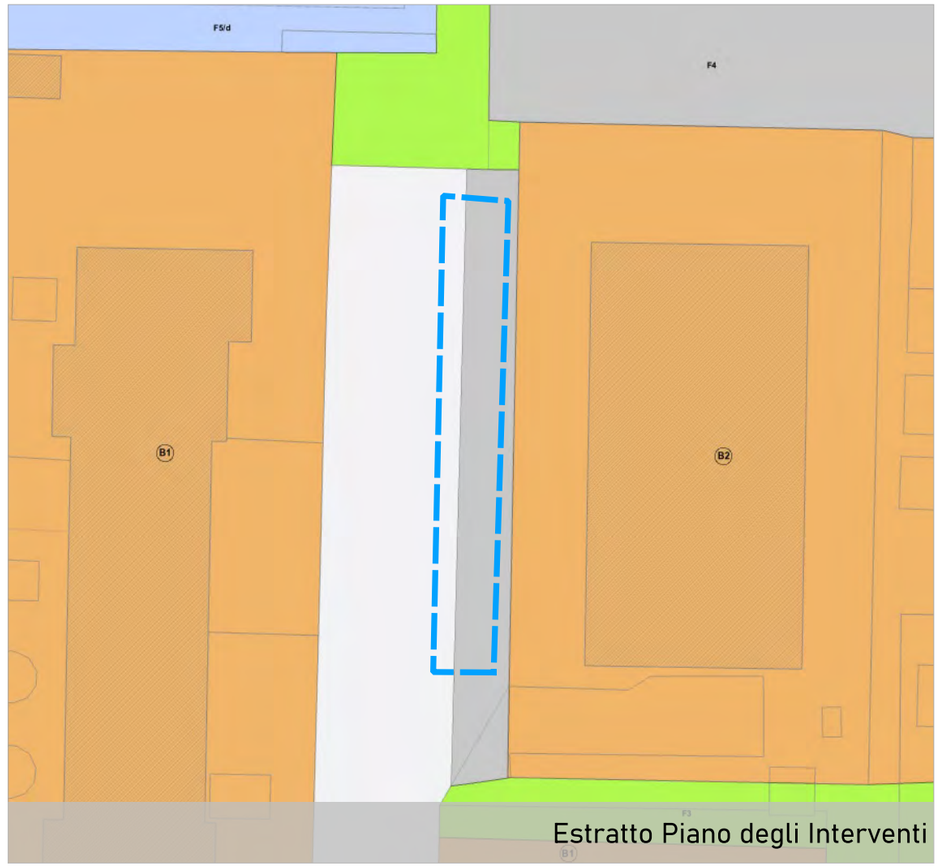

Estratto Piano degli Interventi

COMUNE DI PADOVA
Settore Urbanistica e Servizi Catastali

Masterplan di ripristino del suolo e della natura urbana

Individuazione aree

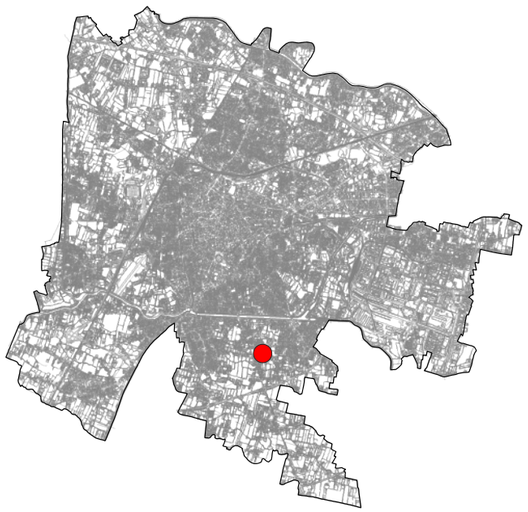

Scheda n. **78**



Estratto Ortofoto



Estratto Ortofoto

Ubicazione area
via Giovan Francesco Sagredo

Dati Catastali
Foglio 182, Particella 934

Proprietà
Comune di Padova

Superficie
309 mq

Unità Urbana
11 SS. Crocefisso

Consulta
4B

Uso
parcheggio

Finitura superficiale
conglomerato bituminoso

Note
area parcheggio

Possibili Interventi (vedi abaco)
2,3,4

Altro uso
nessun altro uso



Estratto Patrimonio

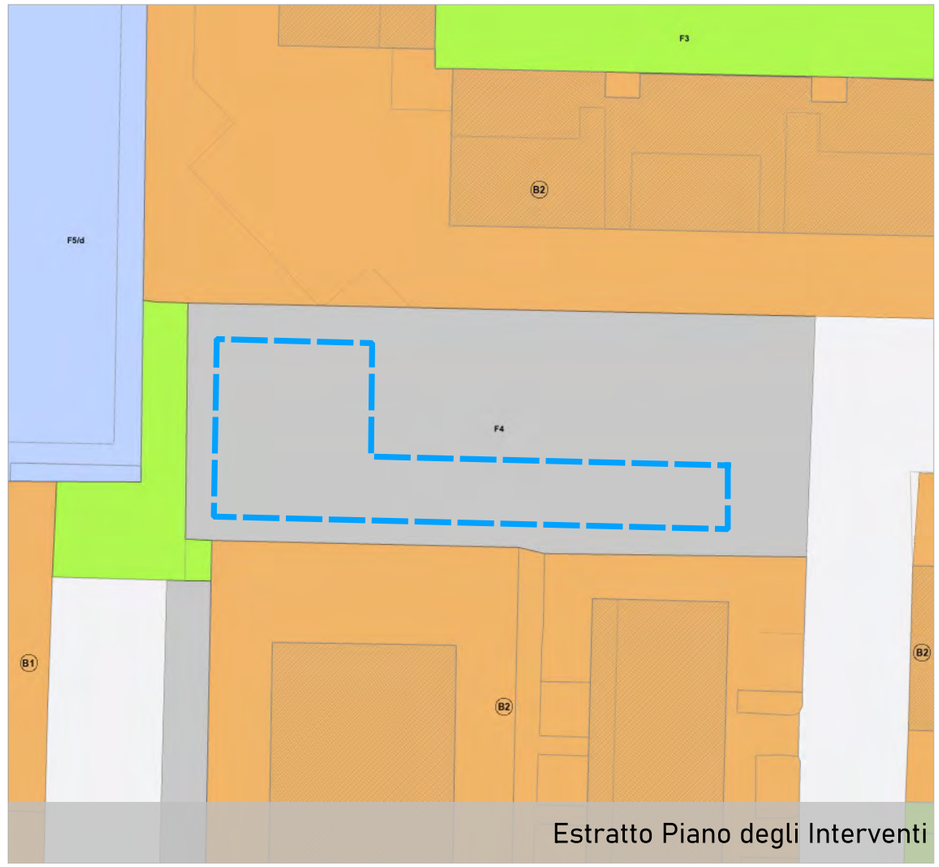

Estratto Piano degli Interventi

COMUNE DI PADOVA
Settore Urbanistica e Servizi Catastali

Masterplan di ripristino del suolo e della natura urbana

Individuazione aree

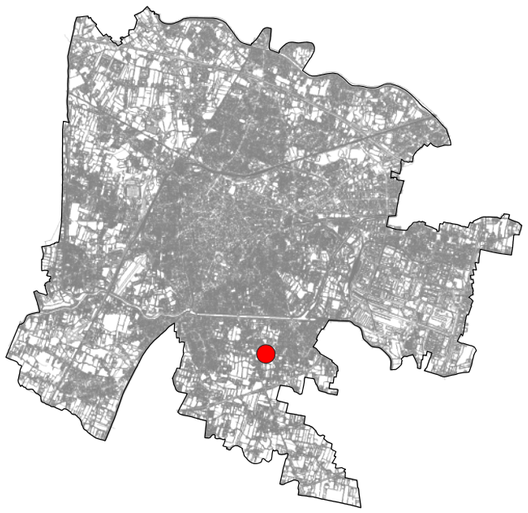

Scheda n. **79**



Estratto Ortofoto



Estratto Ortofoto

Ubicazione area
via Giovan Francesco Sagredo

Dati Catastali
Foglio 182, Particella 937

Proprietà
Comune di Padova

Superficie
348 mq

Unità Urbana
11 SS. Crocefisso

Consulta
4B

Uso
parcheggio+area pedonale

Finitura superficiale
conglomerato bituminoso

Note
area parcheggio+allargamento marciapiede

Possibili Interventi (vedi abaco)
2,3,4

Altro uso
nessun altro uso


Estratto Patrimonio



Estratto Piano degli Interventi

COMUNE DI PADOVA
Settore Urbanistica e Servizi Catastali

Masterplan di ripristino del suolo e della natura urbana

Individuazione aree

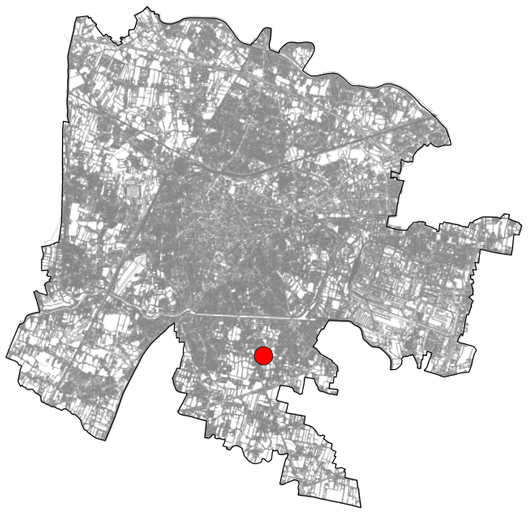

Scheda n. **80**



Estratto Ortofoto



Estratto Ortofoto

Ubicazione area
via Pietro Alzano

Dati Catastali
Foglio 182, Particella 934

Proprietà
Comune di Padova

Superficie
107 mq

Unità Urbana
11 SS. Crocefisso

Consulta
4B

Uso
parcheggio

Finitura superficiale
conglomerato bituminoso

Note
area parcheggio

Possibili Interventi (vedi abaco)
2,3,4

Altro uso
nessun altro uso


Estratto Patrimonio



Estratto Piano degli Interventi

COMUNE DI PADOVA
Settore Urbanistica e Servizi Catastali

Masterplan di ripristino del suolo e della natura urbana

Individuazione aree

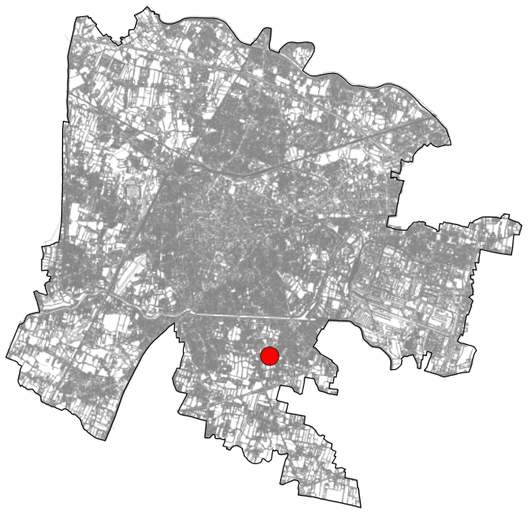

Scheda n. **81**

Ubicazione area
via Sebastiano Venier

Dati Catastali
Foglio 182, Particella 761-985

Proprietà
Comune di Padova

Superficie
263 mq

Unità Urbana
11 SS. Crocefisso

Consulta
4B

Uso
parcheggio

Finitura superficiale
conglomerato bituminoso

Note
area parcheggio

Possibili Interventi (vedi abaco)
2,3,4

Altro uso
nessun altro uso



Estratto Ortofoto



Estratto Ortofoto


Estratto Patrimonio

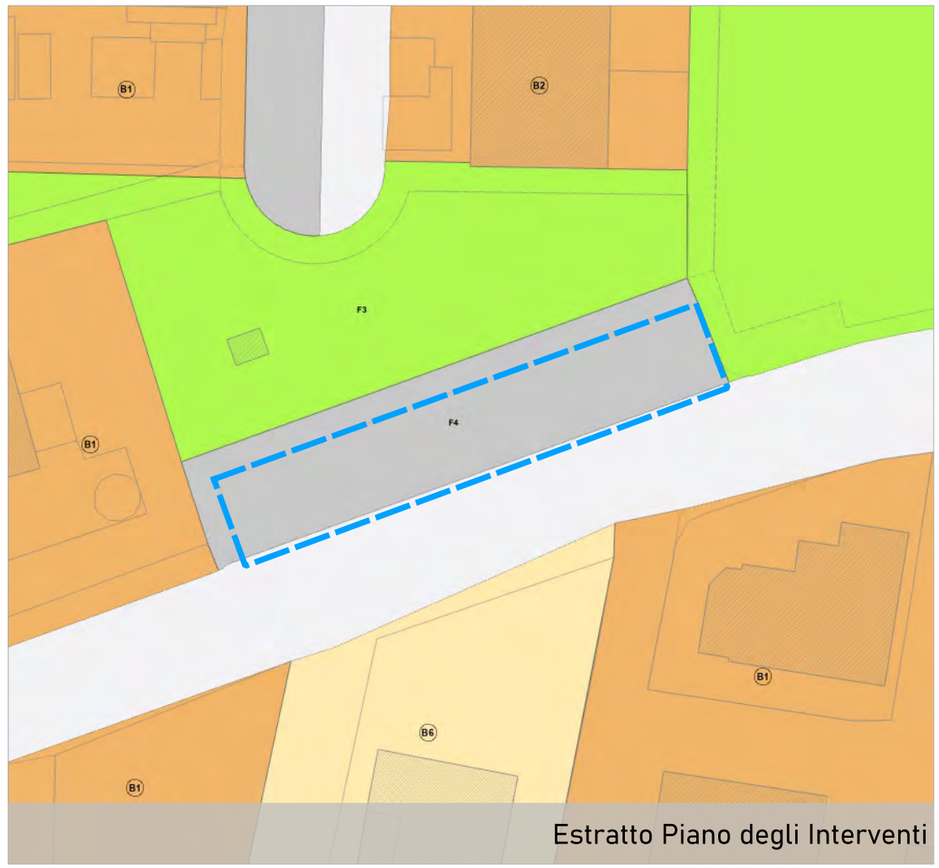

Estratto Piano degli Interventi

COMUNE DI PADOVA
Settore Urbanistica e Servizi Catastali

Masterplan di ripristino del suolo e della natura urbana

Individuazione aree

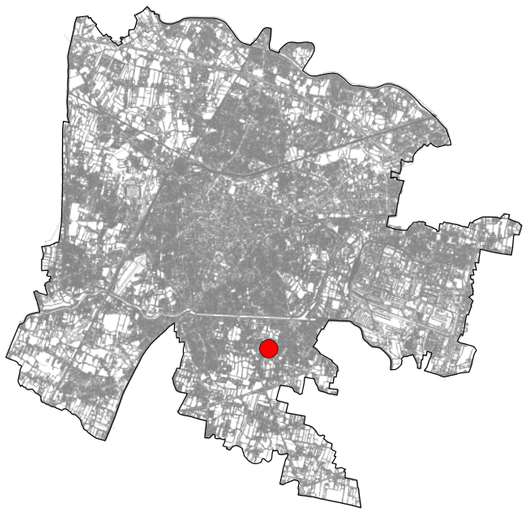

Scheda n. 82

Ubicazione area
via Vincenzo Pinelli

Dati Catastali
Foglio 182, Particella 902

Proprietà
Comune di Padova

Superficie
622 mq

Unità Urbana
11 SS. Crocefisso

Consulta
4B

Uso
parcheggio

Finitura superficiale
conglomerato bituminoso

Note
area parcheggio

Possibili Interventi (vedi abaco)
2,3,4

Altro uso
nessun altro uso



Estratto Ortofoto



Estratto Ortofoto


Estratto Patrimonio

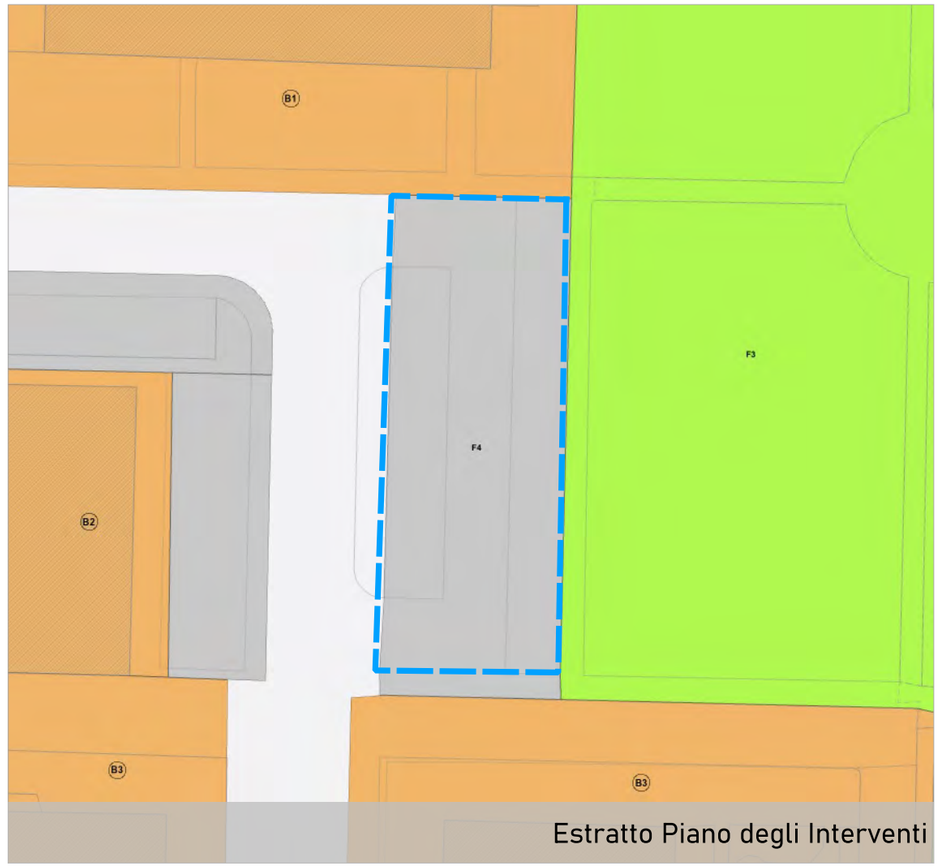

Estratto Piano degli Interventi

COMUNE DI PADOVA
Settore Urbanistica e Servizi Catastali

Masterplan di ripristino del suolo e della natura urbana

Individuazione aree

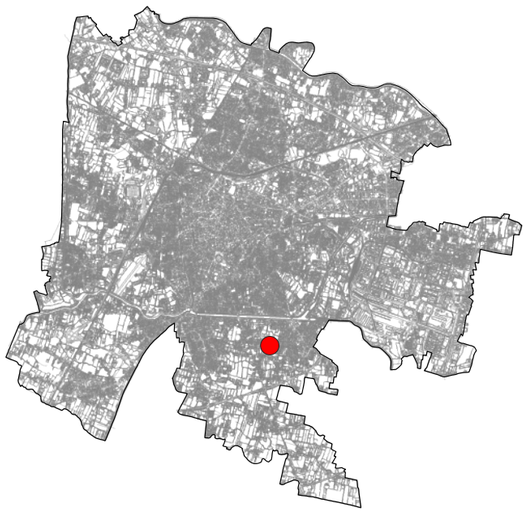

Scheda n. **83**

Ubicazione area
via del Commissario

Dati Catastali
Foglio 182, Particella 897-898

Proprietà
Comune di Padova

Superficie
480 mq

Unità Urbana
11 SS. Crocefisso

Consulta
4B

Uso
parcheggio

Finitura superficiale
conglomerato bituminoso

Note
area parcheggio

Possibili Interventi (vedi abaco)
2,3,4

Altro uso
nessun altro uso



Estratto Ortofoto

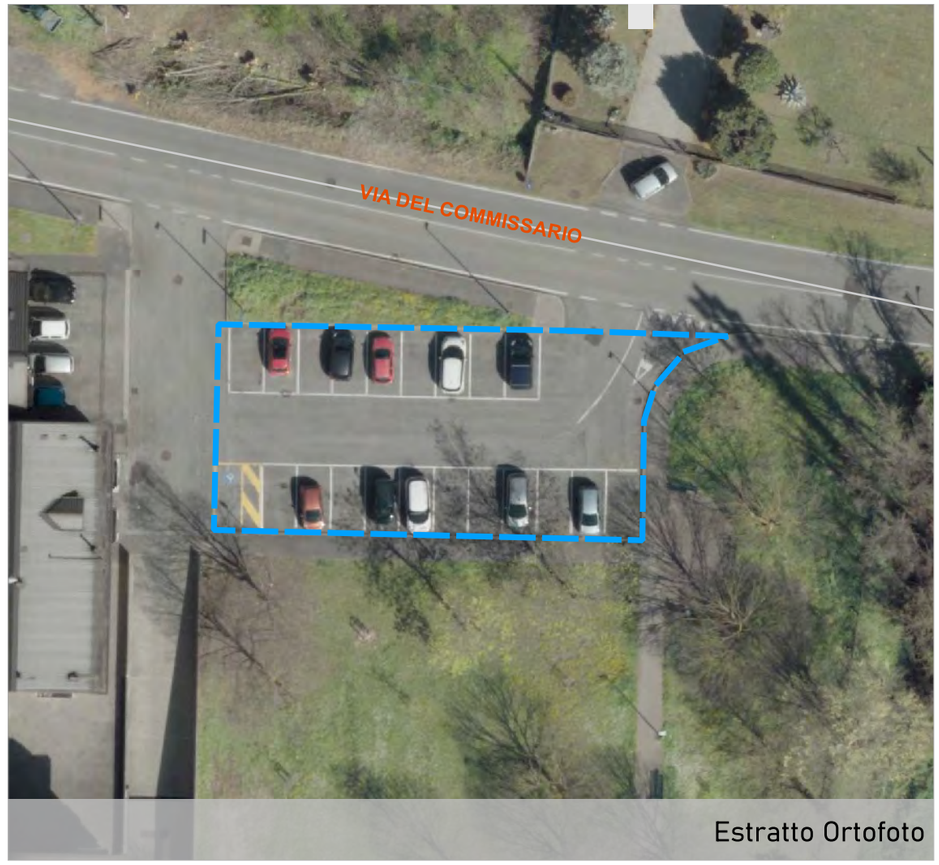

Estratto Ortofoto


Estratto Patrimonio

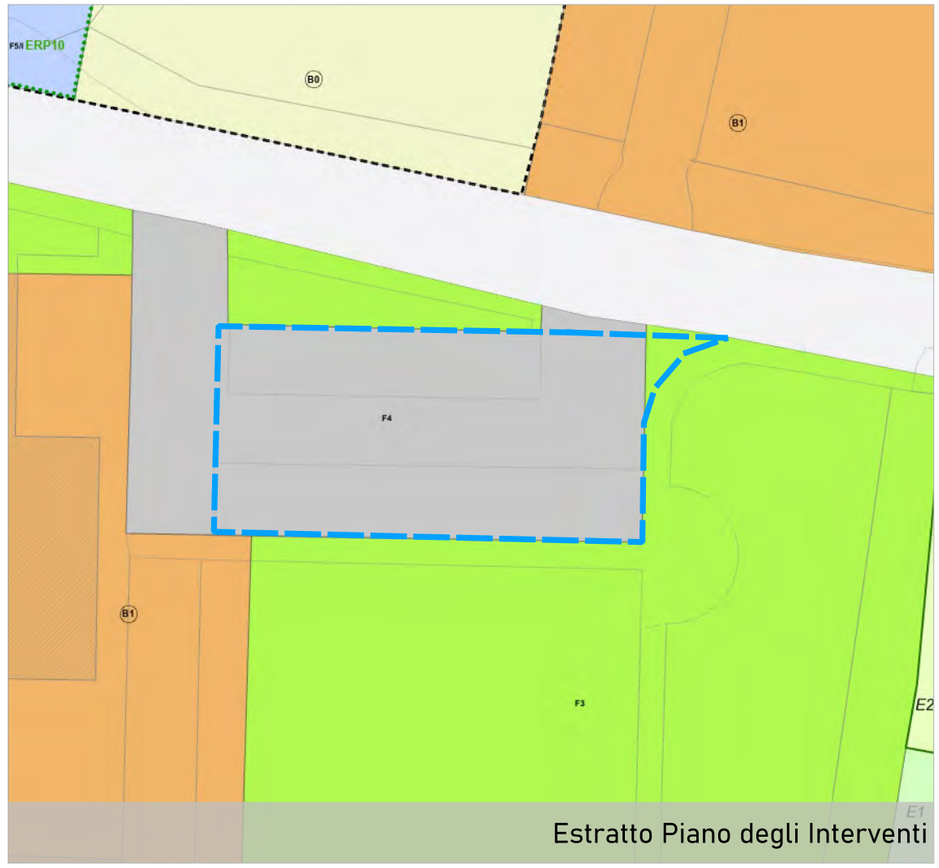

Estratto Piano degli Interventi

COMUNE DI PADOVA
Settore Urbanistica e Servizi Catastali

Masterplan di ripristino del suolo e della natura urbana

Individuazione aree

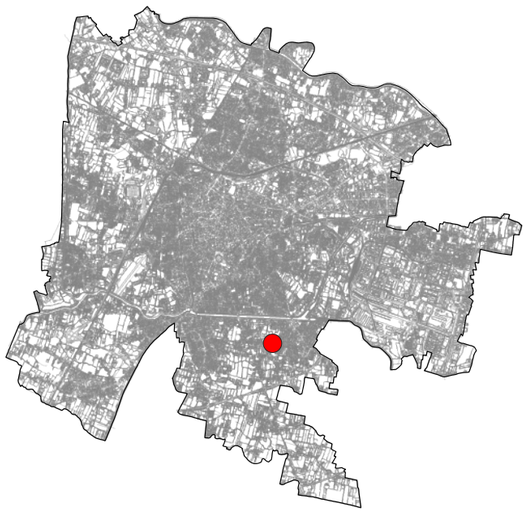

Scheda n. **84**

Ubicazione area
via del Commissario

Dati Catastali
Foglio 182, Particella 371

Proprietà
Comune di Padova

Superficie
417 mq

Unità Urbana
11 SS. Crocefisso

Consulta
4B

Uso
parcheggio

Finitura superficiale
conglomerato bituminoso

Note
parcheggio a pettine

Possibili Interventi (vedi abaco)
2,3,4

Altro uso
nessun altro uso



Estratto Ortofoto



Estratto Ortofoto


Estratto Patrimonio

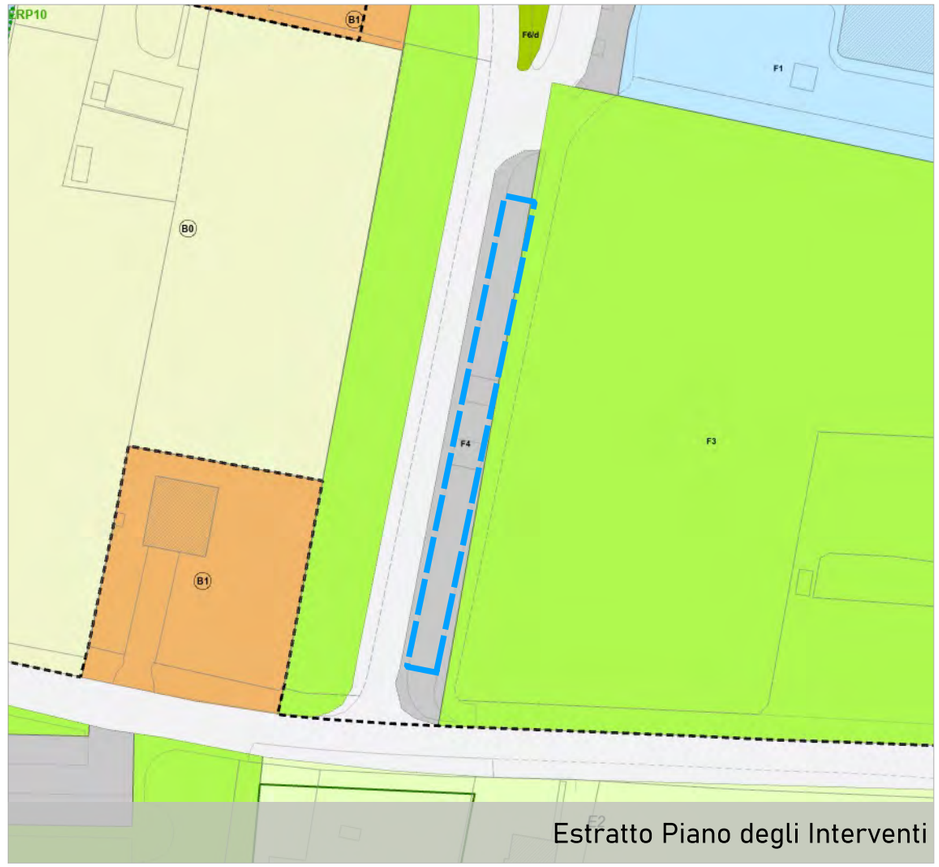

Estratto Piano degli Interventi

COMUNE DI PADOVA
Settore Urbanistica e Servizi Catastali

Masterplan di ripristino del suolo e della natura urbana

Individuazione aree

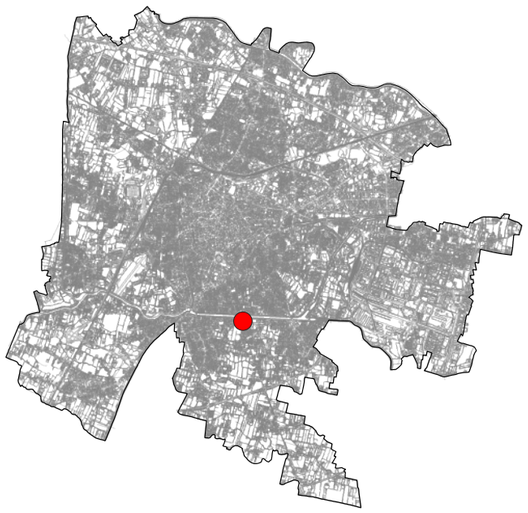

Scheda n. **85**

Ubicazione area
via Sicco Polenton

Dati Catastali
Foglio 182, Particella 1464-1471

Proprietà
Comune di Padova

Superficie
234 mq

Unità Urbana
11 SS. Crocefisso

Consulta
4B

Uso
parcheggio

Finitura superficiale
conglomerato bituminoso

Note
parcheggio a pettine

Possibili Interventi (vedi abaco)
3,4

Altro uso
nessun altro uso



Estratto Ortofoto



Estratto Ortofoto


Estratto Patrimonio

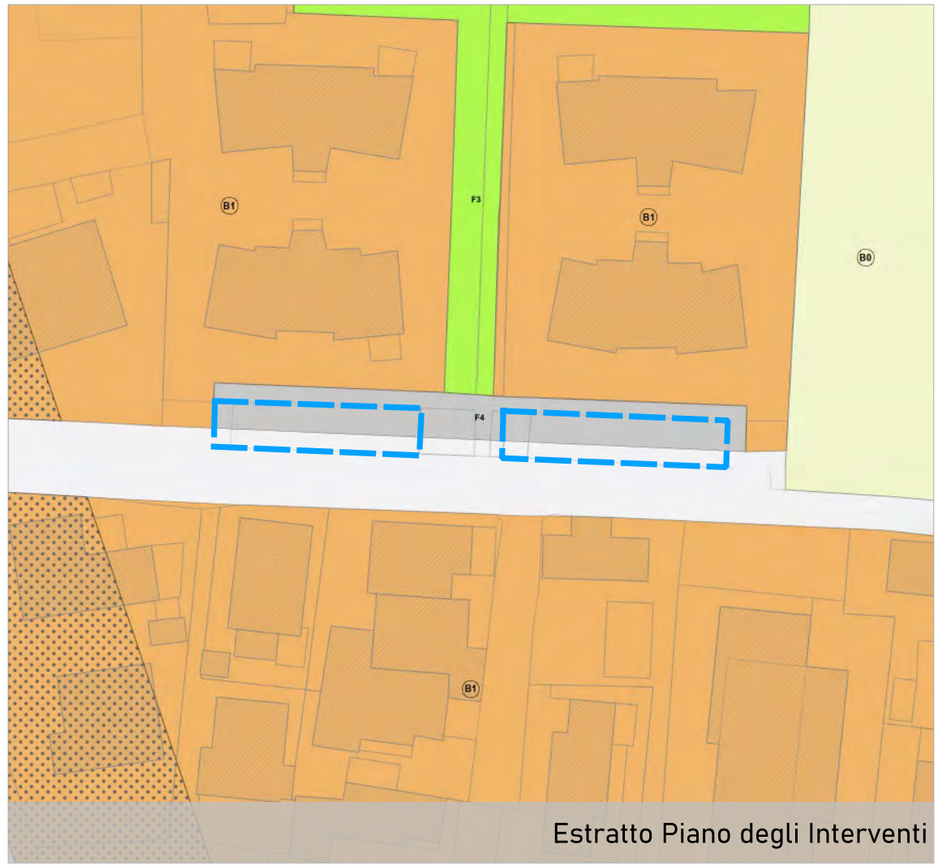

Estratto Piano degli Interventi

COMUNE DI PADOVA
Settore Urbanistica e Servizi Catastali

Masterplan di ripristino del suolo e della natura urbana

Individuazione aree

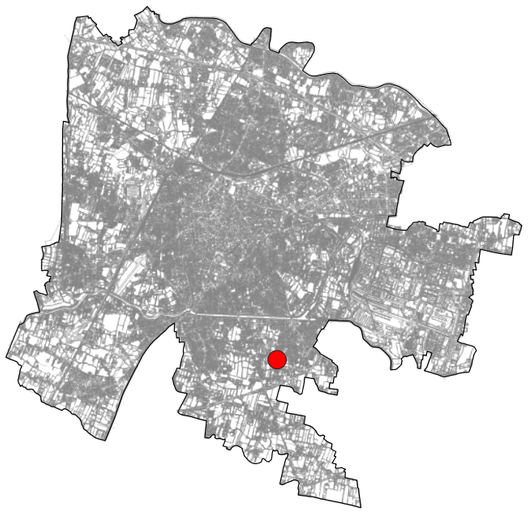

Scheda n. **86**

Ubicazione area
via Sebastiano Venier

Dati Catastali
Foglio 192, Particella 570

Proprietà
Comune di Padova

Superficie
579 mq

Unità Urbana
11 SS. Crocefisso

Consulta
4B

Uso
parcheggio

Finitura superficiale
conglomerato bituminoso

Note
area parcheggio

Possibili Interventi (vedi abaco)
2,3,4

Altro uso
nessun altro uso



Estratto Ortofoto



Estratto Ortofoto


Estratto Patrimonio



Estratto Piano degli Interventi

COMUNE DI PADOVA
Settore Urbanistica e Servizi Catastali

Masterplan di ripristino del suolo e della natura urbana

Individuazione aree

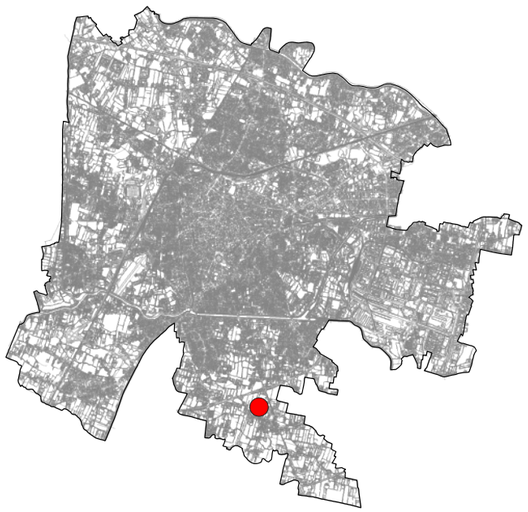

Scheda n. **87**

Ubicazione area
via Giovanni Someda

Dati Catastali
Foglio 197, Particella 523-590-591-594-595

Proprietà
Comune di Padova

Superficie
1601 mq

Unità Urbana
12 Salboro

Consulta
4B

Uso
parcheggio

Finitura superficiale
conglomerato bituminoso

Note
area parcheggio

Possibili Interventi (vedi abaco)
2,3,4

Altro uso
nessun altro uso



Estratto Ortofoto



Estratto Ortofoto


Estratto Patrimonio



Estratto Piano degli Interventi

COMUNE DI PADOVA
Settore Urbanistica e Servizi Catastali

Masterplan di ripristino del suolo e della natura urbana

Individuazione aree

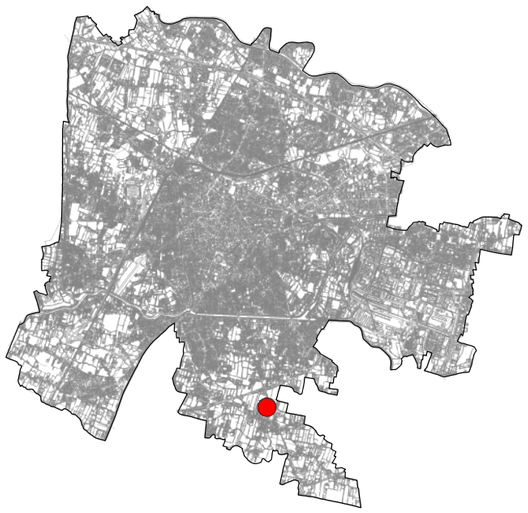

Scheda n. **88**

Ubicazione area
via Monsignor Placido Ponchia

Dati Catastali
Foglio 197, Particella 562

Proprietà
Comune di Padova

Superficie
149 mq

Unità Urbana
12 Salboro

Consulta
4B

Uso
parcheggio

Finitura superficiale
conglomerato bituminoso

Note
parcheggio a pettine

Possibili Interventi (vedi abaco)
3,4

Altro uso
nessun altro uso



Estratto Ortofoto



Estratto Ortofoto


Estratto Patrimonio



Estratto Piano degli Interventi

COMUNE DI PADOVA
Settore Urbanistica e Servizi Catastali

Masterplan di ripristino del suolo e della natura urbana

Individuazione aree

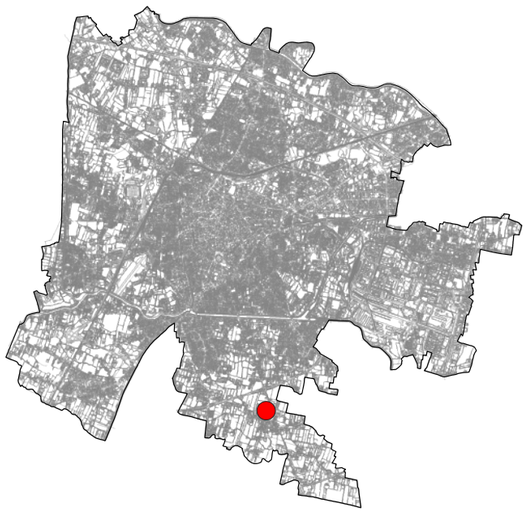

Scheda n. 89

Ubicazione area
via Monsignor Placido Ponchia

Dati Catastali
Foglio 197, Particella 562

Proprietà
Comune di Padova

Superficie
135 mq

Unità Urbana
12 Salboro

Consulta
4B

Uso
parcheggio

Finitura superficiale
conglomerato bituminoso

Note
parcheggio a pettine

Possibili Interventi (vedi abaco)
3,4

Altro uso
nessun altro uso



Estratto Ortofoto



Estratto Ortofoto


Estratto Patrimonio



Estratto Piano degli Interventi

COMUNE DI PADOVA
Settore Urbanistica e Servizi Catastali

Masterplan di ripristino del suolo e della natura urbana

Individuazione aree

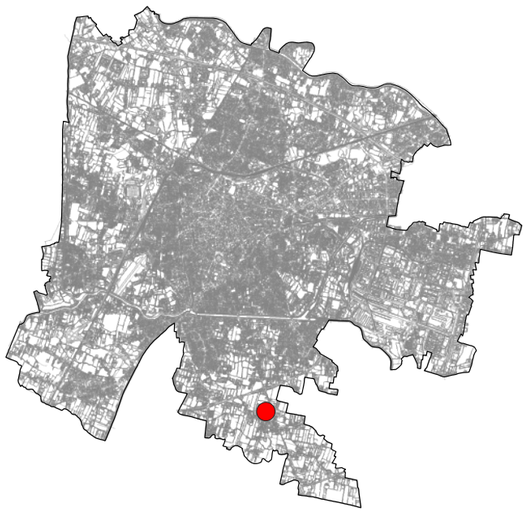

Scheda n. **90**

Ubicazione area
via Monsignor Placido Ponchia

Dati Catastali
Foglio 197, Particella 563

Proprietà
Comune di Padova

Superficie
253 mq

Unità Urbana
12 Salboro

Consulta
4B

Uso
piazza

Finitura superficiale
masselli autobloccanti

Note
piazza pedonale

Possibili Interventi (vedi abaco)
2,3,4

Altro uso
nessun altro uso



Estratto Ortofoto


Estratto Ortofoto


Estratto Patrimonio

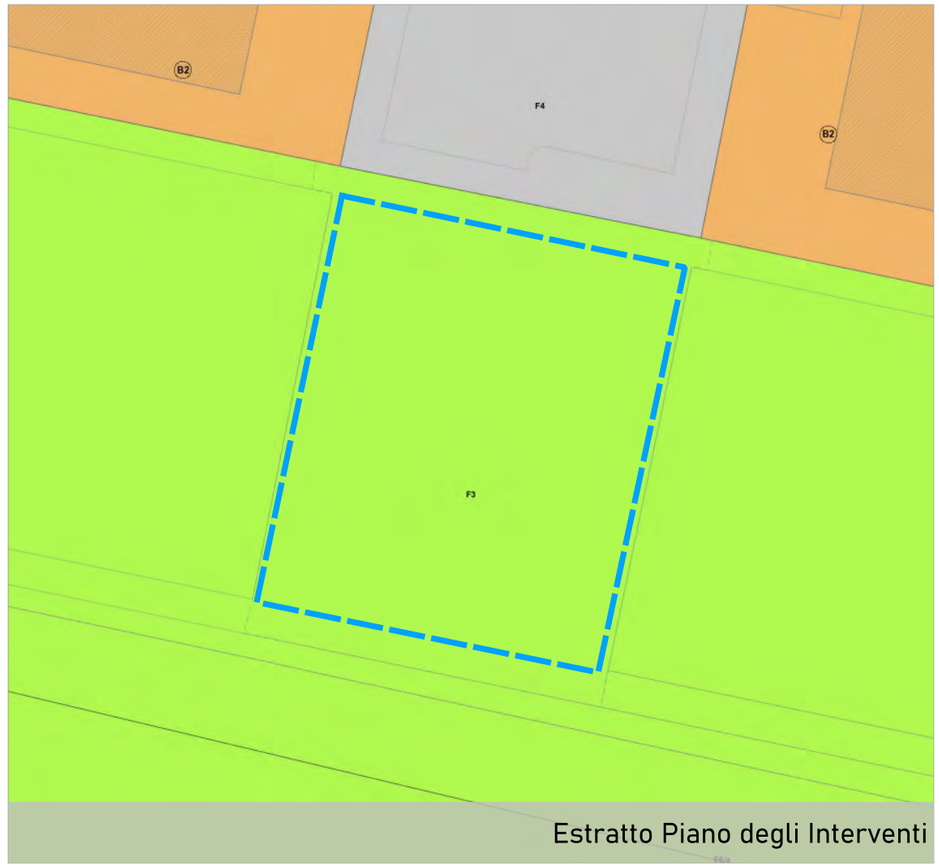

Estratto Piano degli Interventi

COMUNE DI PADOVA
Settore Urbanistica e Servizi Catastali

Masterplan di ripristino del suolo e della natura urbana

Individuazione aree

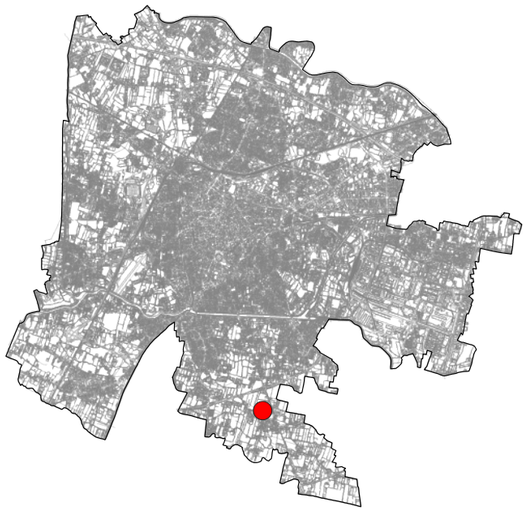

Scheda n. 91

Ubicazione area
via Aldo Ferrabino

Dati Catastali
Foglio 197, Particella 303

Proprietà
Comune di Padova

Superficie
125 mq

Unità Urbana
12 Salboro

Consulta
4B

Uso
parcheggio

Finitura superficiale
conglomerato bituminoso

Note
area parcheggio

Possibili Interventi (vedi abaco)
3,4

Altro uso
nessun altro uso



Estratto Ortofoto



Estratto Ortofoto


Estratto Patrimonio

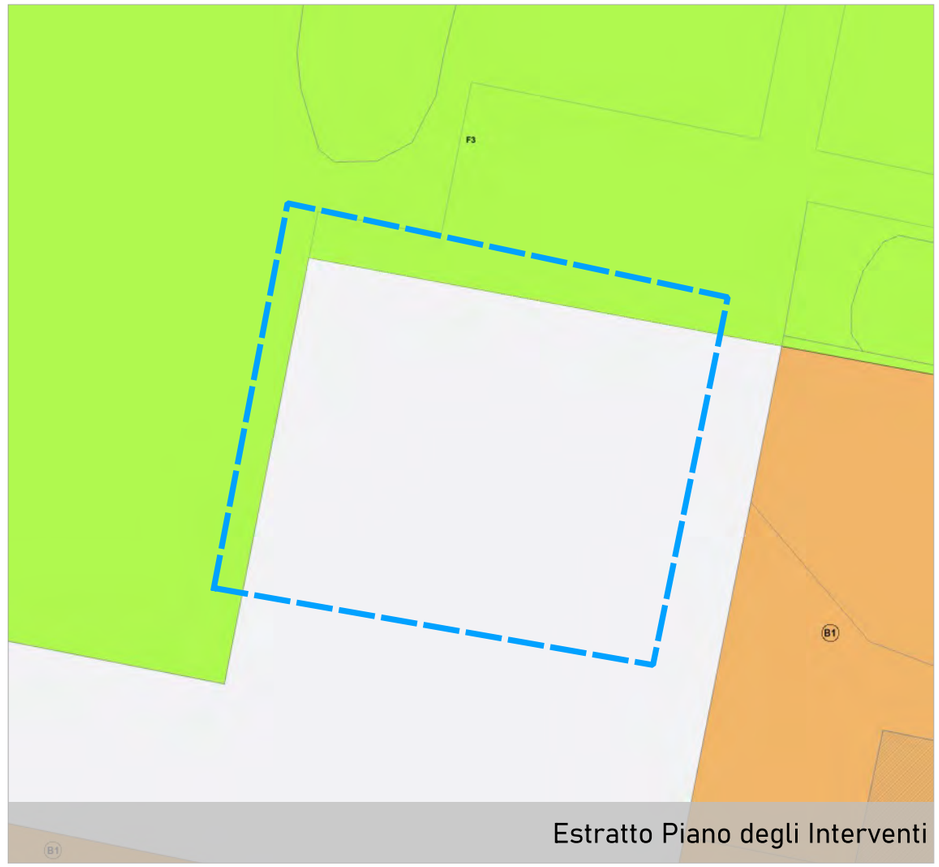

Estratto Piano degli Interventi

COMUNE DI PADOVA
Settore Urbanistica e Servizi Catastali

Masterplan di ripristino del suolo e della natura urbana

Individuazione aree

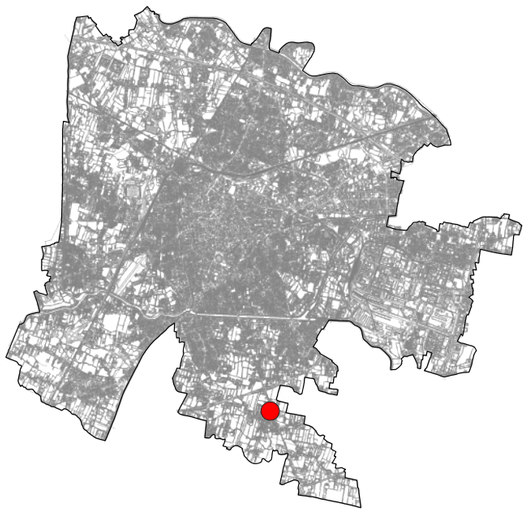

Scheda n. **92**

Ubicazione area
via Monsignor Placido Ponchia

Dati Catastali
Foglio 197, Particella 710-711

Proprietà
Comune di Padova

Superficie
2876 mq

Unità Urbana
12 Salboro

Consulta
4B

Uso
parcheggio

Finitura superficiale
conglomerato bituminoso

Note
area parcheggio palazzetto comunale Salboro

Possibili Interventi (vedi abaco)
2,3,4

Altro uso
nessun altro uso



Estratto Ortofoto



Estratto Ortofoto


Estratto Patrimonio

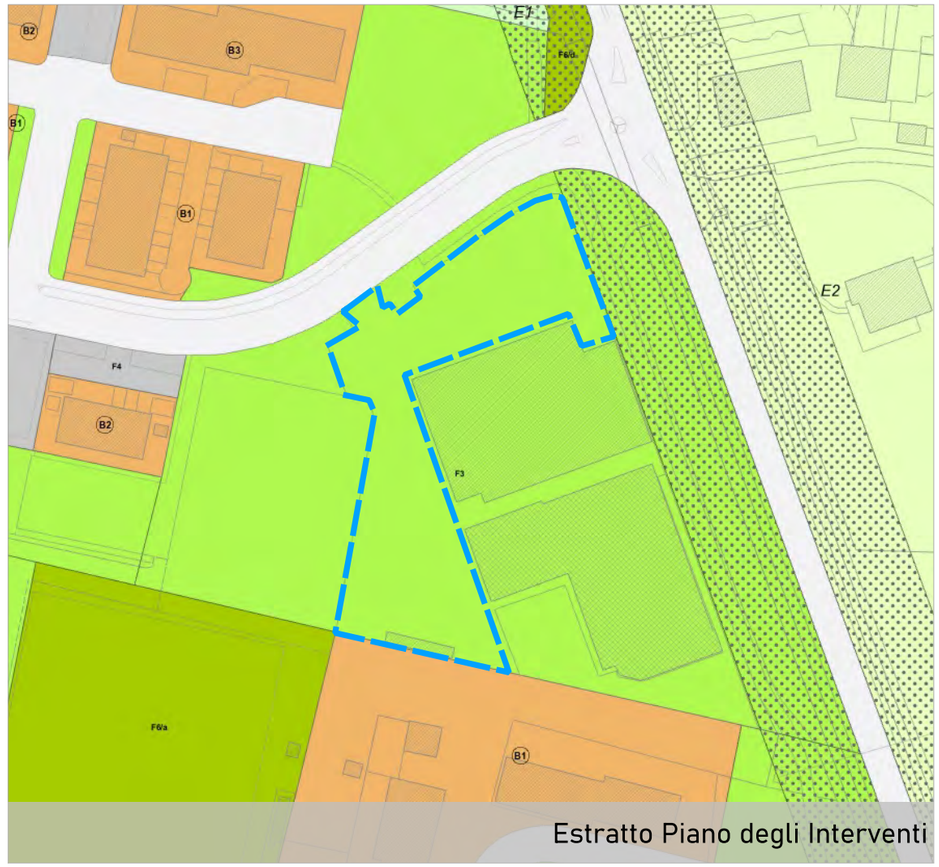

Estratto Piano degli Interventi

COMUNE DI PADOVA
Settore Urbanistica e Servizi Catastali

Masterplan di ripristino del suolo e della natura urbana

Individuazione aree

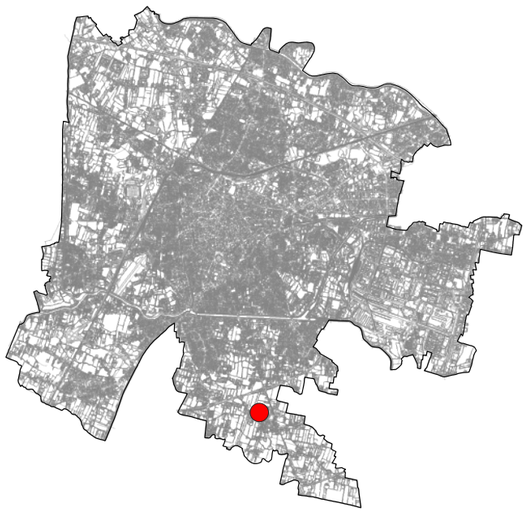

Scheda n. **93**

Ubicazione area
via Monsignor Placido Ponchia

Dati Catastali
Foglio 197, Particella 548

Proprietà
Comune di Padova

Superficie
219 mq

Unità Urbana
12 Salboro

Consulta
4B

Uso
parcheggio

Finitura superficiale
conglomerato bituminoso

Note
parcheggio a pettine

Possibili Interventi (vedi abaco)
3,4

Altro uso
nessun altro uso



Estratto Ortofoto



Estratto Ortofoto


Estratto Patrimonio



Estratto Piano degli Interventi

COMUNE DI PADOVA
Settore Urbanistica e Servizi Catastali

Masterplan di ripristino del suolo e della natura urbana

Individuazione aree

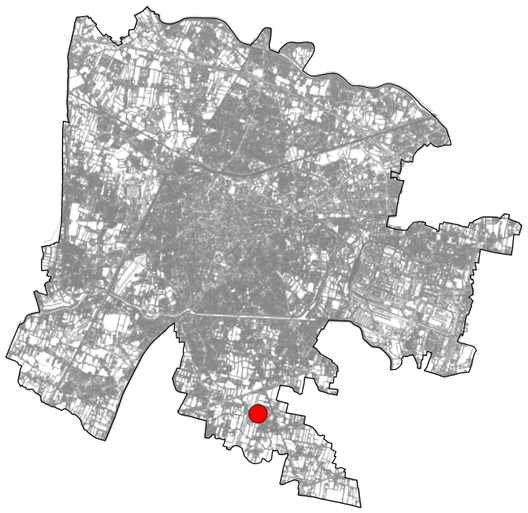

Scheda n. **94**

Ubicazione area
via Monsignor Placido Ponchia

Dati Catastali
Foglio 197, Particella 553

Proprietà
Comune di Padova

Superficie
330 mq

Unità Urbana
12 Salboro

Consulta
4B

Uso
piazza

Finitura superficiale
masselli autobloccanti

Note
piazza pedonale

Possibili Interventi (vedi abaco)
2,3,4

Altro uso
nessun altro uso



Estratto Ortofoto



Estratto Ortofoto


Estratto Patrimonio



Estratto Piano degli Interventi

COMUNE DI PADOVA
Settore Urbanistica e Servizi Catastali

Masterplan di ripristino del suolo e della natura urbana

Individuazione aree

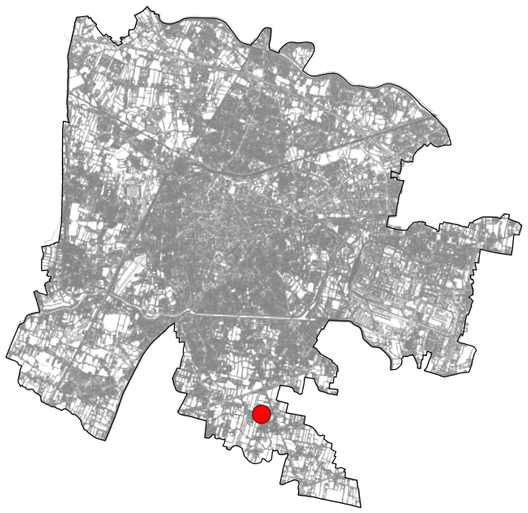

Scheda n. 95

Ubicazione area
via Aldo Ferrabino

Dati Catastali
Foglio 197, Particella
267-268-269-297-298-299

Proprietà
Comune di Padova

Superficie
361 mq

Unità Urbana
12 Salboro

Consulta
4B

Uso
parcheggio

Finitura superficiale
conglomerato bituminoso

Note
area parcheggio

Possibili Interventi (vedi abaco)
2,3,4

Altro uso
nessun altro uso



Estratto Ortofoto



Estratto Ortofoto


Estratto Patrimonio

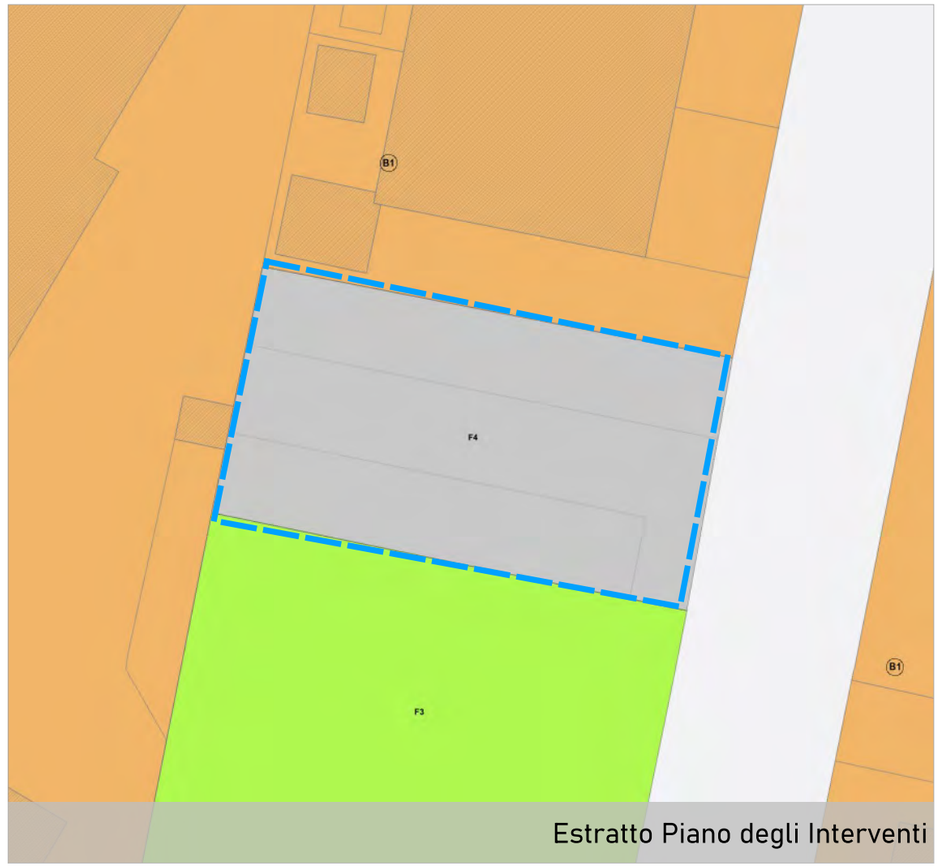

Estratto Piano degli Interventi

COMUNE DI PADOVA
Settore Urbanistica e Servizi Catastali

Masterplan di ripristino del suolo e della natura urbana

Individuazione aree

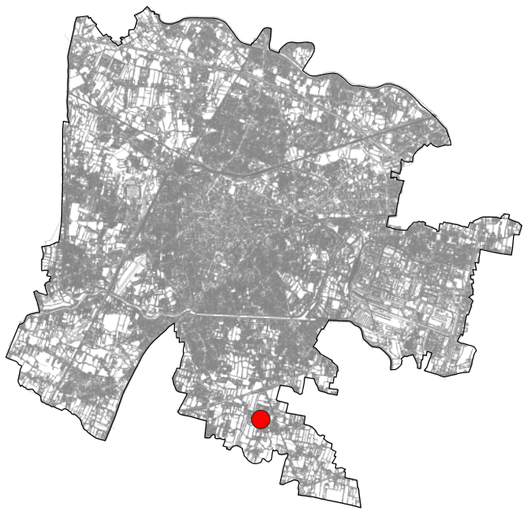

Scheda n. **96**

Ubicazione area
via Giuseppe Fiocco

Dati Catastali
Foglio 197, Particella 324

Proprietà
Comune di Padova

Superficie
178 mq

Unità Urbana
12 Salboro

Consulta
4B

Uso
parcheggio

Finitura superficiale
conglomerato bituminoso

Note
area parcheggio

Possibili Interventi (vedi abaco)
2,3,4

Altro uso
nessun altro uso



Estratto Ortofoto

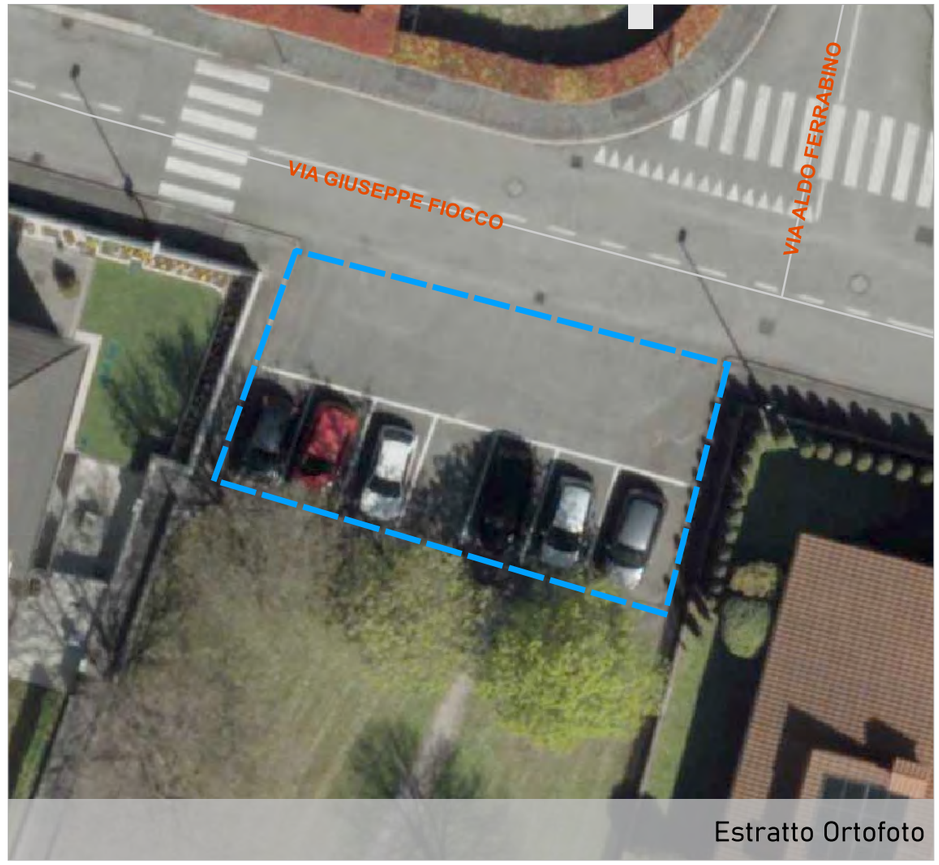

Estratto Ortofoto

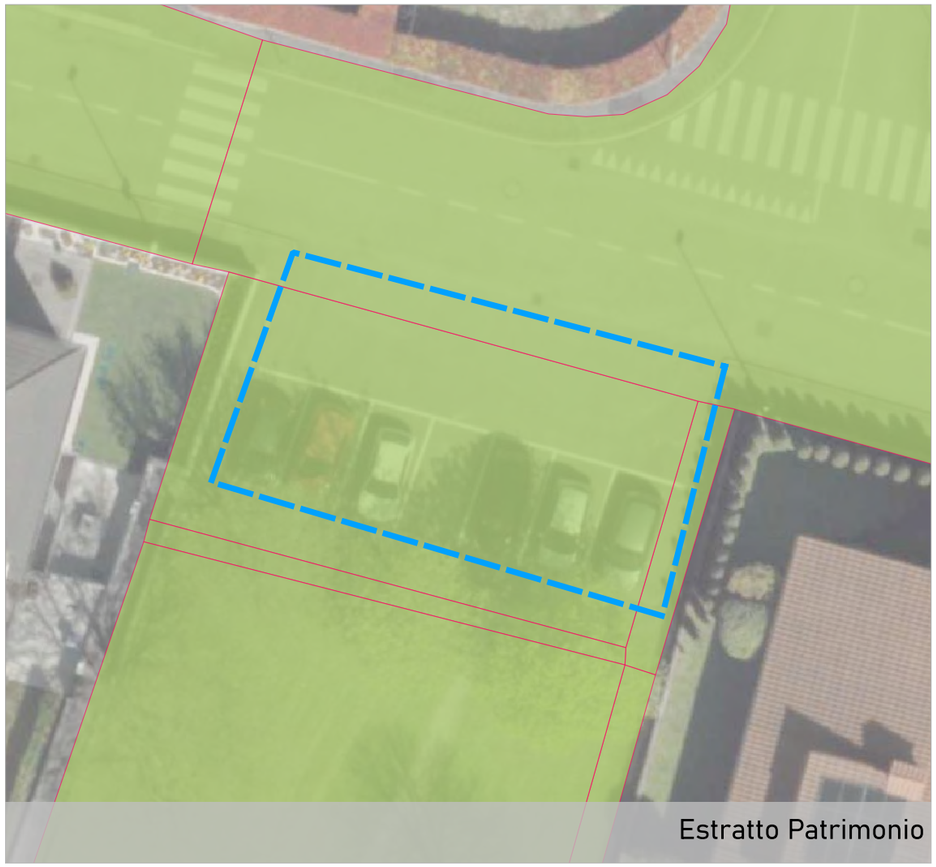
Estratto Patrimonio

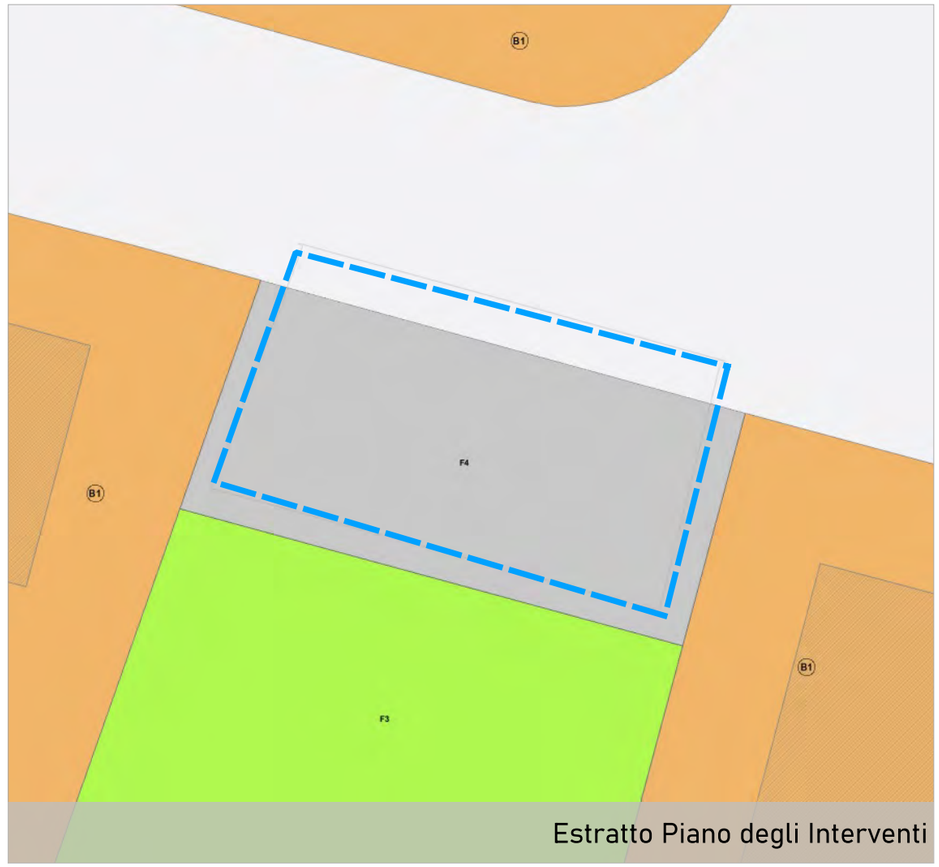

Estratto Piano degli Interventi

COMUNE DI PADOVA
Settore Urbanistica e Servizi Catastali

Masterplan di ripristino del suolo e della natura urbana

Individuazione aree

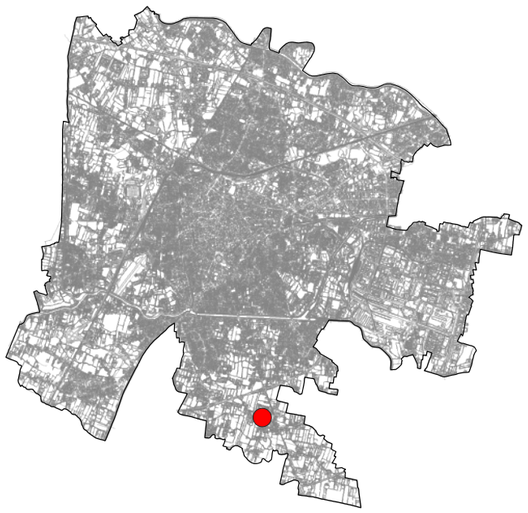

Scheda n. **97**

Ubicazione area
via Aldo Ferrabino

Dati Catastali
Foglio 197, Particella 307

Proprietà
Comune di Padova

Superficie
556 mq

Unità Urbana
12 Salboro

Consulta
4B

Uso
parcheggio

Finitura superficiale
conglomerato bituminoso

Note
area parcheggio

Possibili Interventi (vedi abaco)
2,3,4

Altro uso
nessun altro uso



Estratto Ortofoto



Estratto Ortofoto


Estratto Patrimonio



Estratto Piano degli Interventi

COMUNE DI PADOVA
Settore Urbanistica e Servizi Catastali

Masterplan di ripristino del suolo e della natura urbana

Individuazione aree

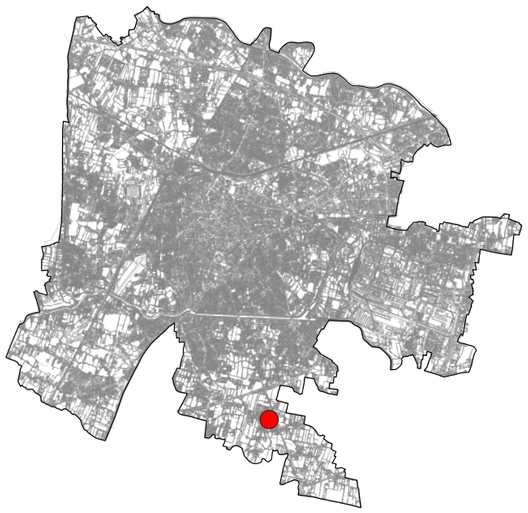

Scheda n. **98**



Estratto Ortofoto



Estratto Ortofoto

Ubicazione area
via Fra' Domenico Cavalca

Dati Catastali
Foglio 197, Particella 700

Proprietà
Comune di Padova

Superficie
763 mq

Unità Urbana
12 Salboro

Consulta
4B

Uso
parcheggio

Finitura superficiale
conglomerato bituminoso

Note
area parcheggio

Possibili Interventi (vedi abaco)
2,3,4

Altro uso
nessun altro uso


Estratto Patrimonio



Estratto Piano degli Interventi

COMUNE DI PADOVA
Settore Urbanistica e Servizi Catastali

Masterplan di ripristino del suolo e della natura urbana

Individuazione aree

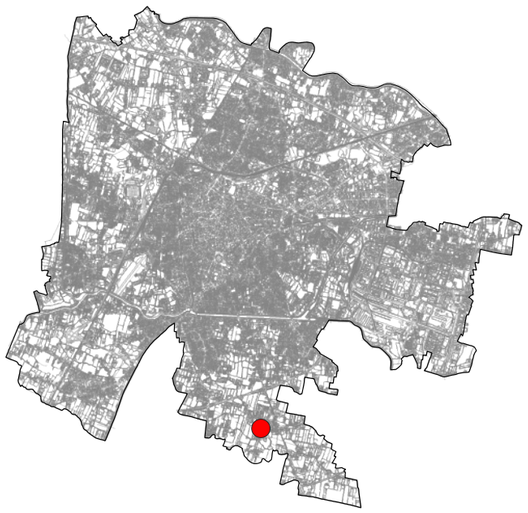

Scheda n. **99**

Ubicazione area
via Gerolamo Polcastro

Dati Catastali
Foglio 197, Particella 329-336

Proprietà
Comune di Padova

Superficie
237 mq

Unità Urbana
12 Salboro

Consulta
4B

Uso
parcheggio

Finitura superficiale
conglomerato bituminoso

Note
area parcheggio

Possibili Interventi (vedi abaco)
3,4

Altro uso
nessun altro uso



Estratto Ortofoto



Estratto Ortofoto



Estratto Patrimonio

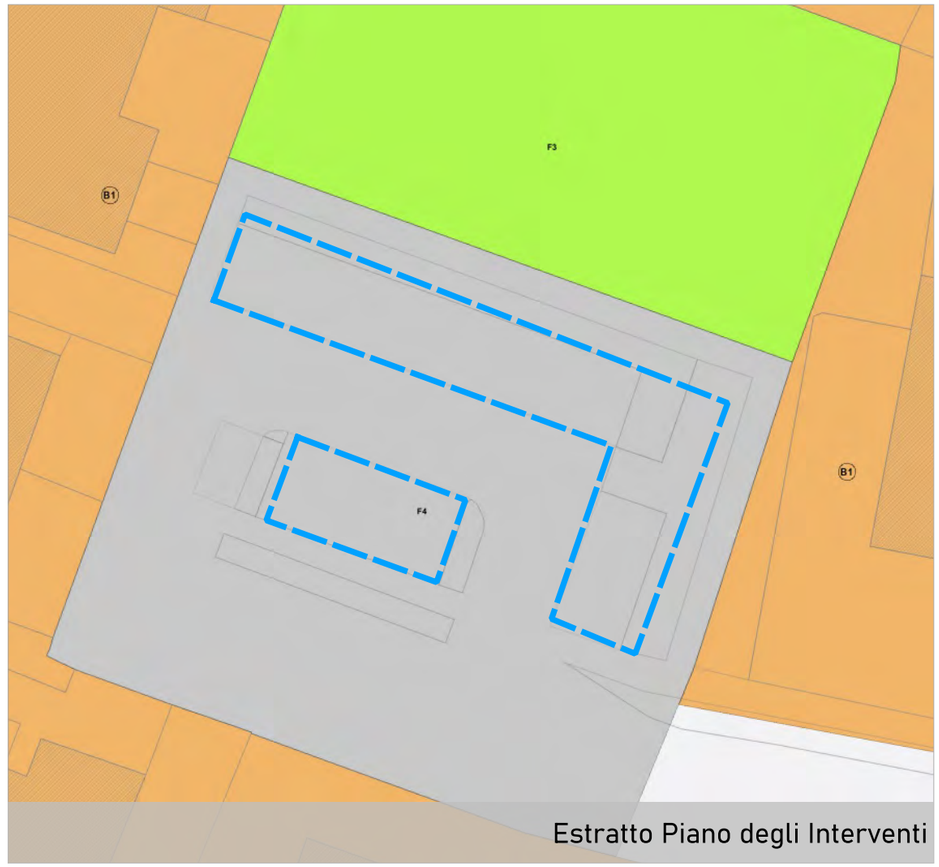

Estratto Piano degli Interventi

COMUNE DI PADOVA
Settore Urbanistica e Servizi Catastali

Masterplan di ripristino del suolo e della natura urbana

Individuazione aree

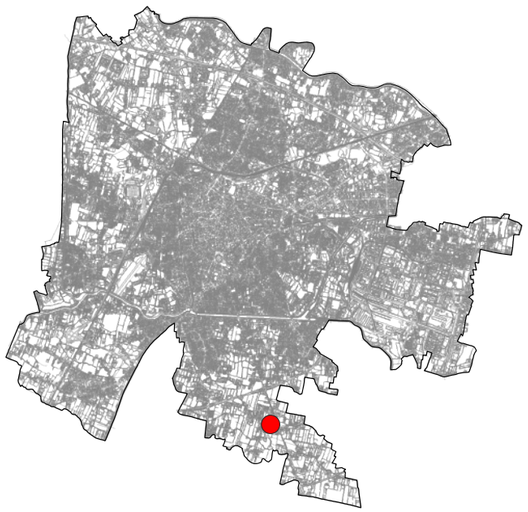

Scheda n. **100**

Ubicazione area
via Pomponio Leto

Dati Catastali
Foglio 197, Particella -

Proprietà
Comune di Padova

Superficie
386 mq

Unità Urbana
12 Salboro

Consulta
4B

Uso
parcheggio

Finitura superficiale
conglomerato bituminoso

Note
parcheggio a pettine

Possibili Interventi (vedi abaco)
3,4

Altro uso
nessun altro uso



Estratto Ortofoto



Estratto Ortofoto

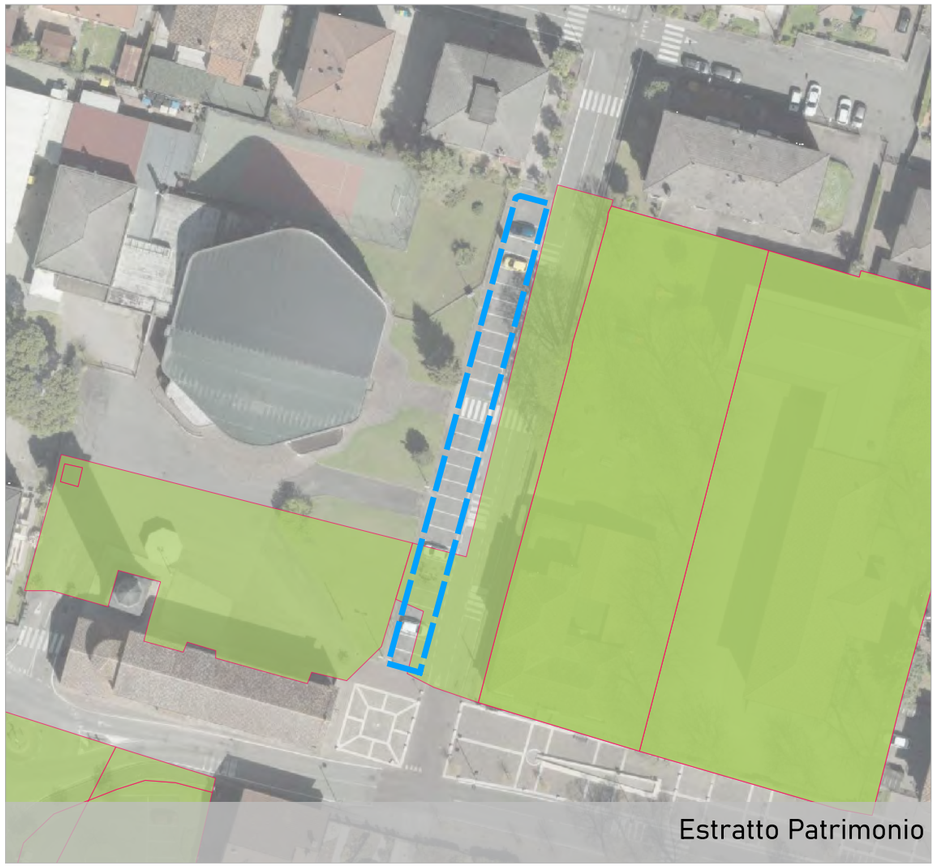

Estratto Patrimonio

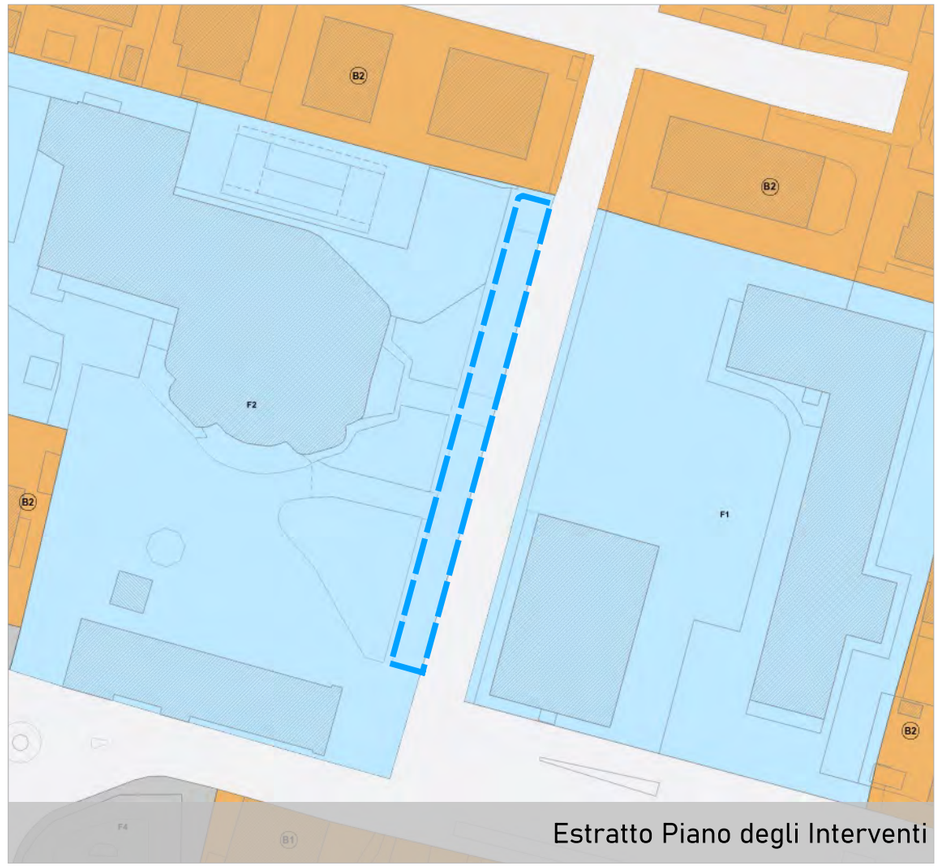

Estratto Piano degli Interventi

COMUNE DI PADOVA
Settore Urbanistica e Servizi Catastali

Masterplan di ripristino del suolo e della natura urbana

Individuazione aree

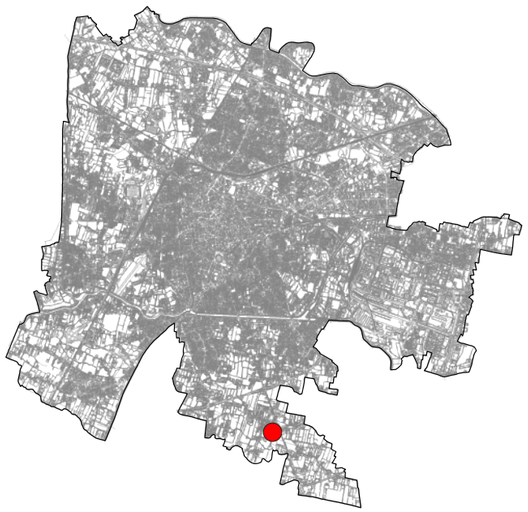

Scheda n. 101

Ubicazione area
via Matteo Ronto

Dati Catastali
Foglio 199, Particella 321-348-349

Proprietà
Comune di Padova

Superficie
400 mq

Unità Urbana
12 Salboro

Consulta
4B

Uso
parcheggio

Finitura superficiale
conglomerato bituminoso

Note
area parcheggio

Possibili Interventi (vedi abaco)
3,4

Altro uso
nessun altro uso



Estratto Ortofoto



Estratto Ortofoto



Estratto Patrimonio

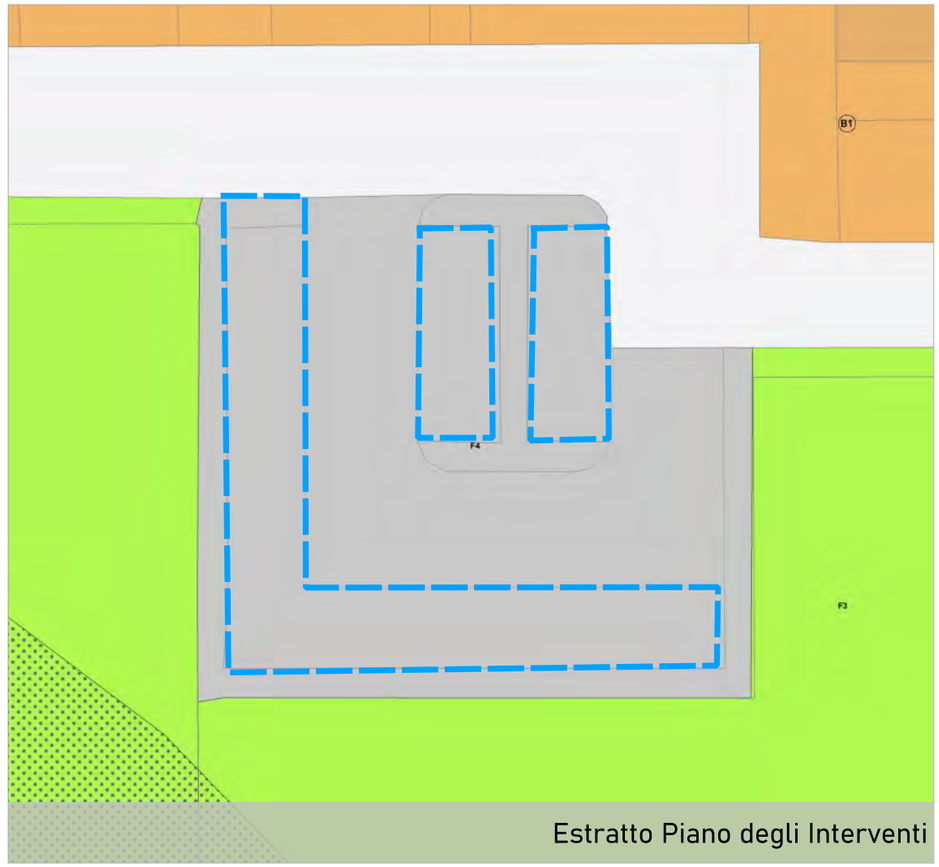

Estratto Piano degli Interventi

COMUNE DI PADOVA
Settore Urbanistica e Servizi Catastali

Masterplan di ripristino del suolo e della natura urbana

Individuazione aree

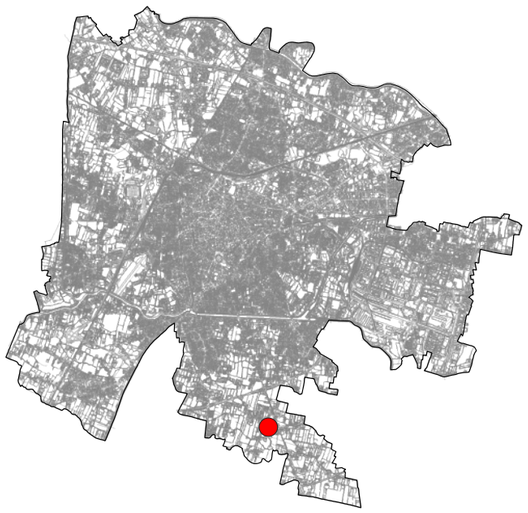

Scheda n. **102**

Ubicazione area
via Matteo Ronto

Dati Catastali
Foglio 199, Particella 285-286-289-291

Proprietà
Comune di Padova

Superficie
701 mq

Unità Urbana
12 Salboro

Consulta
4B

Uso
parcheggio

Finitura superficiale
conglomerato bituminoso

Note
area parcheggio

Possibili Interventi (vedi abaco)
3,4

Altro uso
nessun altro uso



Estratto Ortofoto



Estratto Ortofoto


Estratto Patrimonio

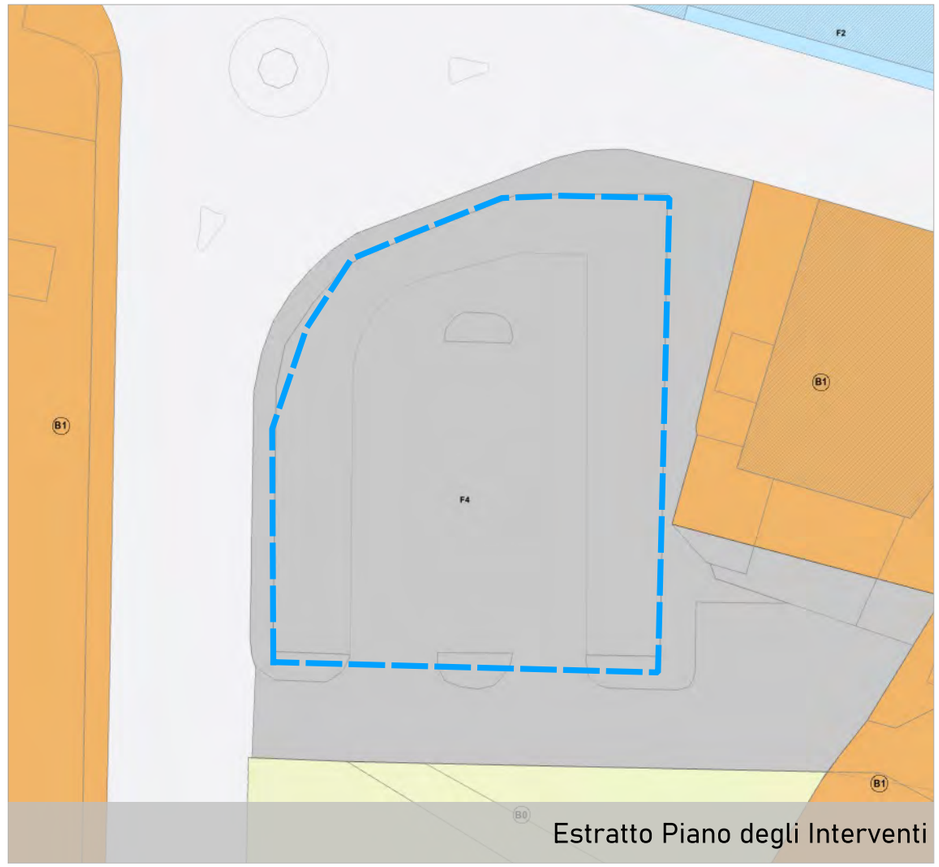

Estratto Piano degli Interventi

COMUNE DI PADOVA
Settore Urbanistica e Servizi Catastali

Masterplan di ripristino del suolo e della natura urbana

Individuazione aree

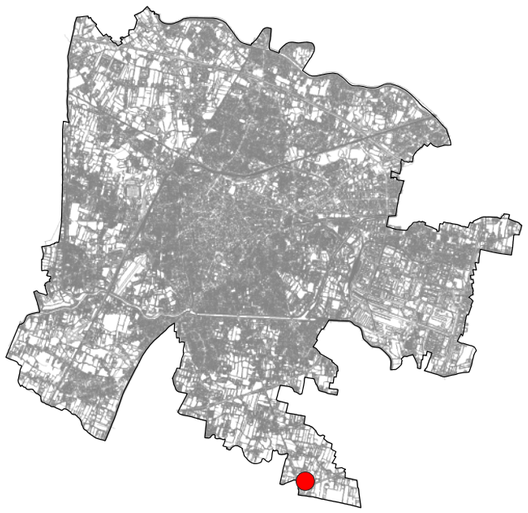

Scheda n. **103**

Ubicazione area
via Cristoforo Landino

Dati Catastali
Foglio 202, Particella 523

Proprietà
Comune di Padova

Superficie
169 mq

Unità Urbana
12 Salboro

Consulta
4B

Uso
parcheggio

Finitura superficiale
conglomerato bituminoso

Note
area parcheggio

Possibili Interventi (vedi abaco)
2,3,4

Altro uso
nessun altro uso



Estratto Ortofoto



Estratto Ortofoto



Estratto Patrimonio



Estratto Piano degli Interventi

COMUNE DI PADOVA
Settore Urbanistica e Servizi Catastali

Masterplan di ripristino del suolo e della natura urbana

Individuazione aree

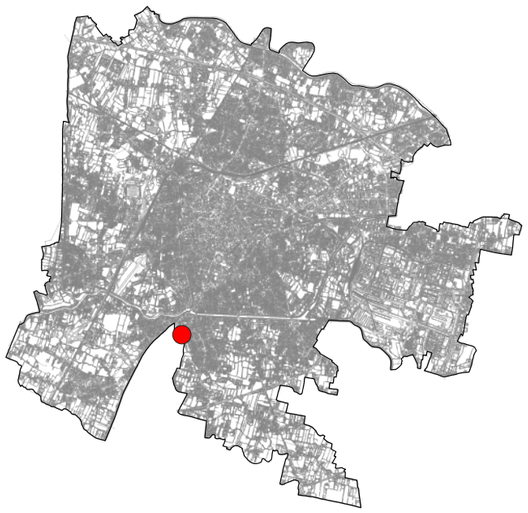

Scheda n. 104

Ubicazione area
via Alessandro Guidi

Dati Catastali
Foglio 179, Particella 480

Proprietà
Comune di Padova

Superficie
672 mq

Unità Urbana
13 Guizza

Consulta
4B

Uso
parcheggio

Finitura superficiale
conglomerato bituminoso

Note
area parcheggio

Possibili Interventi (vedi abaco)
2,3,4

Altro uso
nessun altro uso



Estratto Ortofoto



Estratto Ortofoto


Estratto Patrimonio

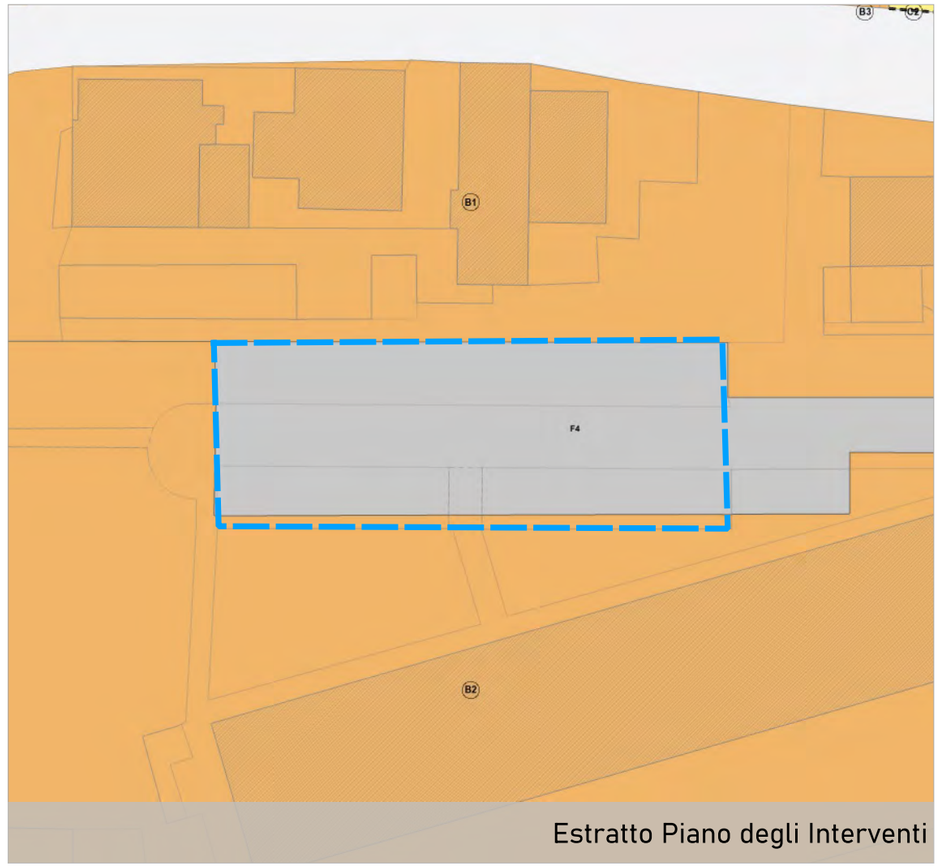

Estratto Piano degli Interventi

COMUNE DI PADOVA
Settore Urbanistica e Servizi Catastali

Masterplan di ripristino del suolo e della natura urbana

Individuazione aree

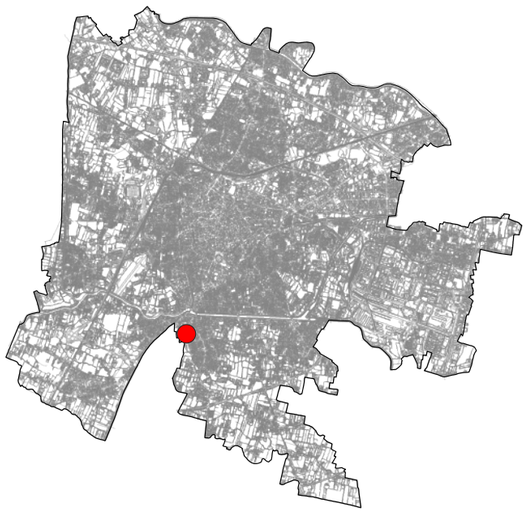

Scheda n. 105

Ubicazione area
via Alessandro Guidi

Dati Catastali
Foglio 180, Particella 346

Proprietà
Comune di Padova

Superficie
308 mq

Unità Urbana
13 Guizza

Consulta
4B

Uso
parcheggio

Finitura superficiale
conglomerato bituminoso

Note
area parcheggio

Possibili Interventi (vedi abaco)
2,3,4

Altro uso
nessun altro uso



Estratto Ortofoto



Estratto Ortofoto


Estratto Patrimonio



Estratto Piano degli Interventi

COMUNE DI PADOVA
Settore Urbanistica e Servizi Catastali

Masterplan di ripristino del suolo e della natura urbana

Individuazione aree

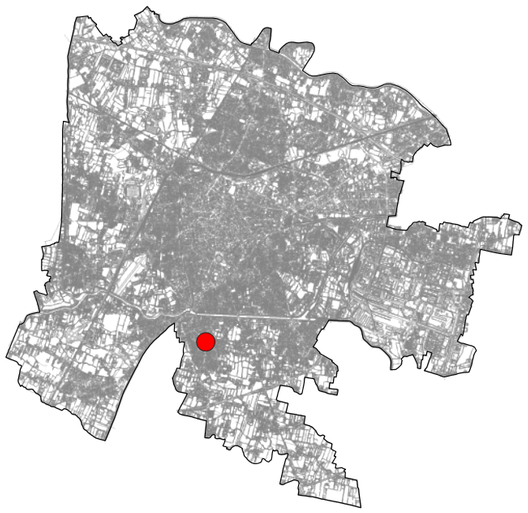

Scheda n. **107**

Ubicazione area
via Francesco Algarotti

Dati Catastali
Foglio 180, Particella 562-569

Proprietà
Comune di Padova

Superficie
647 mq

Unità Urbana
13 Guizza

Consulta
4B

Uso
parcheggio

Finitura superficiale
conglomerato bituminoso

Note
area parcheggio

Possibili Interventi (vedi abaco)
3,4

Altro uso
nessun altro uso



Estratto Ortofoto



Estratto Ortofoto


Estratto Patrimonio

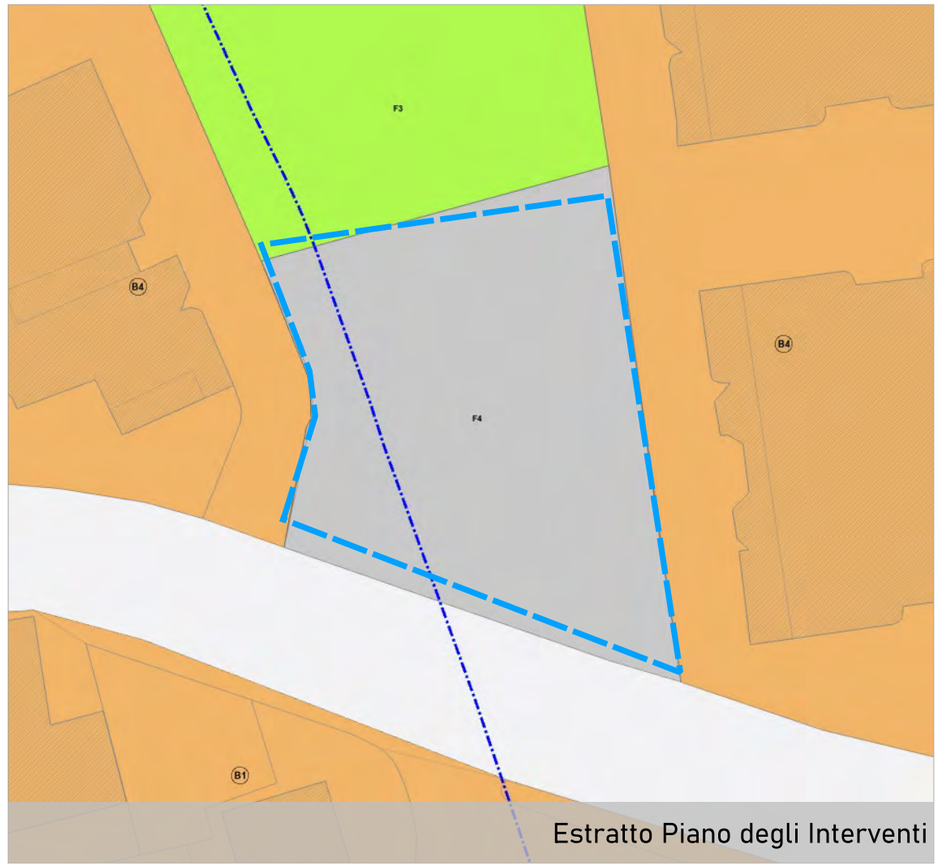

Estratto Piano degli Interventi

COMUNE DI PADOVA
Settore Urbanistica e Servizi Catastali

Masterplan di ripristino del suolo e della natura urbana

Individuazione aree

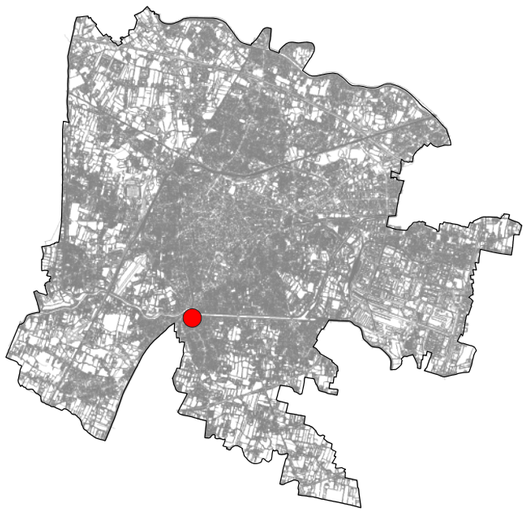

Scheda n. **108**

Ubicazione area
via Manara Valgimigli

Dati Catastali
Foglio 180, Particella 622

Proprietà
Comune di Padova

Superficie
104 mq

Unità Urbana
13 Guizza

Consulta
4B

Uso
parcheggio

Finitura superficiale
conglomerato bituminoso

Note
area parcheggio

Possibili Interventi (vedi abaco)
3,4

Altro uso
nessun altro uso



Estratto Ortofoto



Estratto Ortofoto

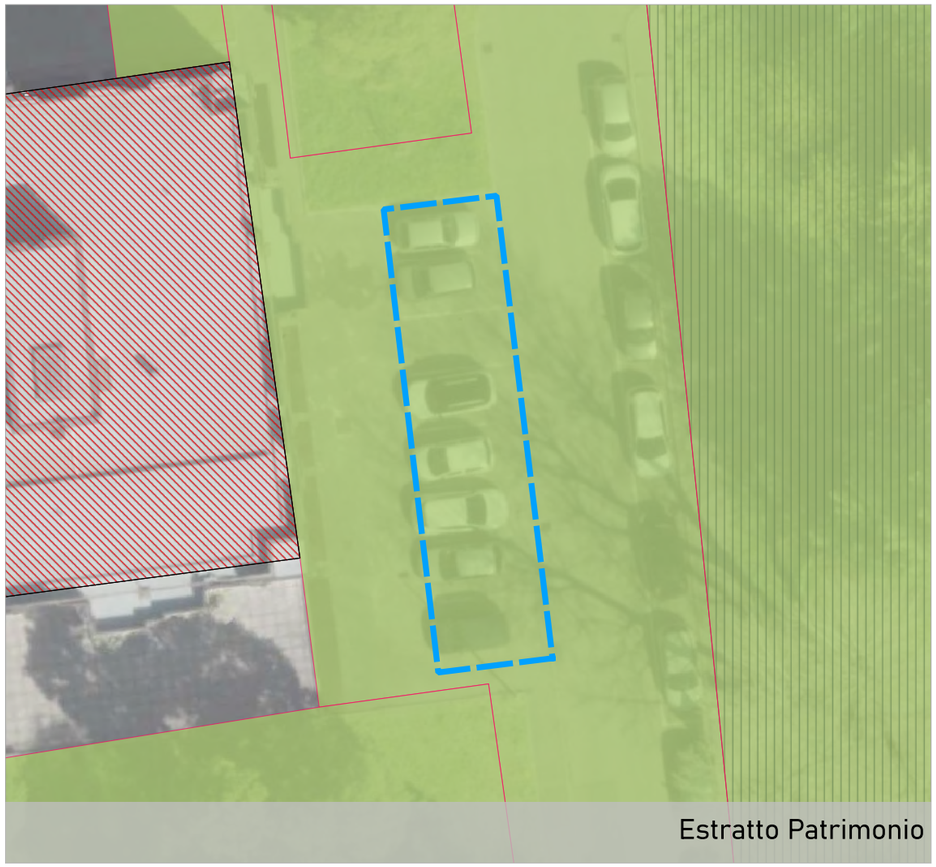
Estratto Patrimonio

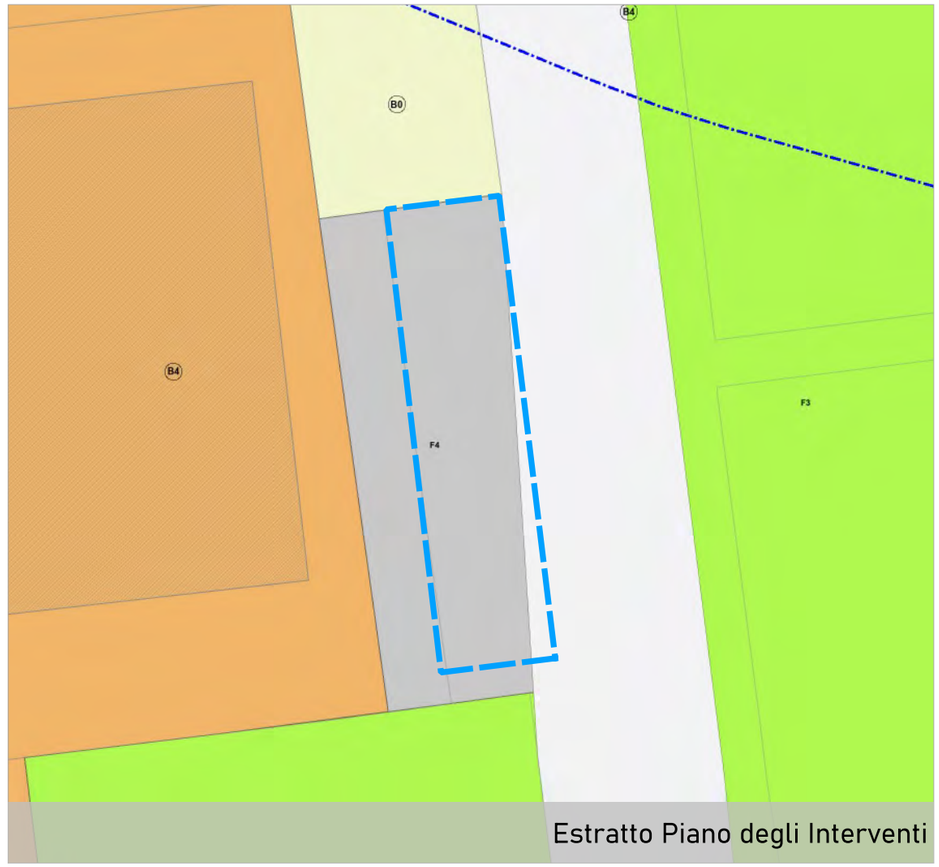

Estratto Piano degli Interventi

COMUNE DI PADOVA
Settore Urbanistica e Servizi Catastali

Masterplan di ripristino del suolo e della natura urbana

Individuazione aree

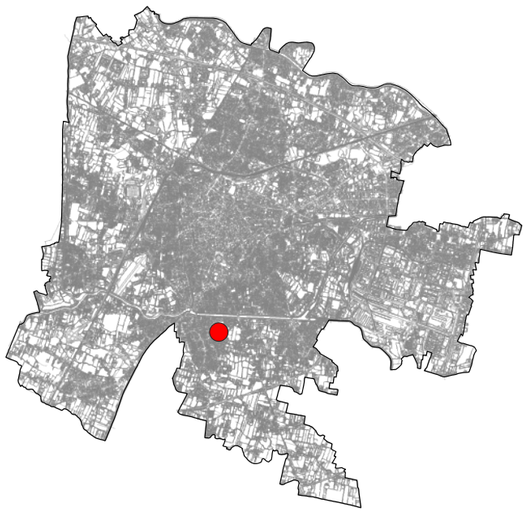

Scheda n. **109**



Estratto Ortofoto



Estratto Ortofoto

Ubicazione area
via dei Salici

Dati Catastali
Foglio 181, Particella 1351

Proprietà
Comune di Padova

Superficie
705 mq

Unità Urbana
13 Guizza

Consulta
4B

Uso
parcheggio

Finitura superficiale
conglomerato bituminoso

Note
area parcheggio Virtus Padova Calcio

Possibili Interventi (vedi abaco)
3,4

Altro uso
nessun altro uso


Estratto Patrimonio

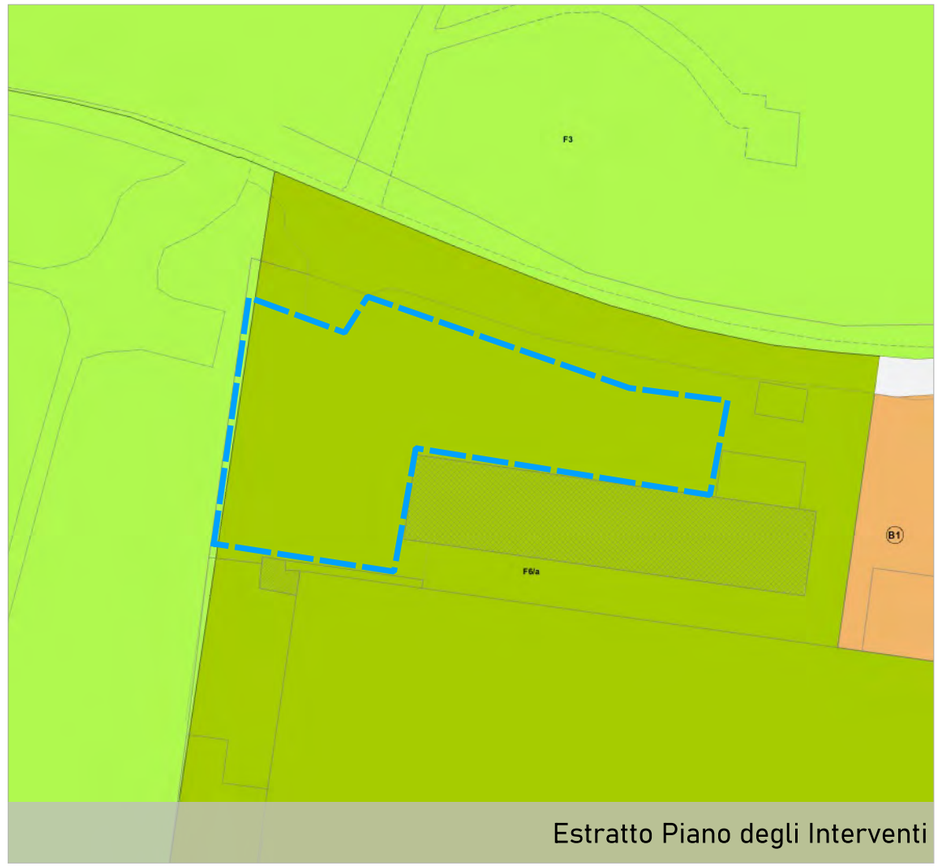

Estratto Piano degli Interventi

COMUNE DI PADOVA
Settore Urbanistica e Servizi Catastali

Masterplan di ripristino del suolo e della natura urbana

Individuazione aree

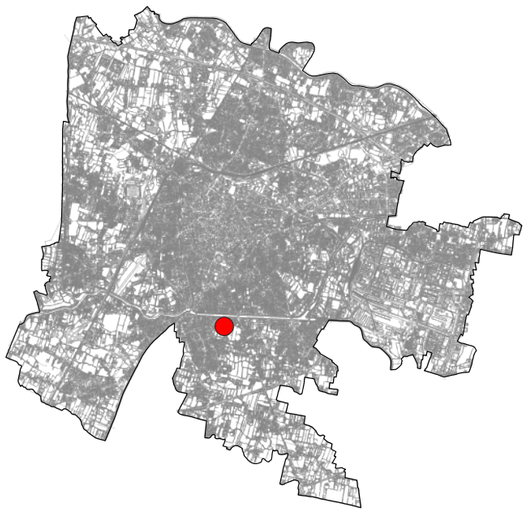

Scheda n. **110**

Ubicazione area
via Matilde Serao

Dati Catastali
Foglio 181, Particella 683-713

Proprietà
Comune di Padova

Superficie
628 mq

Unità Urbana
13 Guizza

Consulta
4B

Uso
parcheggio

Finitura superficiale
conglomerato bituminoso

Note
area parcheggio

Possibili Interventi (vedi abaco)
3,4

Altro uso
nessun altro uso



Estratto Ortofoto

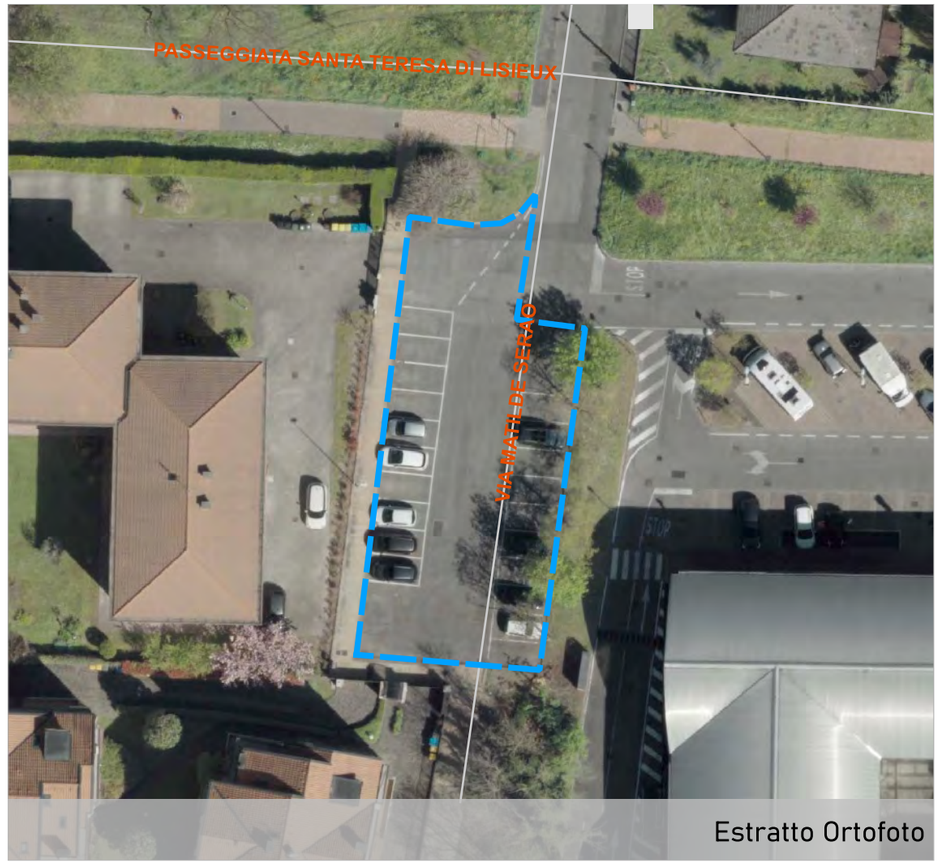

Estratto Ortofoto



Estratto Patrimonio

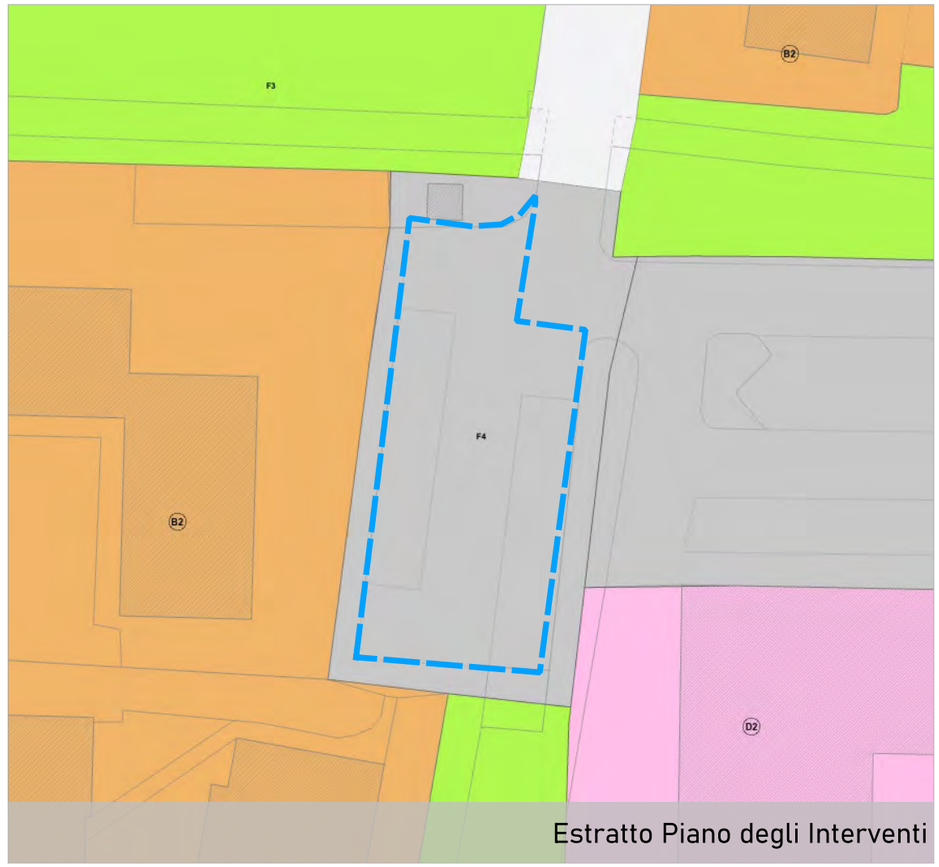

Estratto Piano degli Interventi

COMUNE DI PADOVA
Settore Urbanistica e Servizi Catastali

Masterplan di ripristino del suolo e della natura urbana

Individuazione aree

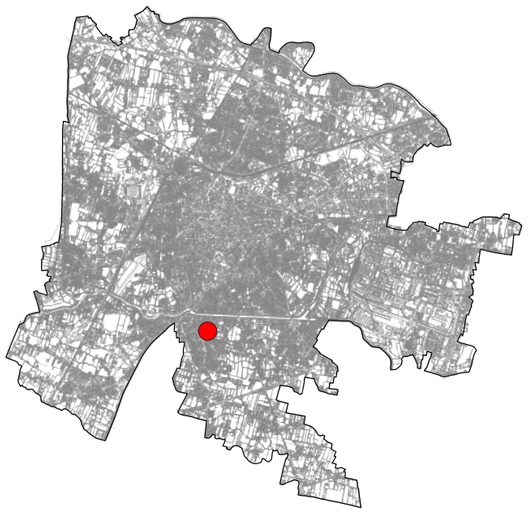

Scheda n. **111**

Ubicazione area
via Dell'orna

Dati Catastali
Foglio 181, Particella 1297

Proprietà
Comune di Padova

Superficie
1503 mq

Unità Urbana
13 Guizza

Consulta
4B

Uso
parcheggio

Finitura superficiale
conglomerato bituminoso

Note
allargare verso sud aiuola centrale

Possibili Interventi (vedi abaco)
2,3,4

Altro uso
nessun altro uso



Estratto Ortofoto

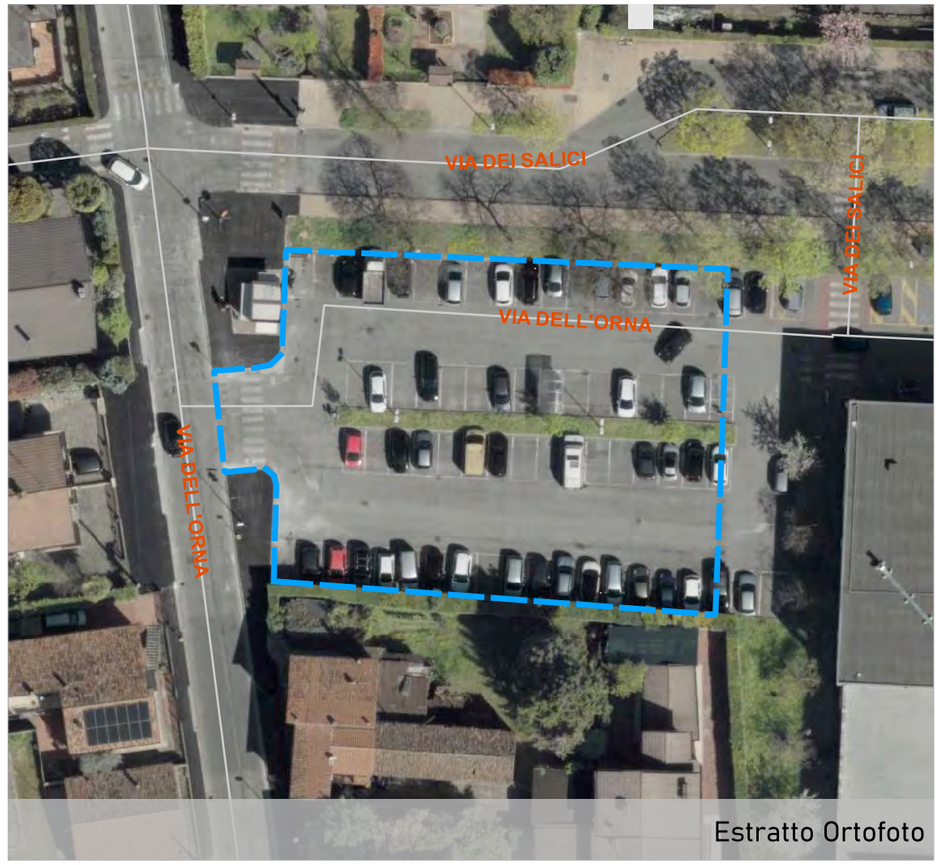

Estratto Ortofoto


Estratto Patrimonio

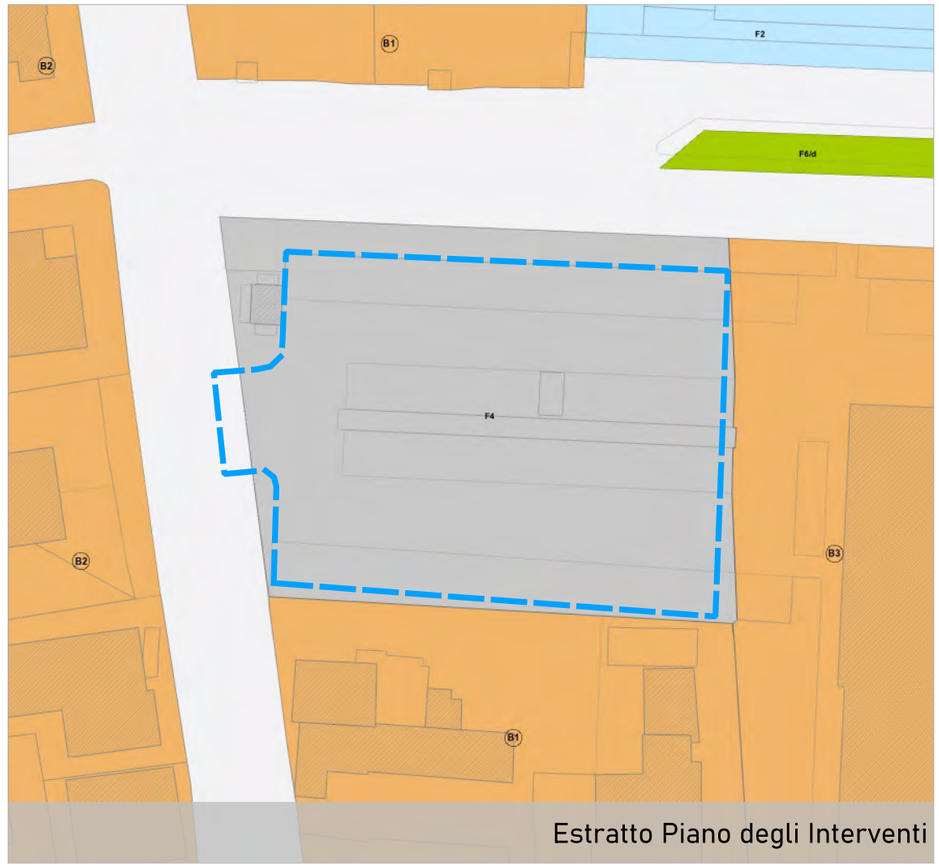

Estratto Piano degli Interventi

COMUNE DI PADOVA
Settore Urbanistica e Servizi Catastali

Masterplan di ripristino del suolo e della natura urbana

Individuazione aree

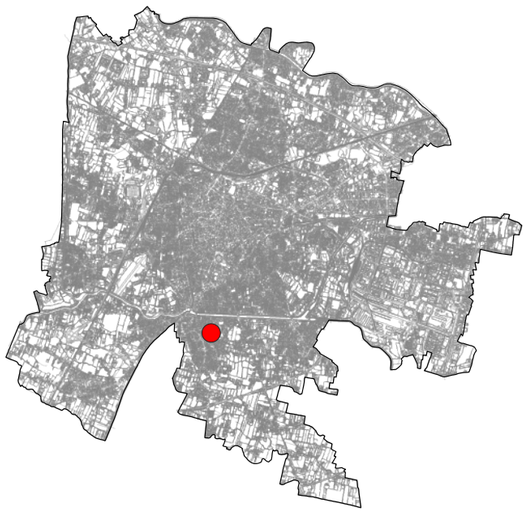

Scheda n. **112**

Ubicazione area
via Dell'orna

Dati Catastali
Foglio 181, Particella 1279

Proprietà
Comune di Padova

Superficie
141 mq

Unità Urbana
13 Guizza

Consulta
4B

Uso
parcheggio+area pedonale

Finitura superficiale
conglomerato bituminoso

Note
area parcheggio+allargamento marciapiede

Possibili Interventi (vedi abaco)
3,4

Altro uso
nessun altro uso

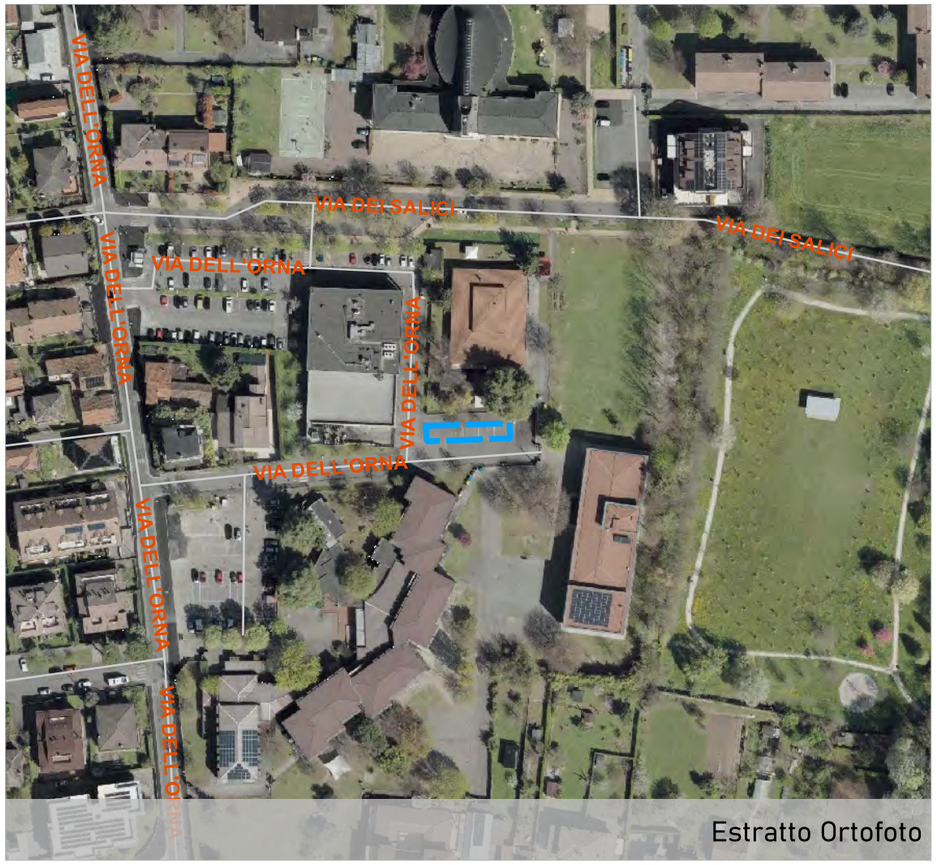

Estratto Ortofoto



Estratto Ortofoto


Estratto Patrimonio

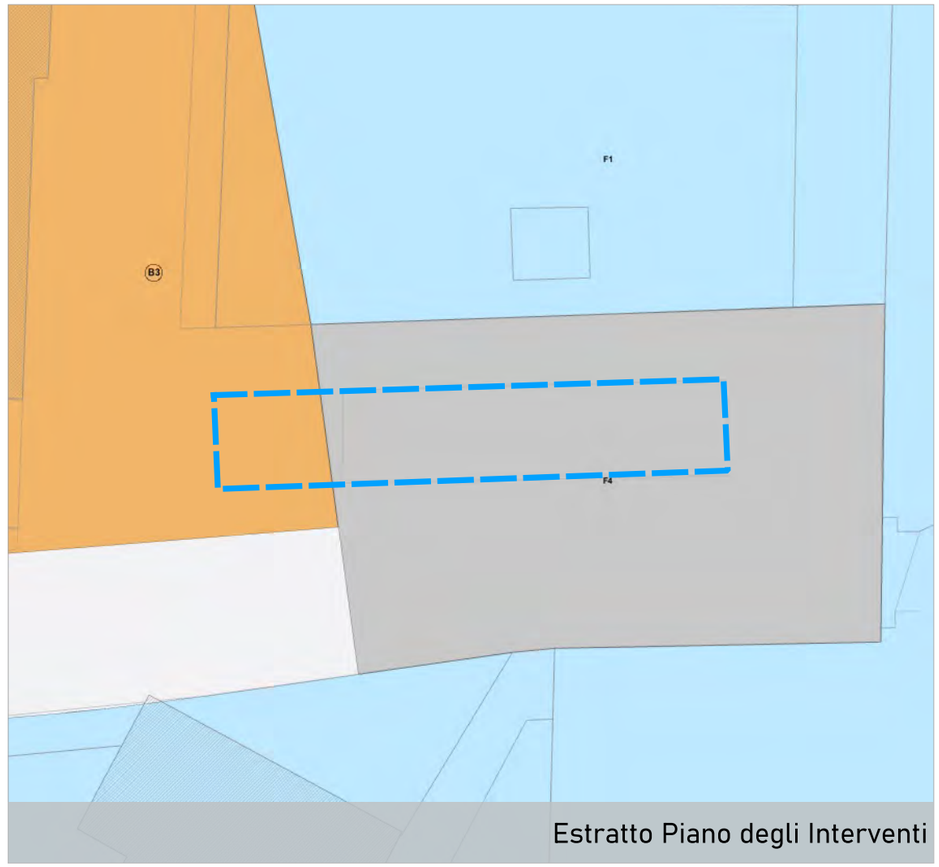

Estratto Piano degli Interventi

COMUNE DI PADOVA
Settore Urbanistica e Servizi Catastali

Masterplan di ripristino del suolo e della natura urbana

Individuazione aree

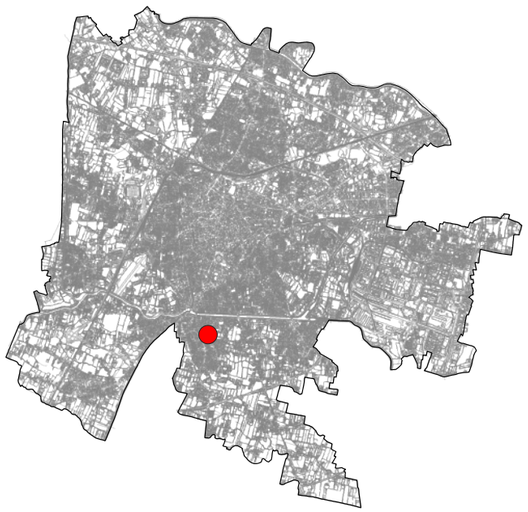

Scheda n. **113**

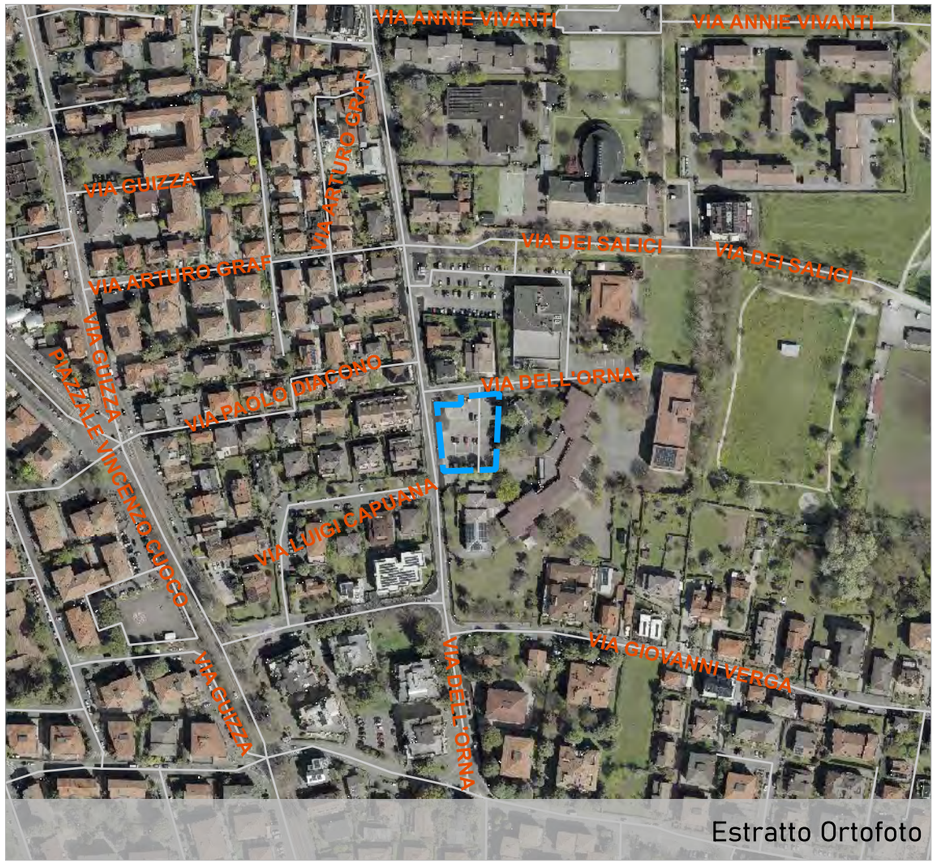

Estratto Ortofoto



Estratto Ortofoto

Ubicazione area
via Dell'orna

Dati Catastali
Foglio 181, Particella 1280

Proprietà
Comune di Padova

Superficie
1587 mq

Unità Urbana
13 Guizza

Consulta
4B

Uso
parcheggio

Finitura superficiale
conglomerato bituminoso

Note
realizzare aiuola centrale alberata

Possibili Interventi (vedi abaco)
2,3,4

Altro uso
nessun altro uso


Estratto Patrimonio

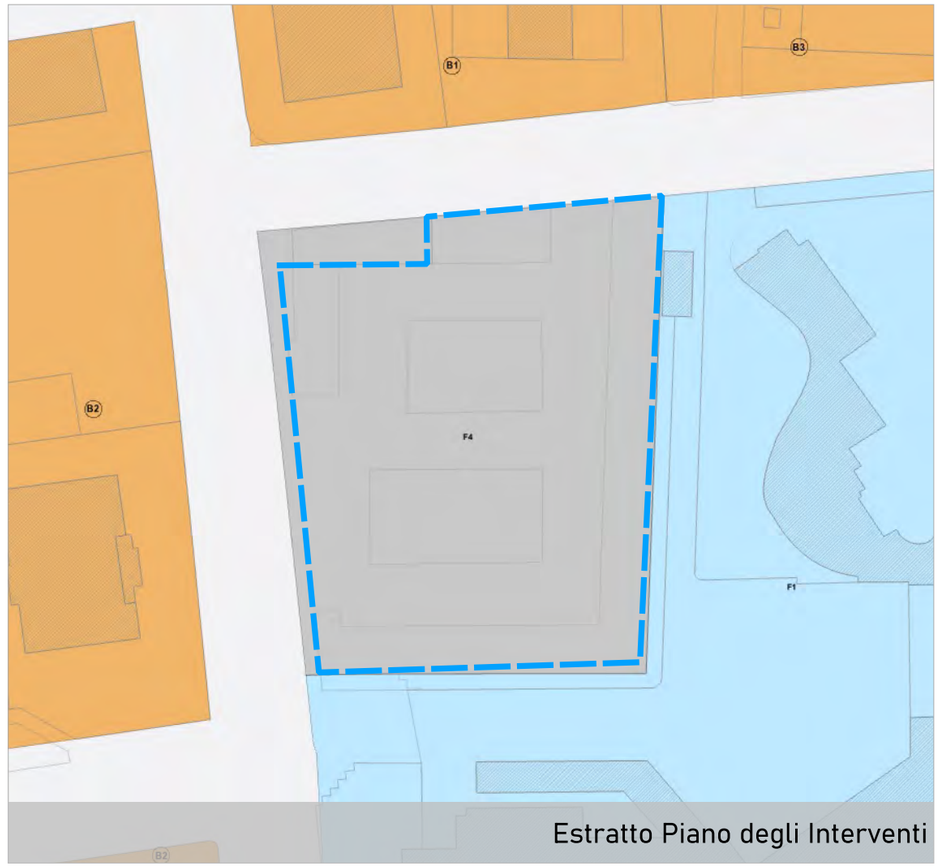

Estratto Piano degli Interventi

COMUNE DI PADOVA
Settore Urbanistica e Servizi Catastali

Masterplan di ripristino del suolo e della natura urbana

Individuazione aree

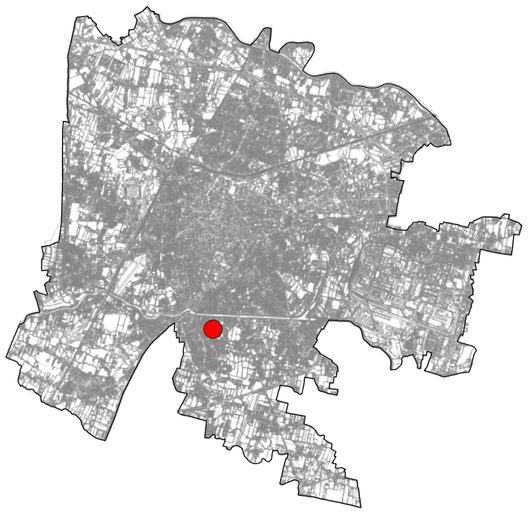

Scheda n. **114**

Ubicazione area
via dei Salici

Dati Catastali
Foglio 181, Particella 721

Proprietà
Comune di Padova

Superficie
339 mq

Unità Urbana
13 Guizza

Consulta
4B

Uso
parcheggio

Finitura superficiale
conglomerato bituminoso

Note
allargamento aiuola con nuova alberatura

Possibili Interventi (vedi abaco)
2,3,4

Altro uso
nessun altro uso

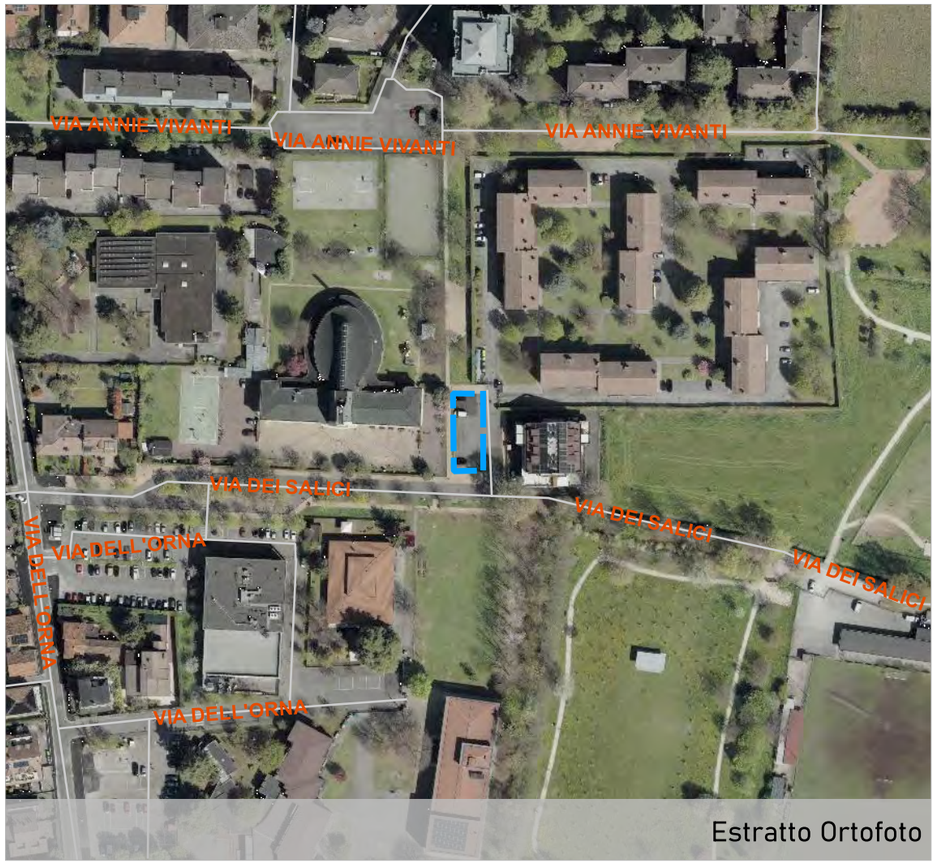

Estratto Ortofoto



Estratto Ortofoto


Estratto Patrimonio

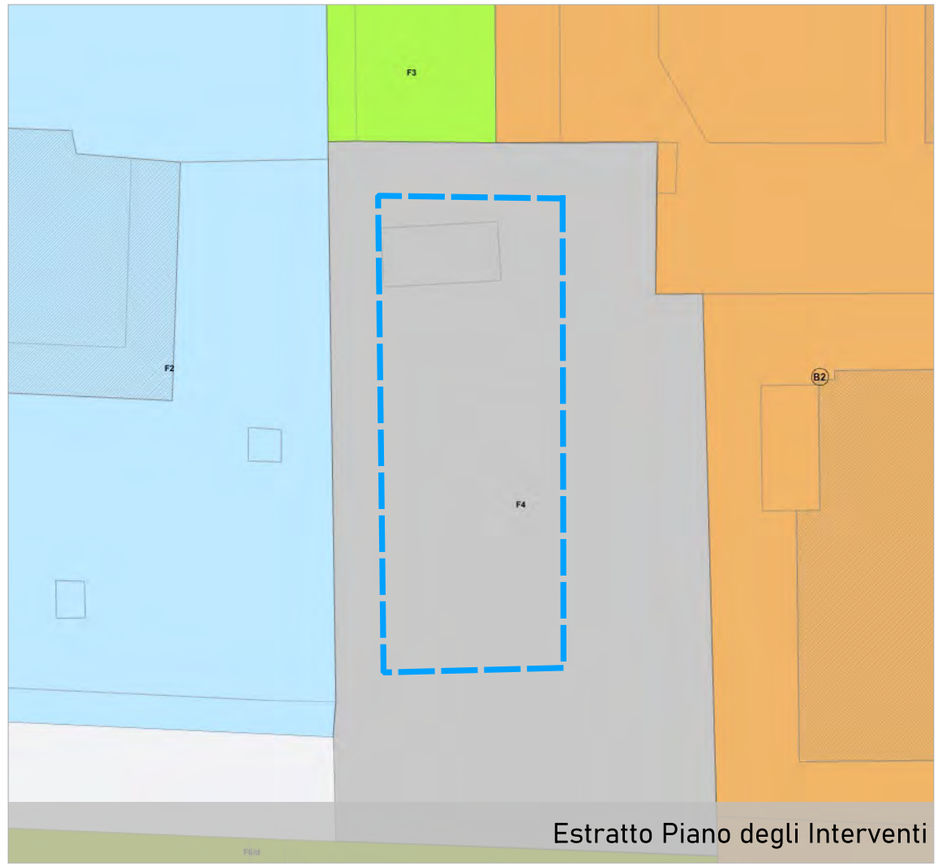

Estratto Piano degli Interventi

COMUNE DI PADOVA
Settore Urbanistica e Servizi Catastali

Masterplan di ripristino del suolo e della natura urbana

Individuazione aree

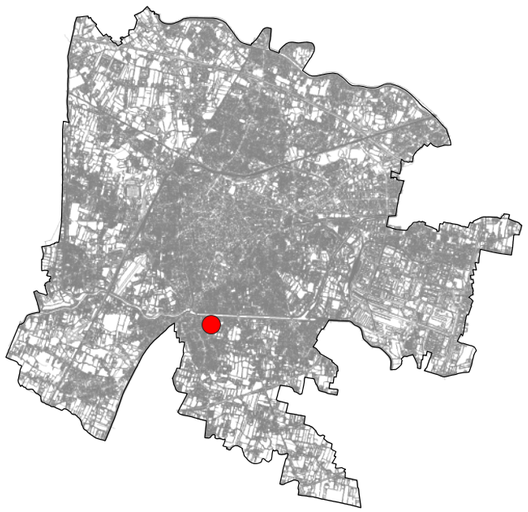

Scheda n. **115**

Ubicazione area
via Annie Vivanti

Dati Catastali
Foglio 181, Particella 58

Proprietà
Comune di Padova

Superficie
946 mq

Unità Urbana
13 Guizza

Consulta
4B

Uso
parcheggio

Finitura superficiale
conglomerato bituminoso

Note
rivedere viabilità, parcheggi e inserire aiuola alberata centrale

Possibili Interventi (vedi abaco)
2,3,4

Altro uso
nessun altro uso



Estratto Ortofoto

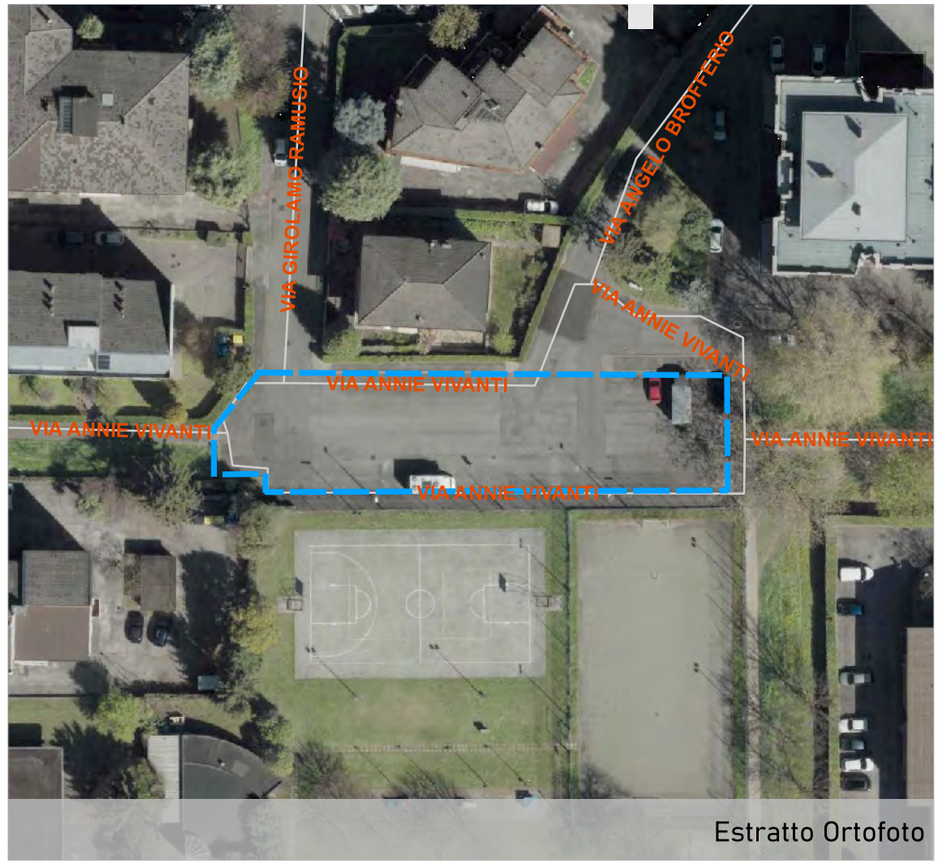

Estratto Ortofoto


Estratto Patrimonio

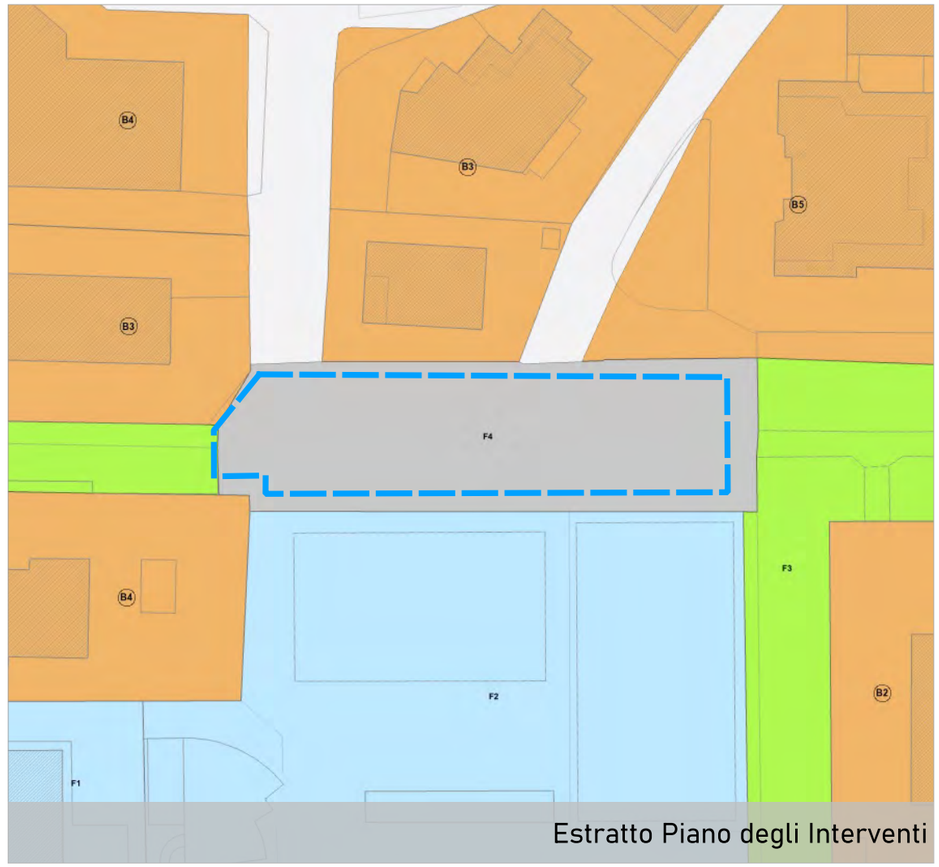

Estratto Piano degli Interventi

COMUNE DI PADOVA
Settore Urbanistica e Servizi Catastali

Masterplan di ripristino del suolo e della natura urbana

Individuazione aree

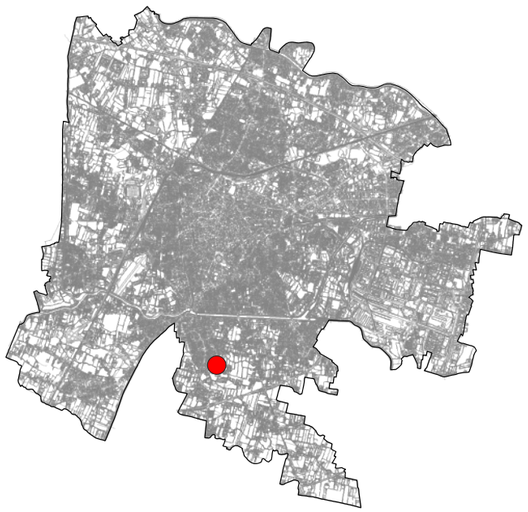

Scheda n. **116**

Ubicazione area
via Pier Candido Decembrio

Dati Catastali
Foglio 189, Particella -

Proprietà
Comune di Padova

Superficie
147 mq

Unità Urbana
13 Guizza

Consulta
4B

Uso
parcheggio

Finitura superficiale
conglomerato bituminoso

Note
parcheggio a pettine

Possibili Interventi (vedi abaco)
3,4

Altro uso
nessun altro uso



Estratto Ortofoto



Estratto Ortofoto


Estratto Patrimonio

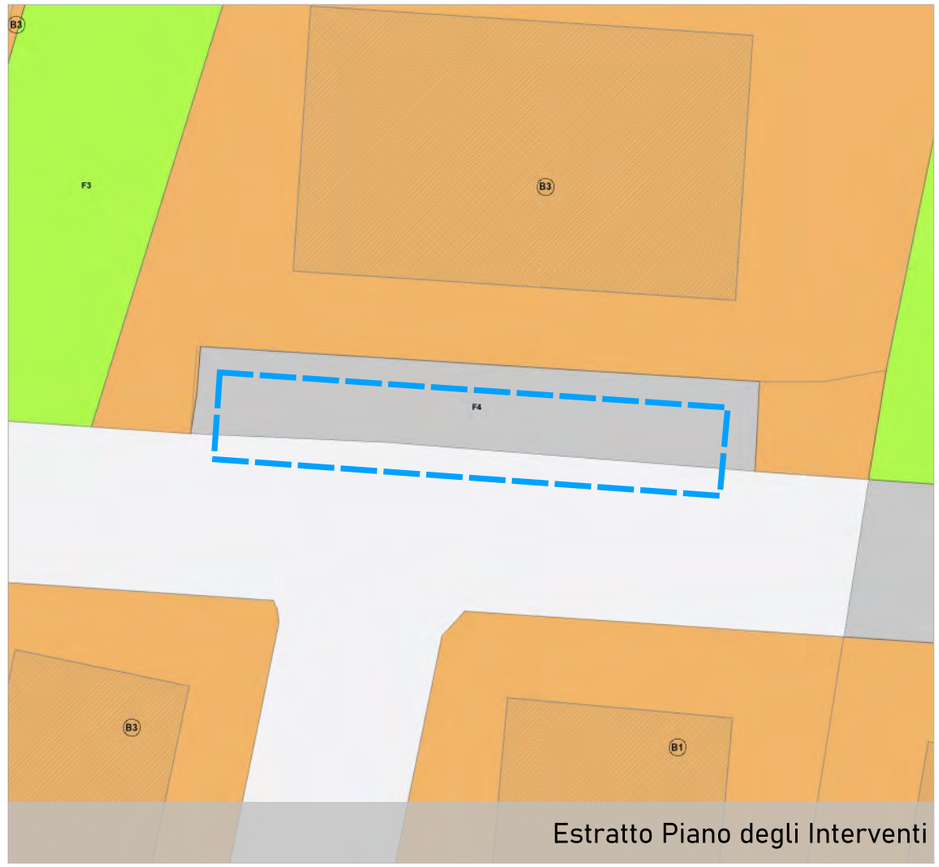

Estratto Piano degli Interventi

COMUNE DI PADOVA
Settore Urbanistica e Servizi Catastali

Masterplan di ripristino del suolo e della natura urbana

Individuazione aree

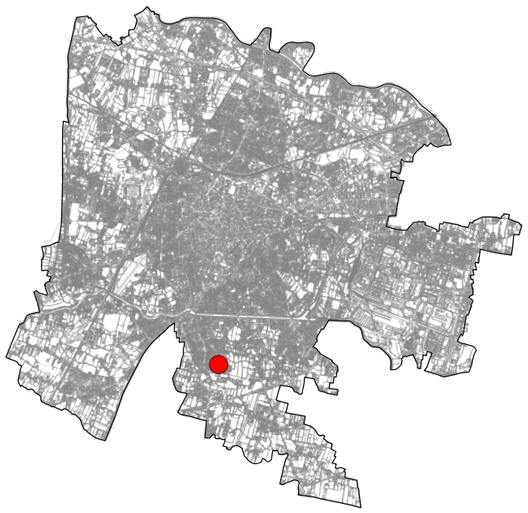

Scheda n. **117**

Ubicazione area
via Pier Candido Decembrio

Dati Catastali
Foglio 189, Particella 370

Proprietà
Comune di Padova

Superficie
635 mq

Unità Urbana
13 Guizza

Consulta
4B

Uso
parcheggio

Finitura superficiale
conglomerato bituminoso

Note
area parcheggio

Possibili Interventi (vedi abaco)
3,4

Altro uso
nessun altro uso



Estratto Ortofoto



Estratto Ortofoto


Estratto Patrimonio

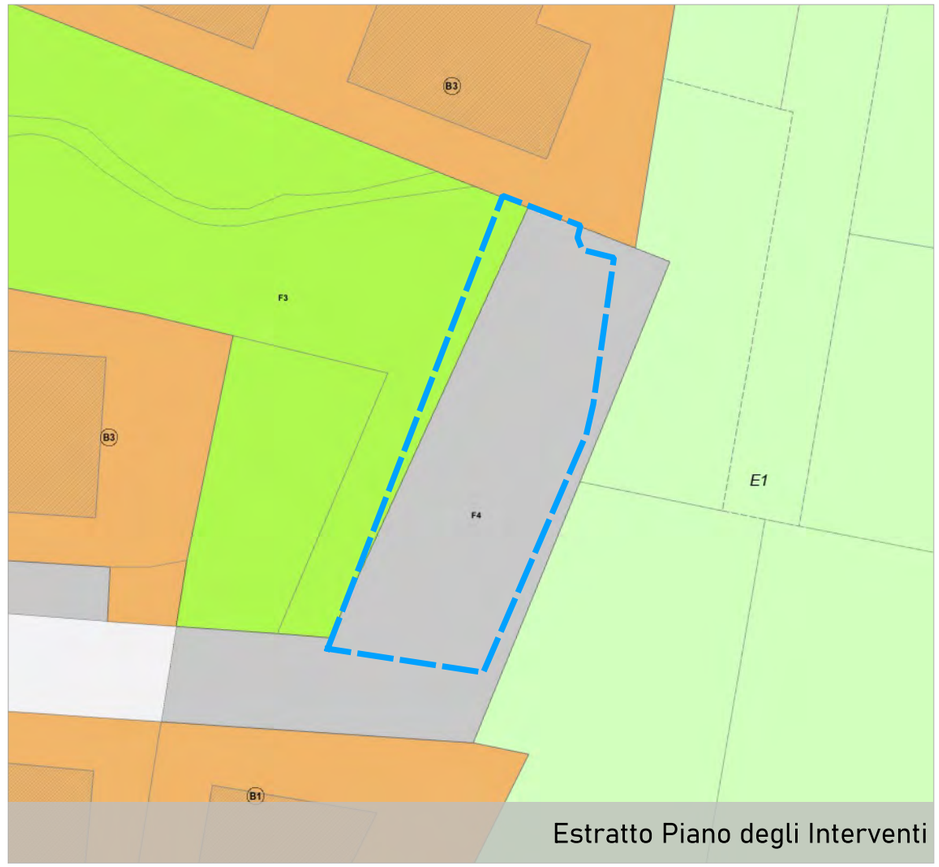

Estratto Piano degli Interventi

COMUNE DI PADOVA
Settore Urbanistica e Servizi Catastali

Masterplan di ripristino del suolo e della natura urbana

Individuazione aree

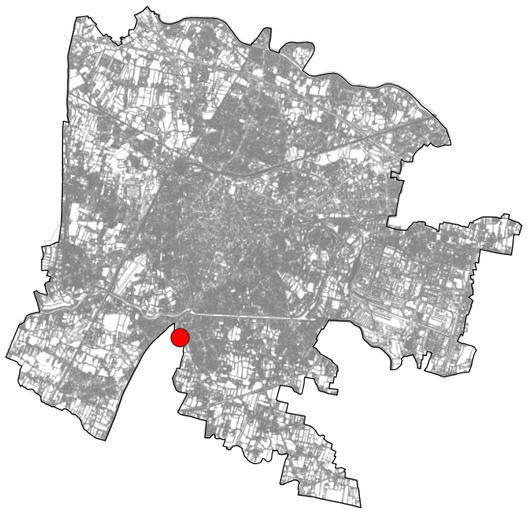

Scheda n. **118**

Ubicazione area
via Carlo Alberto Diano

Dati Catastali
Foglio 190, Particella 719

Proprietà
Comune di Padova

Superficie
609 mq

Unità Urbana
13 Guizza

Consulta
4B

Uso
parcheggio

Finitura superficiale
conglomerato bituminoso

Note
area parcheggio

Possibili Interventi (vedi abaco)
2,3,4

Altro uso
nessun altro uso



Estratto Ortofoto



Estratto Ortofoto

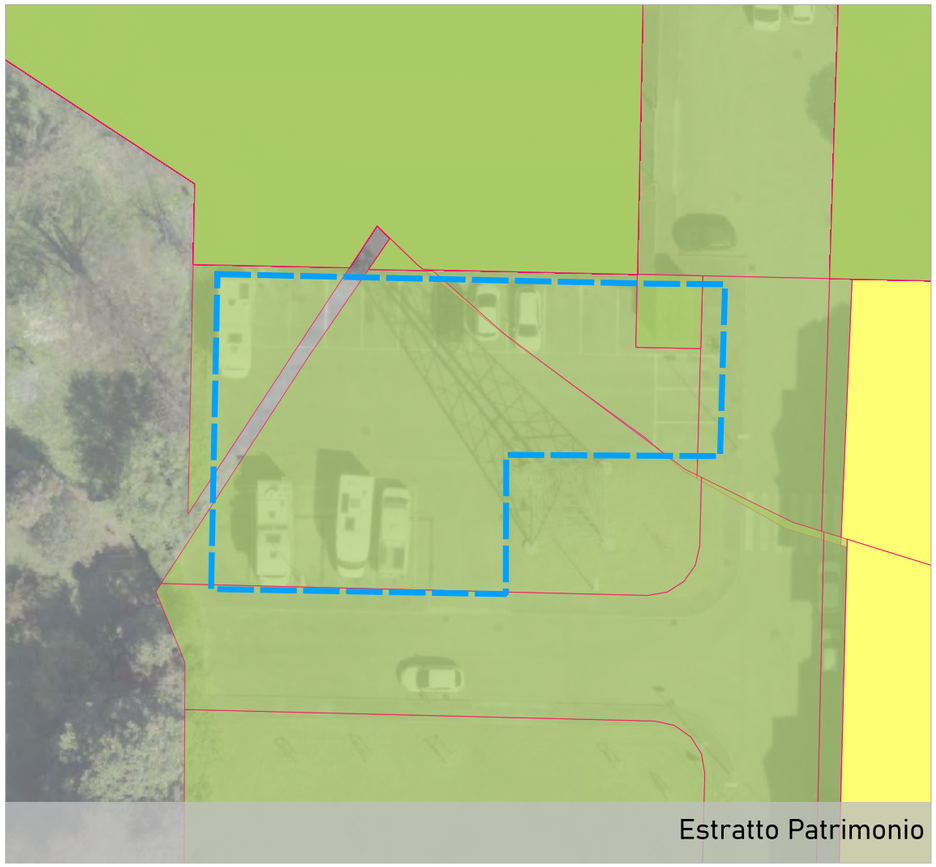
Estratto Patrimonio

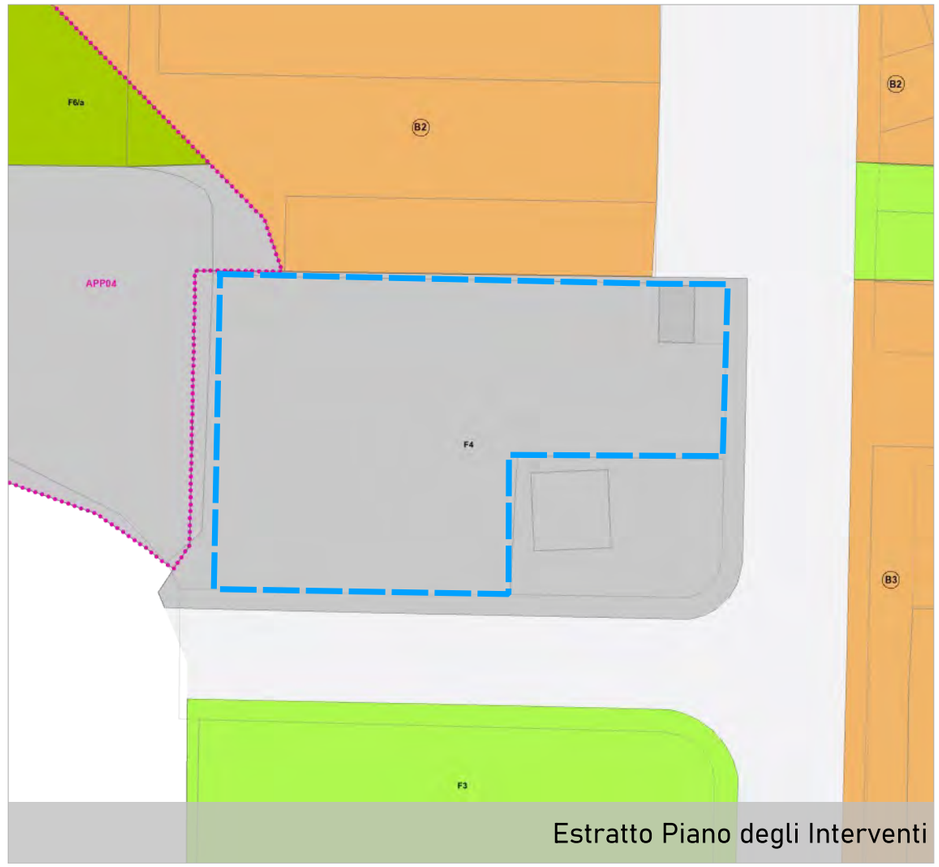

Estratto Piano degli Interventi

COMUNE DI PADOVA
Settore Urbanistica e Servizi Catastali

Masterplan di ripristino del suolo e della natura urbana

Individuazione aree

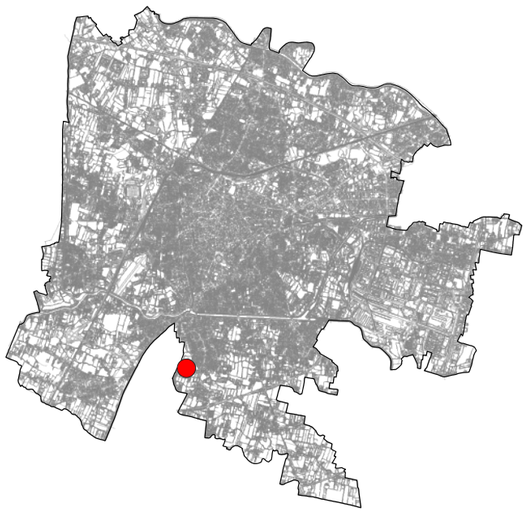

Scheda n. **119**

Ubicazione area
piazza Ferdinando Gardellin

Dati Catastali
Foglio 190, Particella 169-382-1091

Proprietà
Comune di Padova

Superficie
6161 mq

Unità Urbana
13 Guizza

Consulta
4B

Uso
parcheggio

Finitura superficiale
conglomerato bituminoso

Note
parcheggio centro sportivo Petrarca

Possibili Interventi (vedi abaco)
2,3,4

Altro uso
nessun altro uso



Estratto Ortofoto

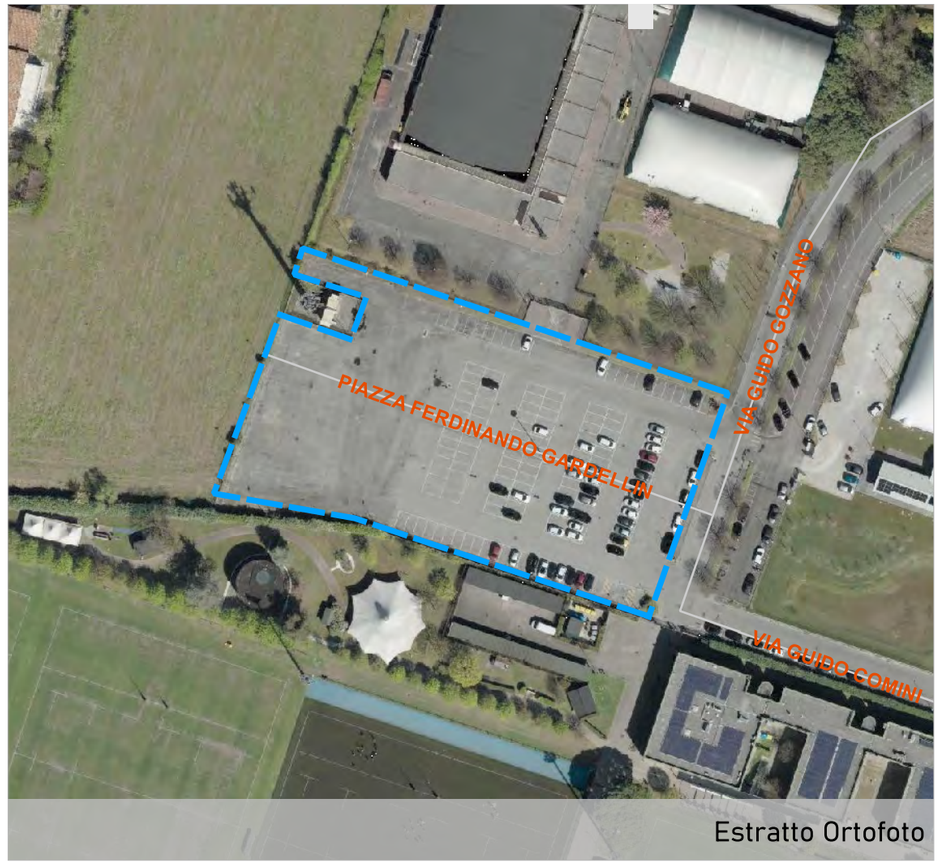

Estratto Ortofoto


Estratto Patrimonio



Estratto Piano degli Interventi

COMUNE DI PADOVA
Settore Urbanistica e Servizi Catastali

Masterplan di ripristino del suolo e della natura urbana

Individuazione aree

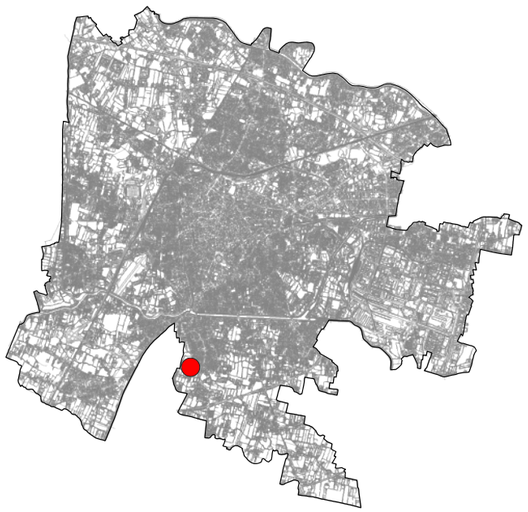

Scheda n. **120**

Ubicazione area
via Guido Gozzano

Dati Catastali
Foglio 190, Particella 716-718

Proprietà
Comune di Padova

Superficie
1697 mq

Unità Urbana
13 Guizza

Consulta
4B

Uso
parcheggio

Finitura superficiale
conglomerato bituminoso

Note
area parcheggio centro sportivo Guizza

Possibili Interventi (vedi abaco)
2,3,4

Altro uso
nessun altro uso



Estratto Ortofoto

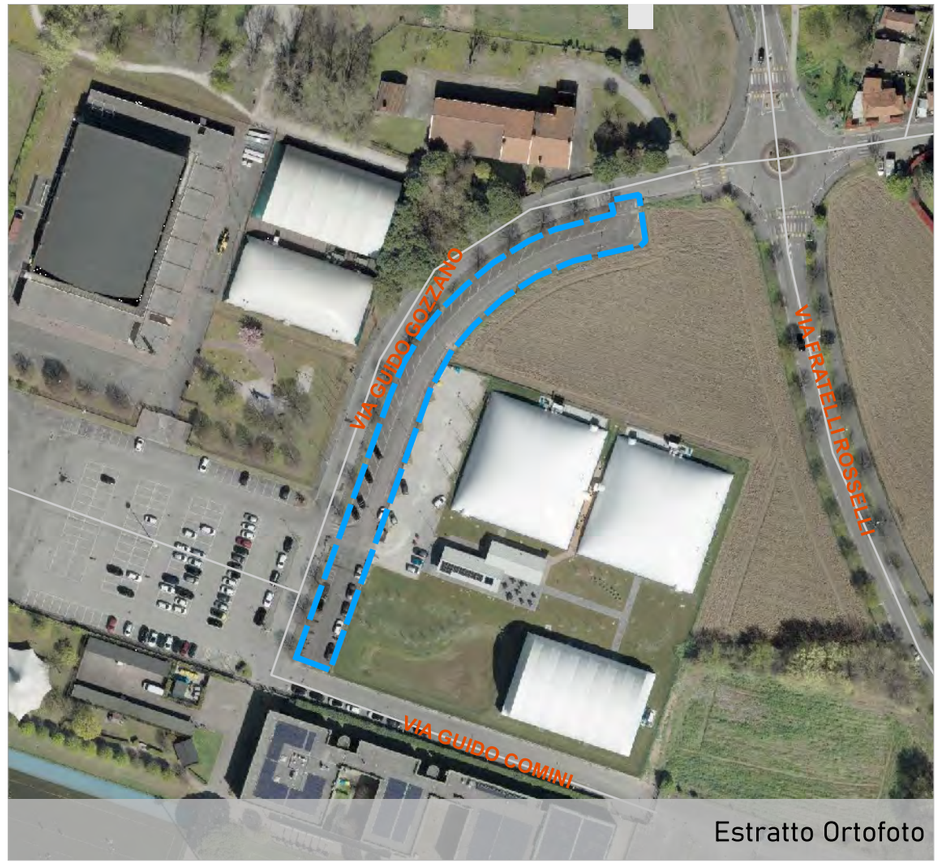

Estratto Ortofoto

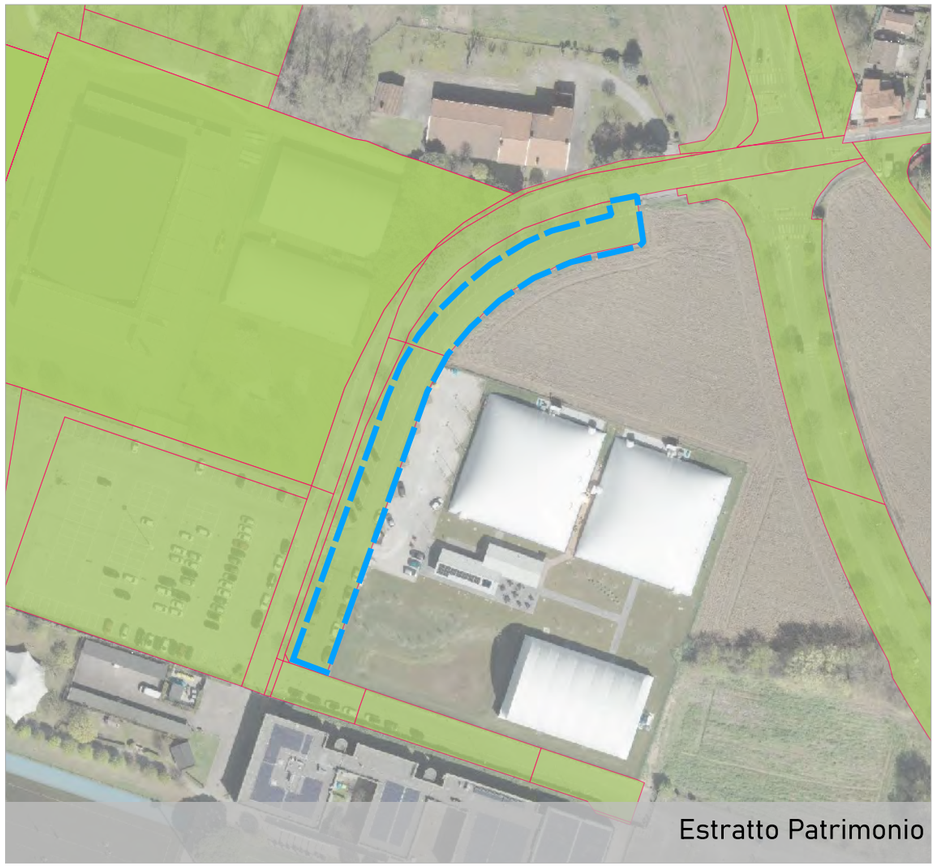

Estratto Patrimonio

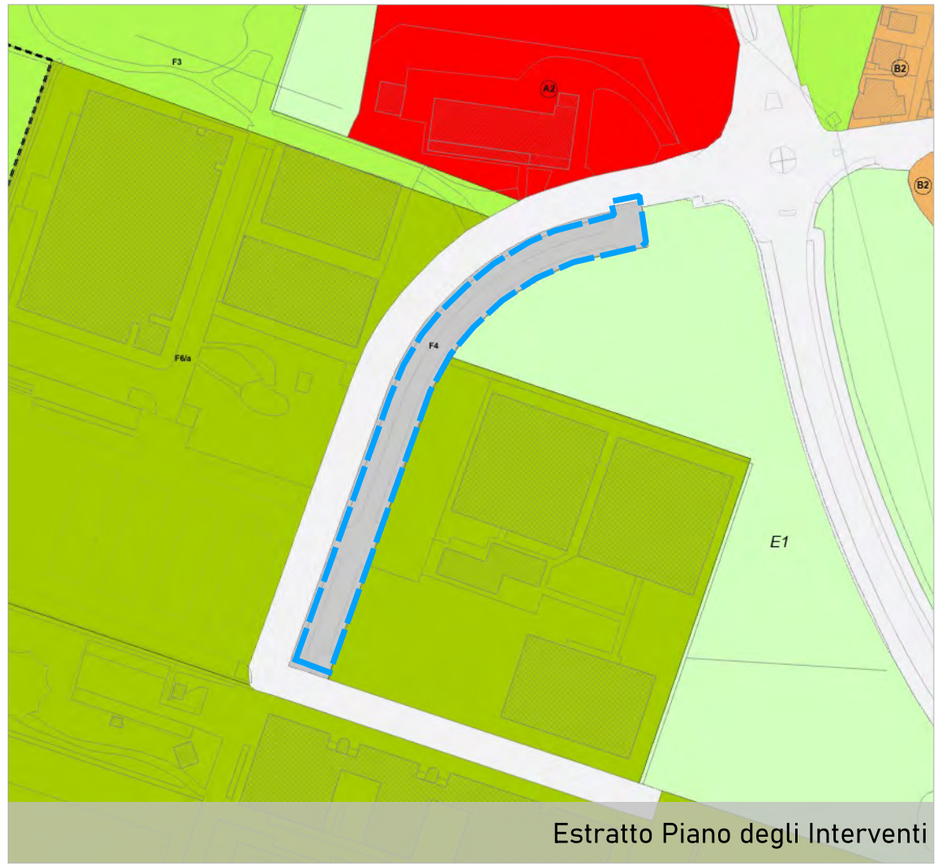

Estratto Piano degli Interventi

COMUNE DI PADOVA
Settore Urbanistica e Servizi Catastali

Masterplan di ripristino del suolo e della natura urbana

Individuazione aree

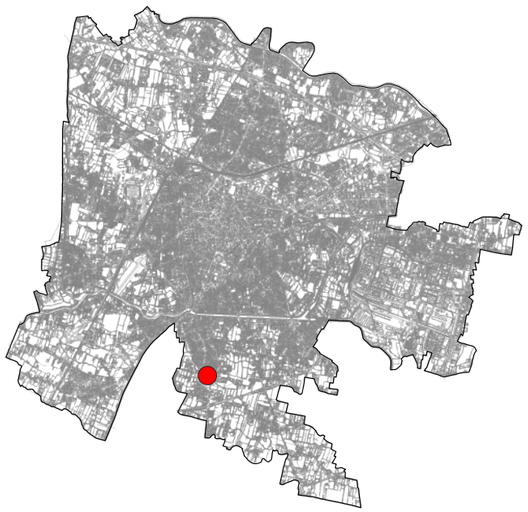

Scheda n. **121**

Ubicazione area
via Italo Svevo

Dati Catastali
Foglio 190, Particella 1290-1301

Proprietà
Comune di Padova

Superficie
655 mq

Unità Urbana
13 Guizza

Consulta
4B

Uso
parcheggio

Finitura superficiale
conglomerato bituminoso

Note
area parcheggio

Possibili Interventi (vedi abaco)
3,4

Altro uso
nessun altro uso



Estratto Ortofoto



Estratto Ortofoto



Estratto Patrimonio

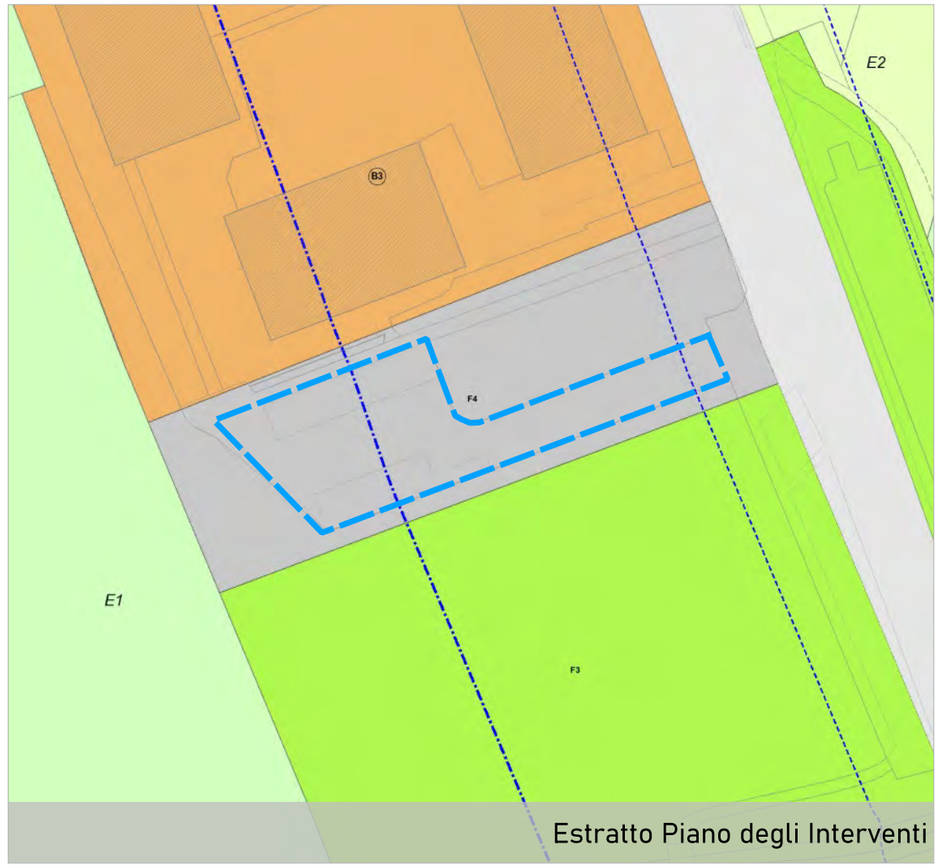

Estratto Piano degli Interventi

COMUNE DI PADOVA
Settore Urbanistica e Servizi Catastali

Masterplan di ripristino del suolo e della natura urbana

Individuazione aree

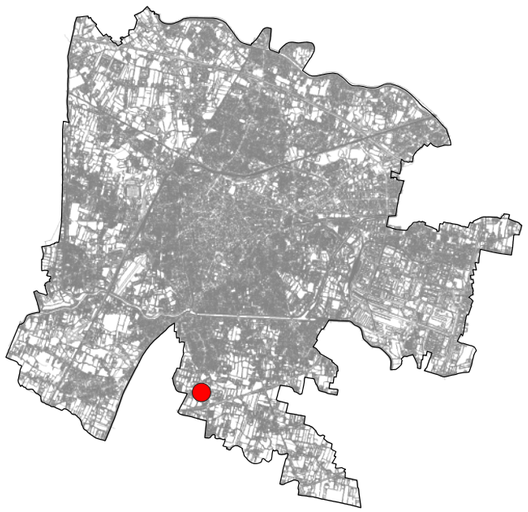

Scheda n. 122

Ubicazione area
via Cesare Crescente

Dati Catastali
Foglio 190, Particella 763-771-779-785-854-841

Proprietà
Comune di Padova

Superficie
1185 mq

Unità Urbana
13 Guizza

Consulta
4B

Uso
parcheggio

Finitura superficiale
conglomerato bituminoso

Note
area parcheggio+parcheggio a pettine

Possibili Interventi (vedi abaco)
3,4

Altro uso
nessun altro uso



Estratto Ortofoto



Estratto Ortofoto


Estratto Patrimonio

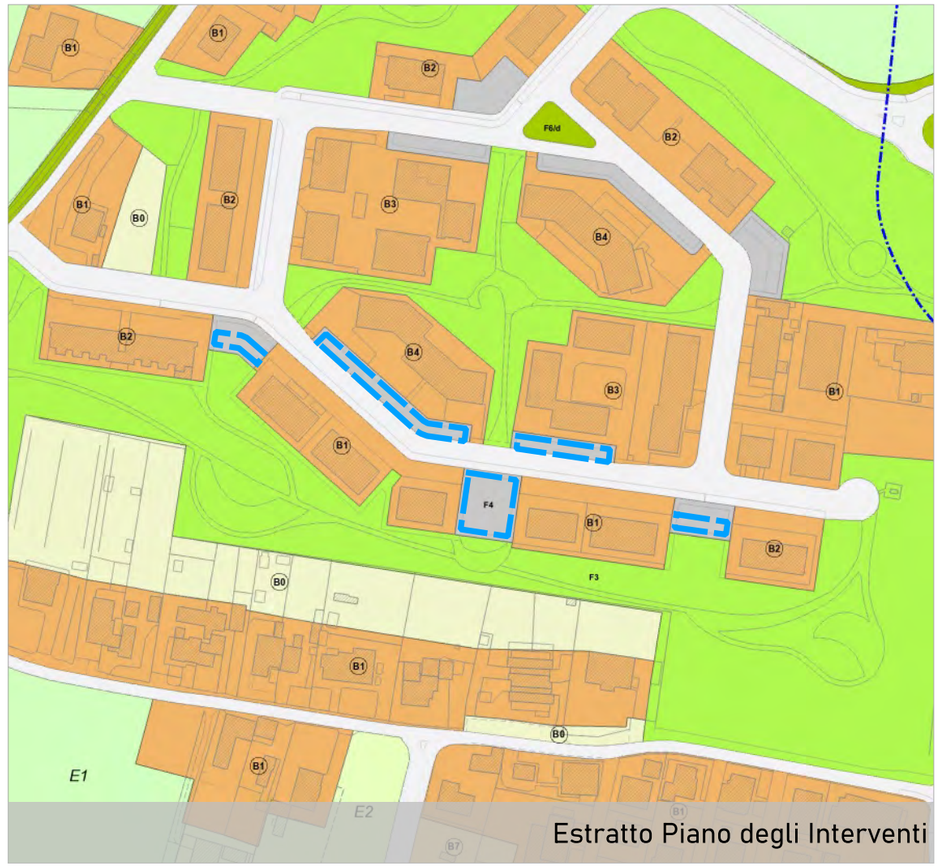

Estratto Piano degli Interventi

COMUNE DI PADOVA
Settore Urbanistica e Servizi Catastali

Masterplan di ripristino del suolo e della natura urbana

Individuazione aree

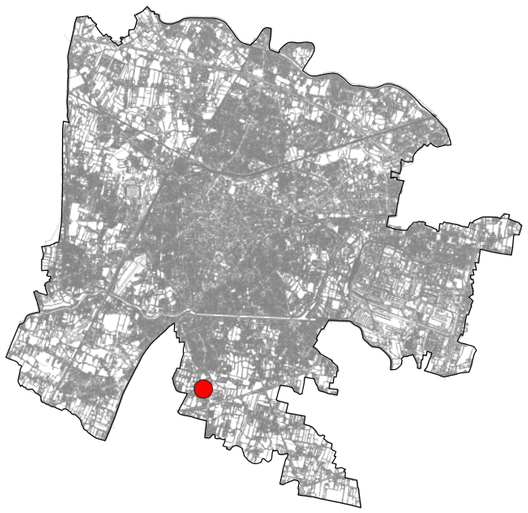

Scheda n. **123**

Ubicazione area
via Giuseppe Toffanin Junior

Dati Catastali
Foglio 190, Particella 757-866-883-889

Proprietà
Comune di Padova

Superficie
734 mq

Unità Urbana
13 Guizza

Consulta
4B

Uso
parcheggio

Finitura superficiale
conglomerato bituminoso

Note
parcheggio a pettine

Possibili Interventi (vedi abaco)
3,4

Altro uso
nessun altro uso

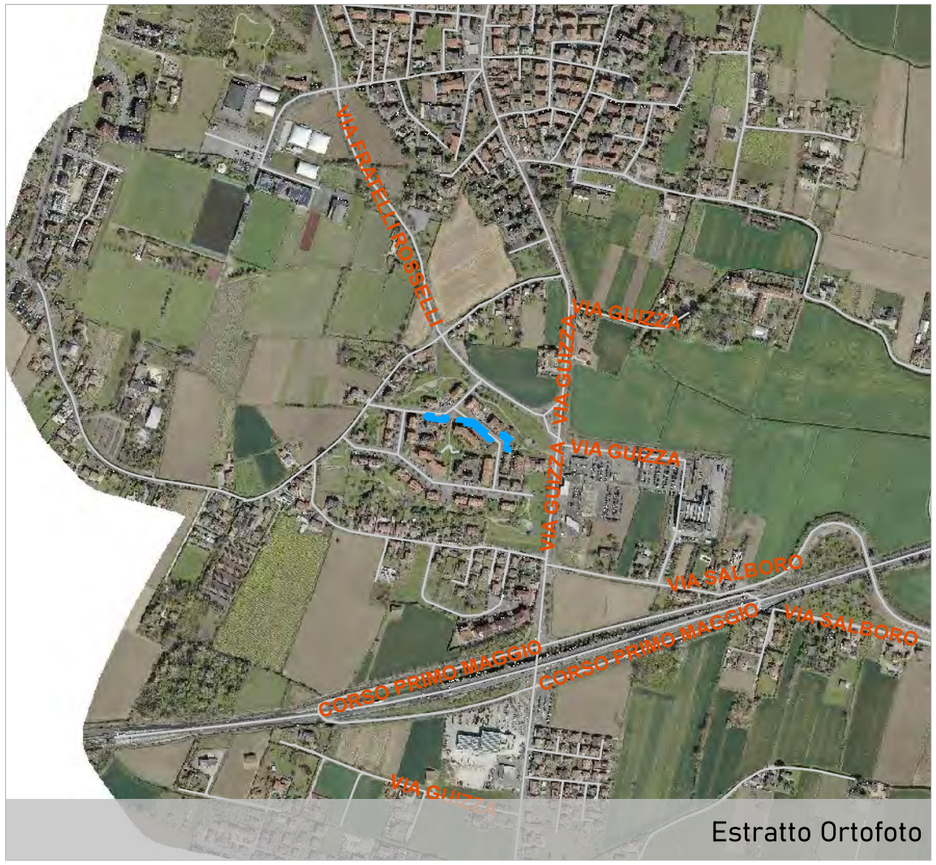

Estratto Ortofoto



Estratto Ortofoto


Estratto Patrimonio



Estratto Piano degli Interventi

COMUNE DI PADOVA
Settore Urbanistica e Servizi Catastali

Masterplan di ripristino del suolo e della natura urbana

Individuazione aree

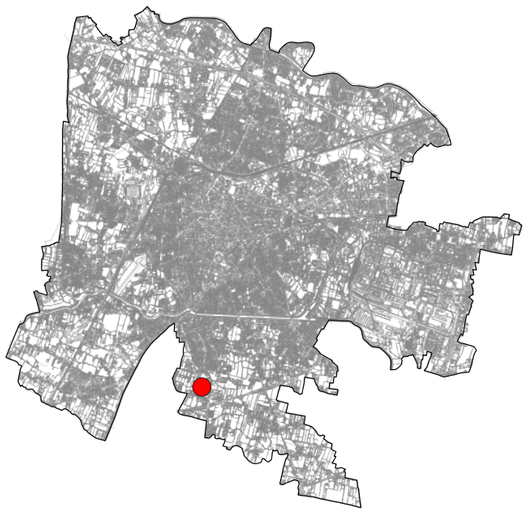

Scheda n. **124**

Ubicazione area
via Ettore Bentsik

Dati Catastali
Foglio 190, Particella 895-914

Proprietà
Comune di Padova

Superficie
304 mq

Unità Urbana
13 Guizza

Consulta
4B

Uso
parcheggio

Finitura superficiale
conglomerato bituminoso

Note
area parcheggio

Possibili Interventi (vedi abaco)
3,4

Altro uso
nessun altro uso



Estratto Ortofoto



Estratto Ortofoto

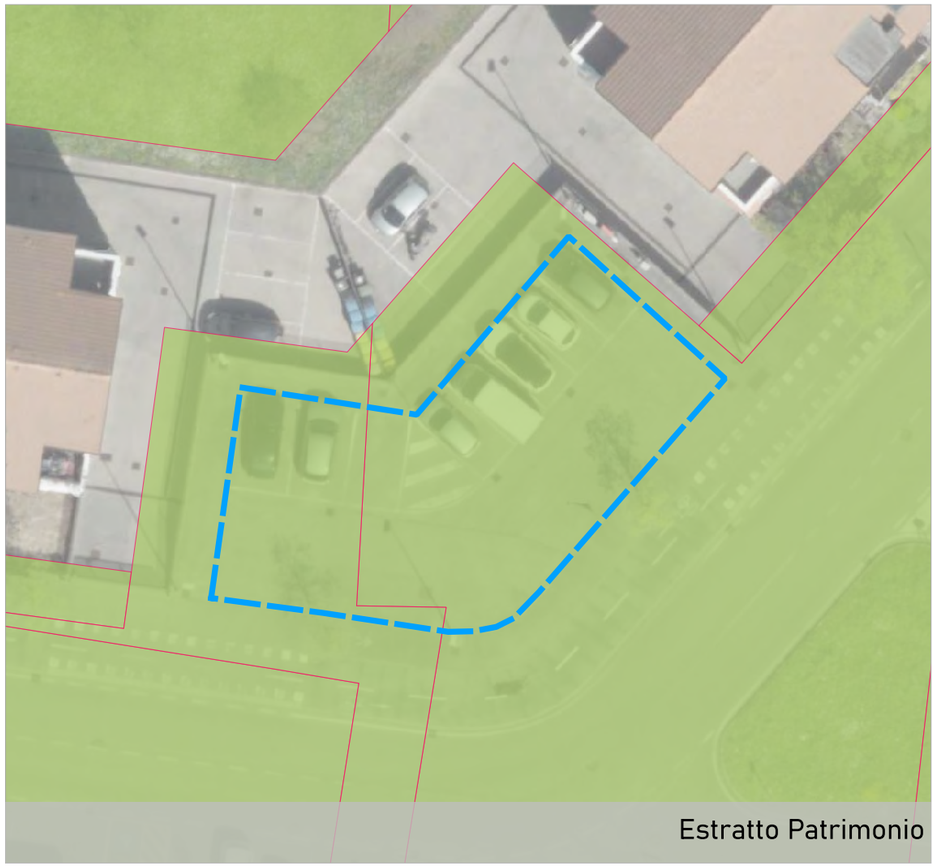
Estratto Patrimonio

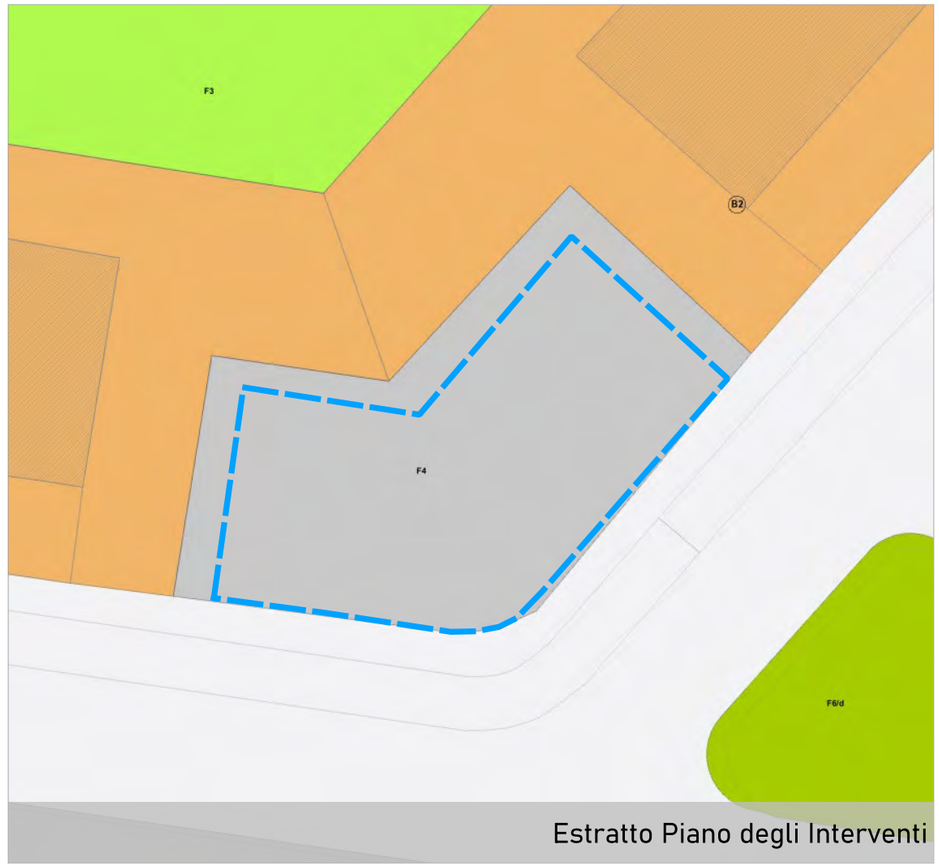

Estratto Piano degli Interventi

COMUNE DI PADOVA
Settore Urbanistica e Servizi Catastali

Masterplan di ripristino del suolo e della natura urbana

Individuazione aree

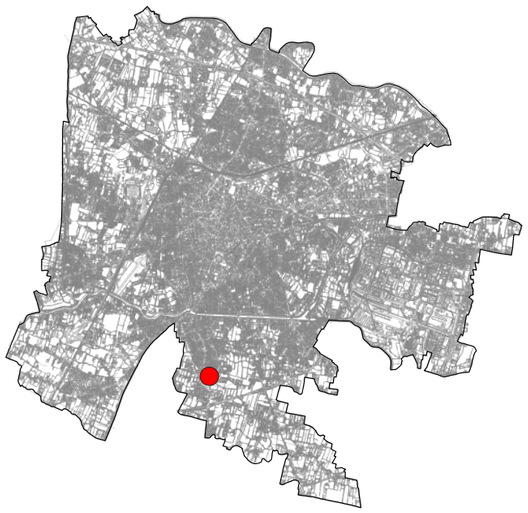

Scheda n. **125**

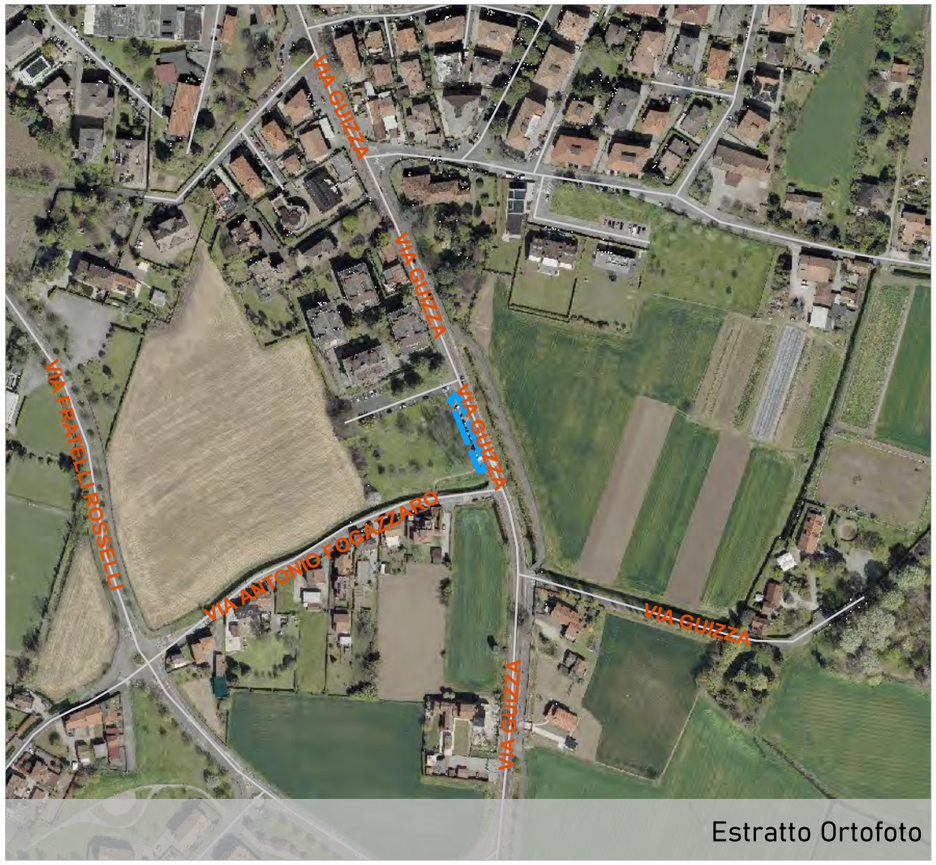

Estratto Ortofoto



Estratto Ortofoto

Ubicazione area
via Guizza

Dati Catastali
Foglio 195, Particella -

Proprietà
Comune di Padova

Superficie
260 mq

Unità Urbana
13 Guizza

Consulta
4B

Uso
parcheggio

Finitura superficiale
conglomerato bituminoso

Note
parcheggio a spina di pesce

Possibili Interventi (vedi abaco)
3,4

Altro uso
nessun altro uso


Estratto Patrimonio

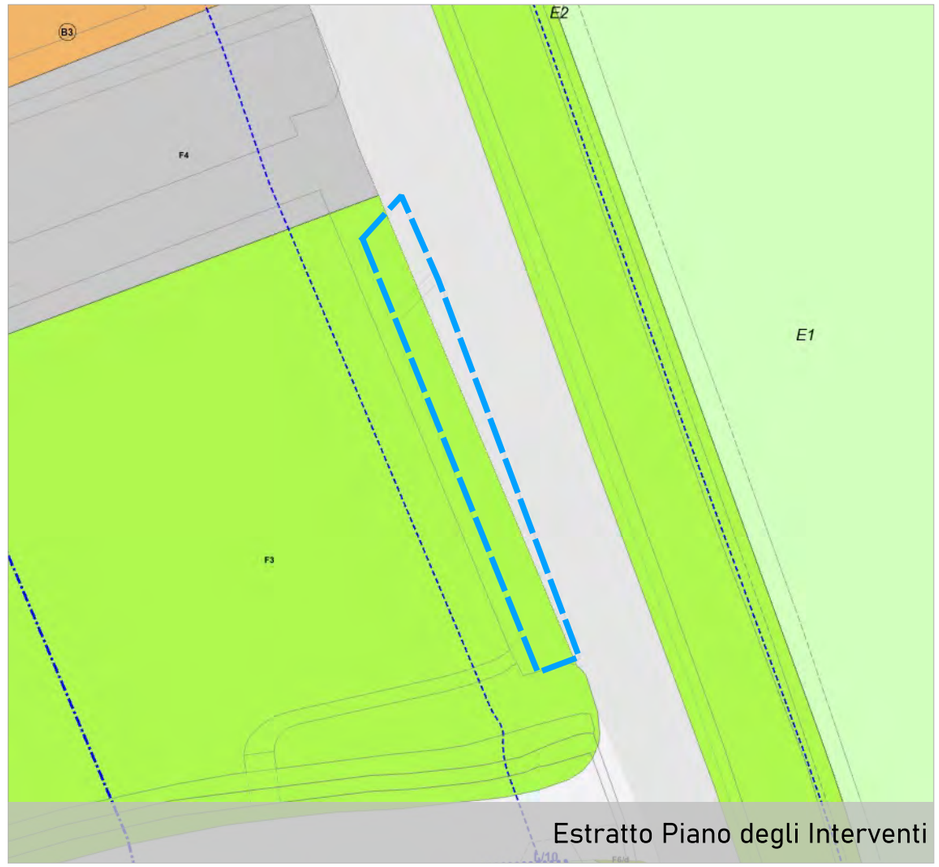

Estratto Piano degli Interventi

COMUNE DI PADOVA
Settore Urbanistica e Servizi Catastali

Masterplan di ripristino del suolo e della natura urbana

Individuazione aree

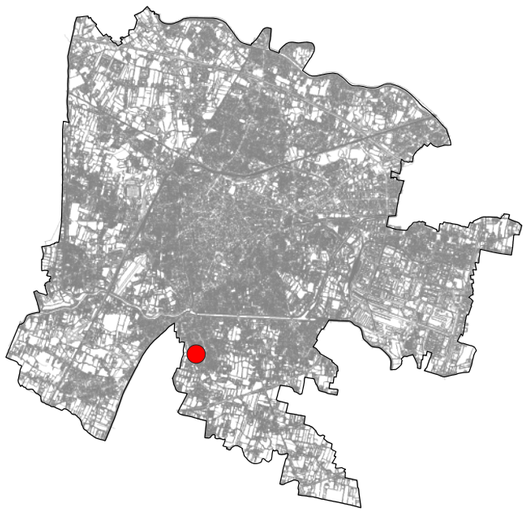

Scheda n. **355**

Ubicazione area
via Vittorio Alfieri

Dati Catastali
Foglio 188, Particella -

Proprietà
Comune di Padova

Superficie
44 mq

Unità Urbana
13 Guizza

Consulta
4B

Uso
viabilita

Finitura superficiale
conglomerato bituminoso

Note
isola spartitraffico

Possibili Interventi (vedi abaco)
1,3

Altro uso
nessun altro uso



Estratto Ortofoto

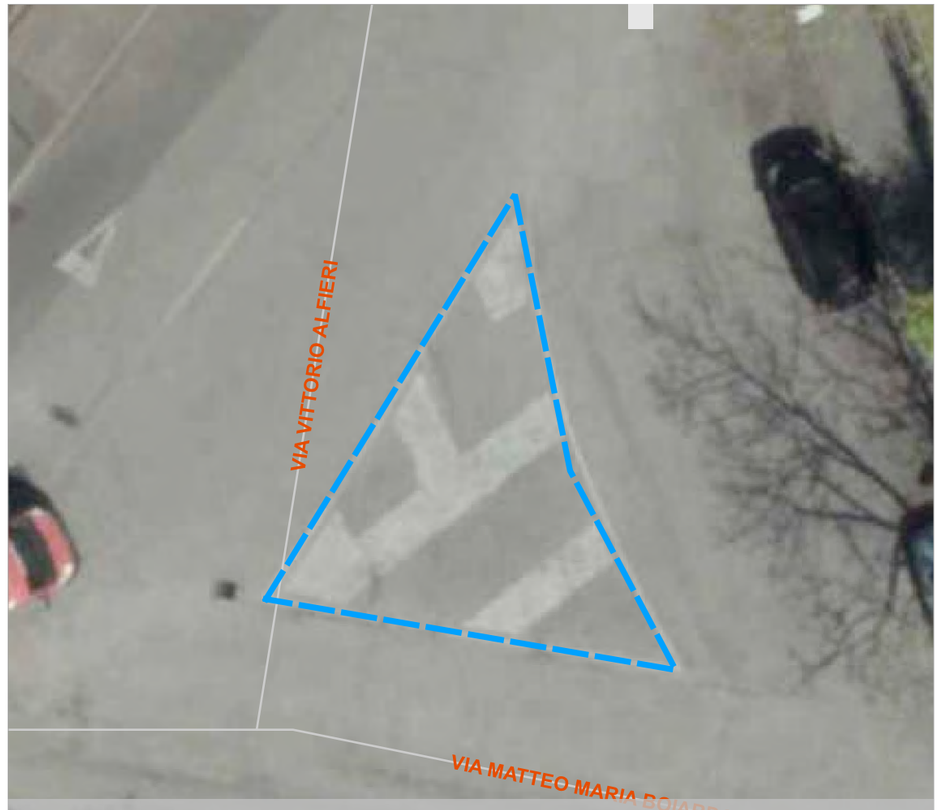

Estratto Ortofoto



Estratto Patrimonio

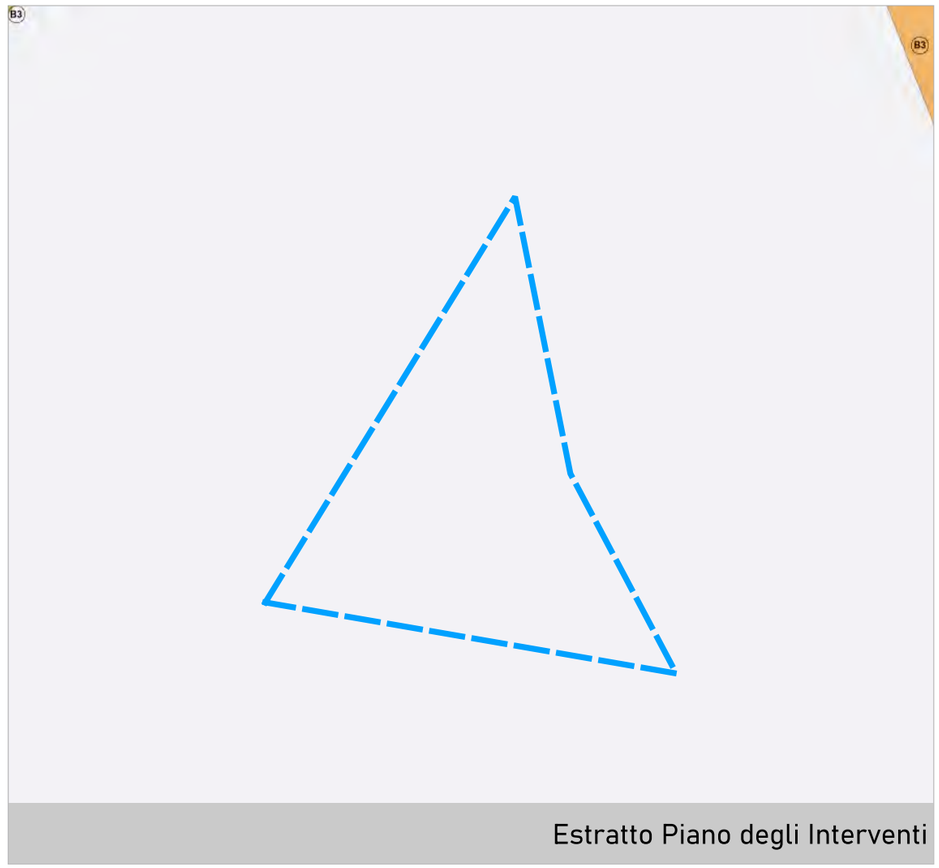

Estratto Piano degli Interventi

COMUNE DI PADOVA
Settore Urbanistica e Servizi Catastali

Masterplan di ripristino del suolo e della natura urbana

Individuazione aree

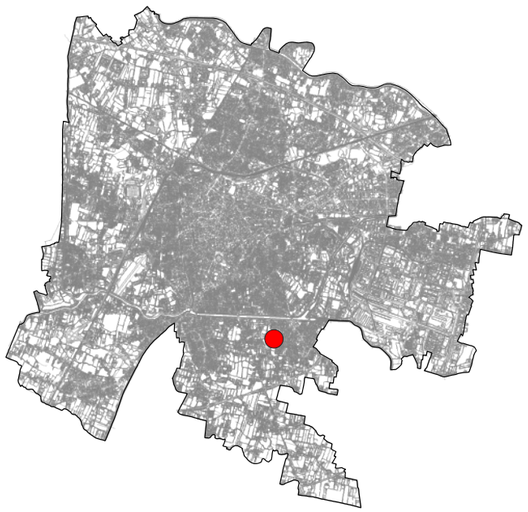

Scheda n. **357**

Ubicazione area
via Alteniero degli Azzoni

Dati Catastali
Foglio 182, Particella 534-1774

Proprietà
Comune di Padova

Superficie
267 mq

Unità Urbana
11 SS. Crocefisso

Consulta
4B

Uso
area pedonale

Finitura superficiale
conglomerato bituminoso

Note
allargamento marciapiede

Possibili Interventi (vedi abaco)
2,3,4

Altro uso
nessun altro uso



Estratto Ortofoto



Estratto Ortofoto



Estratto Patrimonio



Estratto Piano degli Interventi

COMUNE DI PADOVA
Settore Urbanistica e Servizi Catastali

Masterplan di ripristino del suolo e della natura urbana

Individuazione aree

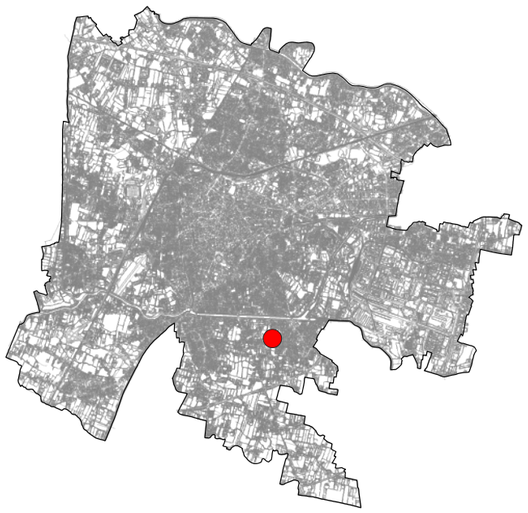

Scheda n. **358**

Ubicazione area
via Alteniero degli Azzoni

Dati Catastali
Foglio 182, Particella 535-1774

Proprietà
Comune di Padova

Superficie
98 mq

Unità Urbana
11 SS. Crocefisso

Consulta
4B

Uso
viabilita

Finitura superficiale
conglomerato bituminoso

Note
strada chiusa

Possibili Interventi (vedi abaco)
1,2,3,4

Altro uso
nessun altro uso



Estratto Ortofoto



Estratto Ortofoto


Estratto Patrimonio

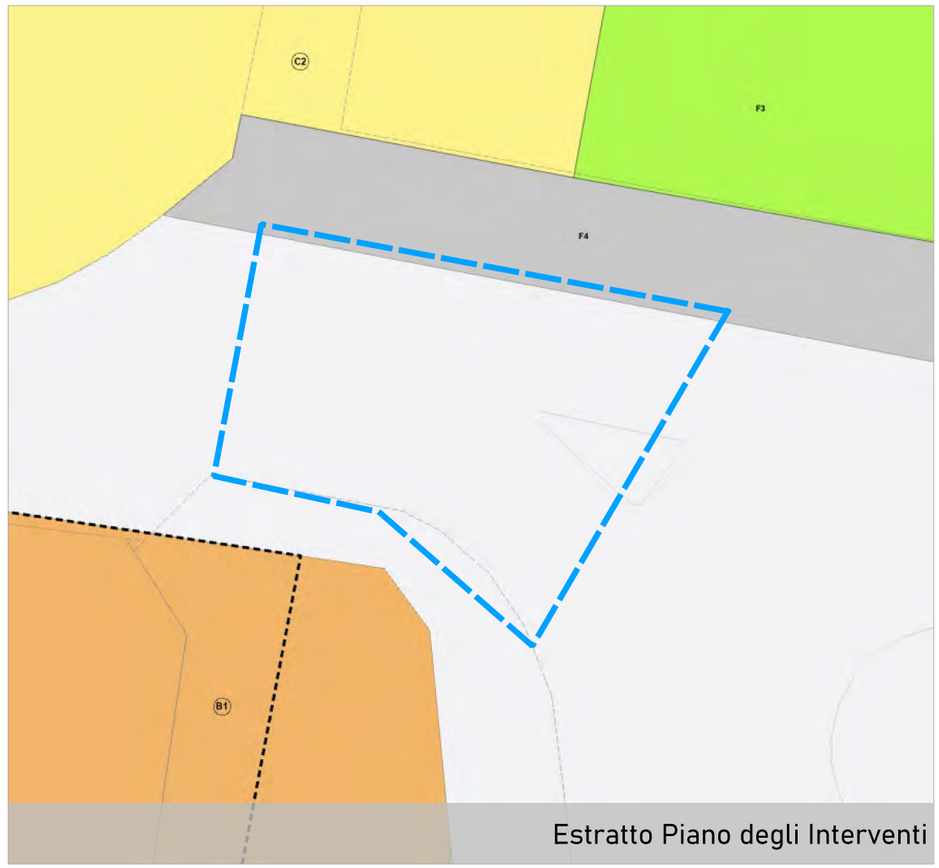

Estratto Piano degli Interventi

COMUNE DI PADOVA
Settore Urbanistica e Servizi Catastali

Masterplan di ripristino del suolo e della natura urbana

Individuazione aree

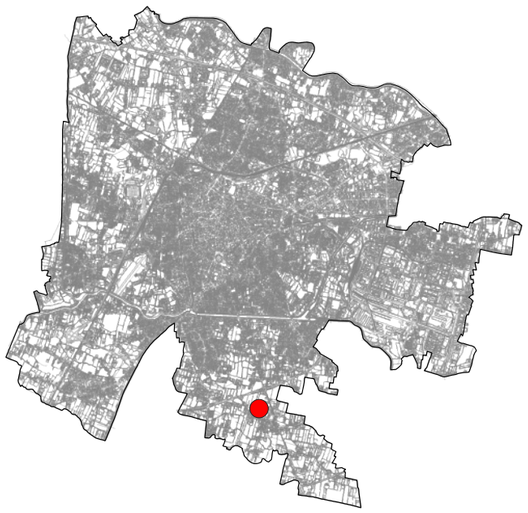

Scheda n. **363**

Ubicazione area
via Giovanni Someda

Dati Catastali
Foglio 197, Particella 516-517-538

Proprietà
Comune di Padova

Superficie
1520 mq

Unità Urbana
12 Salboro

Consulta
4B

Uso
piazza

Finitura superficiale
masselli autobloccanti

Note
piazza pedonale

Possibili Interventi (vedi abaco)
2,3,4

Altro uso
nessun altro uso



Estratto Ortofoto



Estratto Ortofoto

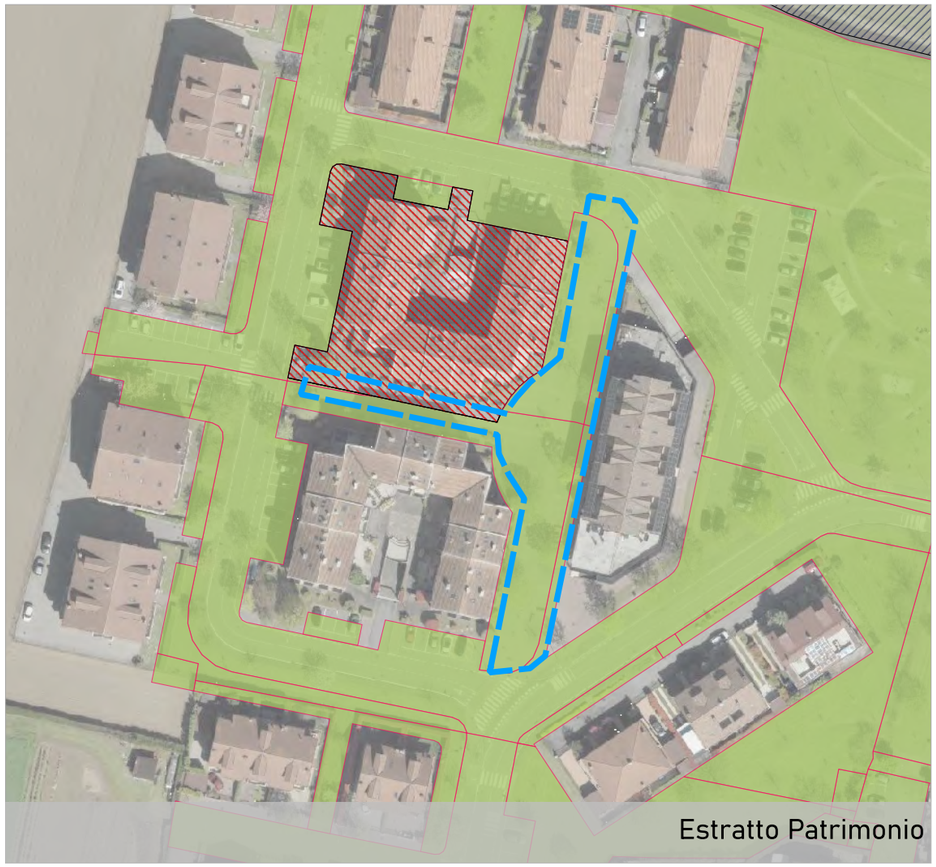
Estratto Patrimonio



Estratto Piano degli Interventi

COMUNE DI PADOVA
Settore Urbanistica e Servizi Catastali

Masterplan di ripristino del suolo e della natura urbana

Individuazione aree

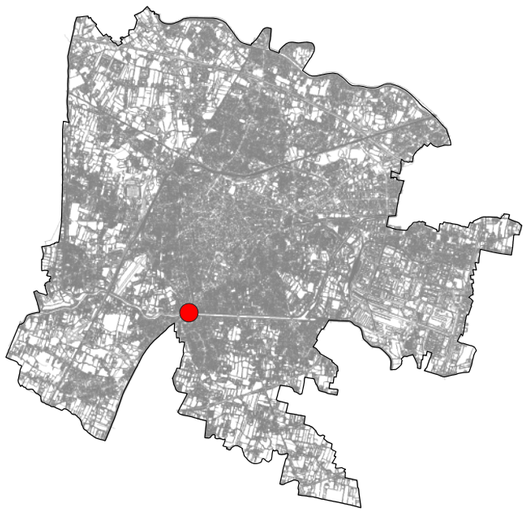

Scheda n. **367**

Ubicazione area
via Guizza

Dati Catastali
Foglio 179, Particella -

Proprietà
Comune di Padova

Superficie
71 mq

Unità Urbana
13 Guizza

Consulta
4B

Uso
viabilita

Finitura superficiale
cubetti di porfido

Note
isola spartitraffico-possibili sottoservizi

Possibili Interventi (vedi abaco)
1

Altro uso
nessun altro uso



Estratto Ortofoto

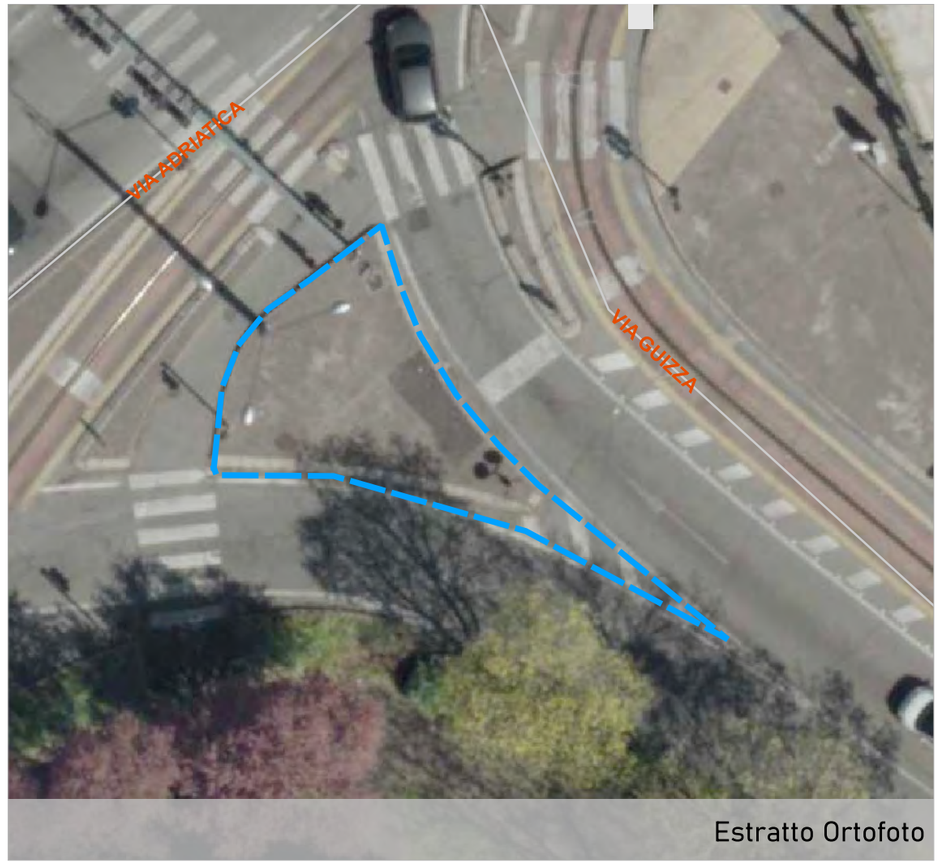

Estratto Ortofoto

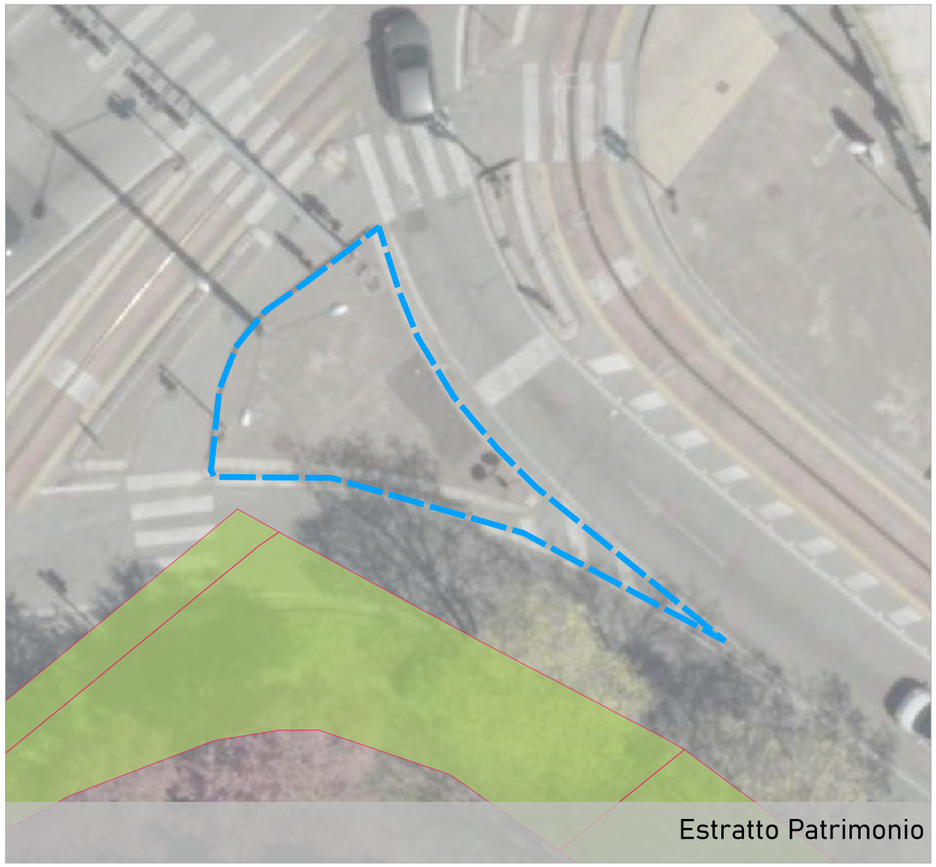
Estratto Patrimonio

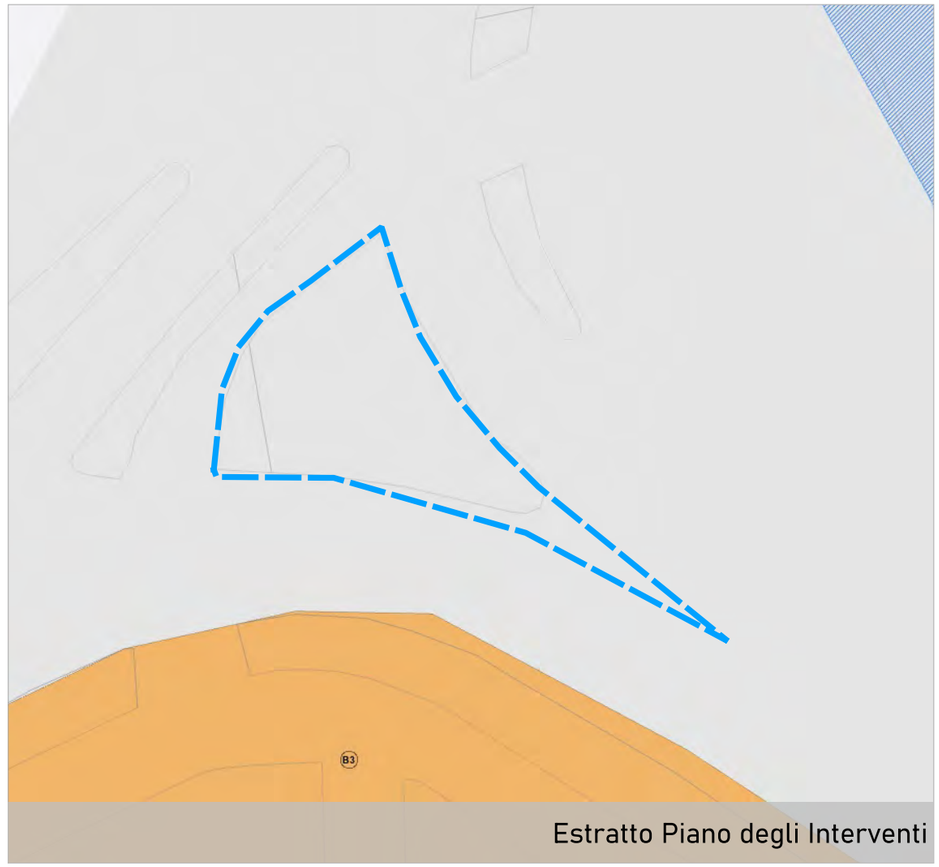

Estratto Piano degli Interventi

COMUNE DI PADOVA
Settore Urbanistica e Servizi Catastali

Masterplan di ripristino del suolo e della natura urbana

Individuazione aree

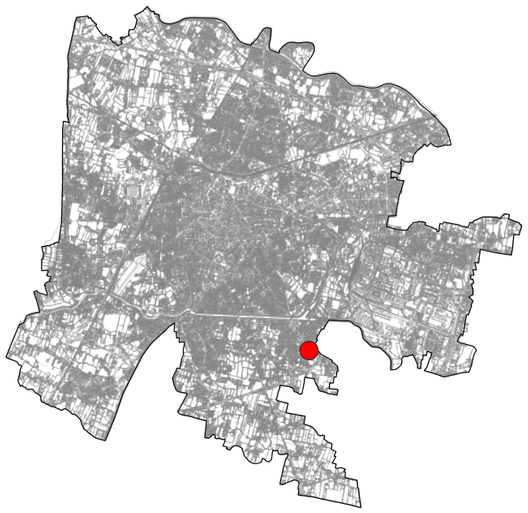

Scheda n. **385**



Estratto Ortofoto



Estratto Ortofoto

Ubicazione area
piazza Giulio Bresciani Alvarez

Dati Catastali
Foglio 187, Particella
313-314-321-811-967-969-985-987

Proprietà
Comune di Padova

Superficie
2895 mq

Unità Urbana
10 Voltabarozzo

Consulta
4B

Uso
parcheggio

Finitura superficiale
autobloccanti grigliato erboso

Note
area parcheggio

Possibili Interventi (vedi abaco)
3,4

Altro uso
nessun altro uso



Estratto Patrimonio

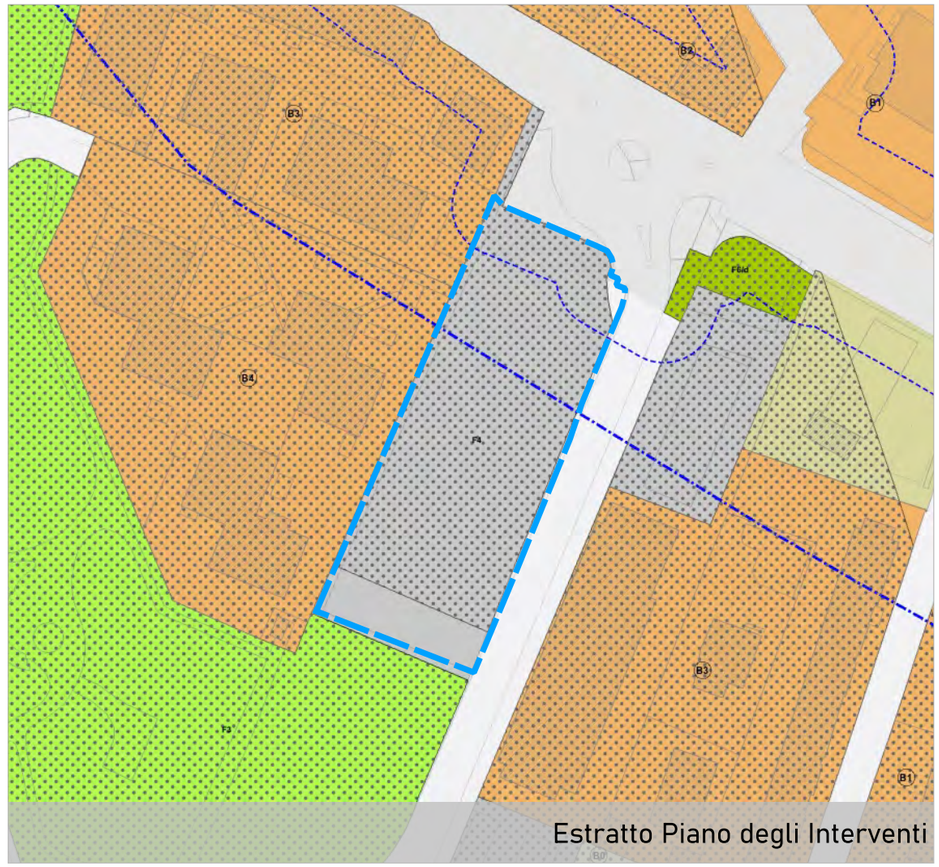

Estratto Piano degli Interventi

COMUNE DI PADOVA
Settore Urbanistica e Servizi Catastali

Masterplan di ripristino del suolo e della natura urbana

Individuazione aree

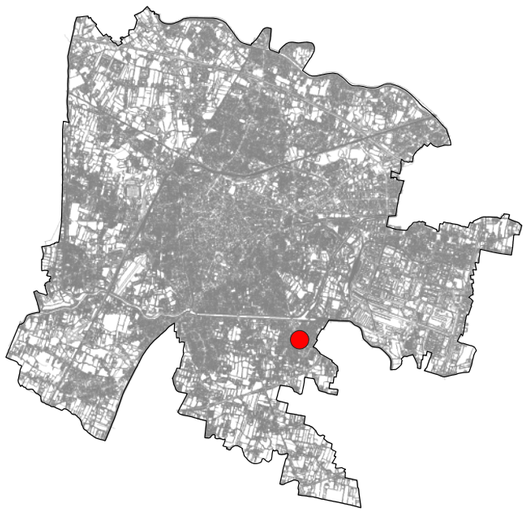

Scheda n. **392**

Ubicazione area
piazza Santi Pietro e Paolo

Dati Catastali
Foglio 187, Particella -

Proprietà
Comune di Padova

Superficie
1010 mq

Unità Urbana
10 Voltabarozzo

Consulta
4B

Uso
parcheggio

Finitura superficiale
conglomerato bituminoso

Note
area parcheggio

Possibili Interventi (vedi abaco)
3,4

Altro uso
sagra di Voltabarozzo-settembre



Estratto Ortofoto



Estratto Ortofoto


Estratto Patrimonio



Estratto Piano degli Interventi