ATLANTE DELLE AREE

Consulta 3B

Forcellini · Terranegra · Camin · Granze

Opportunità di depavimentazione e deimpermeabilizzazione

Questo “atlante” raccoglie una serie di aree potenzialmente interessate da interventi di depavimentazione e deimpermeabilizzazione.
Non rappresenta un piano definitivo degli interventi da realizzare, ma uno strumento esplorativo per individuare le opportunità di trasformazione del territorio e orientare le successive valutazioni e scelte progettuali.

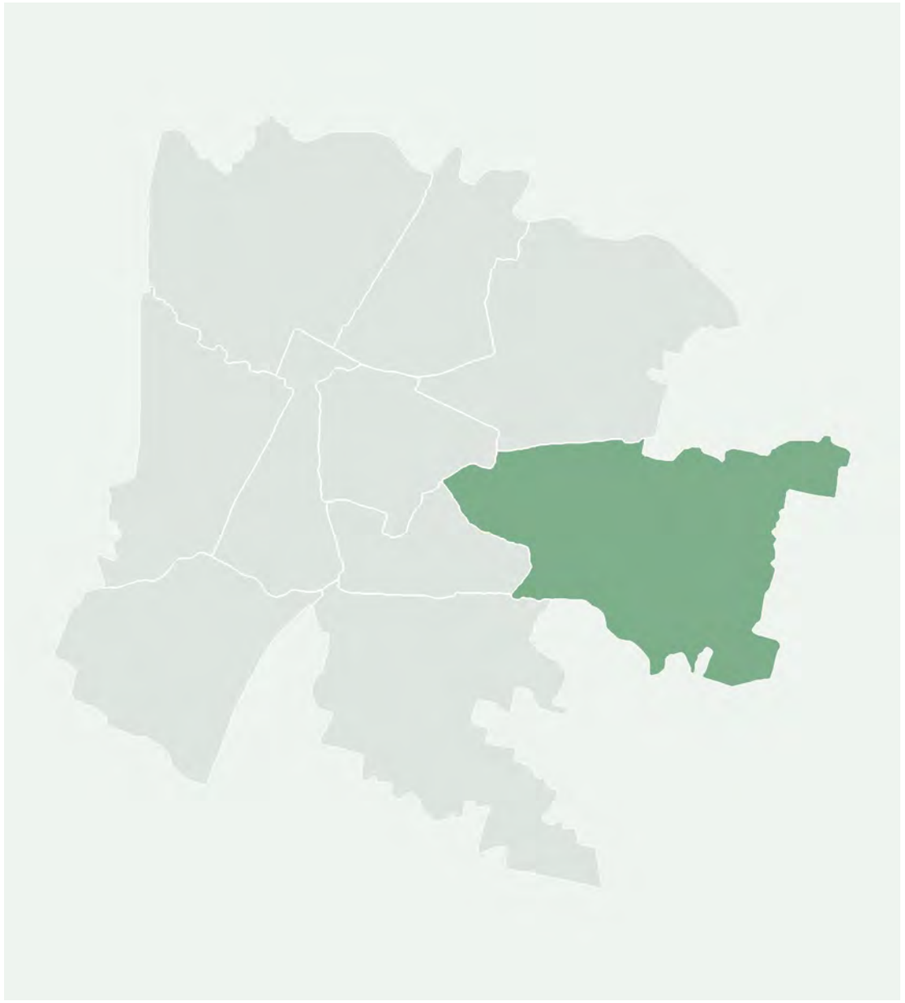

Interventi ipotizzabili

1. Depavimentazione totale
2. Depavimentazione parziale
3. SuDS (drenaggio urbano sostenibile)
4. Arredo urbano (ombreggiature artificiale, verde pensile, colorazione superficie...)

COMUNE DI PADOVA
Settore Urbanistica e Servizi Catastali

Masterplan di ripristino del suolo e della natura urbana

Individuazione aree

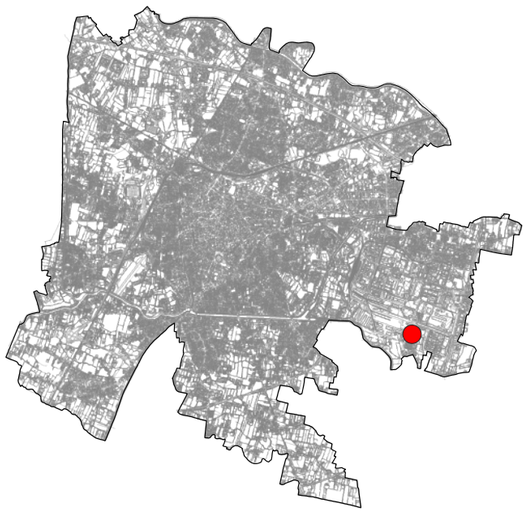

Scheda n. **128**

Ubicazione area
via Antonio Borso

Dati Catastali
Foglio 162, Particella 824

Proprietà
Comune di Padova

Superficie
153 mq

Unità Urbana
32 Granze

Consulta
3B

Uso
parcheggio

Finitura superficiale
conglomerato bituminoso

Note
area parcheggio scuola dell'infanzia

Possibili Interventi (vedi abaco)
3,4

Altro uso
nessun altro uso



Estratto Ortofoto



Estratto Ortofoto


Estratto Patrimonio

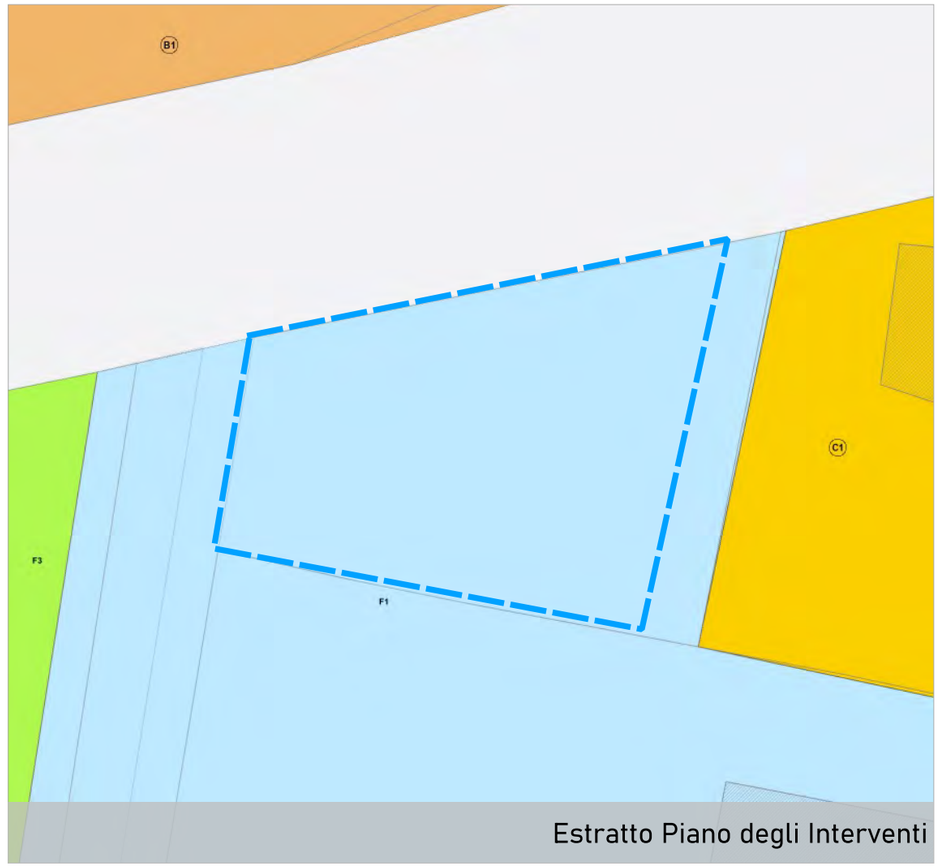

Estratto Piano degli Interventi

COMUNE DI PADOVA
Settore Urbanistica e Servizi Catastali

Masterplan di ripristino del suolo e della natura urbana

Individuazione aree

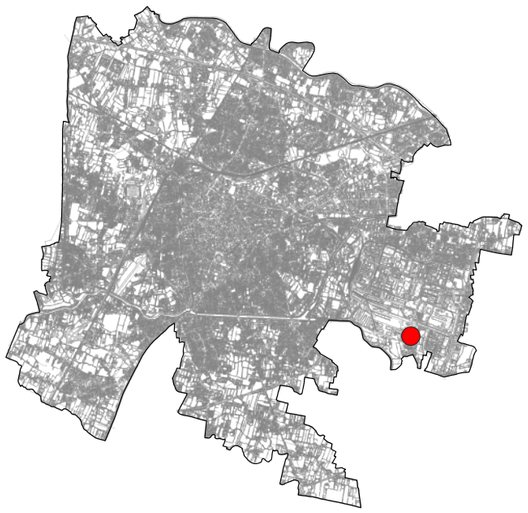

Scheda n. **129**

Ubicazione area
via Antonio Borso

Dati Catastali
Foglio 162, Particella 828

Proprietà
Comune di Padova

Superficie
285 mq

Unità Urbana
32 Granze

Consulta
3B

Uso
parcheggio

Finitura superficiale
conglomerato bituminoso

Note
area parcheggio

Possibili Interventi (vedi abaco)
3,4

Altro uso
nessun altro uso



Estratto Ortofoto



Estratto Ortofoto



Estratto Patrimonio

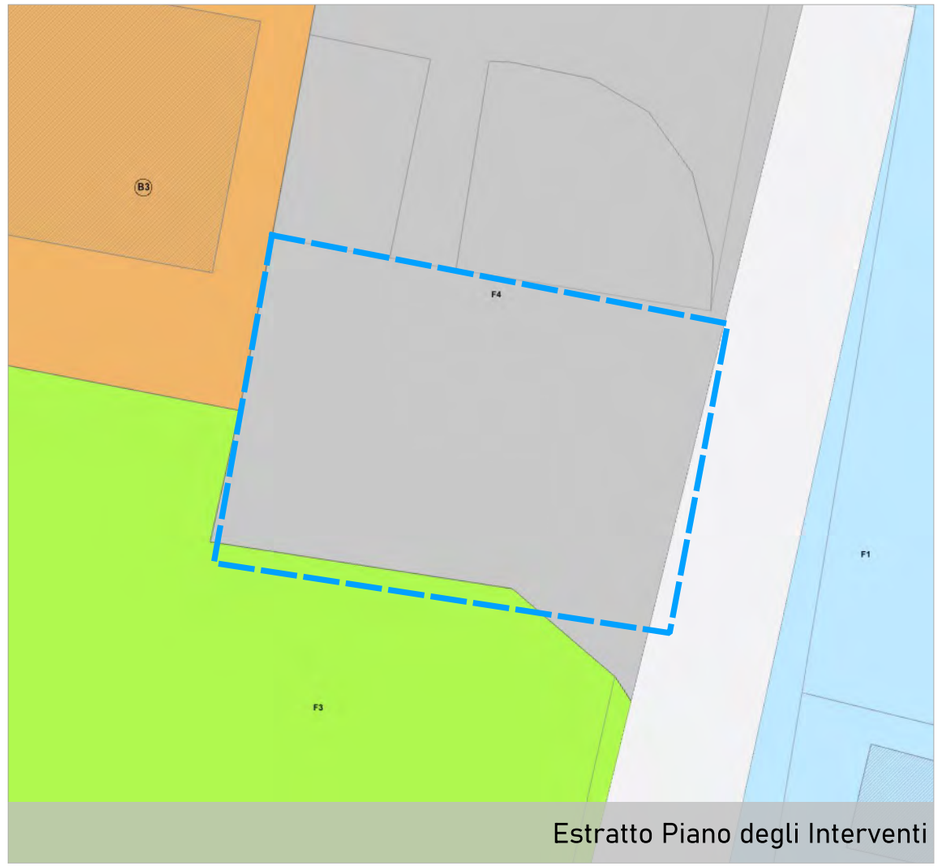

Estratto Piano degli Interventi

COMUNE DI PADOVA
Settore Urbanistica e Servizi Catastali

Masterplan di ripristino del suolo e della natura urbana

Individuazione aree

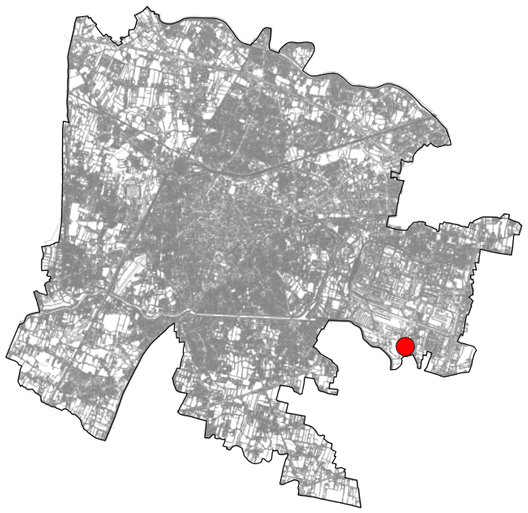

Scheda n. **130**

Ubicazione area
via Luigi De Prosperi

Dati Catastali
Foglio 162, Particella 280

Proprietà
Comune di Padova

Superficie
445 mq

Unità Urbana
32 Granze

Consulta
3B

Uso
parcheggio

Finitura superficiale
conglomerato bituminoso

Note
area parcheggio

Possibili Interventi (vedi abaco)
3,4

Altro uso
nessun altro uso



Estratto Ortofoto



Estratto Ortofoto

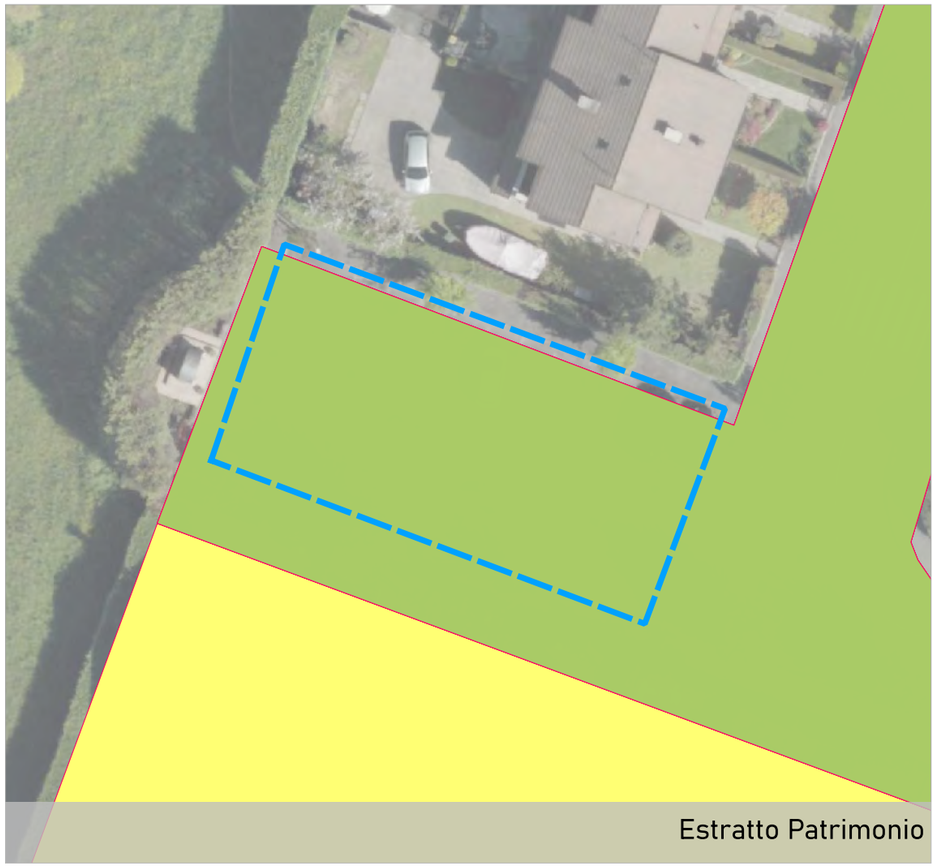
Estratto Patrimonio

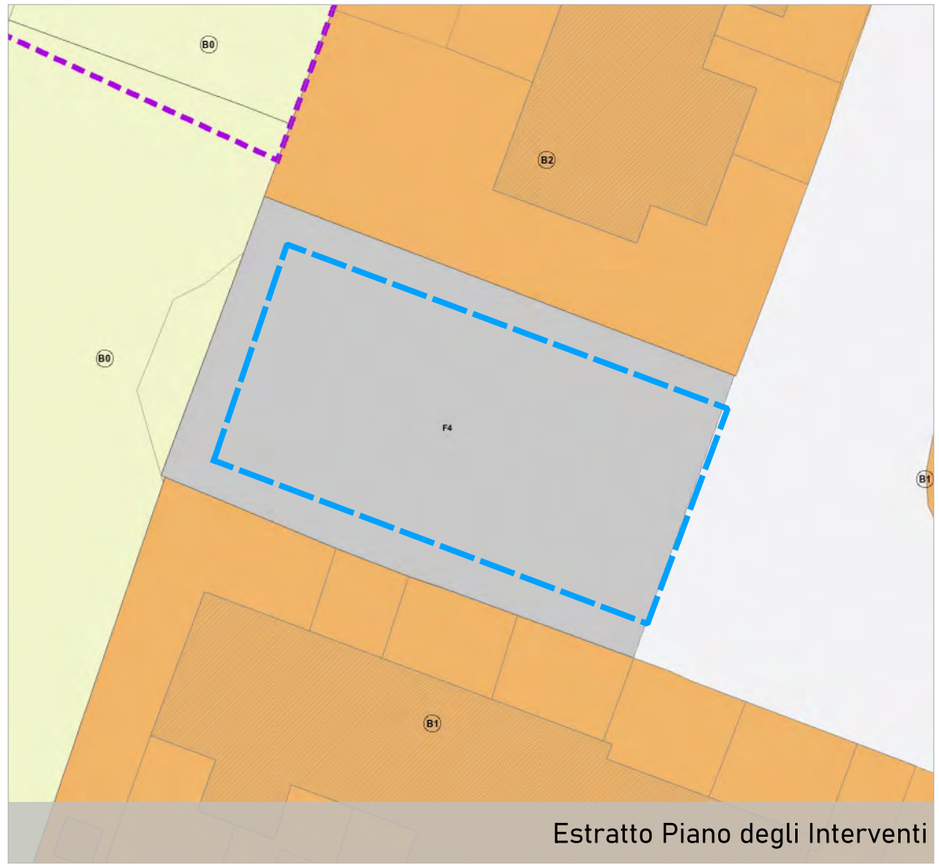

Estratto Piano degli Interventi

COMUNE DI PADOVA
Settore Urbanistica e Servizi Catastali

Masterplan di ripristino del suolo e della natura urbana

Individuazione aree

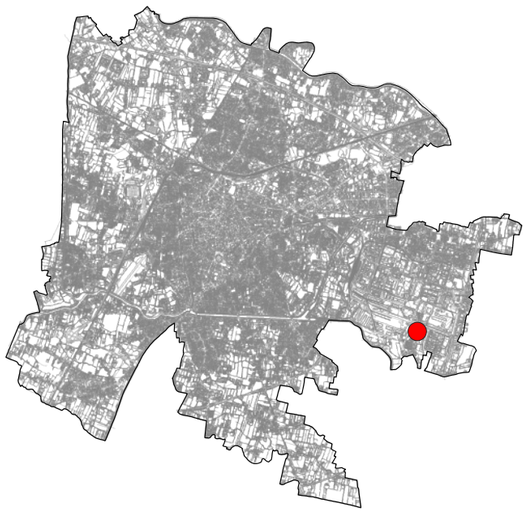

Scheda n. 131



Estratto Ortofoto



Estratto Ortofoto

Ubicazione area
via delle Granze Sud

Dati Catastali
Foglio 163, Particella 188

Proprietà
Comune di Padova

Superficie
523 mq

Unità Urbana
32 Granze

Consulta
3B

Uso
parcheggio

Finitura superficiale
conglomerato bituminoso

Note
area parcheggio

Possibili Interventi (vedi abaco)
3,4

Altro uso
nessun altro uso



Estratto Patrimonio

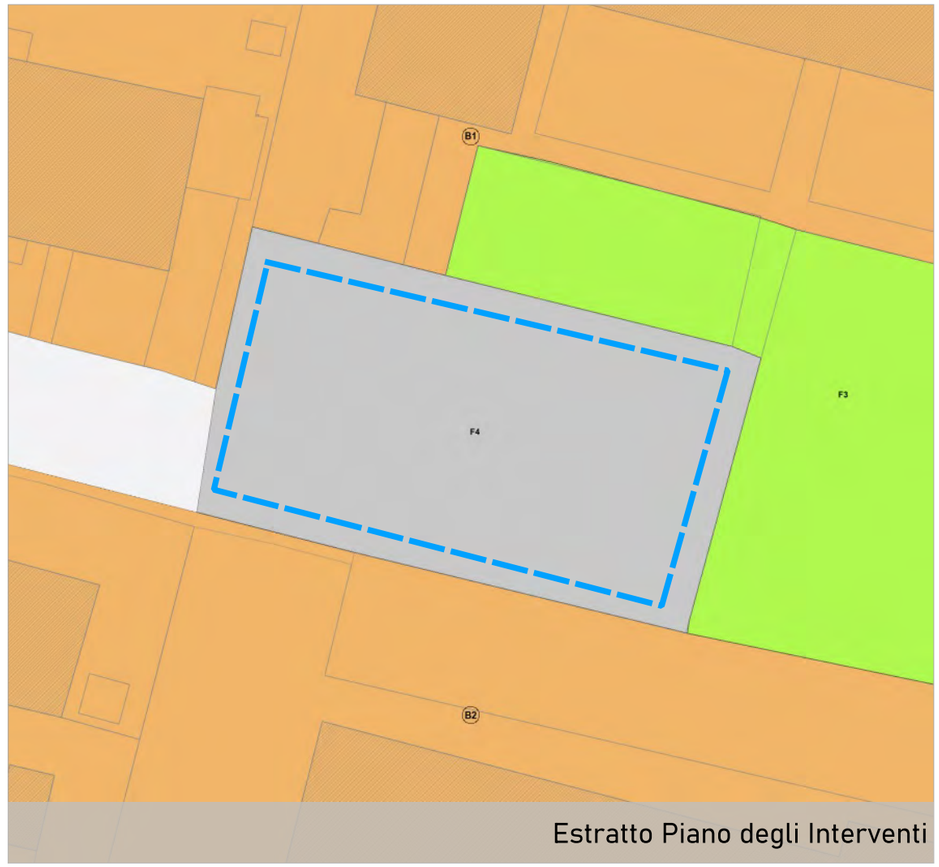

Estratto Piano degli Interventi

COMUNE DI PADOVA
Settore Urbanistica e Servizi Catastali

Masterplan di ripristino del suolo e della natura urbana

Individuazione aree

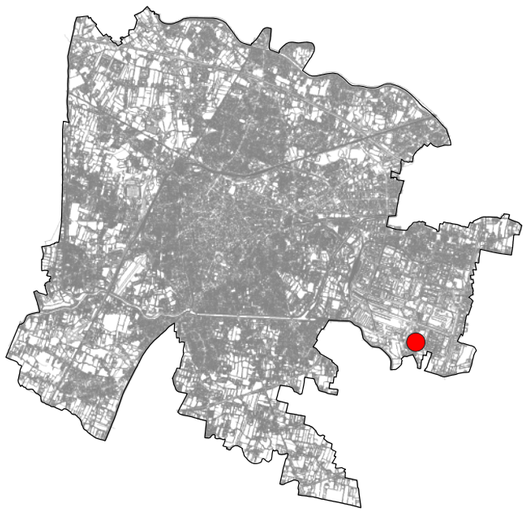

Scheda n. 132

Ubicazione area
via Alessandro Beffagna

Dati Catastali
Foglio 163, Particella 252

Proprietà
Comune di Padova

Superficie
651 mq

Unità Urbana
32 Granze

Consulta
3B

Uso
parcheggio

Finitura superficiale
conglomerato bituminoso

Note
area parcheggio

Possibili Interventi (vedi abaco)
2,3,4

Altro uso
nessun altro uso



Estratto Ortofoto



Estratto Ortofoto


Estratto Patrimonio



Estratto Piano degli Interventi

COMUNE DI PADOVA
Settore Urbanistica e Servizi Catastali

Masterplan di ripristino del suolo e della natura urbana

Individuazione aree

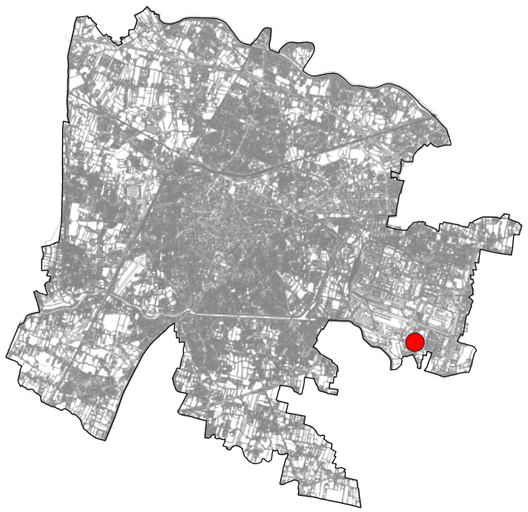

Scheda n. 133



Estratto Ortofoto



Estratto Ortofoto

Ubicazione area
via Alessandro Beffagna

Dati Catastali
Foglio 163, Particella 252

Proprietà
Comune di Padova

Superficie
185 mq

Unità Urbana
32 Granze

Consulta
3B

Uso
parcheggio

Finitura superficiale
conglomerato bituminoso

Note
parcheggio a pettine

Possibili Interventi (vedi abaco)
3,4

Altro uso
nessun altro uso



Estratto Patrimonio



Estratto Piano degli Interventi

COMUNE DI PADOVA
Settore Urbanistica e Servizi Catastali

Masterplan di ripristino del suolo e della natura urbana

Individuazione aree

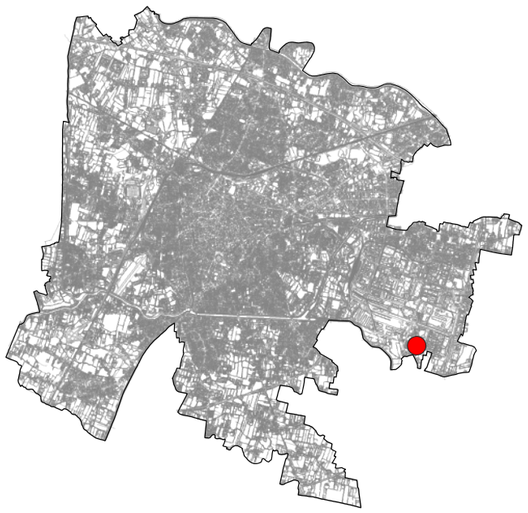

Scheda n. **134**

Ubicazione area
via Alessandro Beffagna

Dati Catastali
Foglio 163, Particella 228

Proprietà
Comune di Padova

Superficie
163 mq

Unità Urbana
32 Granze

Consulta
3B

Uso
parcheggio

Finitura superficiale
conglomerato bituminoso

Note
parcheggio a pettine

Possibili Interventi (vedi abaco)
3,4

Altro uso
nessun altro uso



Estratto Ortofoto



Estratto Ortofoto

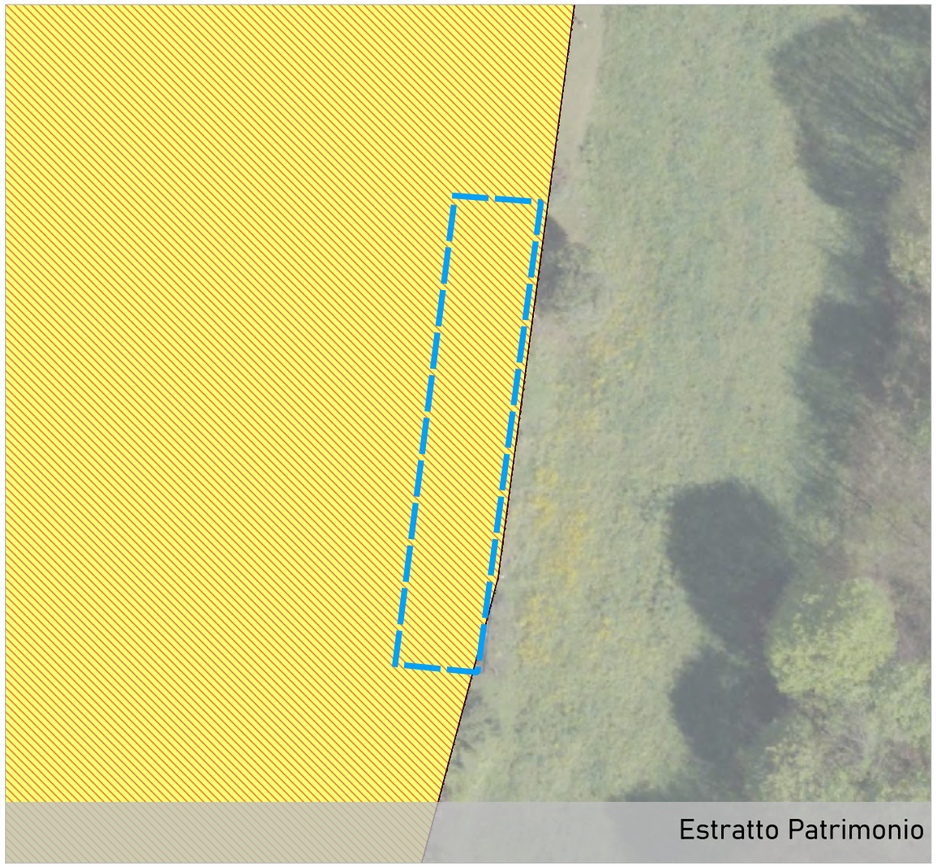

Estratto Patrimonio

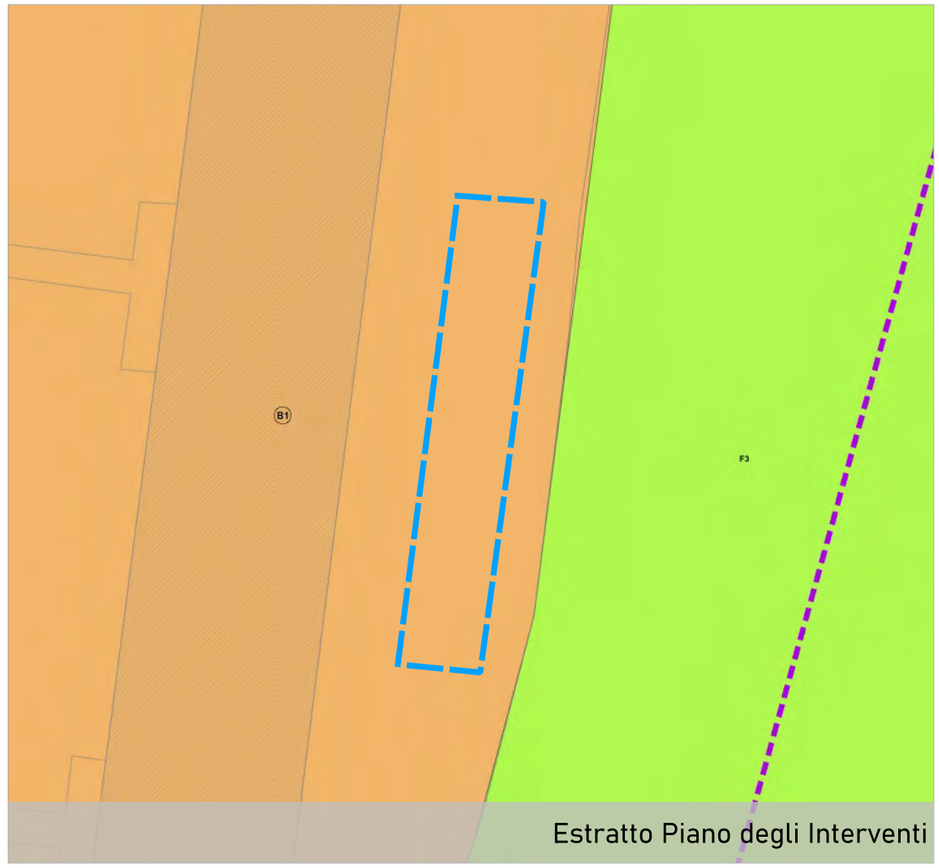

Estratto Piano degli Interventi

COMUNE DI PADOVA
Settore Urbanistica e Servizi Catastali

Masterplan di ripristino del suolo e della natura urbana

Individuazione aree

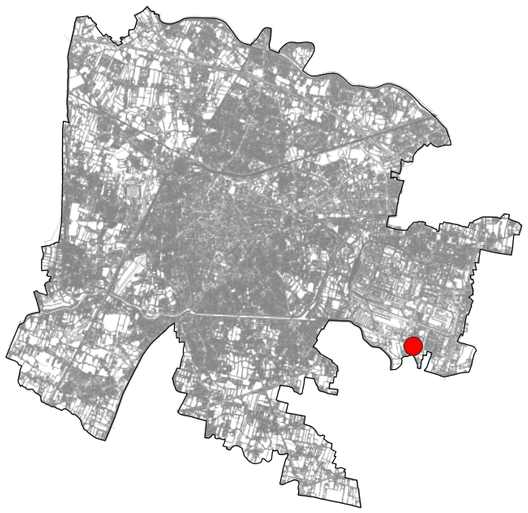

Scheda n. **135**

Ubicazione area
via Alessandro Beffagna

Dati Catastali
Foglio 163, Particella 227

Proprietà
Comune di Padova

Superficie
329 mq

Unità Urbana
32 Granze

Consulta
3B

Uso
parcheggio

Finitura superficiale
conglomerato bituminoso

Note
area parcheggio

Possibili Interventi (vedi abaco)
3,4

Altro uso
nessun altro uso



Estratto Ortofoto

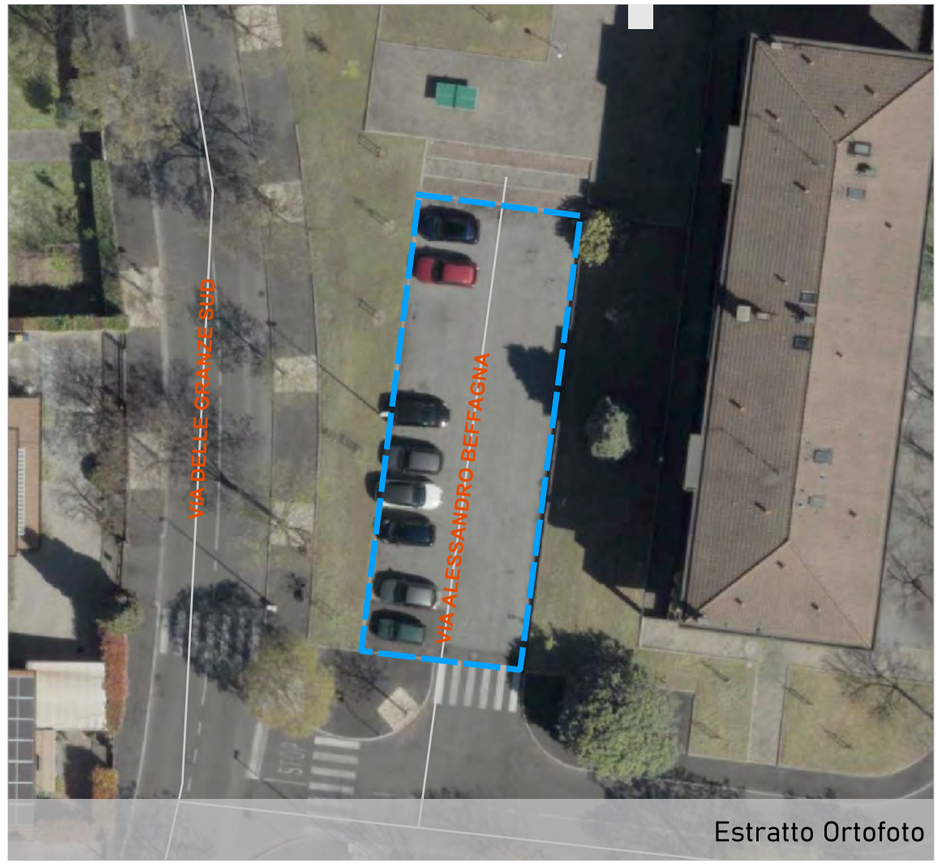

Estratto Ortofoto



Estratto Patrimonio



Estratto Piano degli Interventi

COMUNE DI PADOVA
Settore Urbanistica e Servizi Catastali

Masterplan di ripristino del suolo e della natura urbana

Individuazione aree

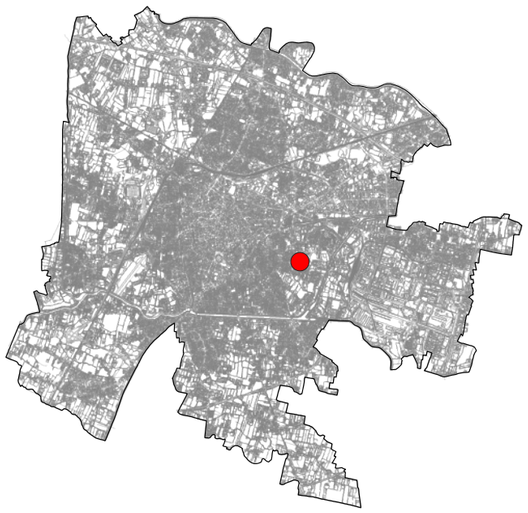

Scheda n. **136**

Ubicazione area
via Jacopo Filiasi

Dati Catastali
Foglio 107, Particella 1678

Proprietà
Comune di Padova

Superficie
224 mq

Unità Urbana
7 Forcellini

Consulta
3B

Uso
parcheggio

Finitura superficiale
conglomerato bituminoso

Note
area parcheggio

Possibili Interventi (vedi abaco)
3,4

Altro uso
nessun altro uso



Estratto Ortofoto



Estratto Ortofoto


Estratto Patrimonio



Estratto Piano degli Interventi

COMUNE DI PADOVA
Settore Urbanistica e Servizi Catastali

Masterplan di ripristino del suolo e della natura urbana

Individuazione aree

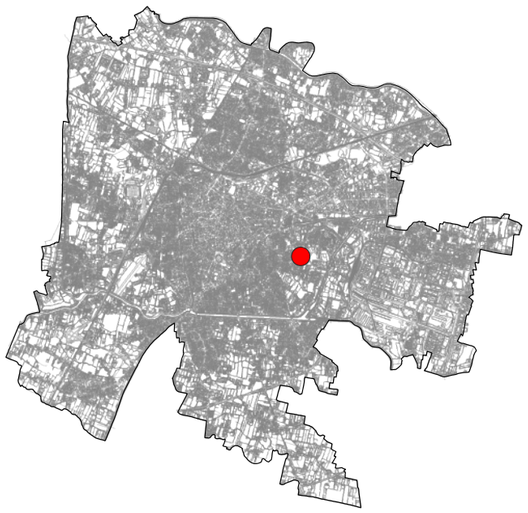

Scheda n. **137**

Ubicazione area
via Jacopo Filiasi

Dati Catastali
Foglio 107, Particella 1362

Proprietà
Comune di Padova

Superficie
854 mq

Unità Urbana
7 Forcellini

Consulta
3B

Uso
parcheggio

Finitura superficiale
conglomerato bituminoso

Note
riorganizzare parcheggio

Possibili Interventi (vedi abaco)
2,3,4

Altro uso
nessun altro uso



Estratto Ortofoto



Estratto Ortofoto


Estratto Patrimonio

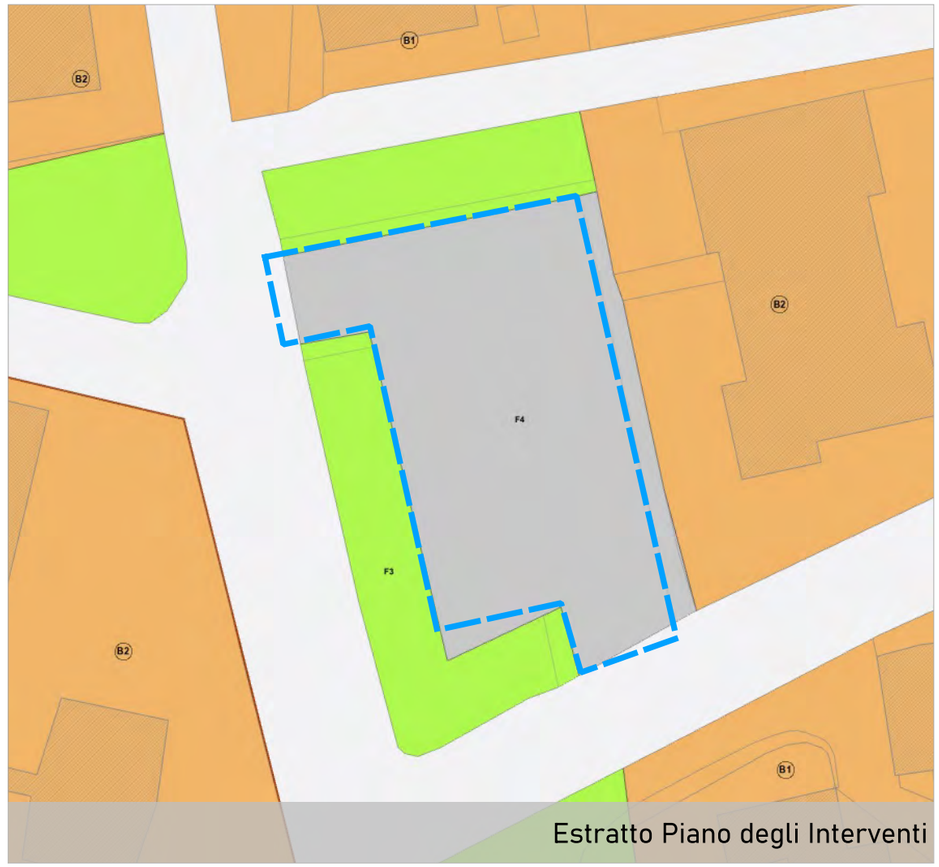

Estratto Piano degli Interventi

COMUNE DI PADOVA
Settore Urbanistica e Servizi Catastali

Masterplan di ripristino del suolo e della natura urbana

Individuazione aree

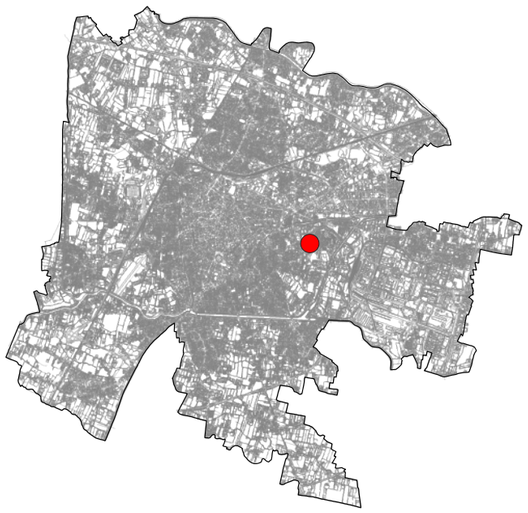

Scheda n. 138

Ubicazione area
via Annibale Testa

Dati Catastali
Foglio 107, Particella 753

Proprietà
Comune di Padova

Superficie
115 mq

Unità Urbana
7 Forcellini

Consulta
3B

Uso
parcheggio

Finitura superficiale
conglomerato bituminoso

Note
area parcheggio

Possibili Interventi (vedi abaco)
3,4

Altro uso
nessun altro uso



Estratto Ortofoto



Estratto Ortofoto


Estratto Patrimonio

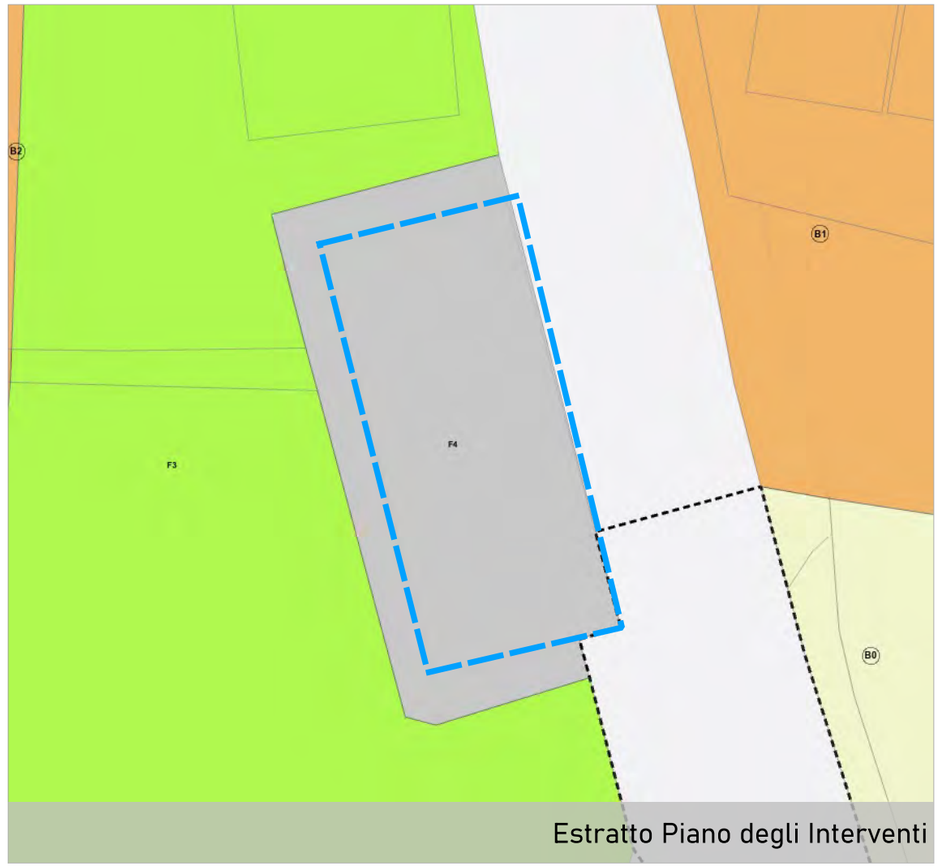

Estratto Piano degli Interventi

COMUNE DI PADOVA
Settore Urbanistica e Servizi Catastali

Masterplan di ripristino del suolo e della natura urbana

Individuazione aree

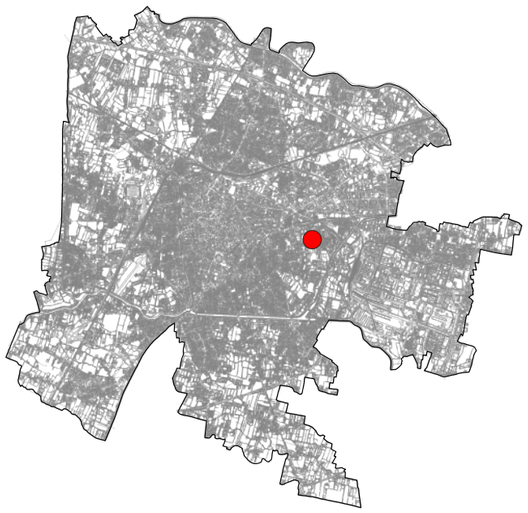

Scheda n. **139**

Ubicazione area
via Gattamelata

Dati Catastali
Foglio 107, Particella 150

Proprietà
Comune di Padova

Superficie
129 mq

Unità Urbana
7 Forcellini

Consulta
3B

Uso
parcheggio

Finitura superficiale
conglomerato bituminoso

Note
parcheggio in linea

Possibili Interventi (vedi abaco)
3,4

Altro uso
nessun altro uso



Estratto Ortofoto



Estratto Ortofoto

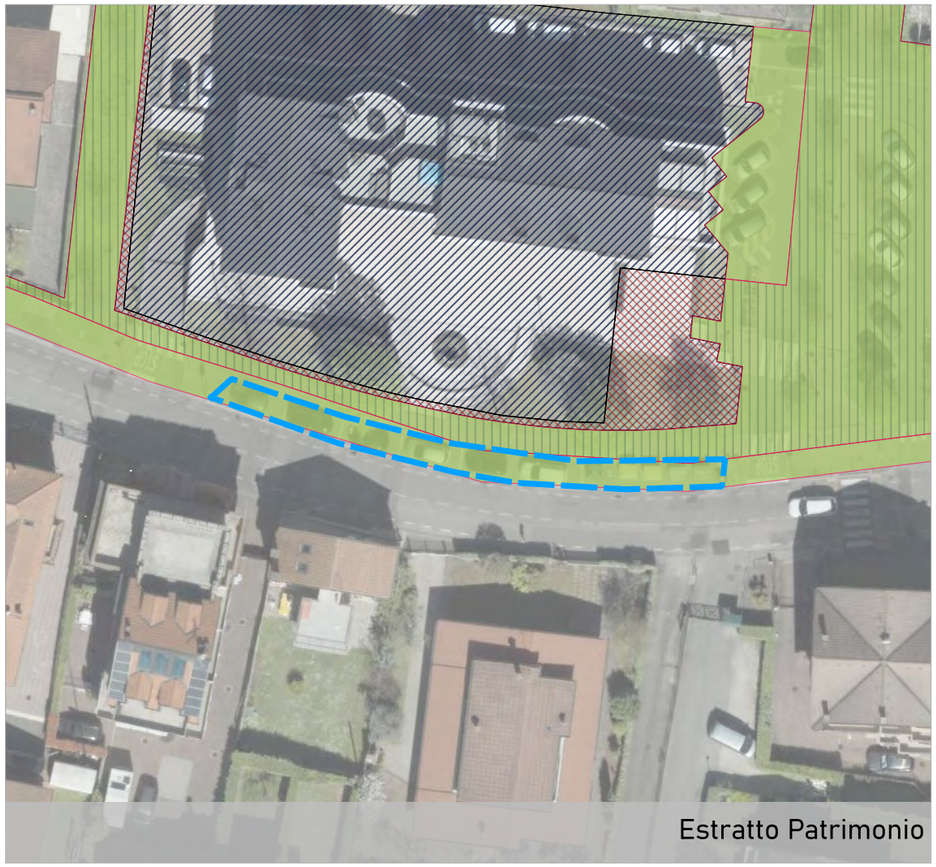
Estratto Patrimonio

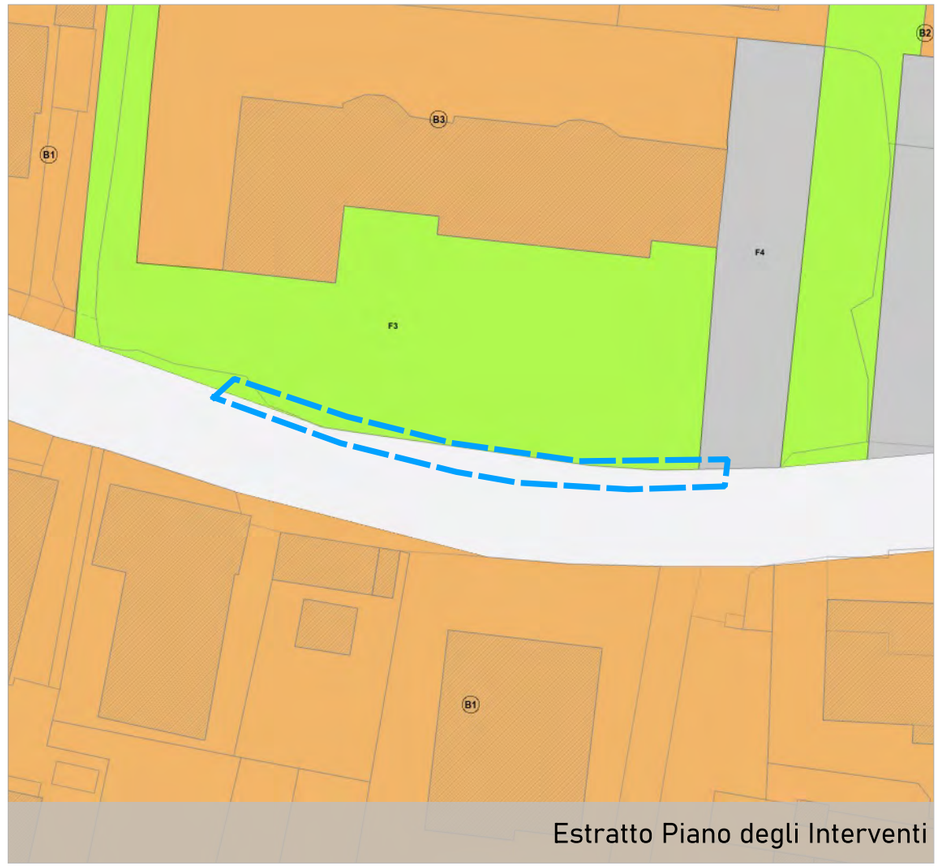

Estratto Piano degli Interventi

COMUNE DI PADOVA
Settore Urbanistica e Servizi Catastali

Masterplan di ripristino del suolo e della natura urbana

Individuazione aree

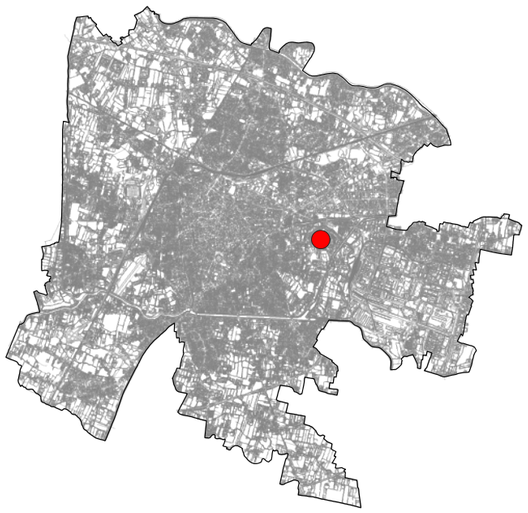

Scheda n. **140**

Ubicazione area
via Mafalda di Savoia D'assia

Dati Catastali
Foglio 107, Particella 666

Proprietà
Comune di Padova

Superficie
136 mq

Unità Urbana
7 Forcellini

Consulta
3B

Uso
parcheggio

Finitura superficiale
conglomerato bituminoso

Note
parcheggio a pettine

Possibili Interventi (vedi abaco)
3,4

Altro uso
nessun altro uso

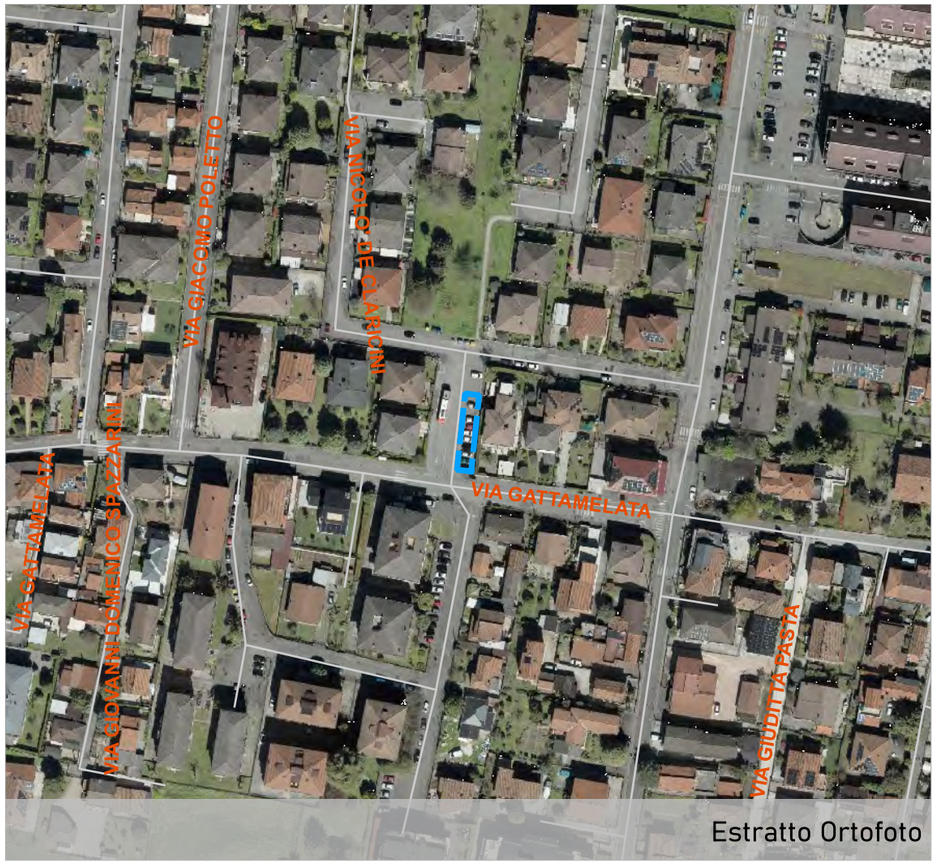

Estratto Ortofoto



Estratto Ortofoto



Estratto Patrimonio



Estratto Piano degli Interventi

COMUNE DI PADOVA
Settore Urbanistica e Servizi Catastali

Masterplan di ripristino del suolo e della natura urbana

Individuazione aree

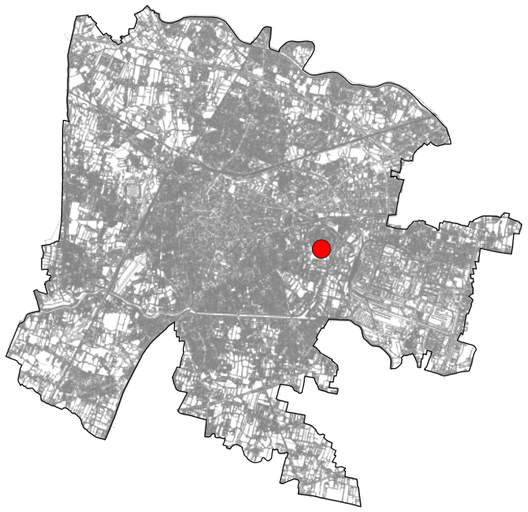

Scheda n. **141**

Ubicazione area
via Giovanni Boccaccio

Dati Catastali
Foglio 107, Particella 1010-1012-1013-1015

Proprietà
Comune di Padova

Superficie
873 mq

Unità Urbana
7 Forcellini

Consulta
3B

Uso
parcheggio

Finitura superficiale
conglomerato bituminoso

Note
area parcheggio

Possibili Interventi (vedi abaco)
3,4

Altro uso
nessun altro uso



Estratto Ortofoto



Estratto Ortofoto


Estratto Patrimonio

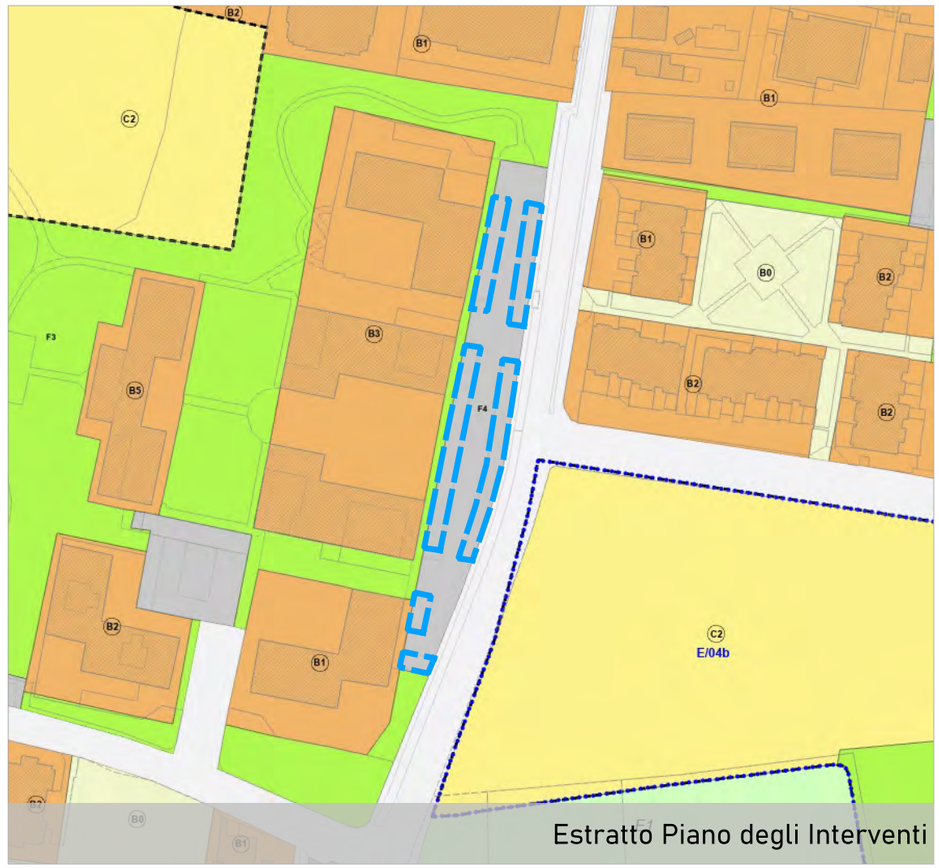

Estratto Piano degli Interventi

COMUNE DI PADOVA
Settore Urbanistica e Servizi Catastali

Masterplan di ripristino del suolo e della natura urbana

Individuazione aree

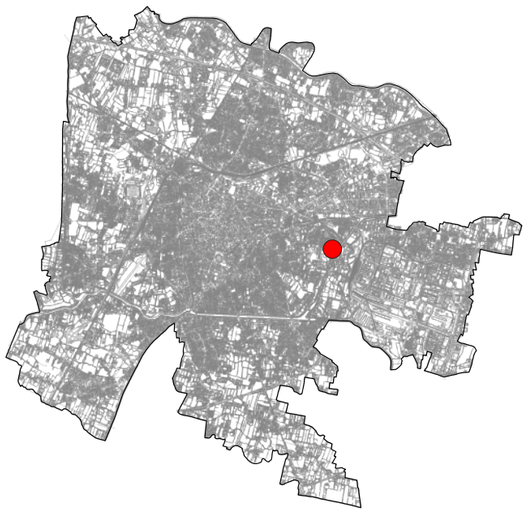

Scheda n. 142



Estratto Ortofoto



Estratto Ortofoto

Ubicazione area
via Ermete Zacconi

Dati Catastali
Foglio 108, Particella 903

Proprietà
Comune di Padova

Superficie
889 mq

Unità Urbana
7 Forcellini

Consulta
3B

Uso
parcheggio+area pedonale

Finitura superficiale
conglomerato bituminoso

Note
parcheggio+area pedonale parco

Possibili Interventi (vedi abaco)
1,2,3,4

Altro uso
nessun altro uso



Estratto Patrimonio

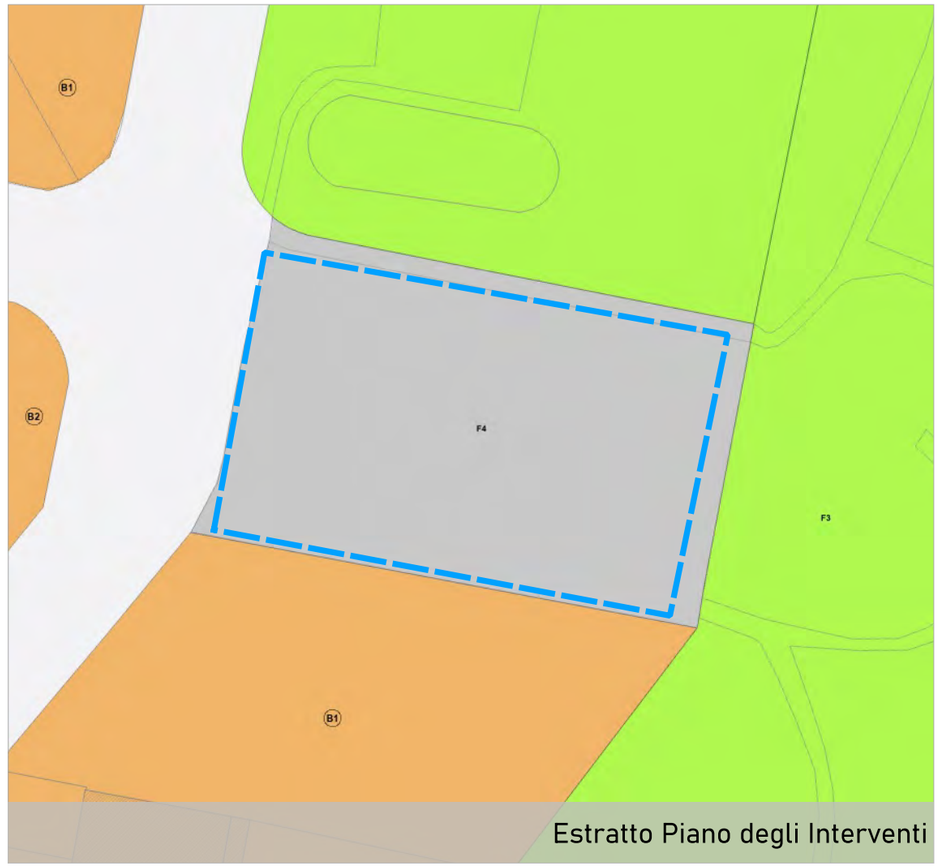

Estratto Piano degli Interventi

COMUNE DI PADOVA
Settore Urbanistica e Servizi Catastali

Masterplan di ripristino del suolo e della natura urbana

Individuazione aree

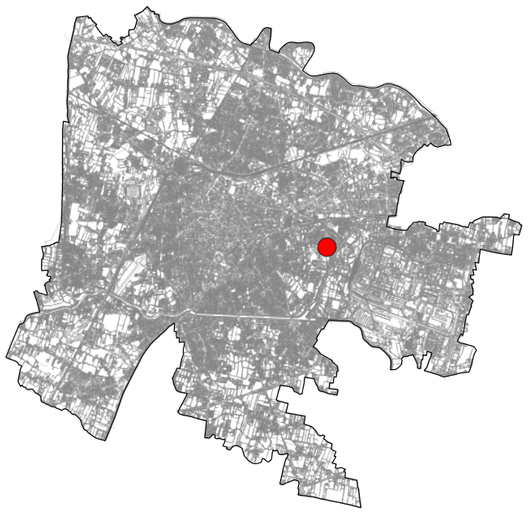

Scheda n. **143**

Ubicazione area
via Carlotta Marchionni

Dati Catastali
Foglio 108, Particella 1288

Proprietà
Comune di Padova

Superficie
766 mq

Unità Urbana
7 Forcellini

Consulta
3B

Uso
parcheggio

Finitura superficiale
conglomerato bituminoso

Note
area parcheggio

Possibili Interventi (vedi abaco)
3,4

Altro uso
nessun altro uso



Estratto Ortofoto

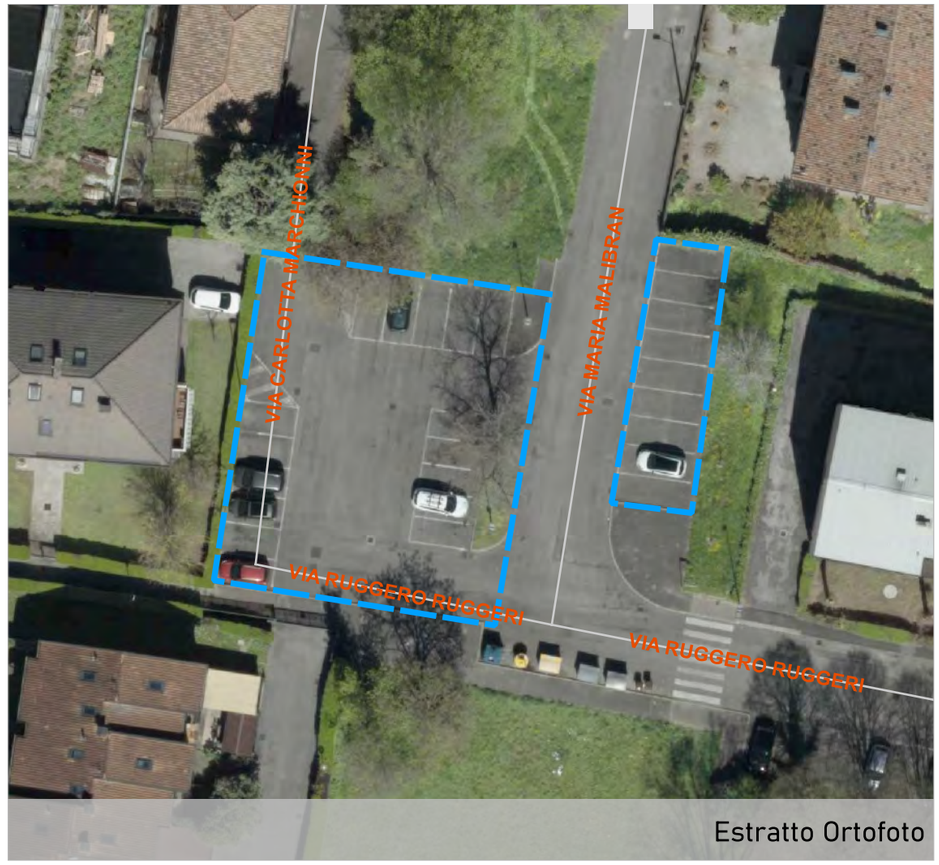

Estratto Ortofoto



Estratto Patrimonio



Estratto Piano degli Interventi

COMUNE DI PADOVA
Settore Urbanistica e Servizi Catastali

Masterplan di ripristino del suolo e della natura urbana

Individuazione aree

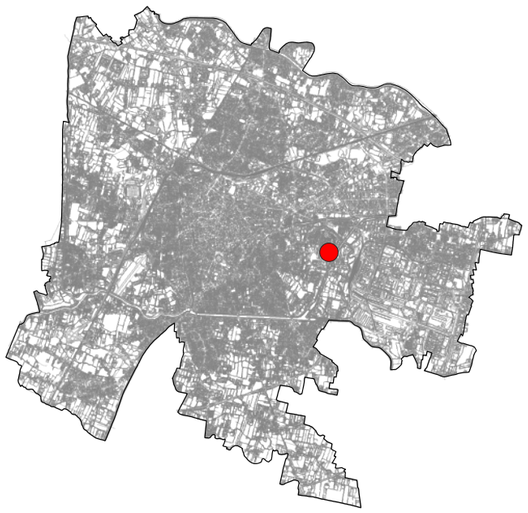

Scheda n. **144**

Ubicazione area
via Ermete Zacconi

Dati Catastali
Foglio 108, Particella 903

Proprietà
Comune di Padova

Superficie
211 mq

Unità Urbana
7 Forcellini

Consulta
3B

Uso
parcheggio

Finitura superficiale
conglomerato bituminoso

Note
parcheggio a pettine

Possibili Interventi (vedi abaco)
3,4

Altro uso
nessun altro uso



Estratto Ortofoto



Estratto Ortofoto



Estratto Patrimonio



Estratto Piano degli Interventi

COMUNE DI PADOVA
Settore Urbanistica e Servizi Catastali

Masterplan di ripristino del suolo e della natura urbana

Individuazione aree

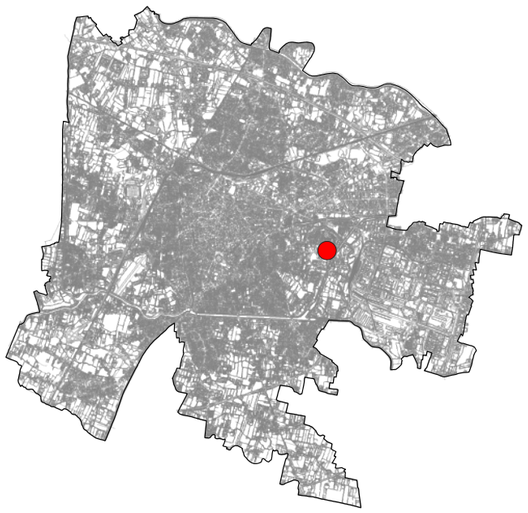

Scheda n. 145

Ubicazione area
via Ermete Zacconi

Dati Catastali
Foglio 108, Particella 1295

Proprietà
Comune di Padova

Superficie
196 mq

Unità Urbana
7 Forcellini

Consulta
3B

Uso
parcheggio

Finitura superficiale
conglomerato bituminoso

Note
parcheggio a pettine

Possibili Interventi (vedi abaco)
3,4

Altro uso
nessun altro uso



Estratto Ortofoto



Estratto Ortofoto


Estratto Patrimonio

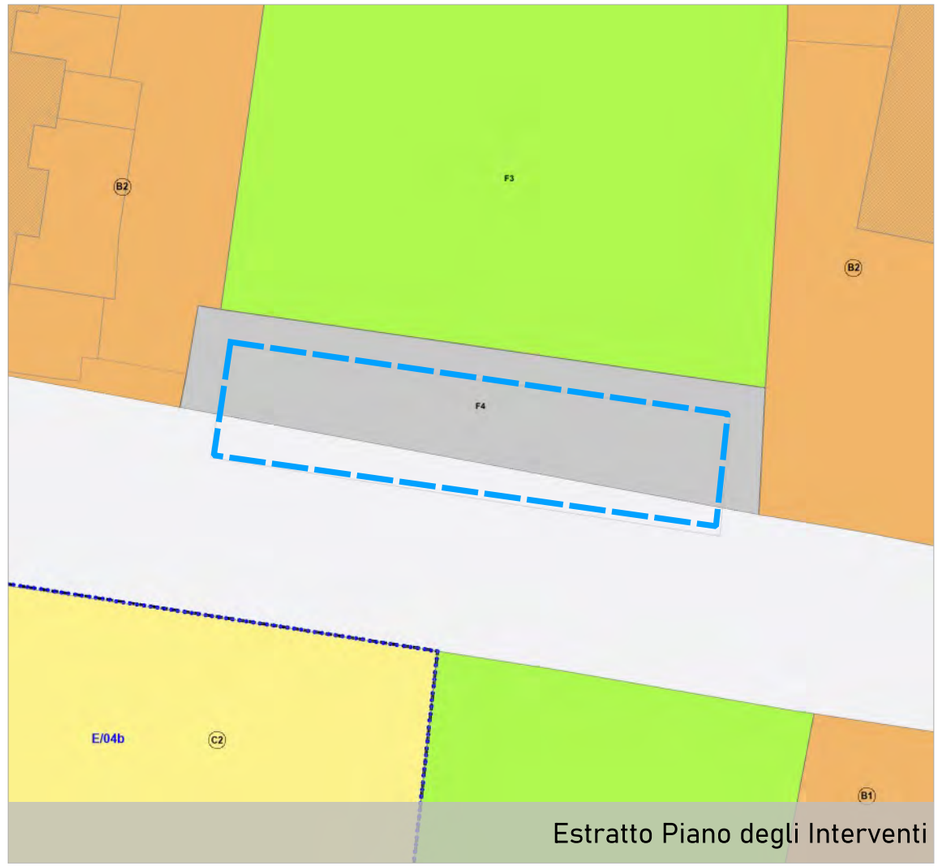

Estratto Piano degli Interventi

COMUNE DI PADOVA
Settore Urbanistica e Servizi Catastali

Masterplan di ripristino del suolo e della natura urbana

Individuazione aree

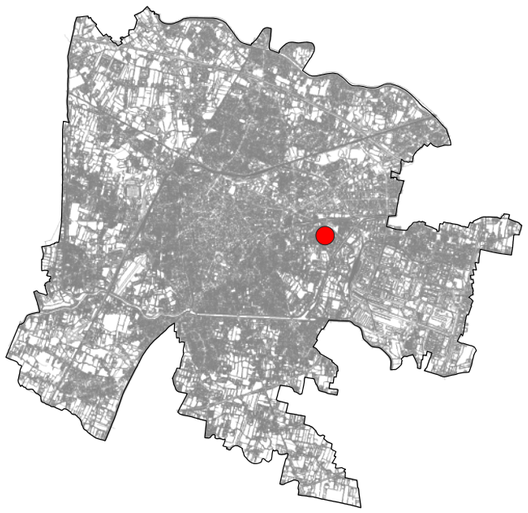

Scheda n. **146**

Ubicazione area
via Giovanni Boccaccio

Dati Catastali
Foglio 108, Particella 1275-1276-1277

Proprietà
Comune di Padova

Superficie
515 mq

Unità Urbana
7 Forcellini

Consulta
3B

Uso
parcheggio

Finitura superficiale
conglomerato bituminoso

Note
area parcheggio-possibile area parcheggio interrata

Possibili Interventi (vedi abaco)
3,4

Altro uso
nessun altro uso



Estratto Ortofoto

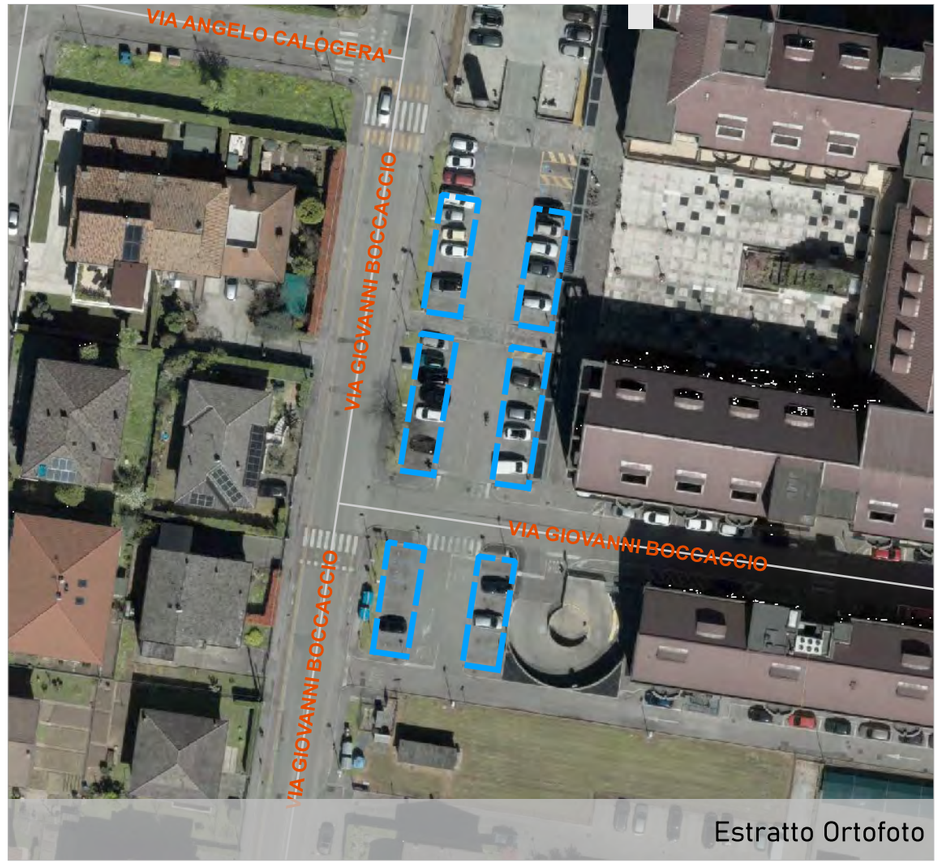

Estratto Ortofoto

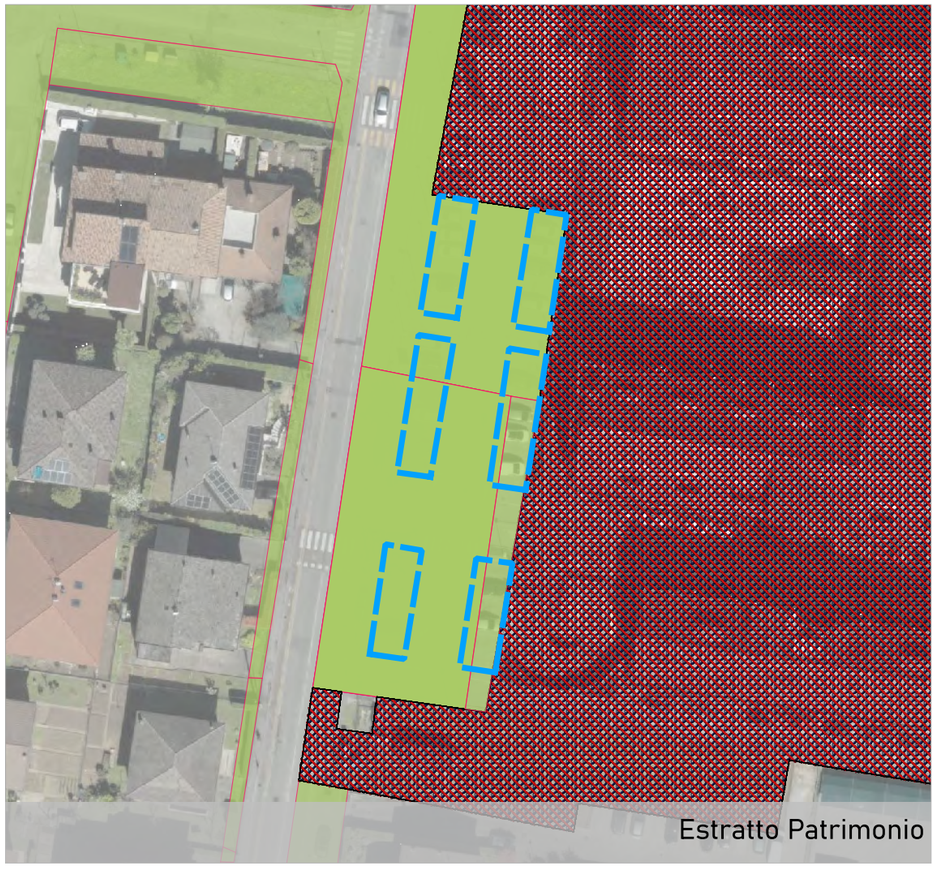
Estratto Patrimonio

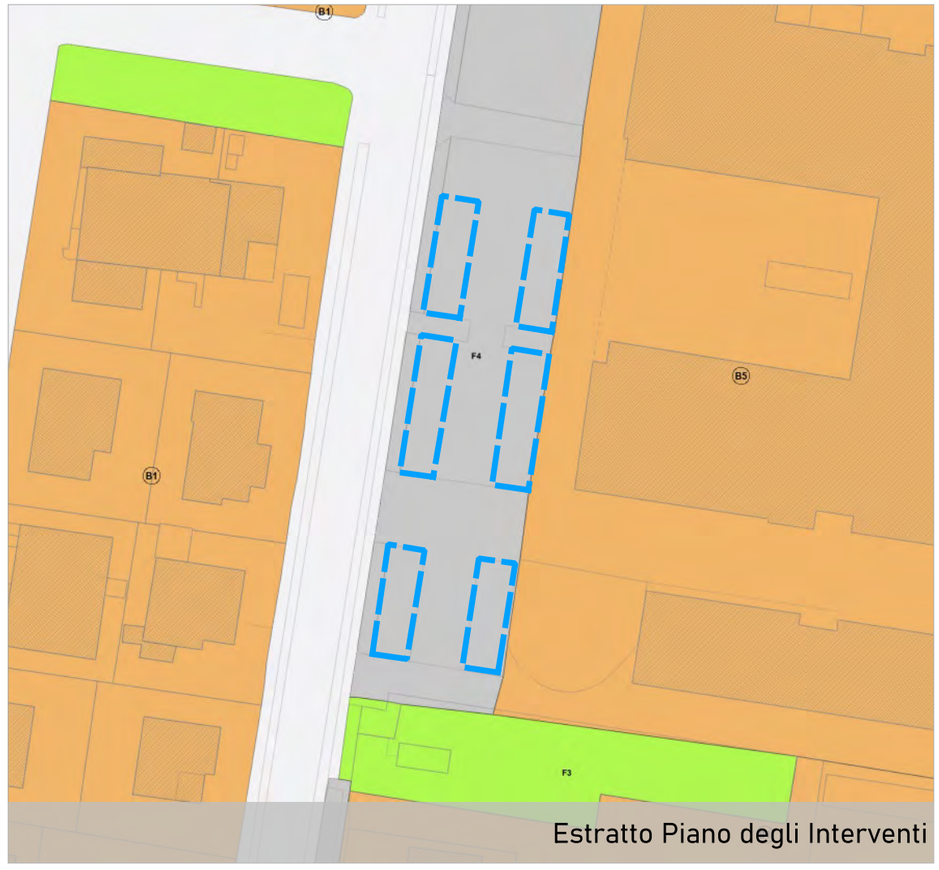

Estratto Piano degli Interventi

COMUNE DI PADOVA
Settore Urbanistica e Servizi Catastali

Masterplan di ripristino del suolo e della natura urbana

Individuazione aree

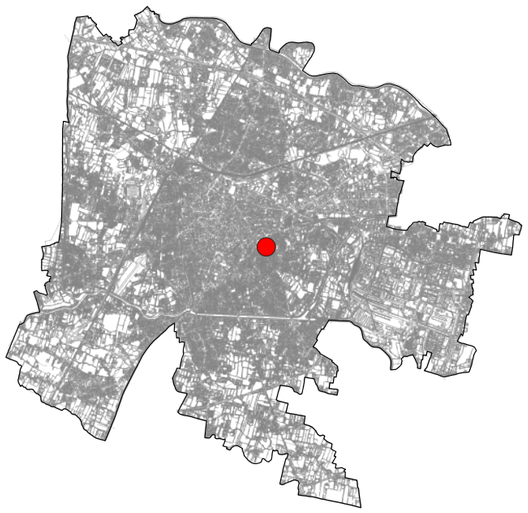

Scheda n. **147**

Ubicazione area
via Nazareth

Dati Catastali
Foglio 130, Particella 577

Proprietà
Comune di Padova

Superficie
995 mq

Unità Urbana
7 Forcellini

Consulta
3B

Uso
parcheggio

Finitura superficiale
conglomerato bituminoso

Note
area parcheggio

Possibili Interventi (vedi abaco)
3,4

Altro uso
nessun altro uso



Estratto Ortofoto



Estratto Ortofoto



Estratto Patrimonio

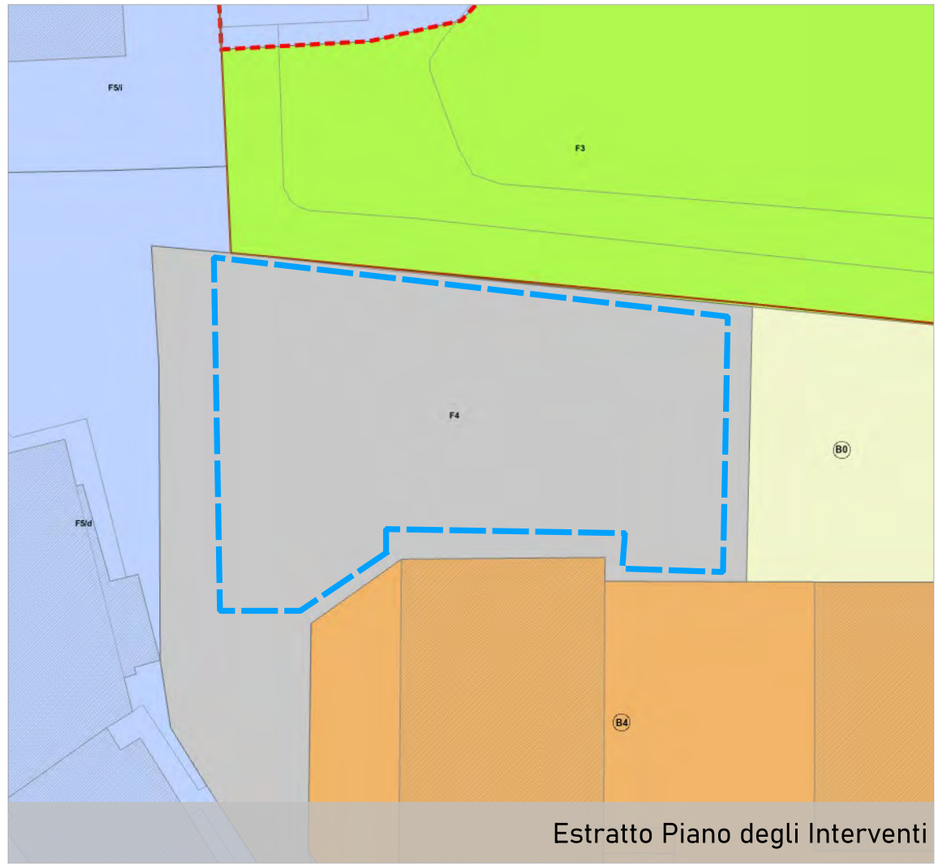

Estratto Piano degli Interventi

COMUNE DI PADOVA
Settore Urbanistica e Servizi Catastali

Masterplan di ripristino del suolo e della natura urbana

Individuazione aree

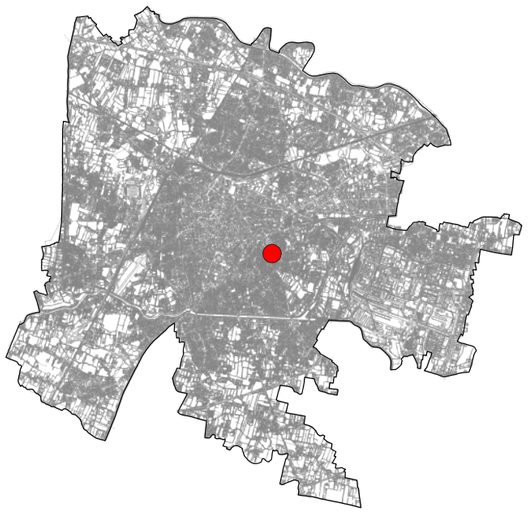

Scheda n. **148**

Ubicazione area
via Pietro Ceoldo

Dati Catastali
Foglio 130, Particella -

Proprietà
Comune di Padova

Superficie
172 mq

Unità Urbana
7 Forcellini

Consulta
3B

Uso
parcheggio

Finitura superficiale
conglomerato bituminoso

Note
parcheggio a pettine

Possibili Interventi (vedi abaco)
3,4

Altro uso
nessun altro uso



Estratto Ortofoto



Estratto Ortofoto


Estratto Patrimonio



Estratto Piano degli Interventi

COMUNE DI PADOVA
Settore Urbanistica e Servizi Catastali

Masterplan di ripristino del suolo e della natura urbana

Individuazione aree

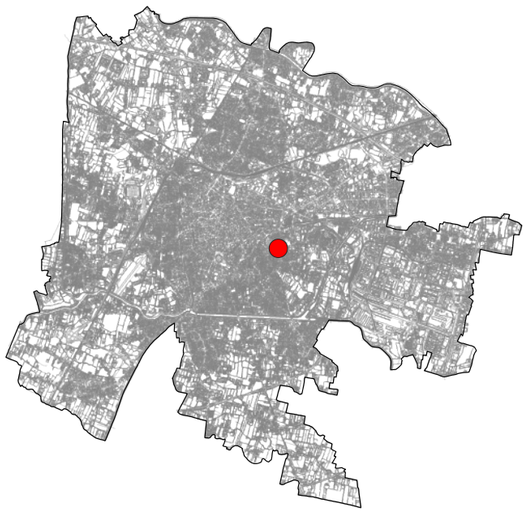

Scheda n. **149**



Estratto Ortofoto



Estratto Ortofoto

Ubicazione area
via Nazareth

Dati Catastali
Foglio 131, Particella 107

Proprietà
Comune di Padova

Superficie
706 mq

Unità Urbana
7 Forcellini

Consulta
3B

Uso
piazza

Finitura superficiale
conglomerato bituminoso

Note
piazzale recintato Istituto Comprensivo San Camillo

Possibili Interventi (vedi abaco)
2,3,4

Altro uso
nessun altro uso



Estratto Patrimonio

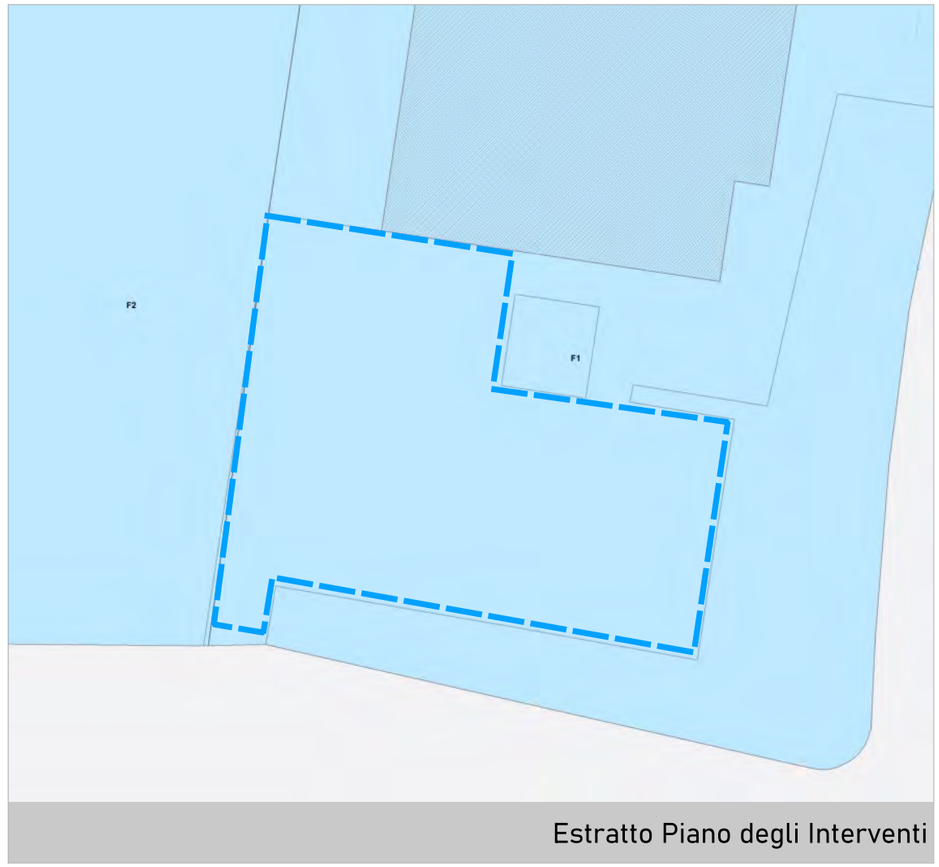

Estratto Piano degli Interventi

COMUNE DI PADOVA
Settore Urbanistica e Servizi Catastali

Masterplan di ripristino del suolo e della natura urbana

Individuazione aree

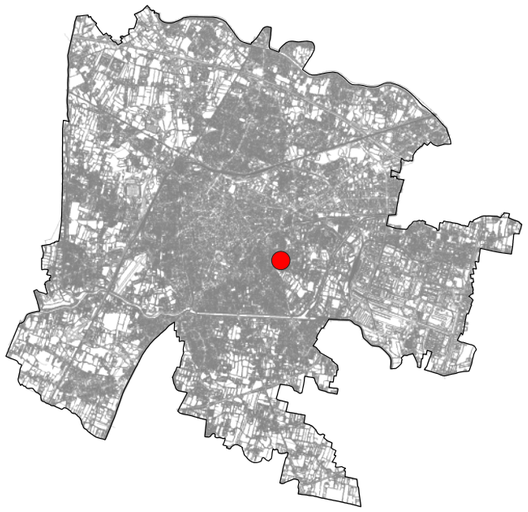

Scheda n. **150**

Ubicazione area
via Egidio Forcellini

Dati Catastali
Foglio 131, Particella -

Proprietà
Comune di Padova

Superficie
293 mq

Unità Urbana
7 Forcellini

Consulta
3B

Uso
parcheggio

Finitura superficiale
conglomerato bituminoso

Note
parcheggio in linea

Possibili Interventi (vedi abaco)
3,4

Altro uso
nessun altro uso



Estratto Ortofoto



Estratto Ortofoto



Estratto Patrimonio

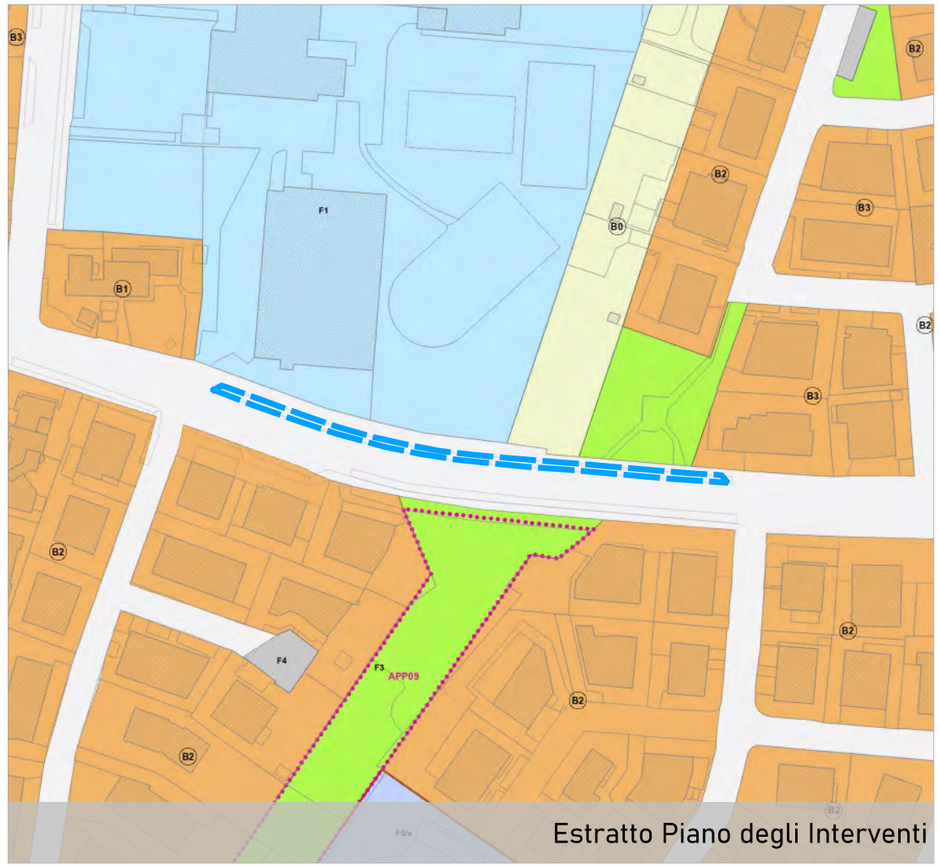

Estratto Piano degli Interventi

COMUNE DI PADOVA
Settore Urbanistica e Servizi Catastali

Masterplan di ripristino del suolo e della natura urbana

Individuazione aree

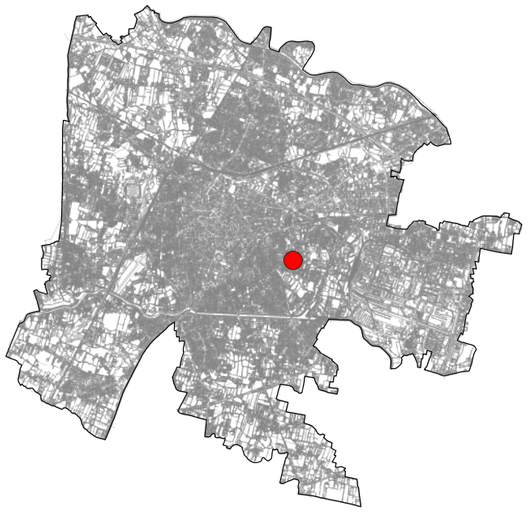

Scheda n. **151**

Ubicazione area
via Alessandro Prosdocimi

Dati Catastali
Foglio 131, Particella 774

Proprietà
Comune di Padova

Superficie
659 mq

Unità Urbana
7 Forcellini

Consulta
3B

Uso
parcheggio

Finitura superficiale
conglomerato bituminoso

Note
parcheggio a pettine

Possibili Interventi (vedi abaco)
3,4

Altro uso
nessun altro uso



Estratto Ortofoto



Estratto Ortofoto

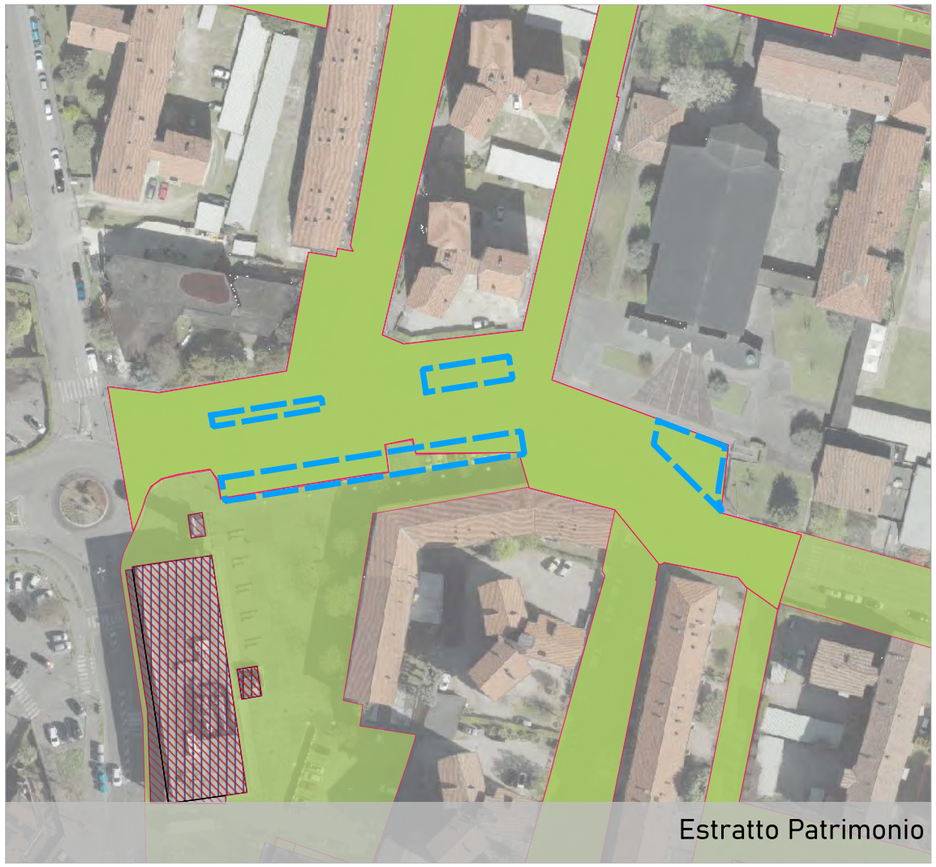

Estratto Patrimonio

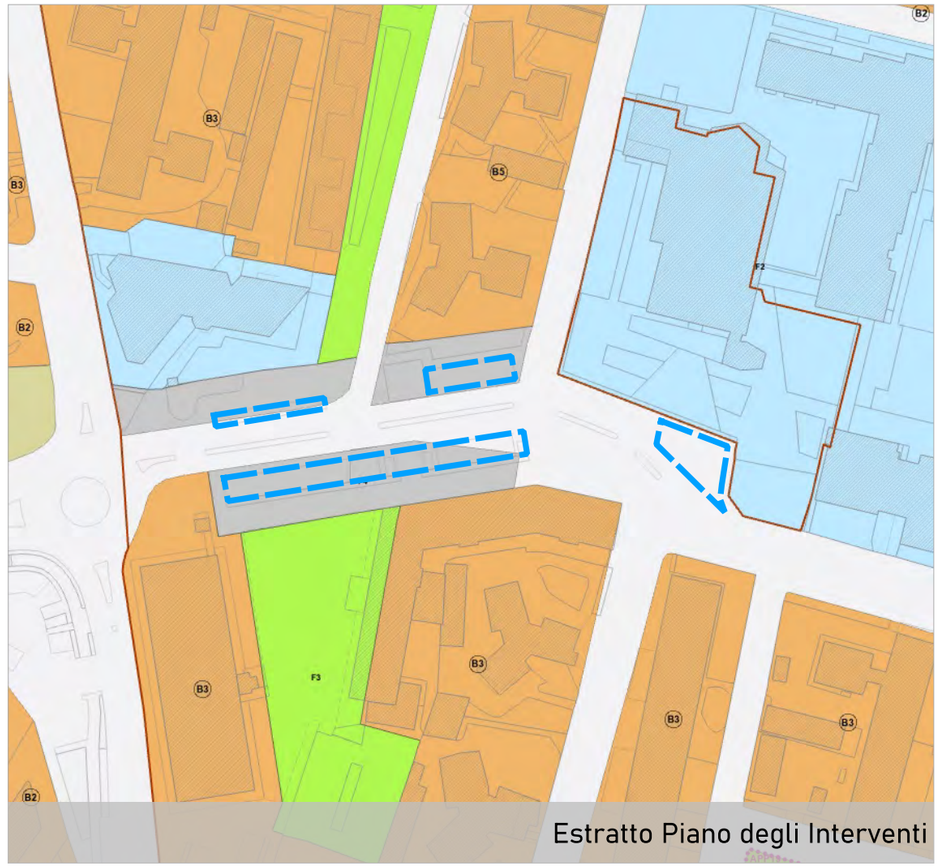

Estratto Piano degli Interventi

COMUNE DI PADOVA
Settore Urbanistica e Servizi Catastali

Masterplan di ripristino del suolo e della natura urbana

Individuazione aree

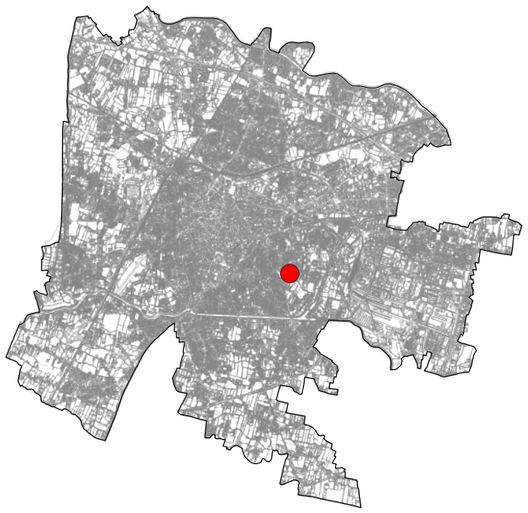

Scheda n. 152

Ubicazione area
via Guglielmo Ongarello

Dati Catastali
Foglio 142, Particella 162

Proprietà
Comune di Padova

Superficie
320 mq

Unità Urbana
7 Forcellini

Consulta
3B

Uso
parcheggio

Finitura superficiale
conglomerato bituminoso

Note
parcheggio a pettine

Possibili Interventi (vedi abaco)
3,4

Altro uso
nessun altro uso



Estratto Ortofoto



Estratto Ortofoto



Estratto Patrimonio

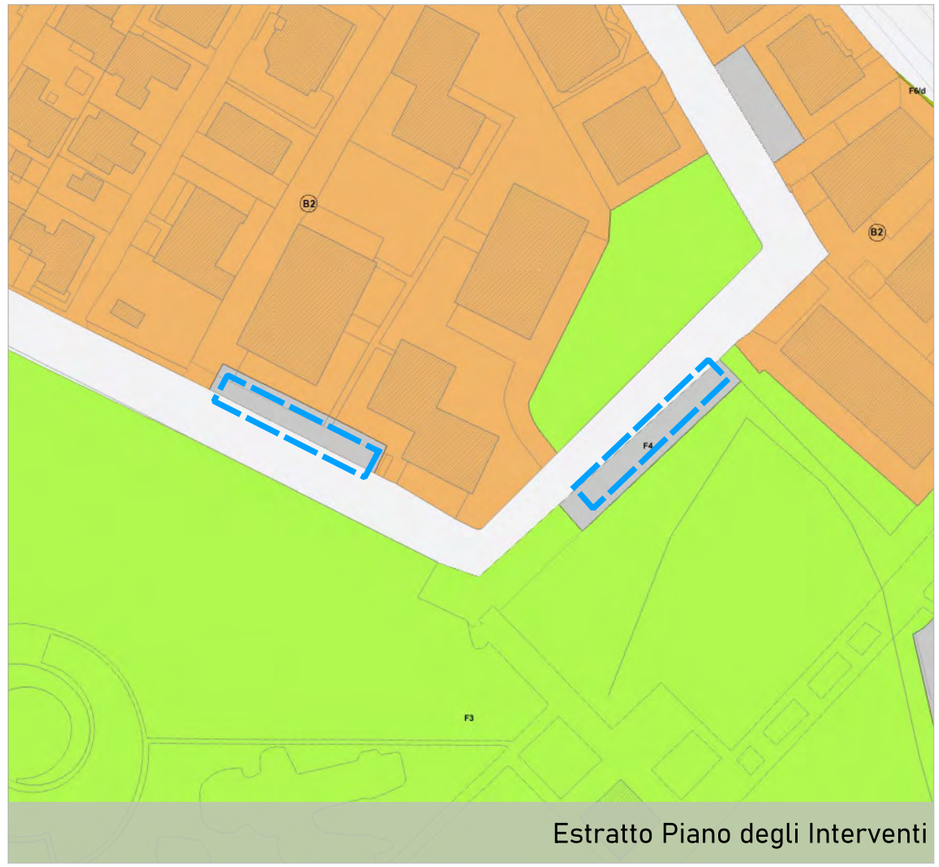

Estratto Piano degli Interventi

COMUNE DI PADOVA
Settore Urbanistica e Servizi Catastali

Masterplan di ripristino del suolo e della natura urbana

Individuazione aree

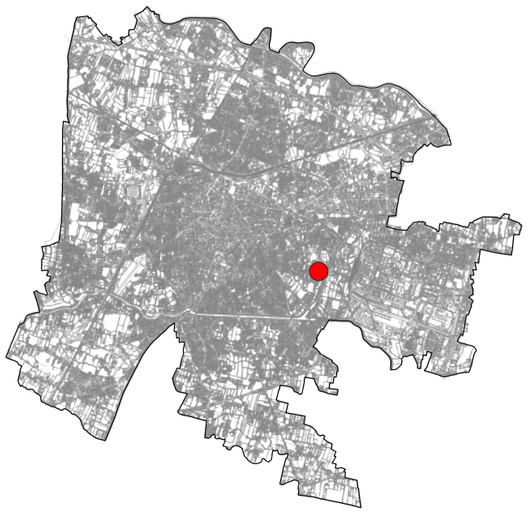

Scheda n. **153**

Ubicazione area
via Egidio Forcellini

Dati Catastali
Foglio 143, Particella 363-364-365-366

Proprietà
Comune di Padova

Superficie
895 mq

Unità Urbana
7 Forcellini

Consulta
3B

Uso
parcheggio

Finitura superficiale
conglomerato bituminoso

Note
area parcheggio Museo Nazionale dell'Internamento

Possibili Interventi (vedi abaco)
2,3,4

Altro uso
nessun altro uso



Estratto Ortofoto



Estratto Ortofoto


Estratto Patrimonio

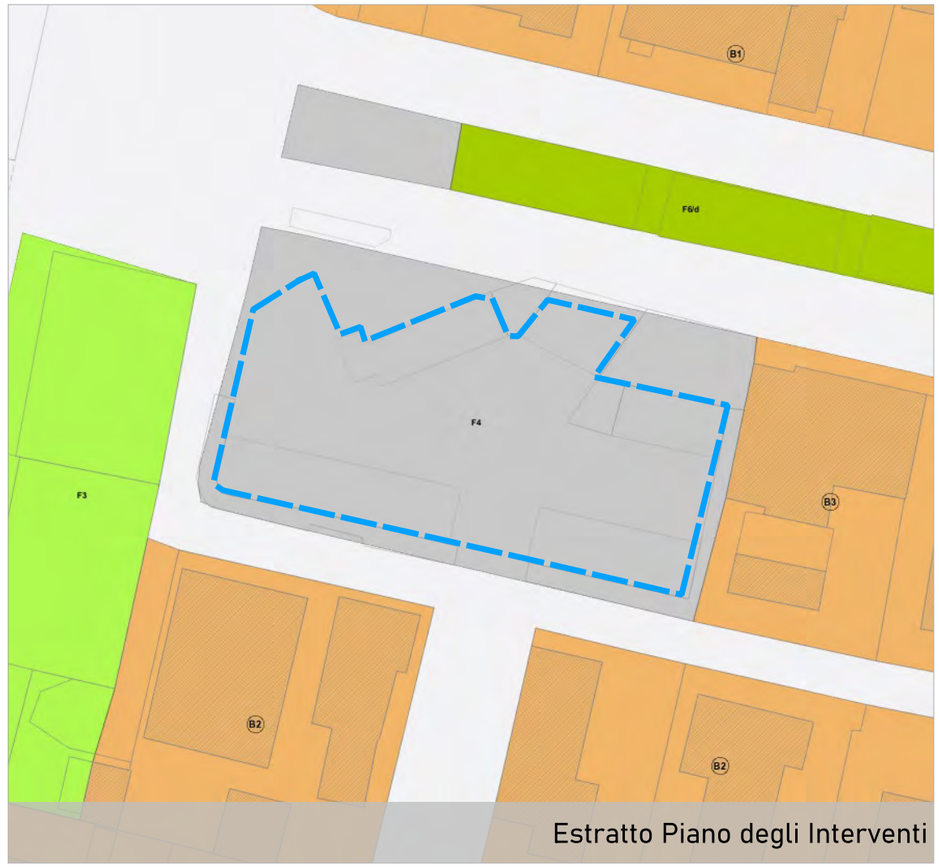

Estratto Piano degli Interventi

COMUNE DI PADOVA
Settore Urbanistica e Servizi Catastali

Masterplan di ripristino del suolo e della natura urbana

Individuazione aree

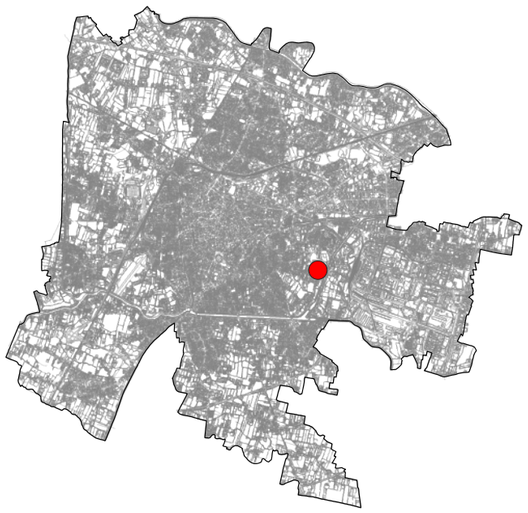

Scheda n. **154**

Ubicazione area
viale dell'Internato Ignoto

Dati Catastali
Foglio 143, Particella -

Proprietà
Comune di Padova

Superficie
204 mq

Unità Urbana
7 Forcellini

Consulta
3B

Uso
parcheggio

Finitura superficiale
conglomerato bituminoso

Note
parcheggio a pettine

Possibili Interventi (vedi abaco)
3,4

Altro uso
nessun altro uso



Estratto Ortofoto



Estratto Ortofoto



Estratto Patrimonio

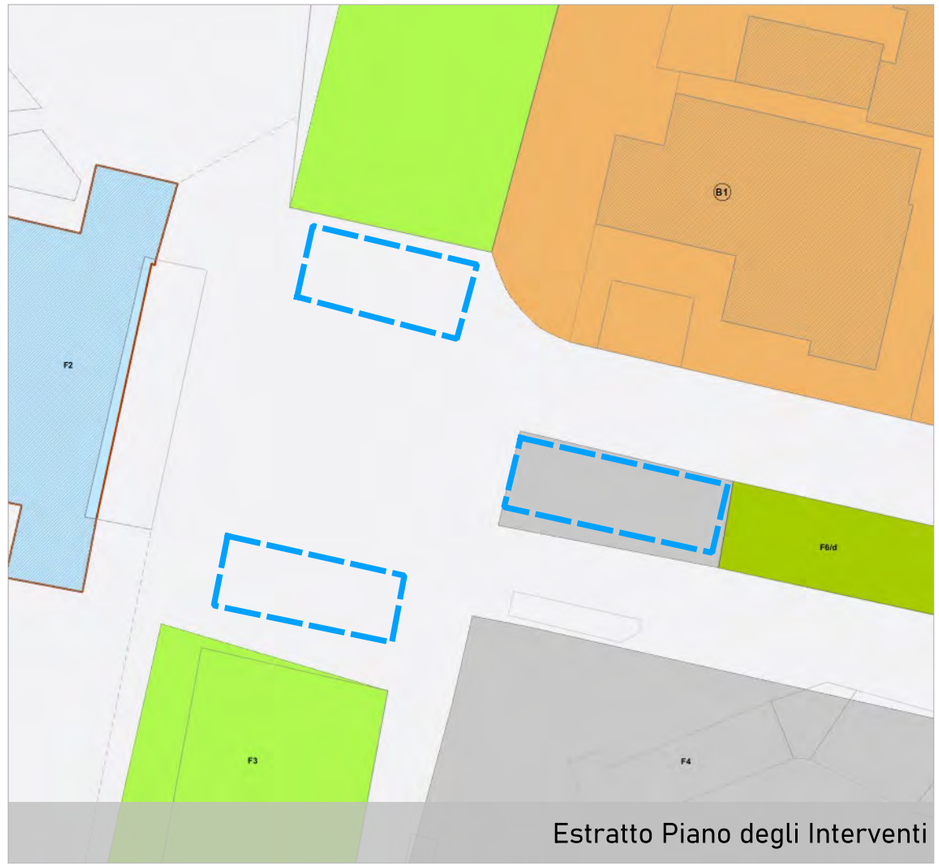

Estratto Piano degli Interventi

COMUNE DI PADOVA
Settore Urbanistica e Servizi Catastali

Masterplan di ripristino del suolo e della natura urbana

Individuazione aree

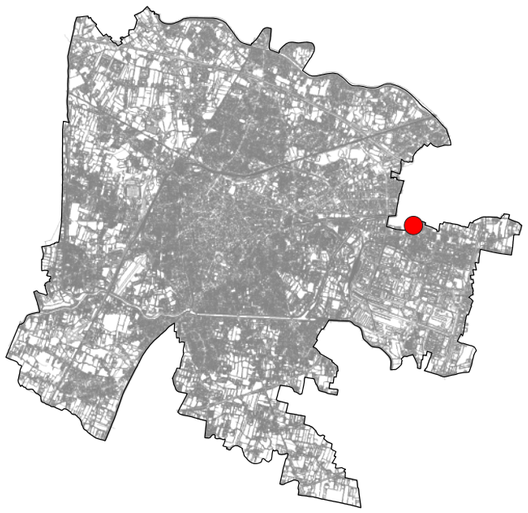

Scheda n. **161**



Estratto Ortofoto

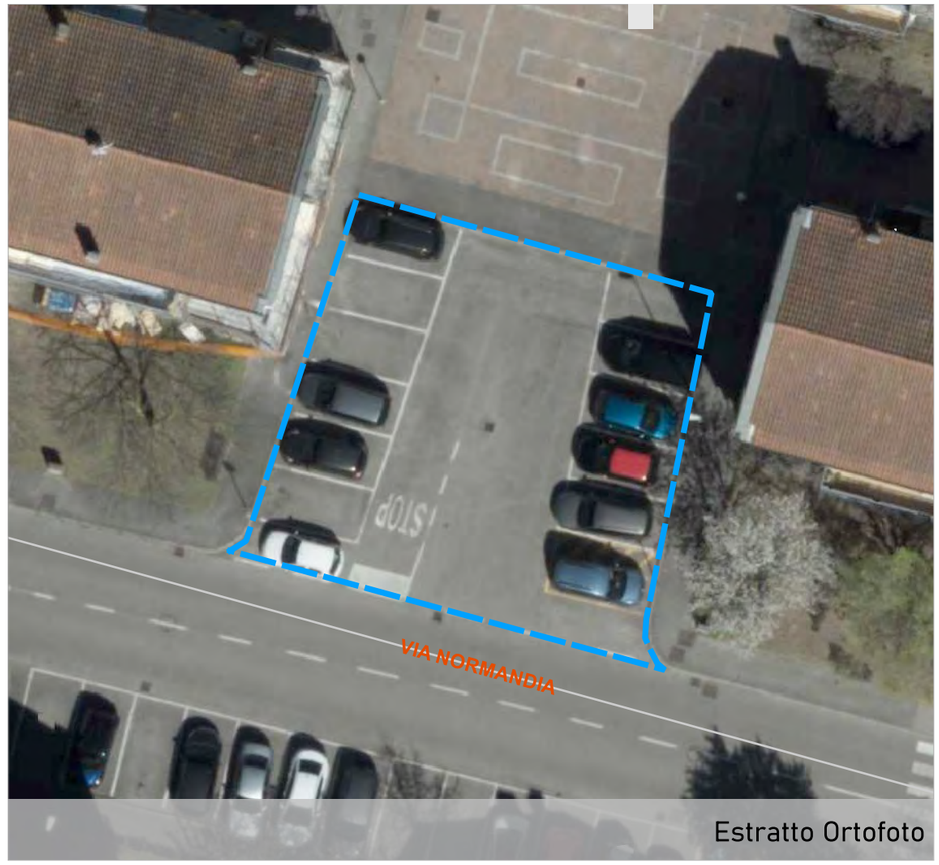

Estratto Ortofoto

Ubicazione area
via Normandia

Dati Catastali
Foglio 111, Particella 625

Proprietà
Comune di Padova

Superficie
321 mq

Unità Urbana
31 Carnin

Consulta
3B

Uso
parcheggio

Finitura superficiale
conglomerato bituminoso

Note
area parcheggio

Possibili Interventi (vedi abaco)
3,4

Altro uso
nessun altro uso


Estratto Patrimonio

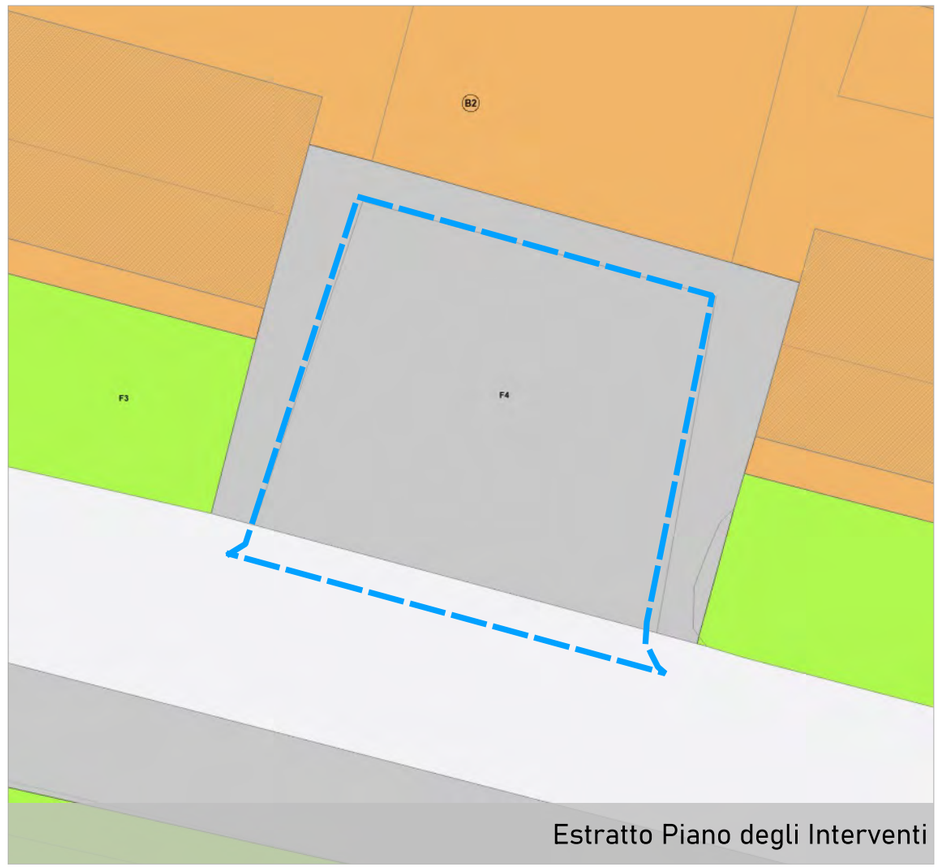

Estratto Piano degli Interventi

COMUNE DI PADOVA
Settore Urbanistica e Servizi Catastali

Masterplan di ripristino del suolo e della natura urbana

Individuazione aree

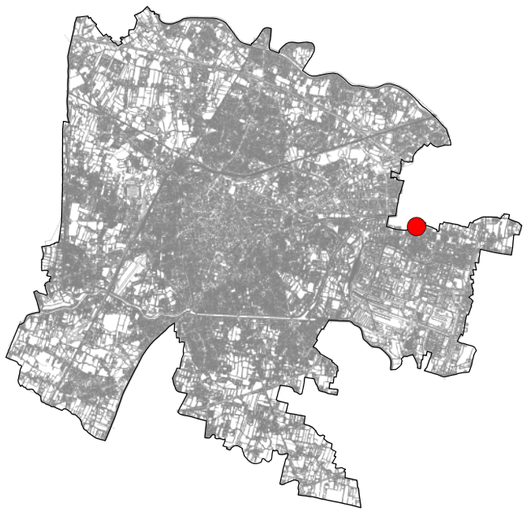

Scheda n. **162**



Estratto Ortofoto



Estratto Ortofoto

Ubicazione area
via Normandia

Dati Catastali
Foglio 111, Particella 657

Proprietà
Comune di Padova

Superficie
147 mq

Unità Urbana
31 Carnin

Consulta
3B

Uso
parcheggio

Finitura superficiale
conglomerato bituminoso

Note
parcheggio a pettine

Possibili Interventi (vedi abaco)
3,4

Altro uso
nessun altro uso


Estratto Patrimonio



Estratto Piano degli Interventi

COMUNE DI PADOVA
Settore Urbanistica e Servizi Catastali

Masterplan di ripristino del suolo e della natura urbana

Individuazione aree

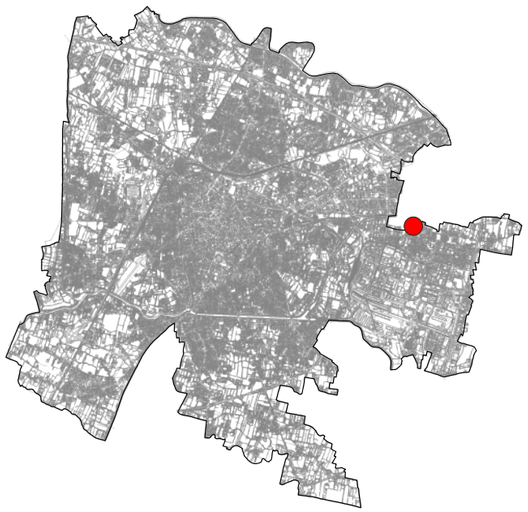

Scheda n. **163**



Estratto Ortofoto



Estratto Ortofoto

Ubicazione area
via Normandia

Dati Catastali
Foglio 111, Particella 625

Proprietà
Comune di Padova

Superficie
185 mq

Unità Urbana
31 Carnin

Consulta
3B

Uso
parcheggio

Finitura superficiale
conglomerato bituminoso

Note
parcheggio a pettine

Possibili Interventi (vedi abaco)
3,4

Altro uso
nessun altro uso


Estratto Patrimonio

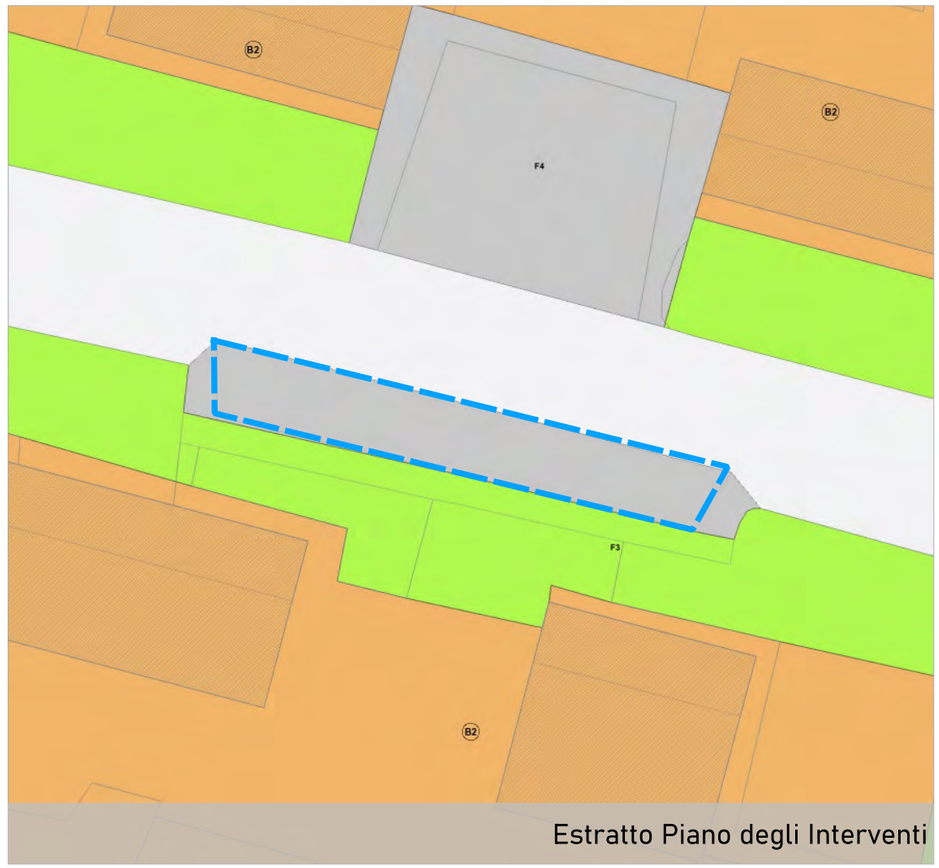

Estratto Piano degli Interventi

COMUNE DI PADOVA
Settore Urbanistica e Servizi Catastali

Masterplan di ripristino del suolo e della natura urbana

Individuazione aree

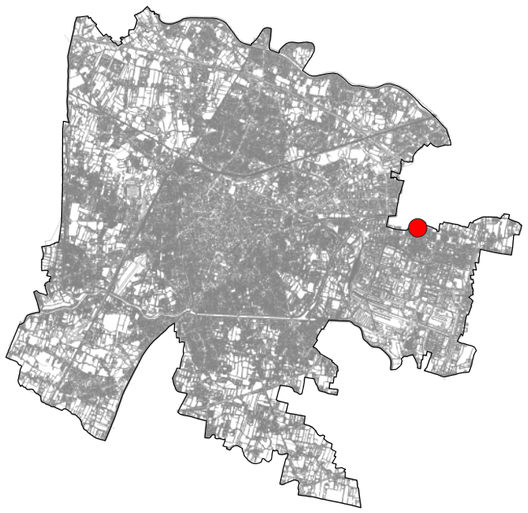

Scheda n. **164**



Estratto Ortofoto



Estratto Ortofoto

Ubicazione area
via Normandia

Dati Catastali
Foglio 111, Particella 673

Proprietà
Comune di Padova

Superficie
422 mq

Unità Urbana
31 Carnin

Consulta
3B

Uso
parcheggio

Finitura superficiale
conglomerato bituminoso

Note
area parcheggio

Possibili Interventi (vedi abaco)
3,4

Altro uso
nessun altro uso



Estratto Patrimonio



Estratto Piano degli Interventi

COMUNE DI PADOVA
Settore Urbanistica e Servizi Catastali

Masterplan di ripristino del suolo e della natura urbana

Individuazione aree

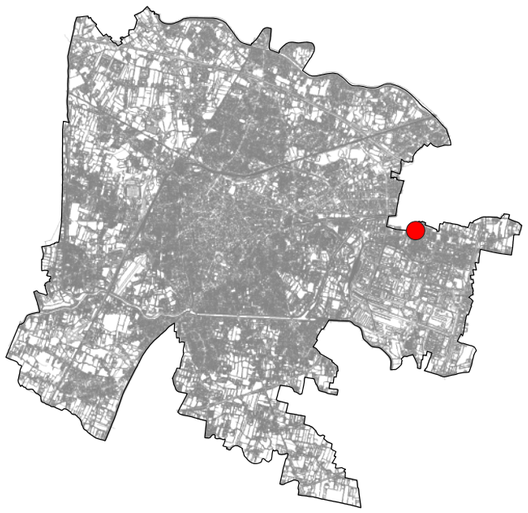

Scheda n. **165**



Estratto Ortofoto



Estratto Ortofoto

Ubicazione area
vicolo Alsazia

Dati Catastali
Foglio 111, Particella 718-799

Proprietà
Comune di Padova

Superficie
373 mq

Unità Urbana
31 Carnin

Consulta
3B

Uso
parcheggio

Finitura superficiale
conglomerato bituminoso

Note
parcheggio a pettine

Possibili Interventi (vedi abaco)
3,4

Altro uso
nessun altro uso


Estratto Patrimonio

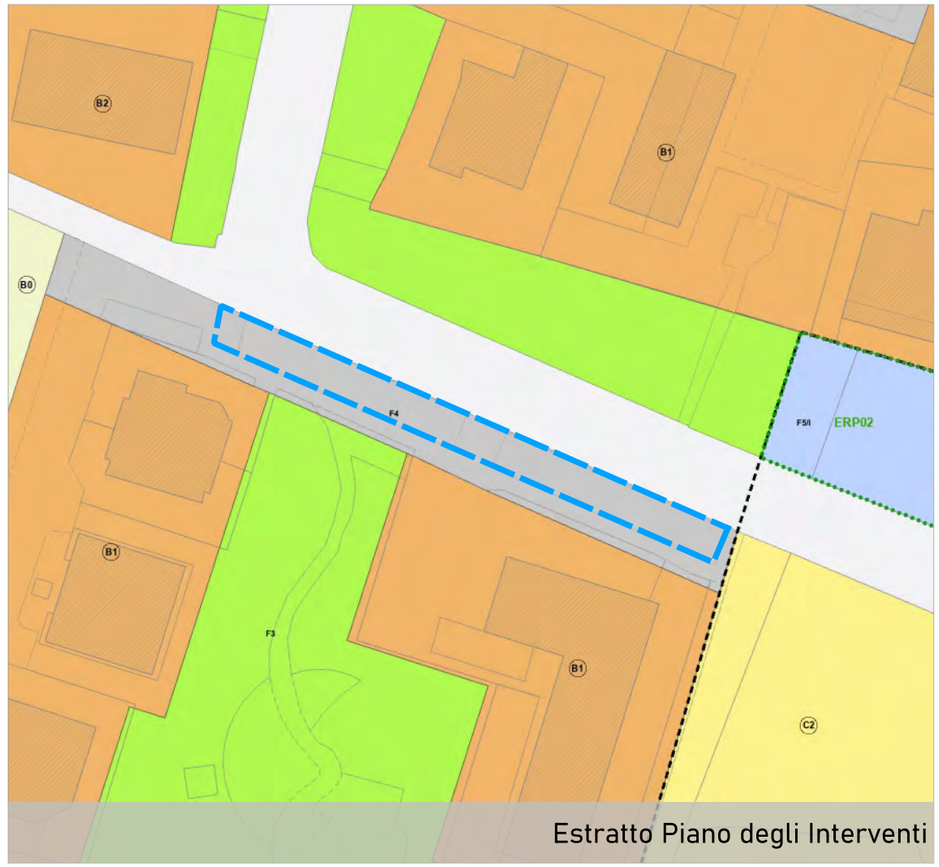

Estratto Piano degli Interventi

COMUNE DI PADOVA
Settore Urbanistica e Servizi Catastali

Masterplan di ripristino del suolo e della natura urbana

Individuazione aree

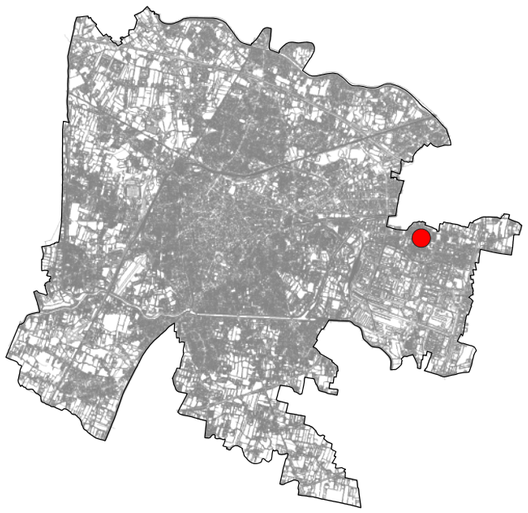

Scheda n. **166**

Ubicazione area
via Bassa

Dati Catastali
Foglio 111, Particella 950

Proprietà
Comune di Padova

Superficie
206 mq

Unità Urbana
31 Carnin

Consulta
3B

Uso
parcheggio

Finitura superficiale
conglomerato bituminoso

Note
parcheggio a pettine

Possibili Interventi (vedi abaco)
3,4

Altro uso
nessun altro uso



Estratto Ortofoto

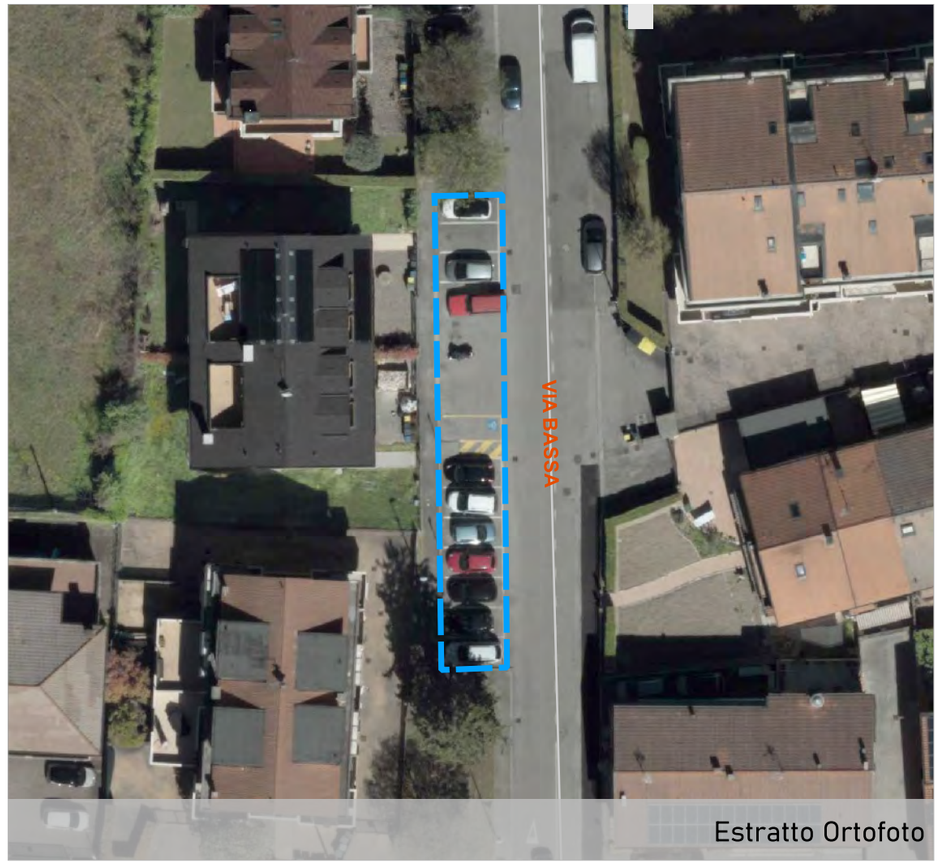

Estratto Ortofoto


Estratto Patrimonio

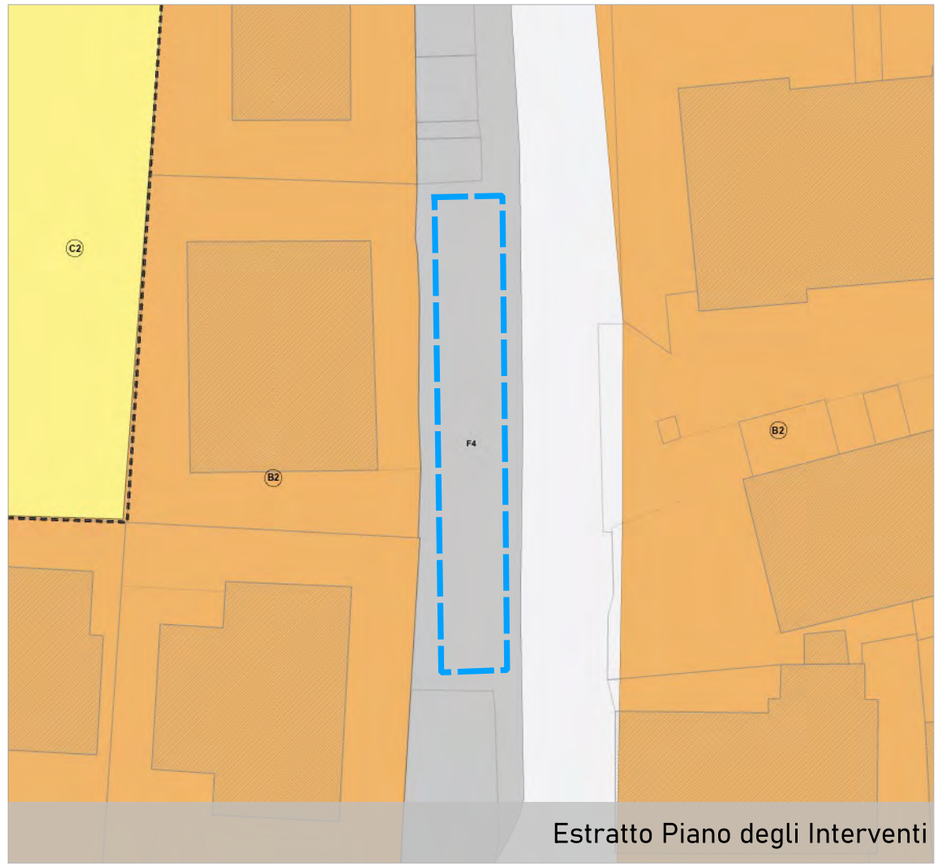

Estratto Piano degli Interventi

COMUNE DI PADOVA
Settore Urbanistica e Servizi Catastali

Masterplan di ripristino del suolo e della natura urbana

Individuazione aree

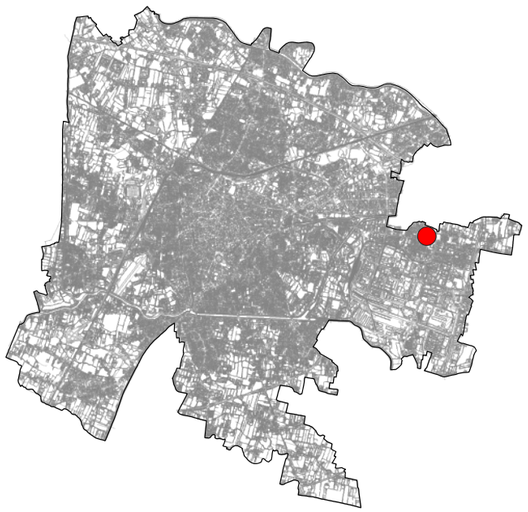

Scheda n. **167**

Ubicazione area
via Fulvio Pendini

Dati Catastali
Foglio 112, Particella 650

Proprietà
Comune di Padova

Superficie
673 mq

Unità Urbana
31 Carnin

Consulta
3B

Uso
parcheggio

Finitura superficiale
conglomerato bituminoso

Note
area parcheggio

Possibili Interventi (vedi abaco)
2,3,4

Altro uso
nessun altro uso



Estratto Ortofoto

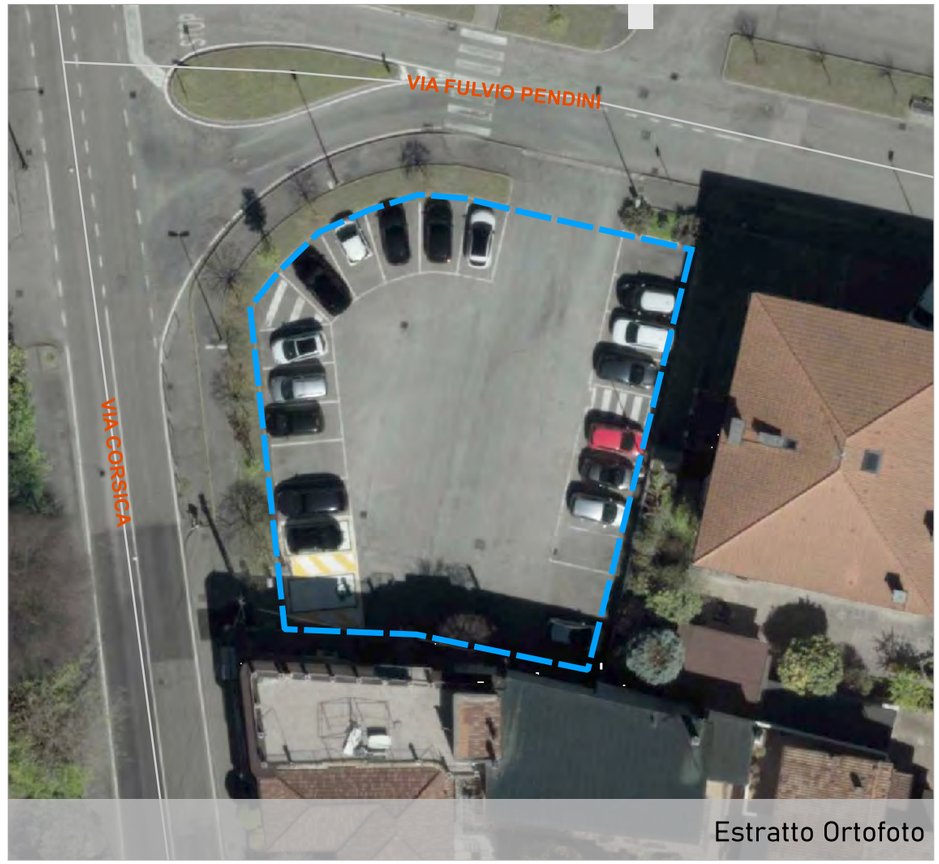

Estratto Ortofoto


Estratto Patrimonio



Estratto Piano degli Interventi

COMUNE DI PADOVA
Settore Urbanistica e Servizi Catastali

Masterplan di ripristino del suolo e della natura urbana

Individuazione aree

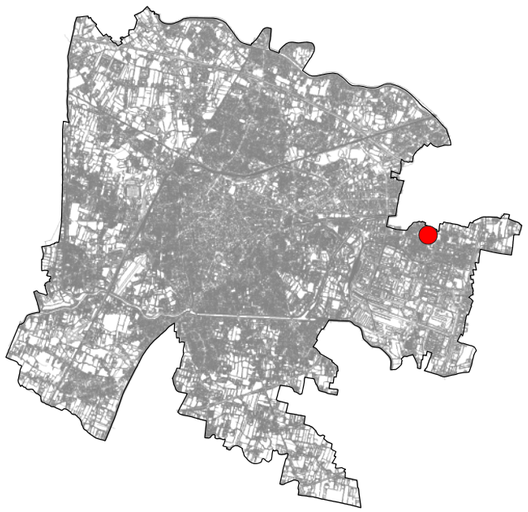

Scheda n. **168**

Ubicazione area
via Fulvio Pendini

Dati Catastali
Foglio 112, Particella 616

Proprietà
Comune di Padova

Superficie
459 mq

Unità Urbana
31 Carnin

Consulta
3B

Uso
parcheggio

Finitura superficiale
conglomerato bituminoso

Note
area parcheggio

Possibili Interventi (vedi abaco)
2,3,4

Altro uso
nessun altro uso



Estratto Ortofoto



Estratto Ortofoto

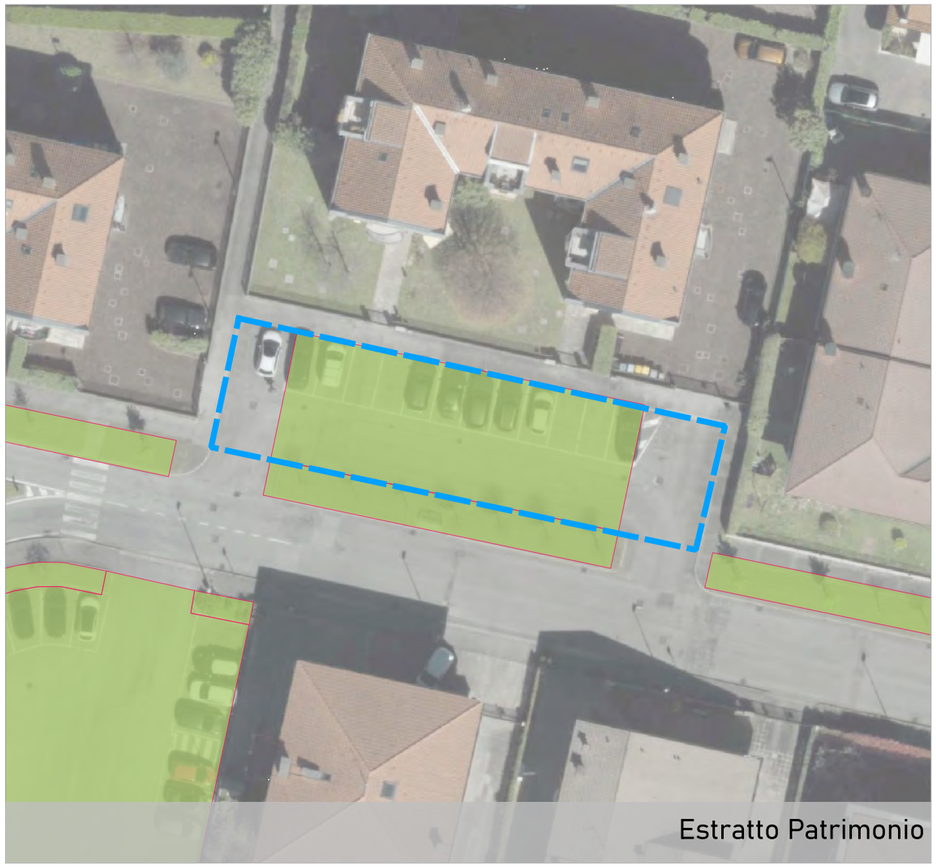

Estratto Patrimonio

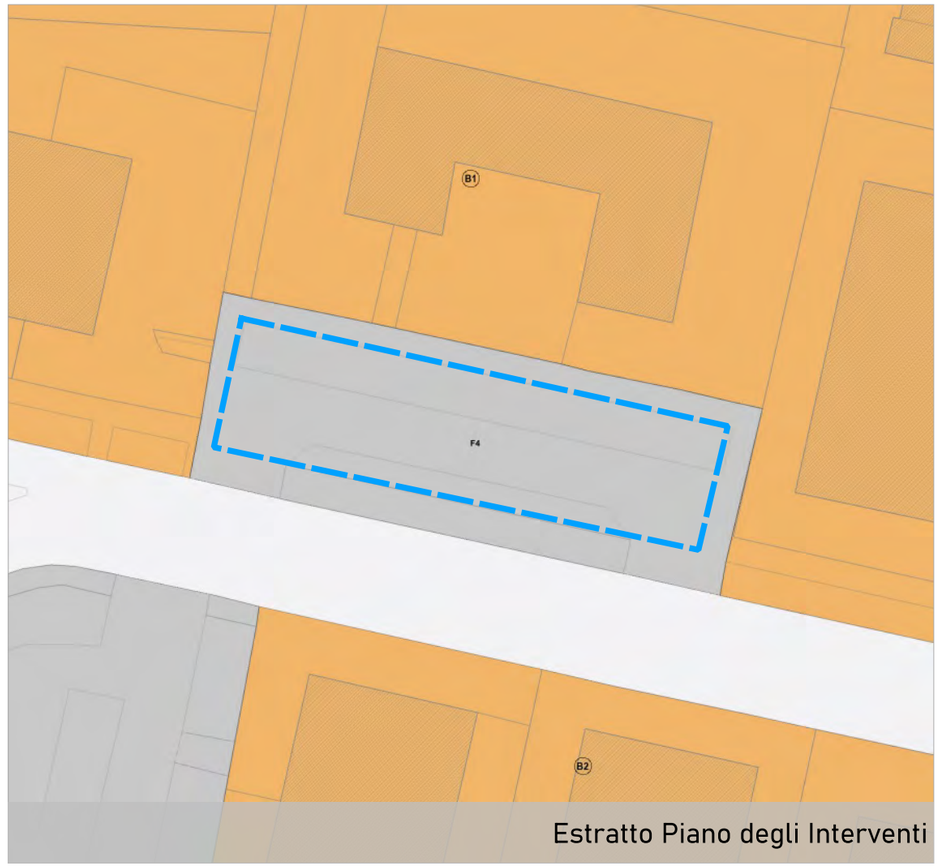

Estratto Piano degli Interventi

COMUNE DI PADOVA
Settore Urbanistica e Servizi Catastali

Masterplan di ripristino del suolo e della natura urbana

Individuazione aree

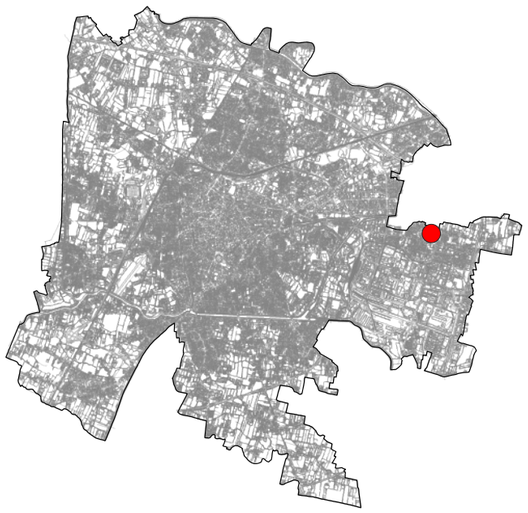

Scheda n. **169**

Ubicazione area
via Tono Zancanaro

Dati Catastali
Foglio 112, Particella 606-626

Proprietà
Comune di Padova

Superficie
402 mq

Unità Urbana
31 Carnin

Consulta
3B

Uso
parcheggio

Finitura superficiale
conglomerato bituminoso

Note
area parcheggio

Possibili Interventi (vedi abaco)
3,4

Altro uso
nessun altro uso



Estratto Ortofoto



Estratto Ortofoto


Estratto Patrimonio



Estratto Piano degli Interventi

COMUNE DI PADOVA
Settore Urbanistica e Servizi Catastali

Masterplan di ripristino del suolo e della natura urbana

Individuazione aree

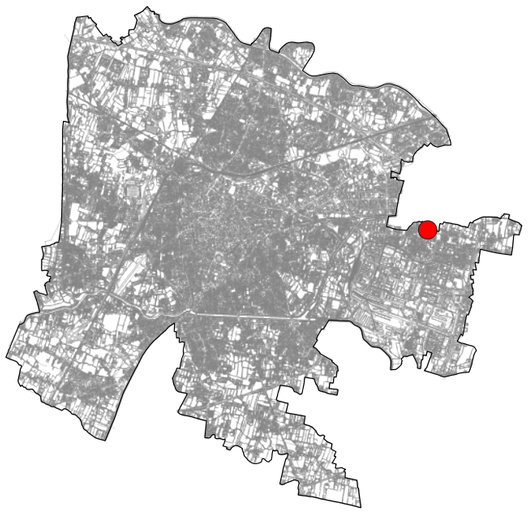

Scheda n. **170**

Ubicazione area
via Carlo Mandelli

Dati Catastali
Foglio 112, Particella 979-981

Proprietà
Comune di Padova

Superficie
148 mq

Unità Urbana
31 Carnin

Consulta
3B

Uso
parcheggio

Finitura superficiale
conglomerato bituminoso

Note
area parcheggio

Possibili Interventi (vedi abaco)
3,4

Altro uso
nessun altro uso



Estratto Ortofoto



Estratto Ortofoto


Estratto Patrimonio



Estratto Piano degli Interventi

COMUNE DI PADOVA
Settore Urbanistica e Servizi Catastali

Masterplan di ripristino del suolo e della natura urbana

Individuazione aree

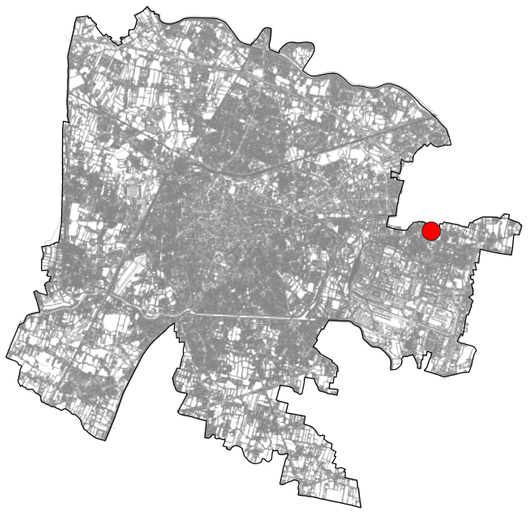

Scheda n. **171**

Ubicazione area
via Carlo Mandelli

Dati Catastali
Foglio 112, Particella 979-997-998-999

Proprietà
Comune di Padova

Superficie
322 mq

Unità Urbana
31 Carnin

Consulta
3B

Uso
parcheggio

Finitura superficiale
conglomerato bituminoso

Note
parcheggio+allargamento stradale

Possibili Interventi (vedi abaco)
2,3,4

Altro uso
nessun altro uso



Estratto Ortofoto



Estratto Ortofoto


Estratto Patrimonio

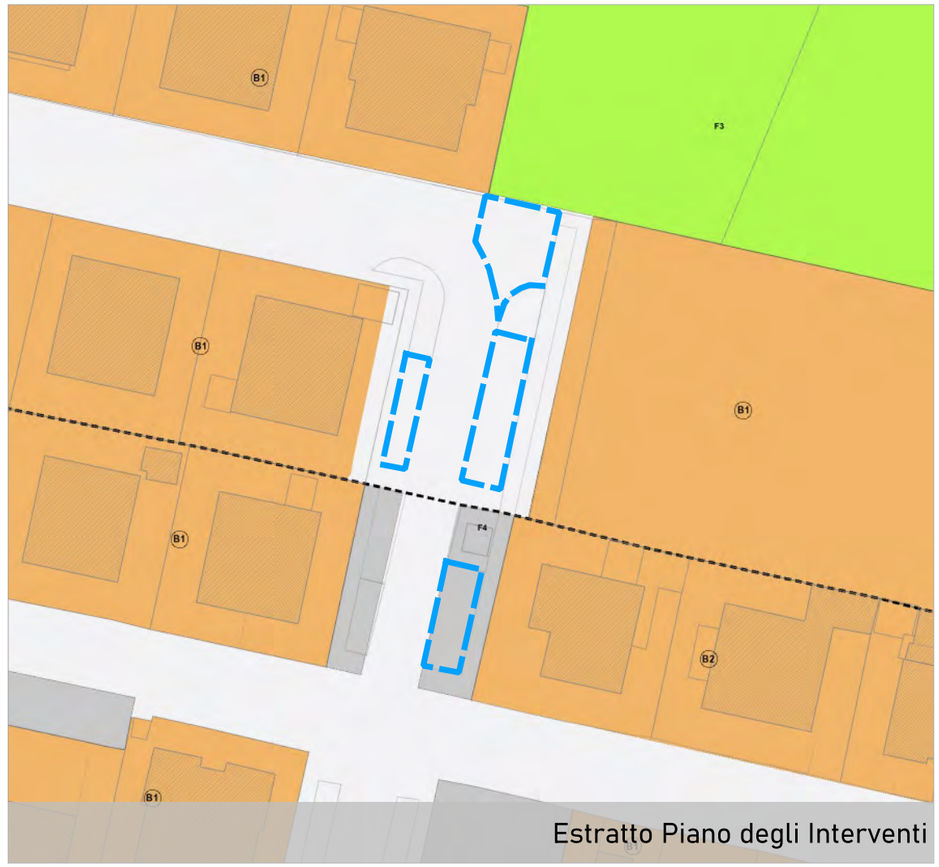

Estratto Piano degli Interventi

COMUNE DI PADOVA
Settore Urbanistica e Servizi Catastali

Masterplan di ripristino del suolo e della natura urbana

Individuazione aree

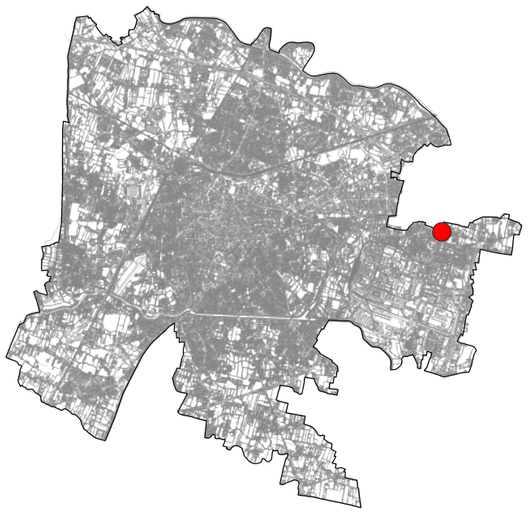

Scheda n. **172**



Estratto Ortofoto



Estratto Ortofoto

Ubicazione area
via Asturie

Dati Catastali
Foglio 112, Particella 505-506-507

Proprietà
Comune di Padova

Superficie
327 mq

Unità Urbana
31 Carnin

Consulta
3B

Uso
parcheggio

Finitura superficiale
conglomerato bituminoso

Note
parcheggio a pettine

Possibili Interventi (vedi abaco)
3,4

Altro uso
nessun altro uso


Estratto Patrimonio

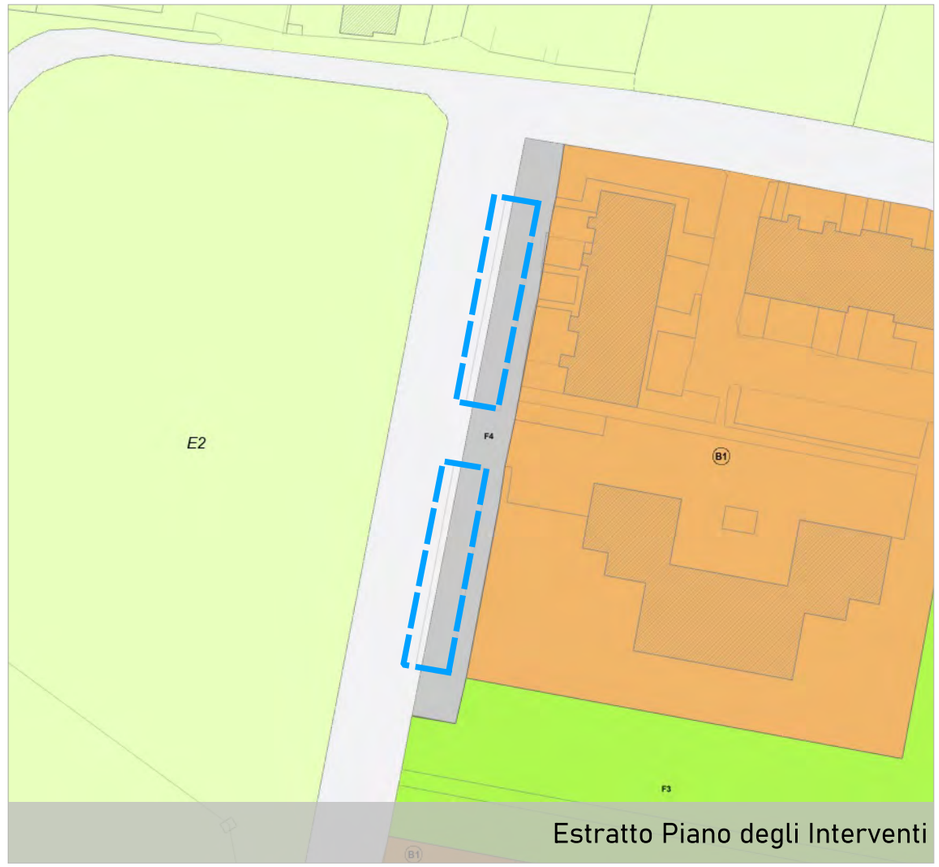

Estratto Piano degli Interventi

COMUNE DI PADOVA
Settore Urbanistica e Servizi Catastali

Masterplan di ripristino del suolo e della natura urbana

Individuazione aree



Scheda n. **173**



Estratto Ortofoto



Estratto Ortofoto

Ubicazione area
via Bretagna

Dati Catastali
Foglio 112, Particella 781

Proprietà
Comune di Padova

Superficie
435 mq

Unità Urbana
31 Carnin

Consulta
3B

Uso
parcheggio

Finitura superficiale
conglomerato bituminoso

Note
area parcheggio

Possibili Interventi (vedi abaco)
2,3,4

Altro uso
nessun altro uso


Estratto Patrimonio



Estratto Piano degli Interventi

COMUNE DI PADOVA
Settore Urbanistica e Servizi Catastali

Masterplan di ripristino del suolo e della natura urbana

Individuazione aree



Scheda n. **174**



Estratto Ortofoto



Estratto Ortofoto

Ubicazione area
via Gustavo Levorin

Dati Catastali
Foglio 112, Particella 511

Proprietà
Comune di Padova

Superficie
616 mq

Unità Urbana
31 Carnin

Consulta
3B

Uso
parcheggio

Finitura superficiale
conglomerato bituminoso

Note
area parcheggio

Possibili Interventi (vedi abaco)
3,4

Altro uso
nessun altro uso


Estratto Patrimonio



Estratto Piano degli Interventi

COMUNE DI PADOVA
Settore Urbanistica e Servizi Catastali

Masterplan di ripristino del suolo e della natura urbana

Individuazione aree

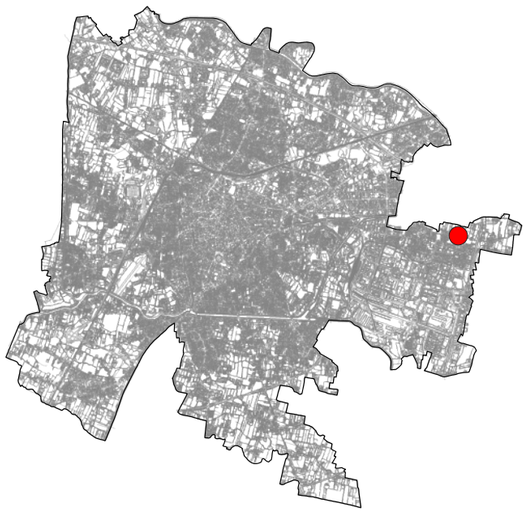

Scheda n. **175**

Ubicazione area
via Gustavo Levorin

Dati Catastali
Foglio 112, Particella 550-554-555-556

Proprietà
Comune di Padova

Superficie
628 mq

Unità Urbana
31 Carnin

Consulta
3B

Uso
parcheggio

Finitura superficiale
conglomerato bituminoso

Note
area parcheggio

Possibili Interventi (vedi abaco)
3,4

Altro uso
nessun altro uso



Estratto Ortofoto



Estratto Ortofoto


Estratto Patrimonio



Estratto Piano degli Interventi

COMUNE DI PADOVA
Settore Urbanistica e Servizi Catastali

Masterplan di ripristino del suolo e della natura urbana

Individuazione aree

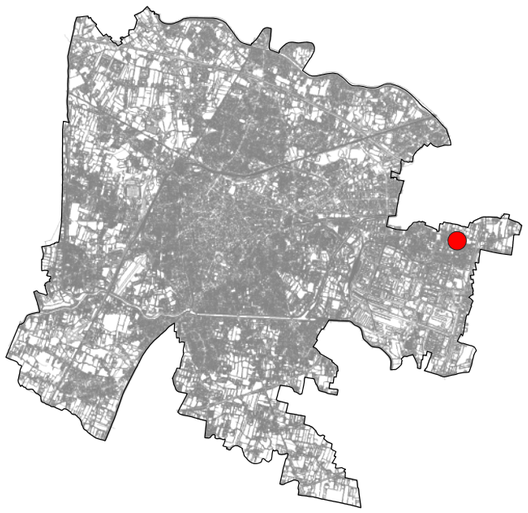

Scheda n. **176**



Estratto Ortofoto



Estratto Ortofoto

Ubicazione area
via Fiandre

Dati Catastali
Foglio 112, Particella 566

Proprietà
Comune di Padova

Superficie
367 mq

Unità Urbana
31 Carnin

Consulta
3B

Uso
parcheggio

Finitura superficiale
conglomerato bituminoso

Note
da valutare in funzione del numero di parcheggi nella zona

Possibili Interventi (vedi abaco)
2,3,4

Altro uso
nessun altro uso



Estratto Patrimonio

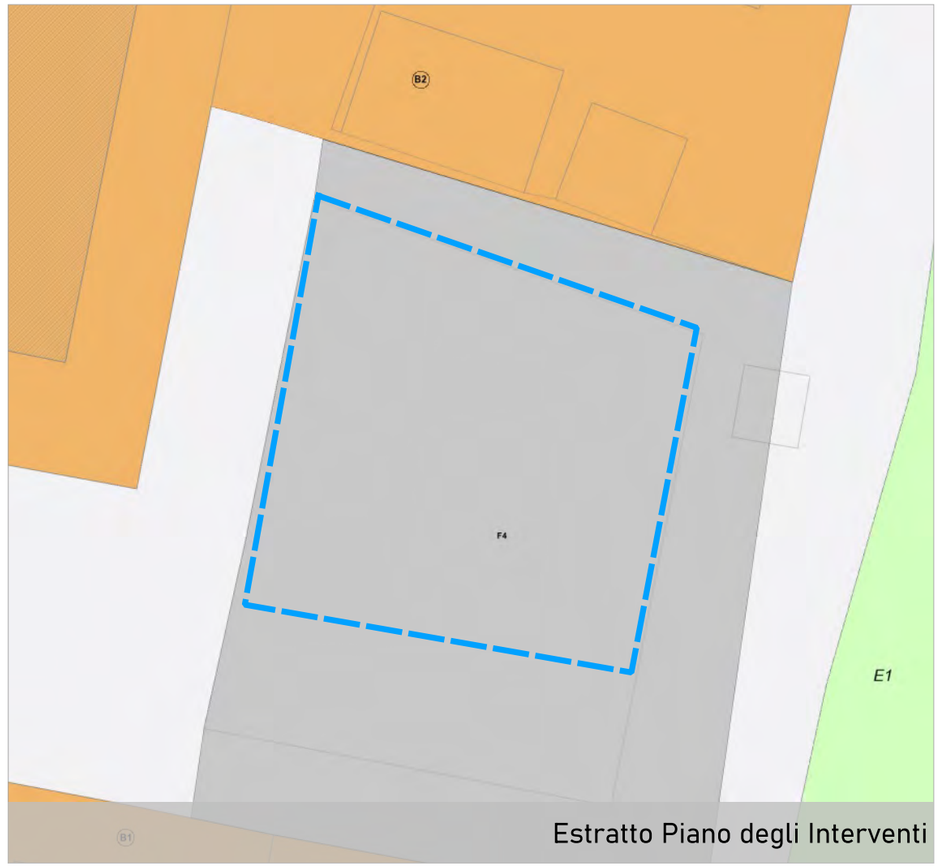

Estratto Piano degli Interventi

COMUNE DI PADOVA
Settore Urbanistica e Servizi Catastali

Masterplan di ripristino del suolo e della natura urbana

Individuazione aree

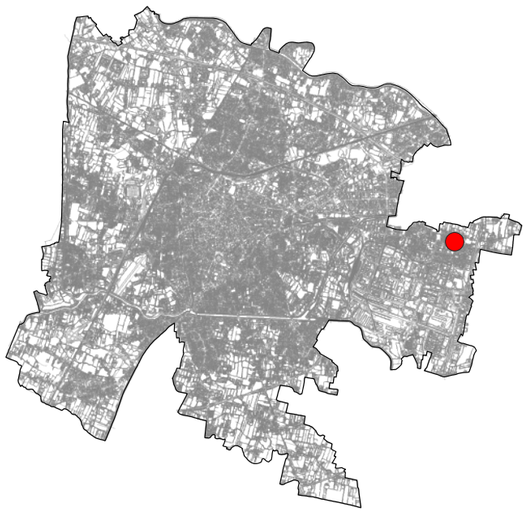

Scheda n. **177**



Estratto Ortofoto



Estratto Ortofoto

Ubicazione area
via Fiandre

Dati Catastali
Foglio 112, Particella 591

Proprietà
Comune di Padova

Superficie
694 mq

Unità Urbana
31 Carnin

Consulta
3B

Uso
parcheggio

Finitura superficiale
conglomerato bituminoso

Note
area parcheggio

Possibili Interventi (vedi abaco)
2,3,4

Altro uso
nessun altro uso


Estratto Patrimonio



Estratto Piano degli Interventi

COMUNE DI PADOVA
Settore Urbanistica e Servizi Catastali

Masterplan di ripristino del suolo e della natura urbana

Individuazione aree

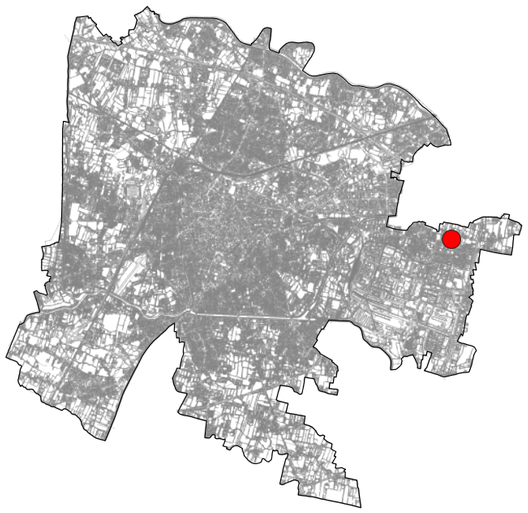

Scheda n. **178**



Estratto Ortofoto



Estratto Ortofoto

Ubicazione area
via Andalusia

Dati Catastali
Foglio 112, Particella 574-576-587

Proprietà
Comune di Padova

Superficie
697 mq

Unità Urbana
31 Carnin

Consulta
3B

Uso
parcheggio

Finitura superficiale
conglomerato bituminoso

Note
area parcheggio

Possibili Interventi (vedi abaco)
2,3,4

Altro uso
nessun altro uso


Estratto Patrimonio



Estratto Piano degli Interventi

COMUNE DI PADOVA
Settore Urbanistica e Servizi Catastali

Masterplan di ripristino del suolo e della natura urbana

Individuazione aree

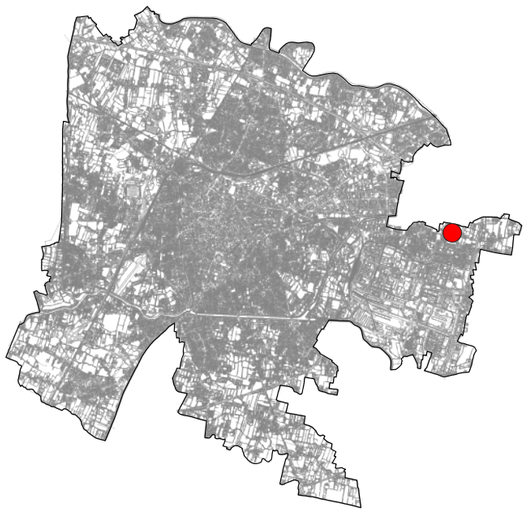

Scheda n. **179**

Ubicazione area
via Gustavo Levorin

Dati Catastali
Foglio 112, Particella 517-518

Proprietà
Comune di Padova

Superficie
240 mq

Unità Urbana
31 Carnin

Consulta
3B

Uso
parcheggio+area pedonale

Finitura superficiale
conglomerato bituminoso

Note
parcheggio a pettine+allargamento marciapiede

Possibili Interventi (vedi abaco)
2,3,4

Altro uso
nessun altro uso



Estratto Ortofoto



Estratto Ortofoto


Estratto Patrimonio



Estratto Piano degli Interventi

COMUNE DI PADOVA
Settore Urbanistica e Servizi Catastali

Masterplan di ripristino del suolo e della natura urbana

Individuazione aree

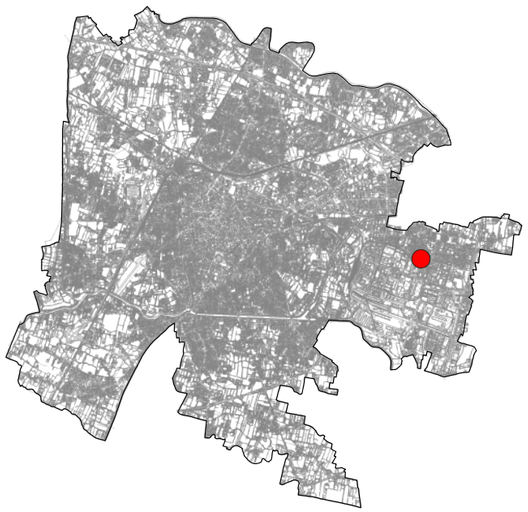

Scheda n. **180**

Ubicazione area
via Camin

Dati Catastali
Foglio 146, Particella 941-979-978

Proprietà
Comune di Padova

Superficie
768 mq

Unità Urbana
31 Carnin

Consulta
3B

Uso
parcheggio

Finitura superficiale
conglomerato bituminoso

Note
area parcheggio cimitero di Camin

Possibili Interventi (vedi abaco)
3,4

Altro uso
nessun altro uso



Estratto Ortofoto

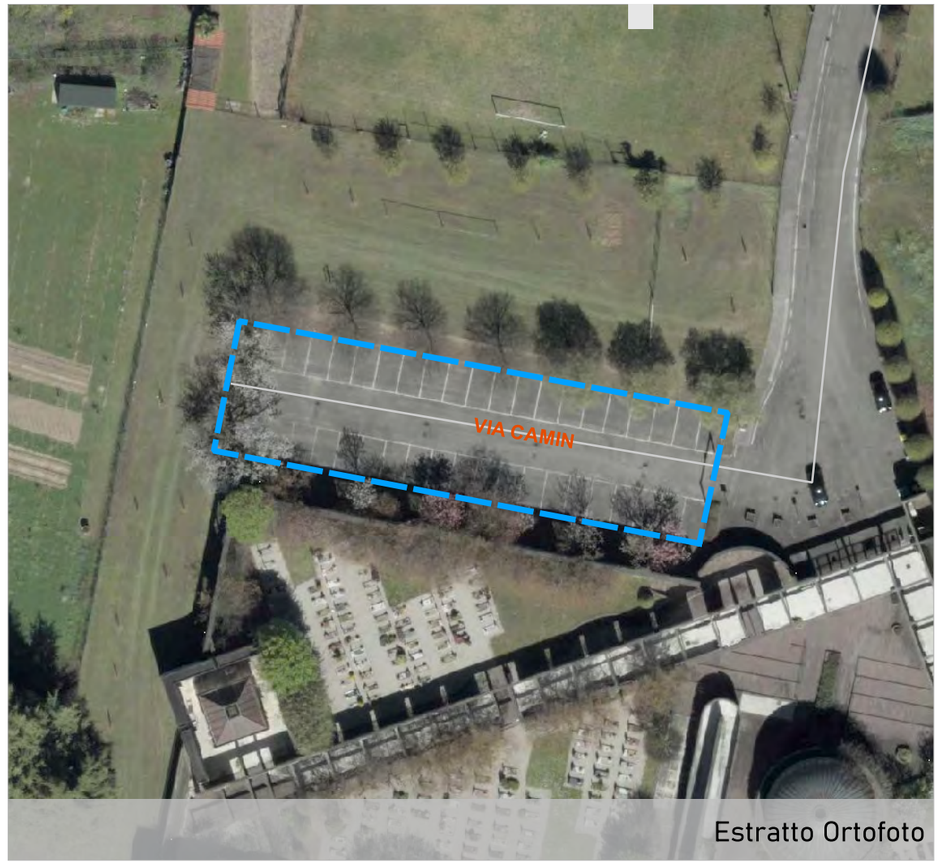

Estratto Ortofoto


Estratto Patrimonio

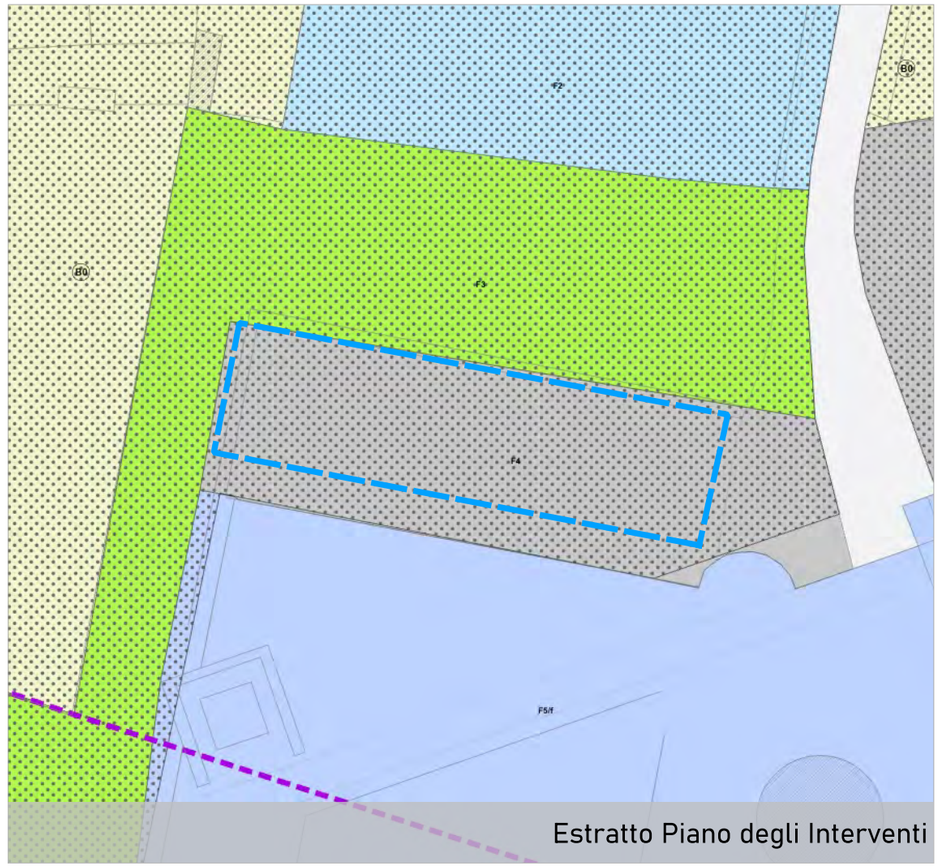

Estratto Piano degli Interventi

COMUNE DI PADOVA
Settore Urbanistica e Servizi Catastali

Masterplan di ripristino del suolo e della natura urbana

Individuazione aree

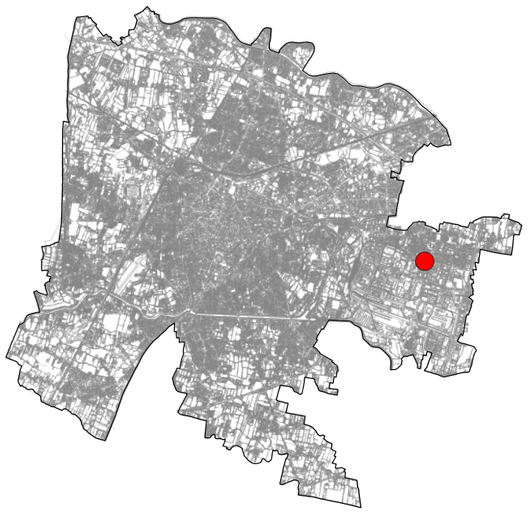

Scheda n. **181**

Ubicazione area
via dei Ronchi

Dati Catastali
Foglio 146, Particella 925-927

Proprietà
Comune di Padova

Superficie
696 mq

Unità Urbana
31 Carnin

Consulta
3B

Uso
parcheggio

Finitura superficiale
conglomerato bituminoso

Note
area parcheggio cimitero di Camin

Possibili Interventi (vedi abaco)
1,2,3,4

Altro uso
nessun altro uso



Estratto Ortofoto

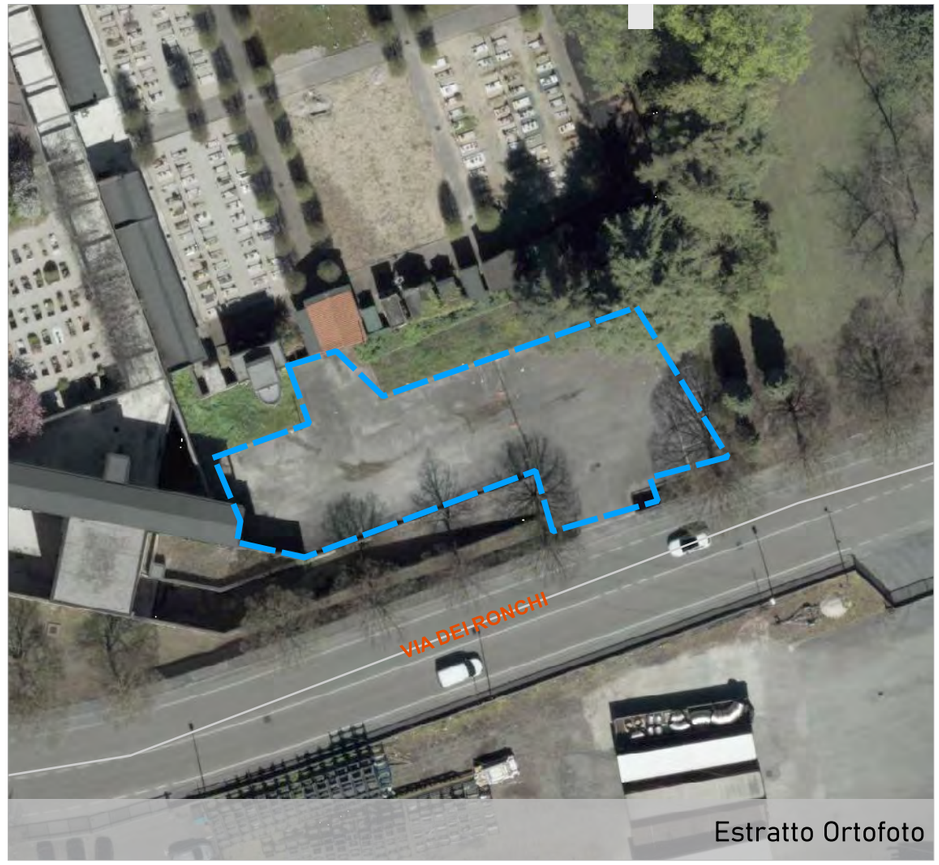

Estratto Ortofoto


Estratto Patrimonio

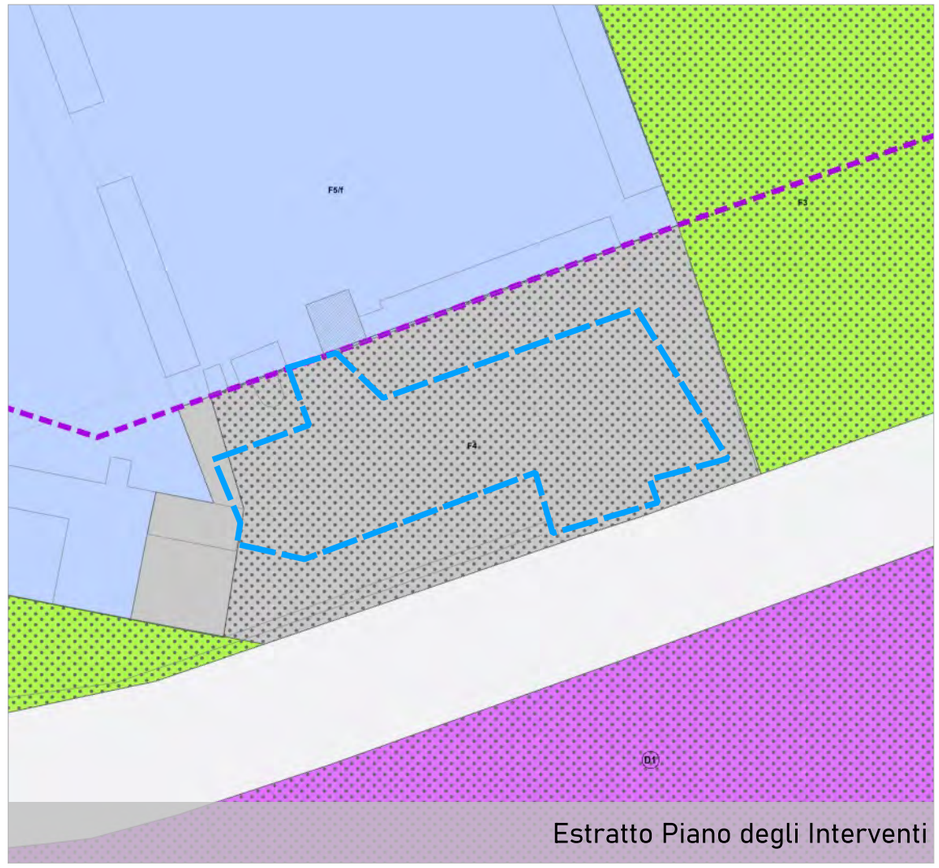

Estratto Piano degli Interventi

COMUNE DI PADOVA
Settore Urbanistica e Servizi Catastali

Masterplan di ripristino del suolo e della natura urbana

Individuazione aree

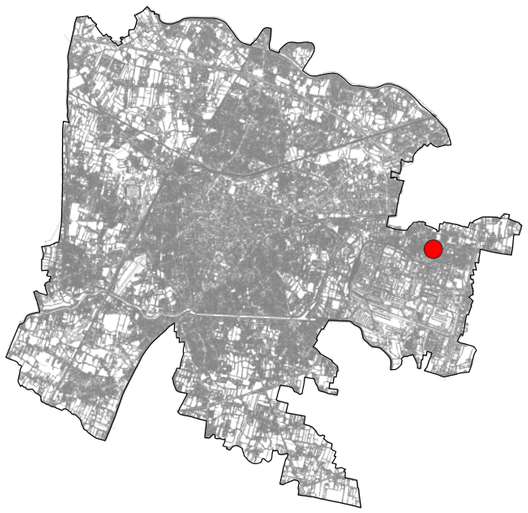

Scheda n. **182**

Ubicazione area
via Lisbona

Dati Catastali
Foglio 147, Particella 54

Proprietà
Comune di Padova

Superficie
1293 mq

Unità Urbana
31 Carnin

Consulta
3B

Uso
parcheggio

Finitura superficiale
conglomerato bituminoso

Note
area parcheggio impianto sportivo Camin

Possibili Interventi (vedi abaco)
2,3,4

Altro uso
nessun altro uso



Estratto Ortofoto



Estratto Ortofoto


Estratto Patrimonio

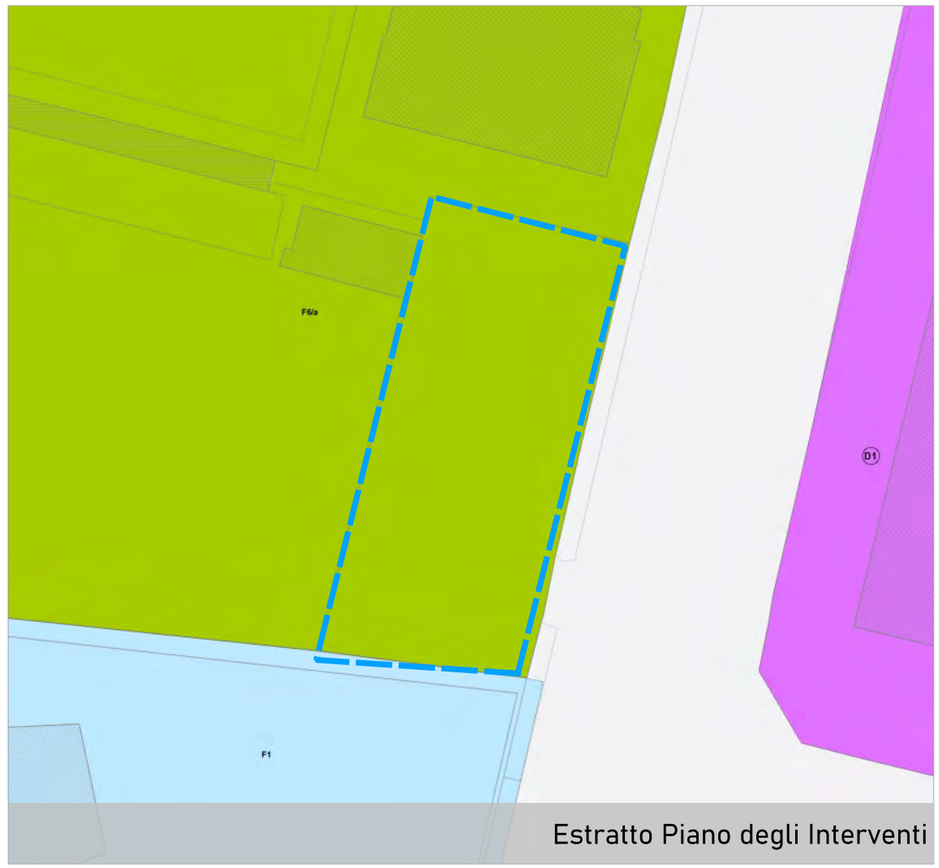

Estratto Piano degli Interventi

COMUNE DI PADOVA
Settore Urbanistica e Servizi Catastali

Masterplan di ripristino del suolo e della natura urbana

Individuazione aree

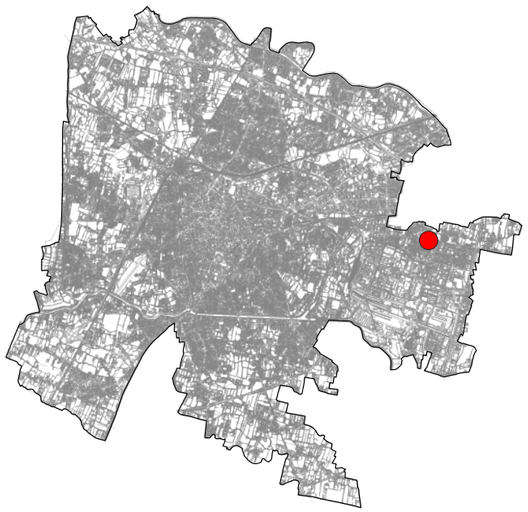

Scheda n. **183**

Ubicazione area
via Vigonovese

Dati Catastali
Foglio 147, Particella 283-1015

Proprietà
Comune di Padova

Superficie
827 mq

Unità Urbana
31 Carnin

Consulta
3B

Uso
parcheggio

Finitura superficiale
conglomerato bituminoso

Note
area parcheggio

Possibili Interventi (vedi abaco)
3,4

Altro uso
nessun altro uso



Estratto Ortofoto



Estratto Ortofoto


Estratto Patrimonio

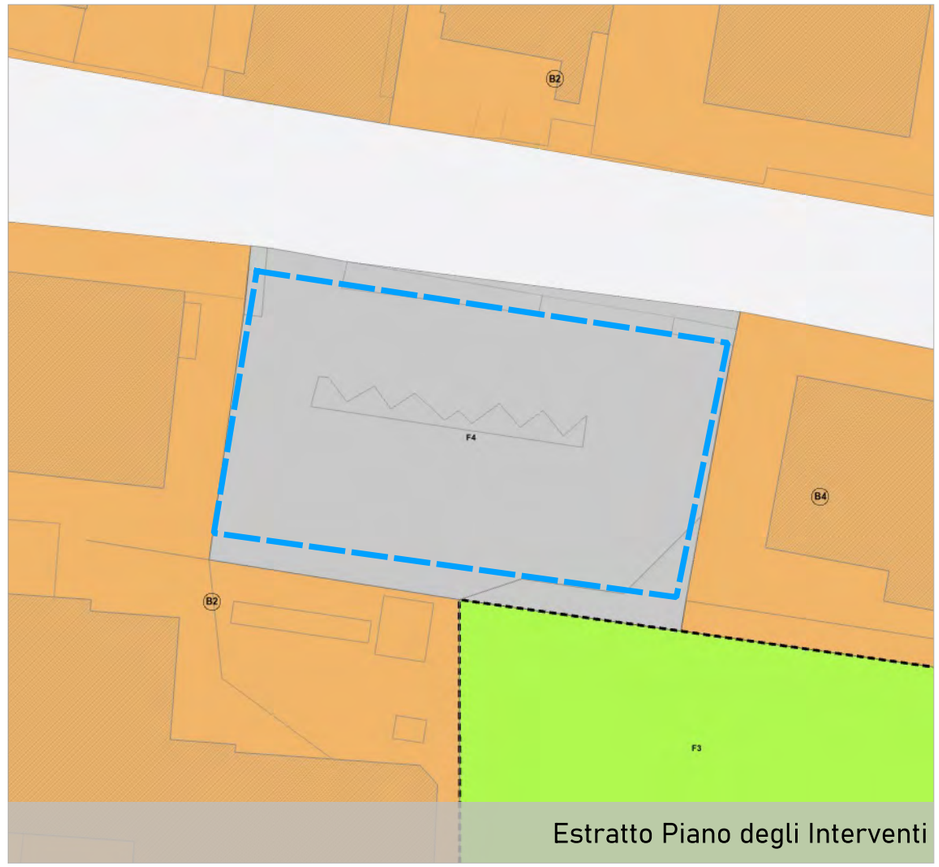

Estratto Piano degli Interventi

COMUNE DI PADOVA
Settore Urbanistica e Servizi Catastali

Masterplan di ripristino del suolo e della natura urbana

Individuazione aree

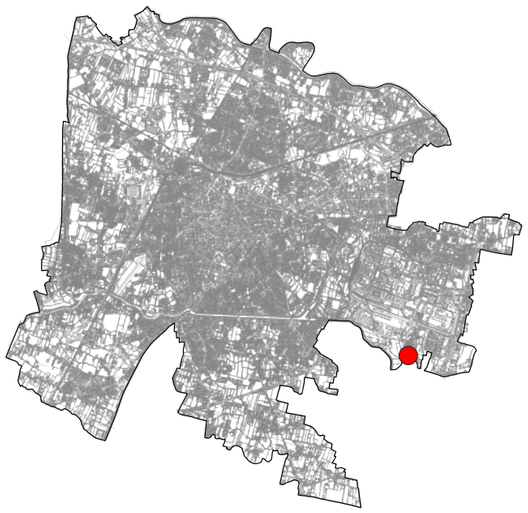

Scheda n. **326**

Ubicazione area
via Borgo Borghetto

Dati Catastali
Foglio 162, Particella 487

Proprietà
Comune di Padova

Superficie
160 mq

Unità Urbana
30.1 Zona Industriale

Consulta
3B

Uso
parcheggio

Finitura superficiale
conglomerato bituminoso

Note
parcheggio a pettine

Possibili Interventi (vedi abaco)
3,4

Altro uso
nessun altro uso



Estratto Ortofoto



Estratto Ortofoto



Estratto Patrimonio



Estratto Piano degli Interventi

COMUNE DI PADOVA
Settore Urbanistica e Servizi Catastali

Masterplan di ripristino del suolo e della natura urbana

Individuazione aree

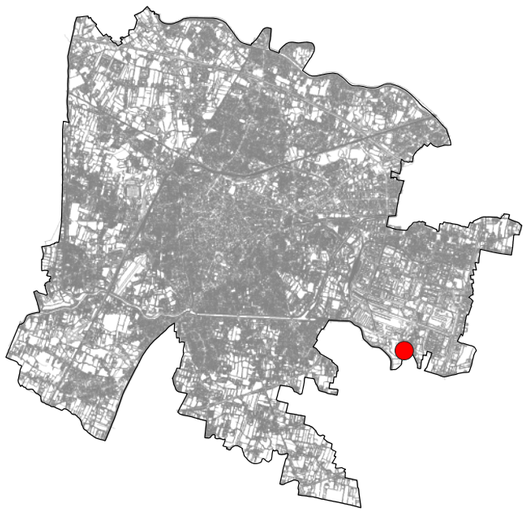

Scheda n. **327**

Ubicazione area
via Borgo Borghetto

Dati Catastali
Foglio 162, Particella 487

Proprietà
Comune di Padova

Superficie
231 mq

Unità Urbana
30.1 Zona Industriale

Consulta
3B

Uso
parcheggio

Finitura superficiale
conglomerato bituminoso

Note
parcheggio a spina di pesce

Possibili Interventi (vedi abaco)
3,4

Altro uso
nessun altro uso



Estratto Ortofoto



Estratto Ortofoto


Estratto Patrimonio

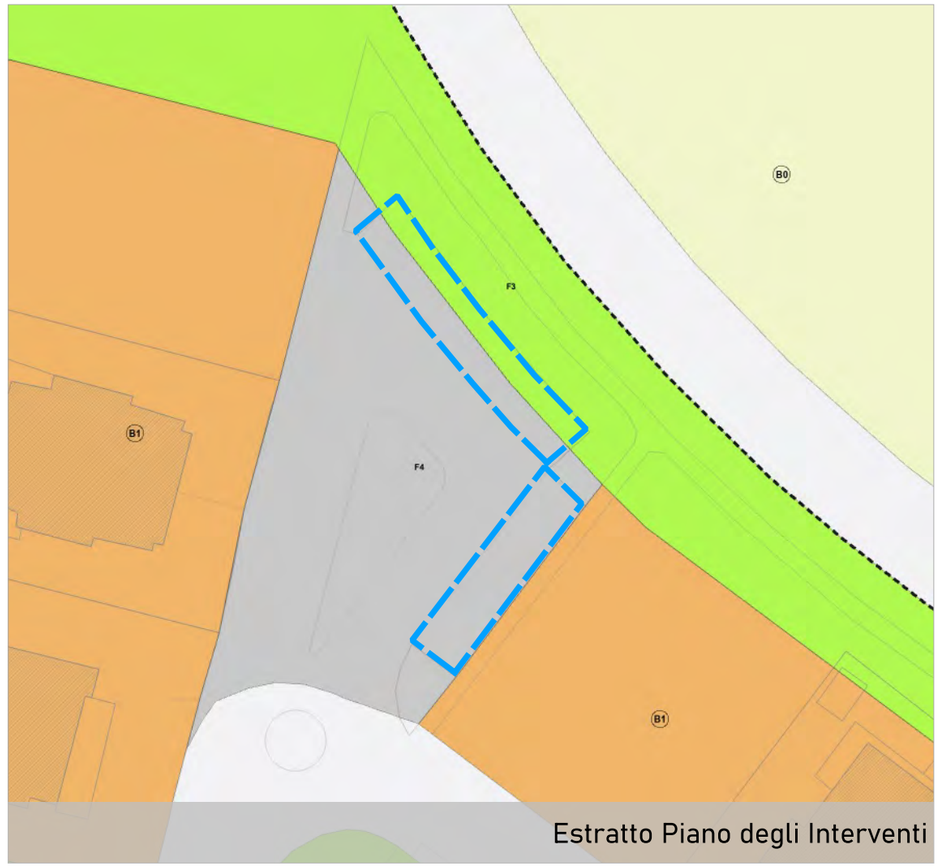

Estratto Piano degli Interventi

COMUNE DI PADOVA
Settore Urbanistica e Servizi Catastali

Masterplan di ripristino del suolo e della natura urbana

Individuazione aree

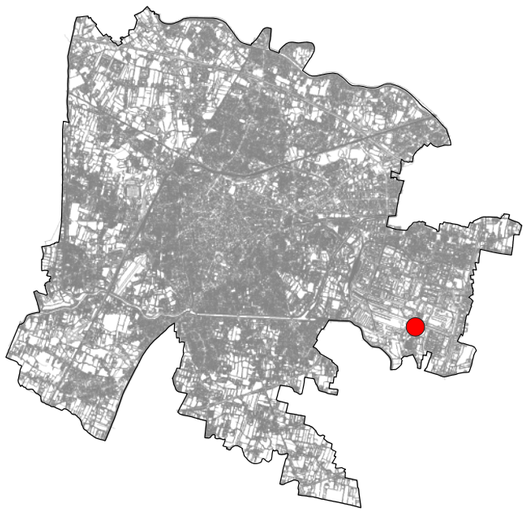

Scheda n. 340

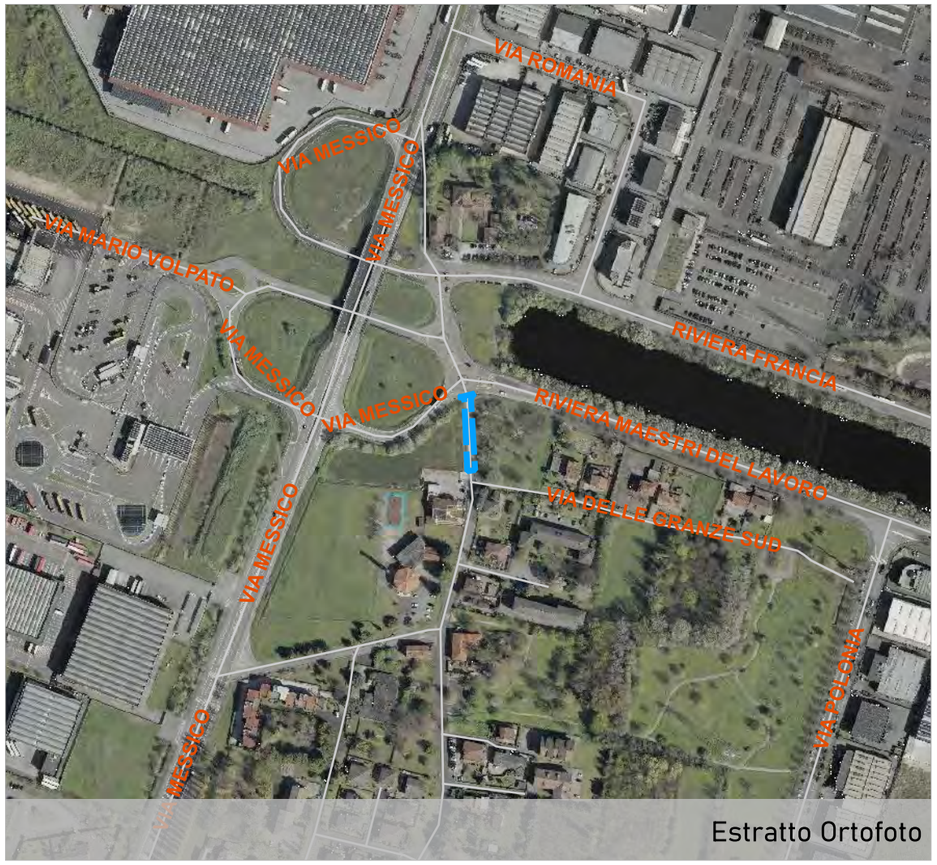

Estratto Ortofoto



Estratto Ortofoto

Ubicazione area
via delle Granze Sud

Dati Catastali
Foglio 163, Particella -

Proprietà
Comune di Padova

Superficie
386 mq

Unità Urbana
32 Granze

Consulta
3B

Uso
viabilita

Finitura superficiale
conglomerato bituminoso

Note
progetto di riqualificazione in corso (LLPP)

Possibili Interventi (vedi abaco)
2,3,4

Altro uso
nessun altro uso


Estratto Patrimonio

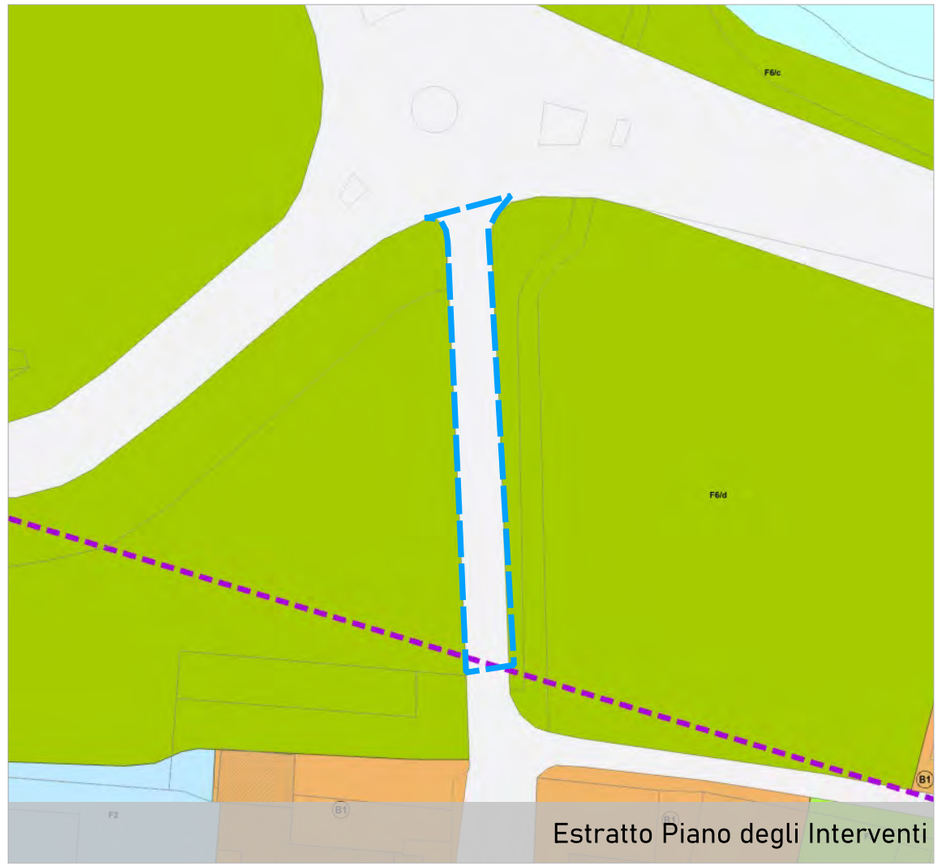

Estratto Piano degli Interventi

COMUNE DI PADOVA
Settore Urbanistica e Servizi Catastali

Masterplan di ripristino del suolo e della natura urbana

Individuazione aree

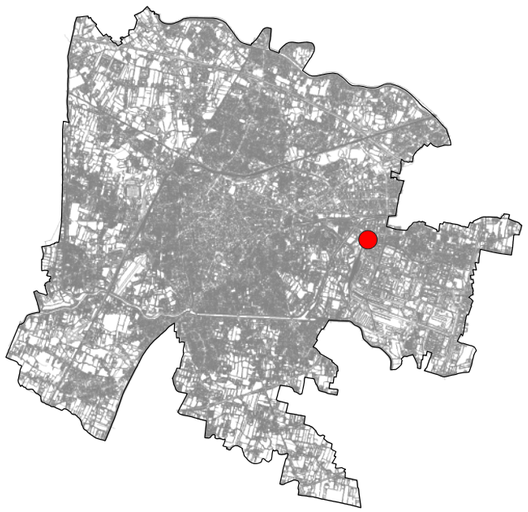

Scheda n. **400**



Estratto Ortofoto



Estratto Ortofoto

Ubicazione area
via Peru'

Dati Catastali
Foglio 108, Particella
1877-1878-1879-1883-1867

Proprietà
Comune di Padova

Superficie
2170 mq

Unità Urbana
30.1 Zona Industriale

Consulta
3B

Uso
parcheggio

Finitura superficiale
conglomerato bituminoso

Note
area parcheggio

Possibili Interventi (vedi abaco)
2,3,4

Altro uso
nessun altro uso


Estratto Patrimonio

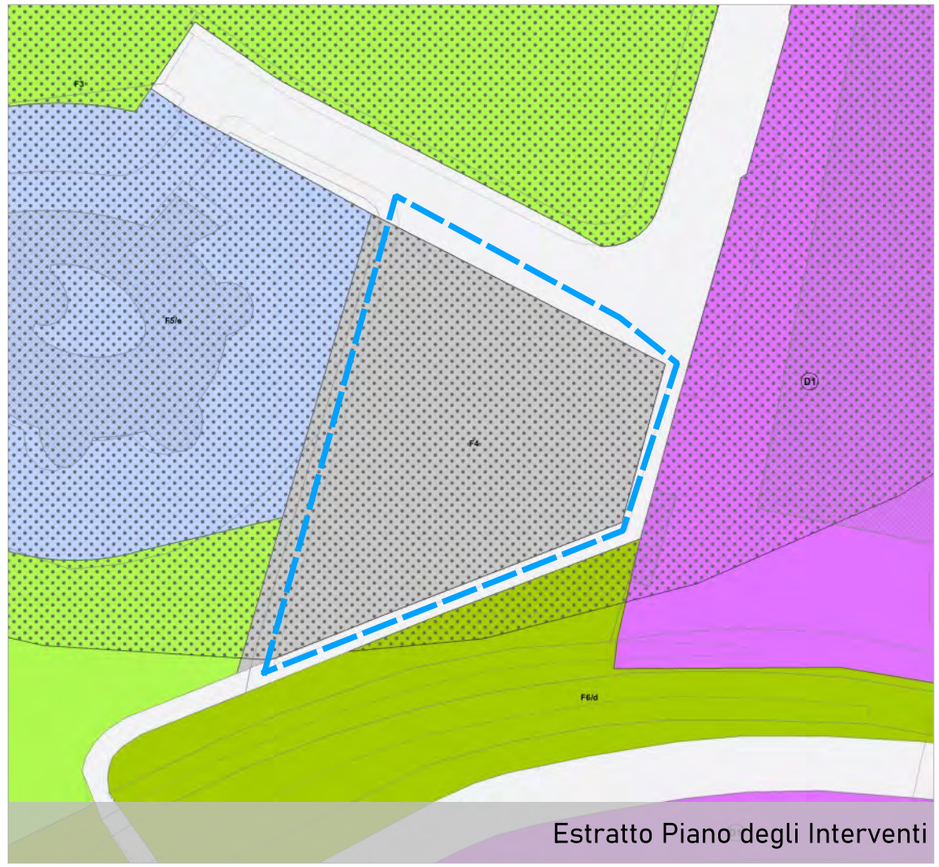

Estratto Piano degli Interventi