ATLANTE DELLE AREE

Consulta 3A

Stanga · San Lazzaro · Mortise · Torre · Ponte di Brenta

Opportunità di depavimentazione e deimpermeabilizzazione

Questo “atlante” raccoglie una serie di aree potenzialmente interessate da interventi di depavimentazione e deimpermeabilizzazione.
Non rappresenta un piano definitivo degli interventi da realizzare, ma uno strumento esplorativo per individuare le opportunità di trasformazione del territorio e orientare le successive valutazioni e scelte progettuali.

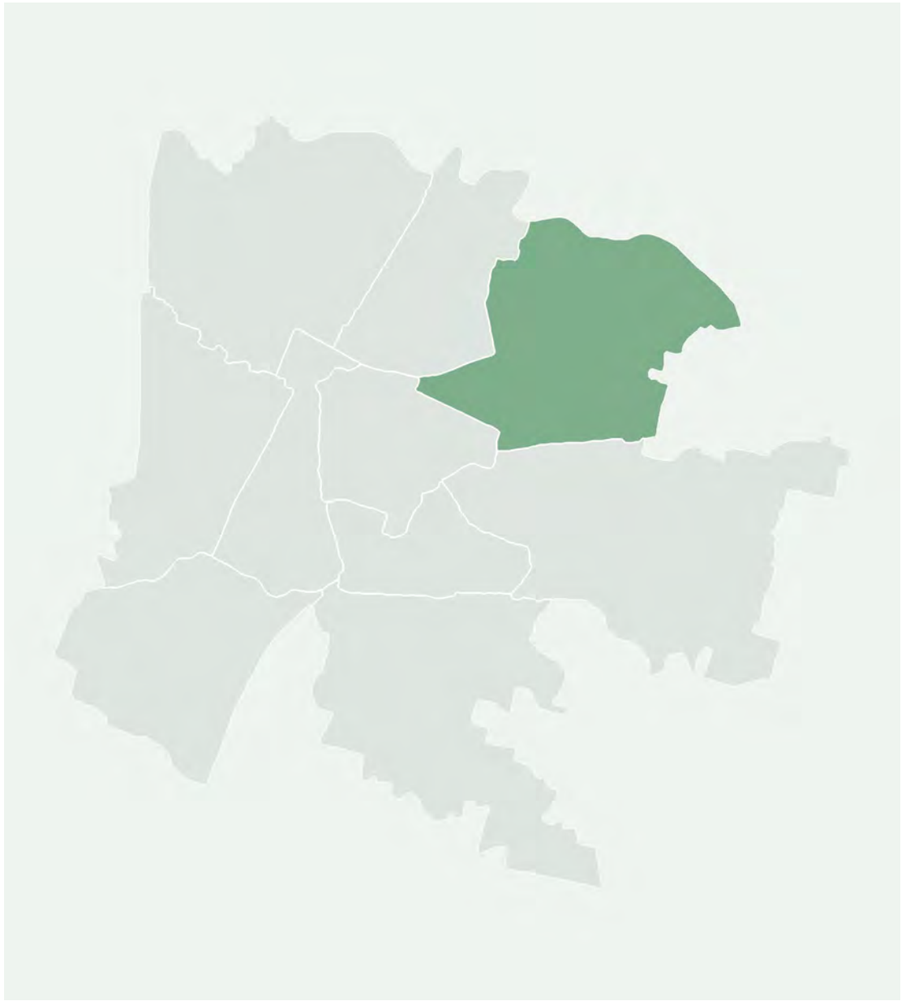

Interventi ipotizzabili

1. Depavimentazione totale
2. Depavimentazione parziale
3. SuDS (drenaggio urbano sostenibile)
4. Arredo urbano (ombreggiature artificiale, verde pensile, colorazione superficie...)

COMUNE DI PADOVA
Settore Urbanistica e Servizi Catastali

Masterplan di ripristino del suolo e della natura urbana

Individuazione aree



Scheda n. **7**

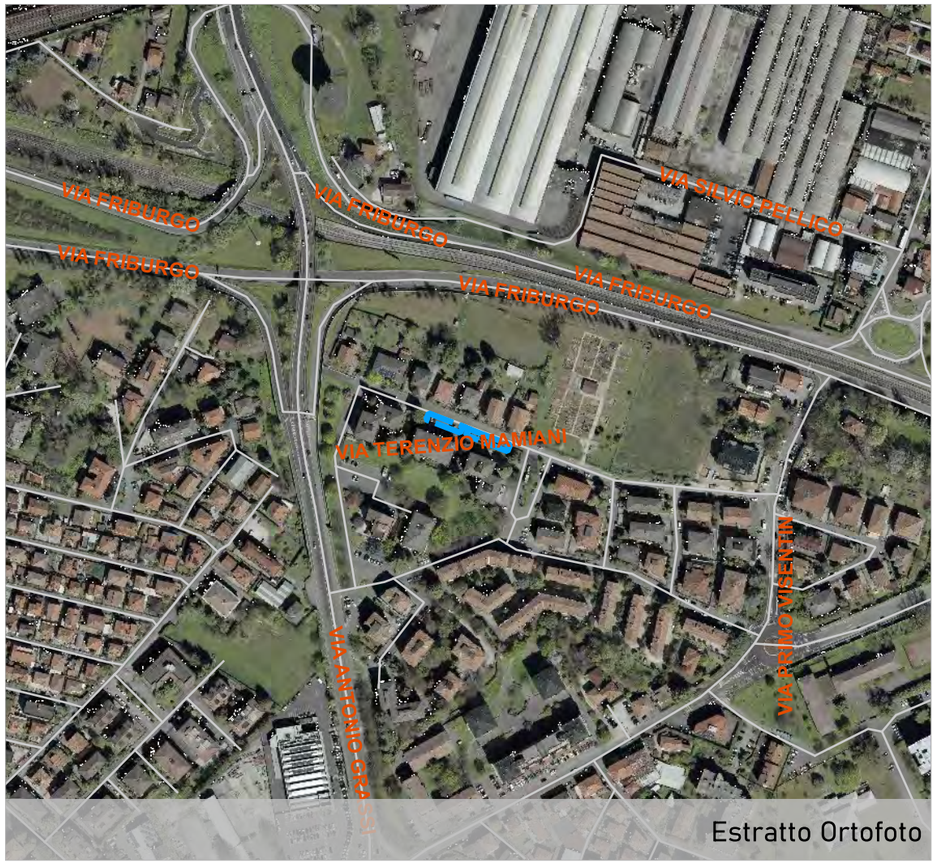

Estratto Ortofoto



Estratto Ortofoto

Ubicazione area
via Terenzio Mamiani

Dati Catastali
Foglio 054, Particella 385-387

Proprietà
Comune di Padova

Superficie
320 mq

Unità Urbana
6 Stanga

Consulta
3A

Uso
parcheggio

Finitura superficiale
conglomerato bituminoso

Note
parcheggio a pettine

Possibili Interventi (vedi abaco)
2,3,4

Altro uso
nessun altro uso


Estratto Patrimonio

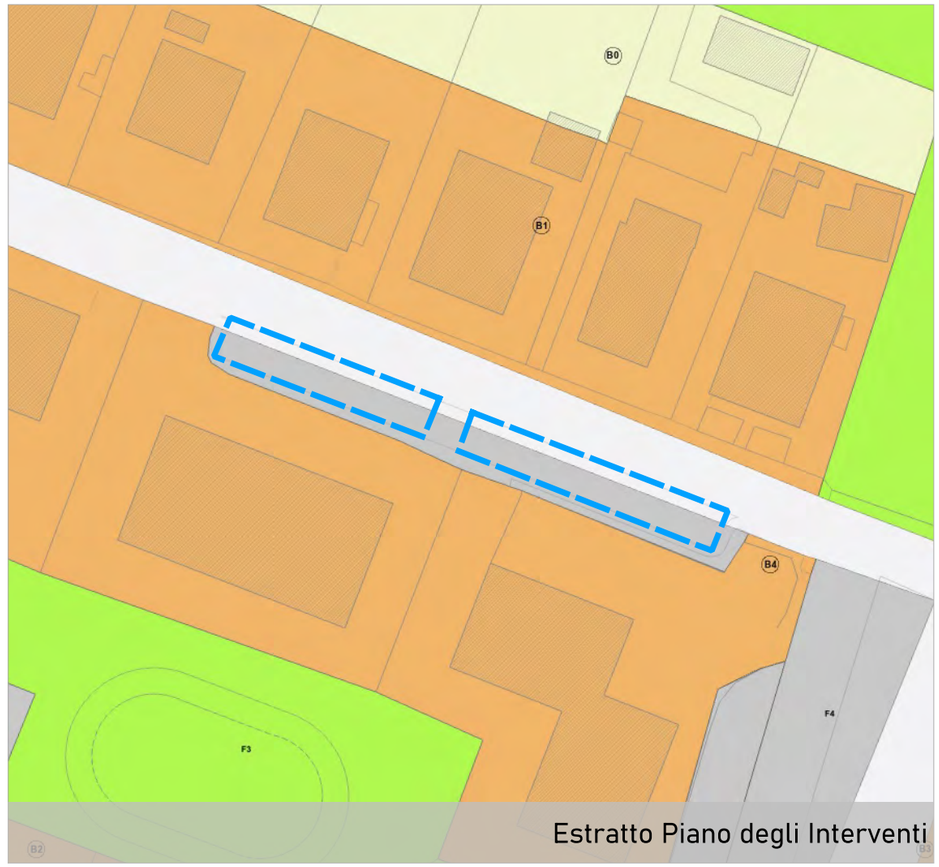

Estratto Piano degli Interventi

COMUNE DI PADOVA
Settore Urbanistica e Servizi Catastali

Masterplan di ripristino del suolo e della natura urbana

Individuazione aree

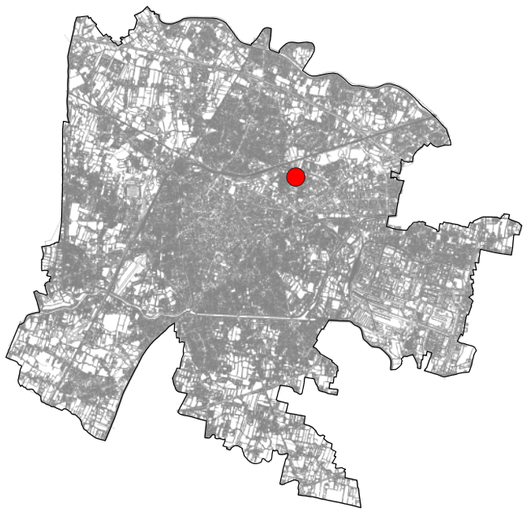

Scheda n. 8

Ubicazione area
via Terenzio Mamiani

Dati Catastali
Foglio 054, Particella 389-390

Proprietà
Comune di Padova

Superficie
877 mq

Unità Urbana
6 Stanga

Consulta
3A

Uso
parcheggio

Finitura superficiale
conglomerato bituminoso

Note
area parcheggio

Possibili Interventi (vedi abaco)
2,3,4

Altro uso
nessun altro uso

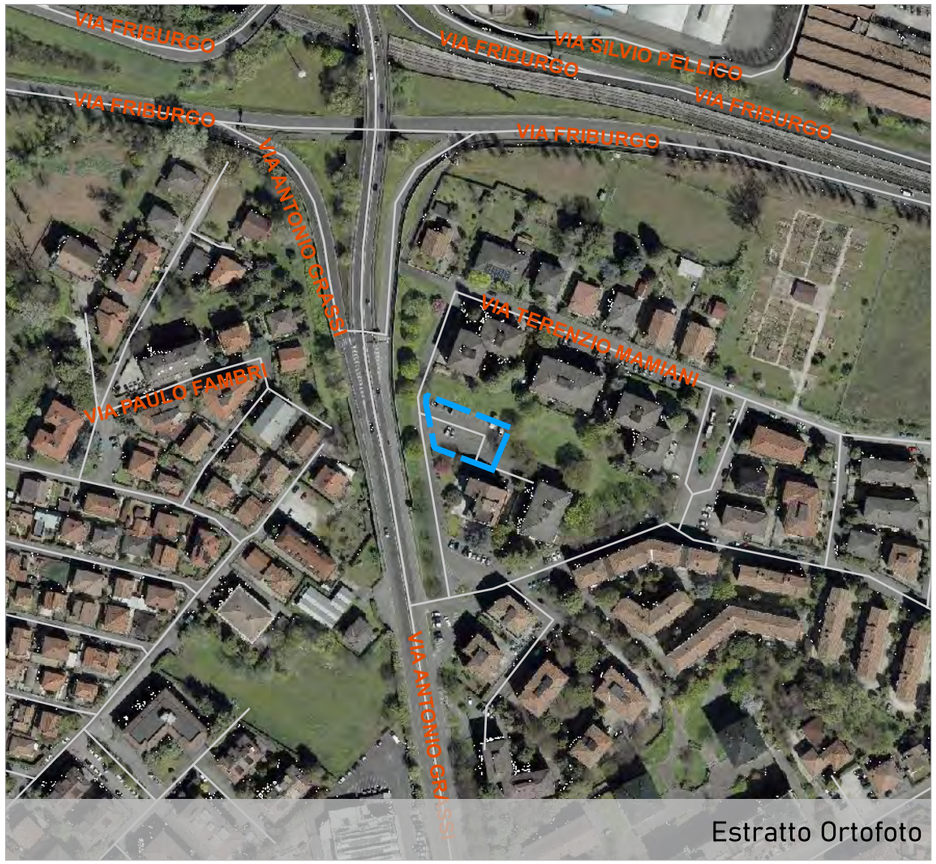

Estratto Ortofoto

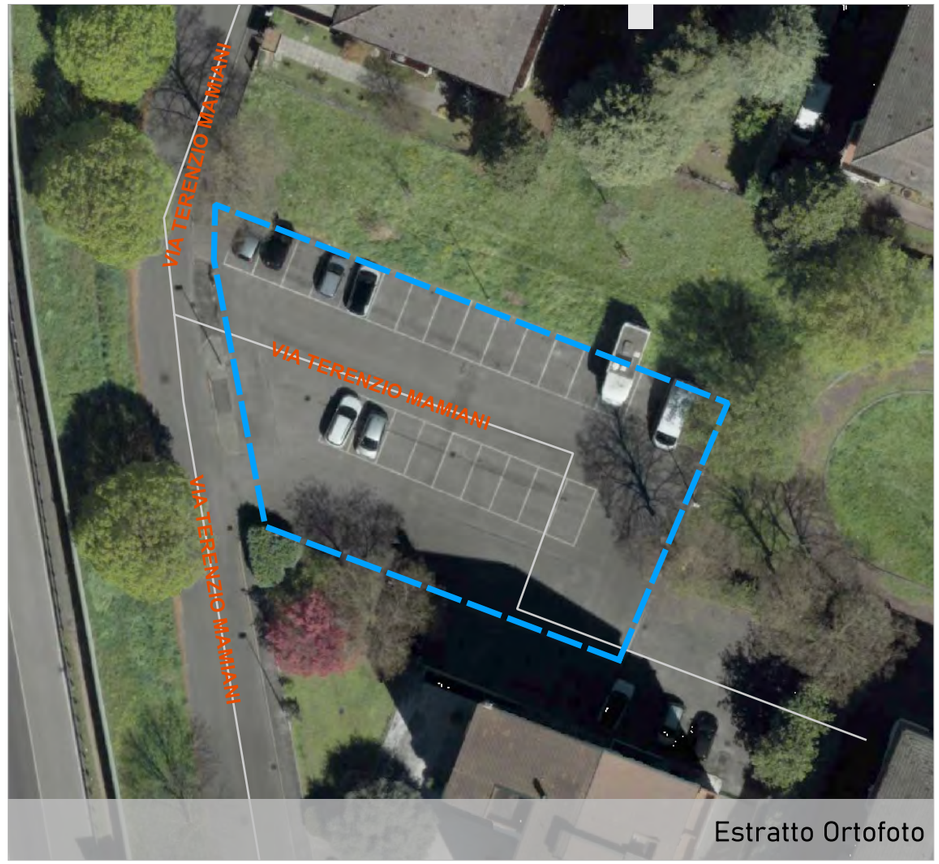

Estratto Ortofoto


Estratto Patrimonio

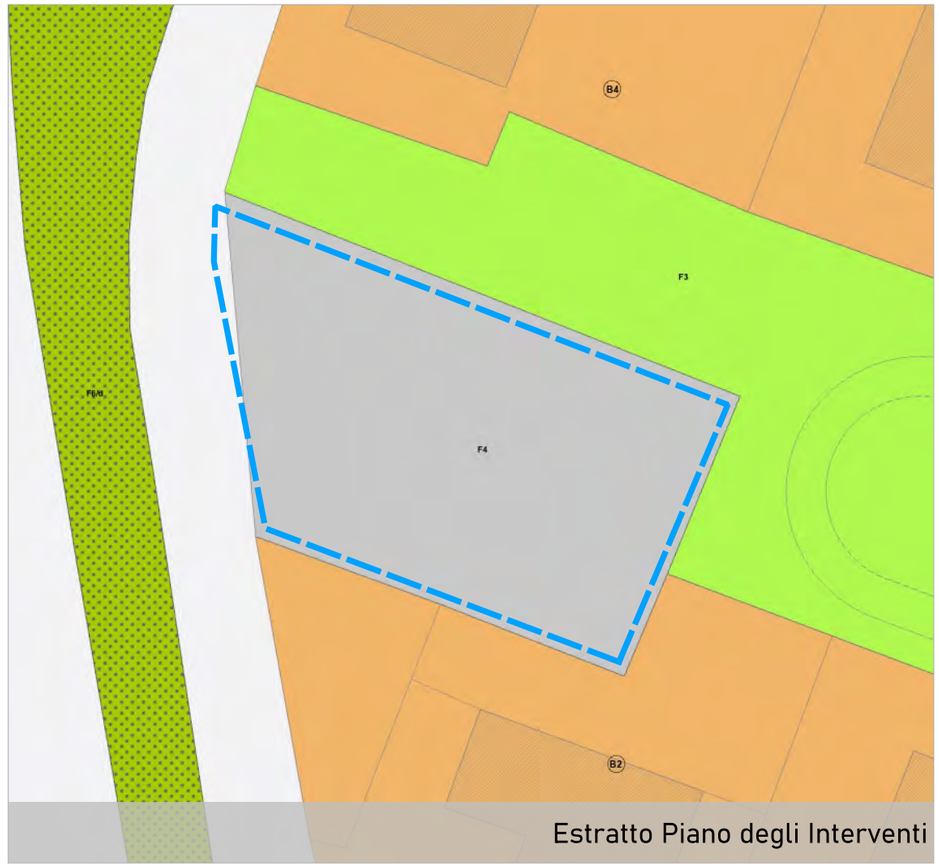

Estratto Piano degli Interventi

COMUNE DI PADOVA
Settore Urbanistica e Servizi Catastali

Masterplan di ripristino del suolo e della natura urbana

Individuazione aree



Scheda n. 9

Ubicazione area
via Terenzio Mamiani

Dati Catastali
Foglio 054, Particella 389-390

Proprietà
Comune di Padova

Superficie
265 mq

Unità Urbana
6 Stanga

Consulta
3A

Uso
area pedonale

Finitura superficiale
conglomerato bituminoso

Note

Possibili Interventi (vedi abaco)
1

Altro uso
nessun altro uso

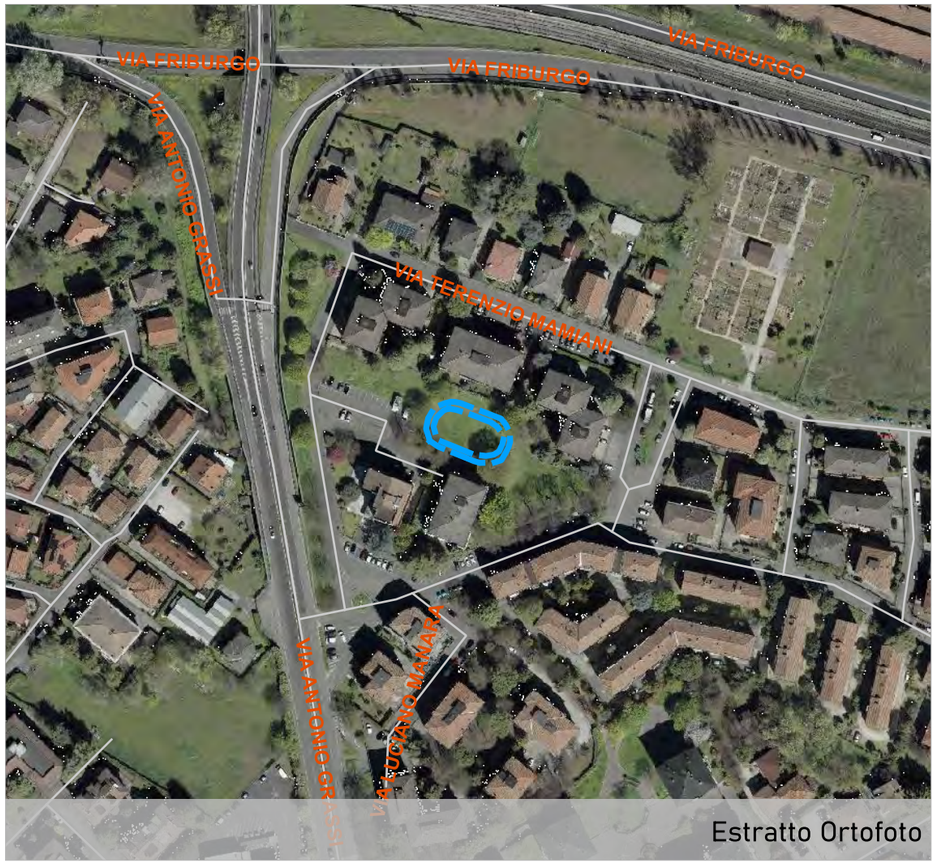

Estratto Ortofoto



Estratto Ortofoto


Estratto Patrimonio

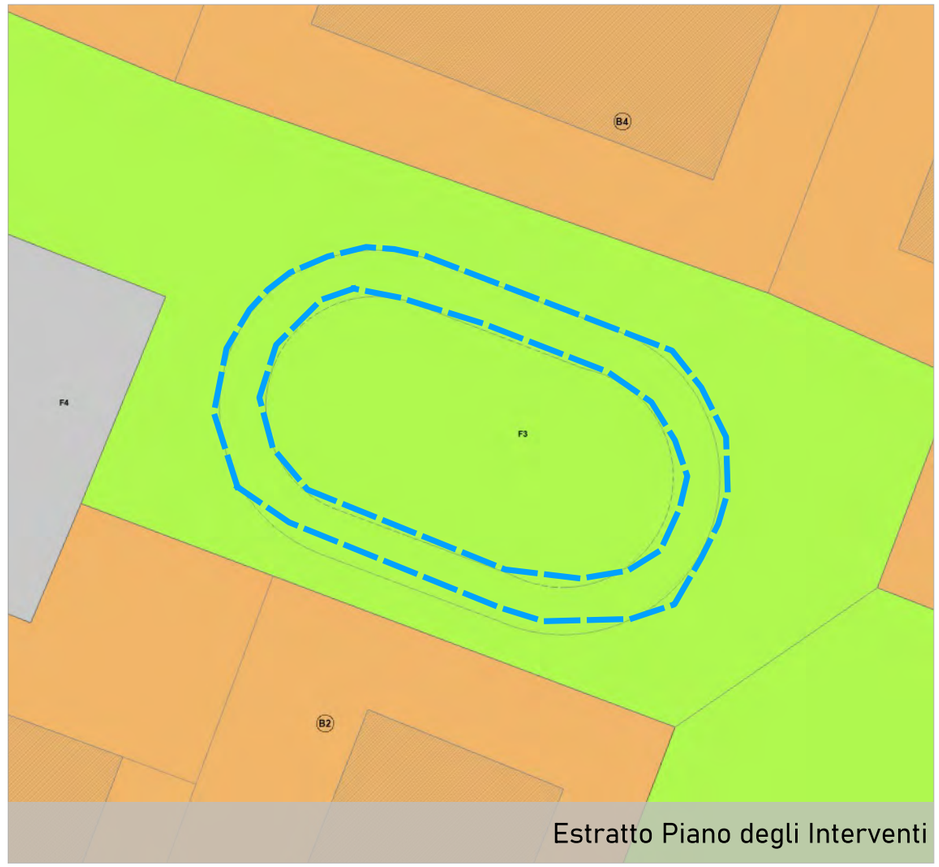

Estratto Piano degli Interventi

COMUNE DI PADOVA
Settore Urbanistica e Servizi Catastali

Masterplan di ripristino del suolo e della natura urbana

Individuazione aree



Scheda n. 10

Ubicazione area
via Luciano Manara

Dati Catastali
Foglio 054, Particella 207-390

Proprietà
Comune di Padova

Superficie
351 mq

Unità Urbana
6 Stanga

Consulta
3A

Uso
parcheggio

Finitura superficiale
conglomerato bituminoso

Note
parcheggio a pettine

Possibili Interventi (vedi abaco)
2,3,4

Altro uso
nessun altro uso



Estratto Ortofoto

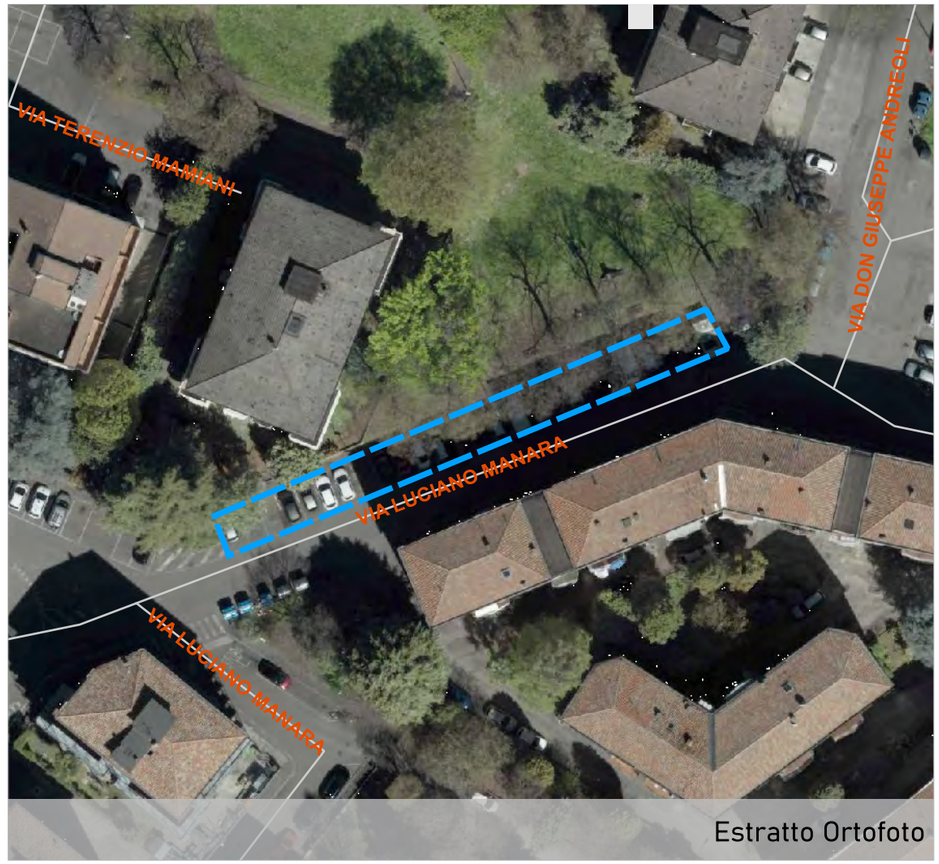

Estratto Ortofoto


Estratto Patrimonio

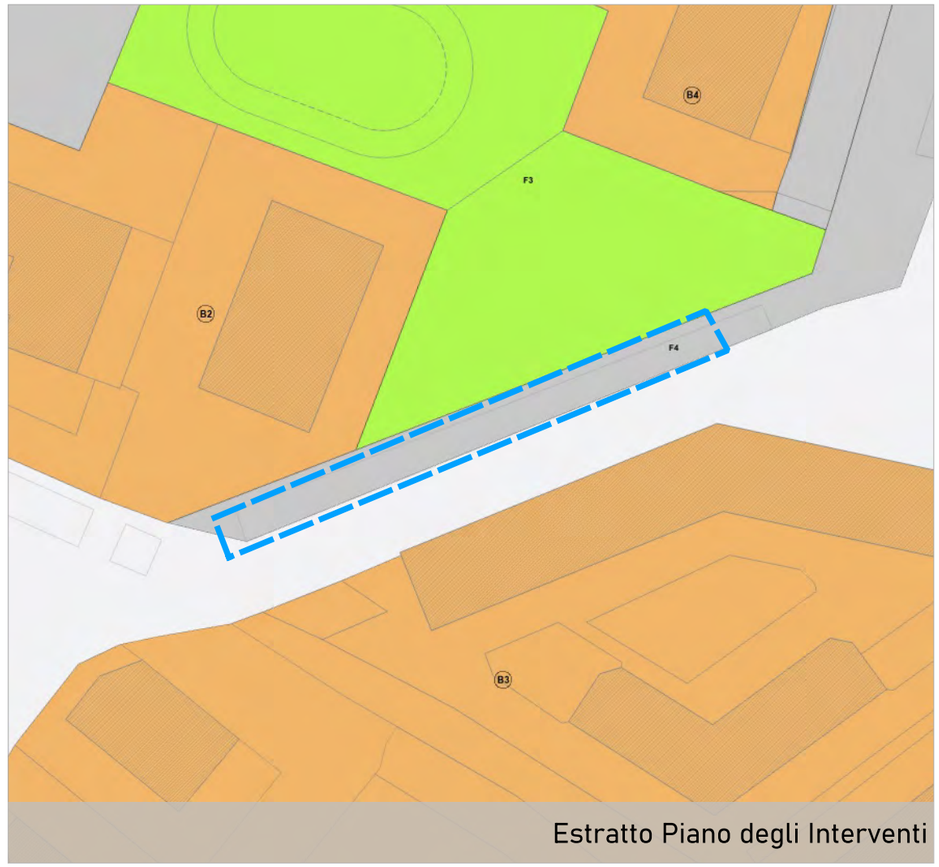

Estratto Piano degli Interventi

COMUNE DI PADOVA
Settore Urbanistica e Servizi Catastali

Masterplan di ripristino del suolo e della natura urbana

Individuazione aree

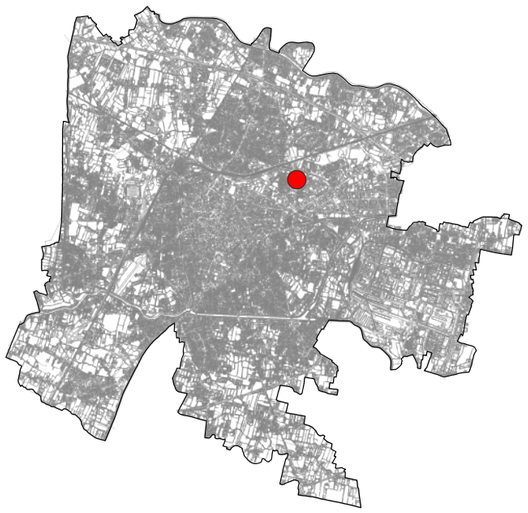

Scheda n. 11

Ubicazione area
via Luciano Manara

Dati Catastali
Foglio 054, Particella 207-390

Proprietà
Comune di Padova

Superficie
40 mq

Unità Urbana
6 Stanga

Consulta
3A

Uso
parcheggio

Finitura superficiale
conglomerato bituminoso

Note
isola spartitraffico

Possibili Interventi (vedi abaco)
1

Altro uso
nessun altro uso

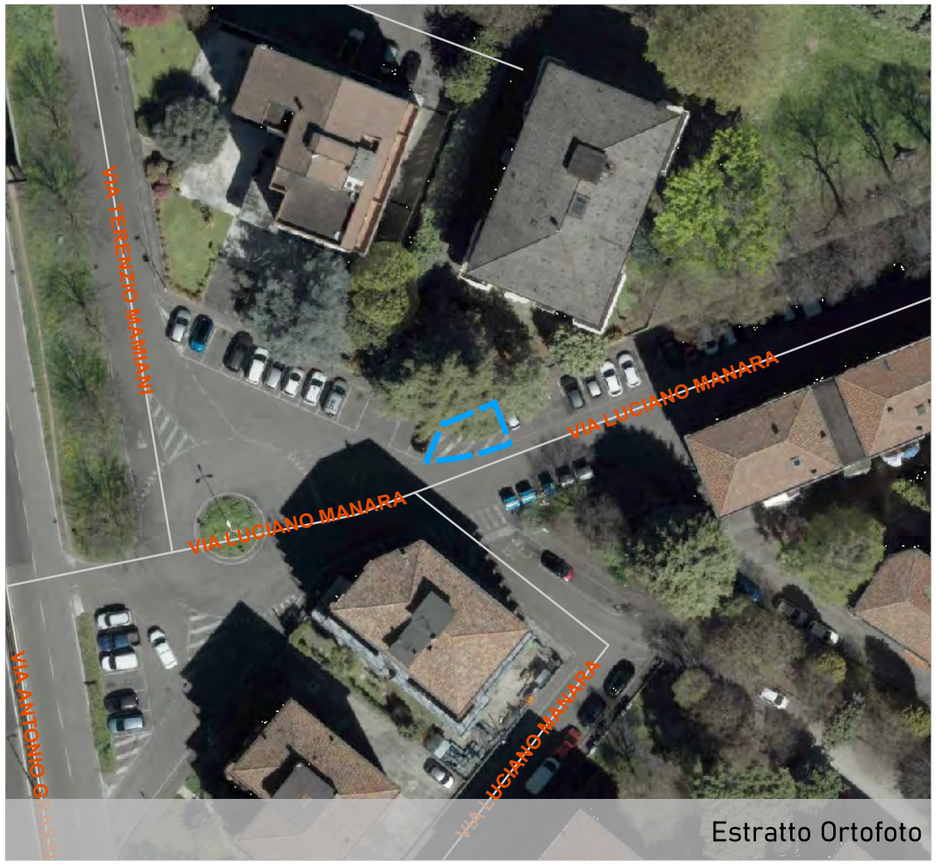

Estratto Ortofoto



Estratto Ortofoto


Estratto Patrimonio

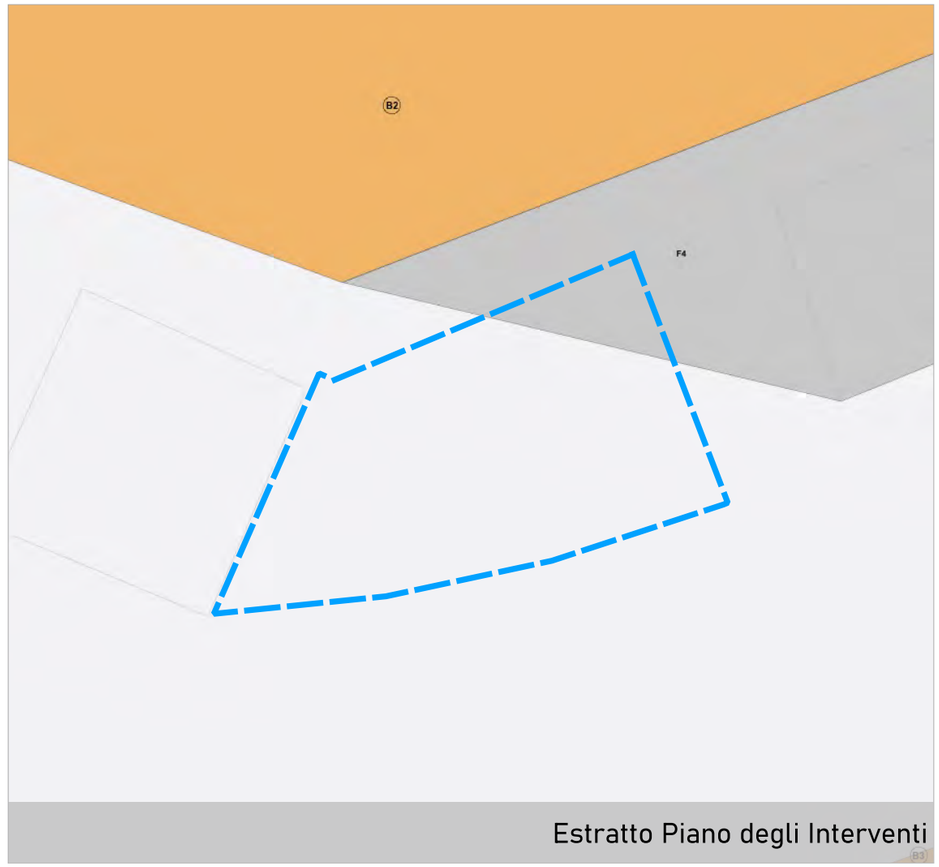

Estratto Piano degli Interventi

COMUNE DI PADOVA
Settore Urbanistica e Servizi Catastali

Masterplan di ripristino del suolo e della natura urbana

Individuazione aree

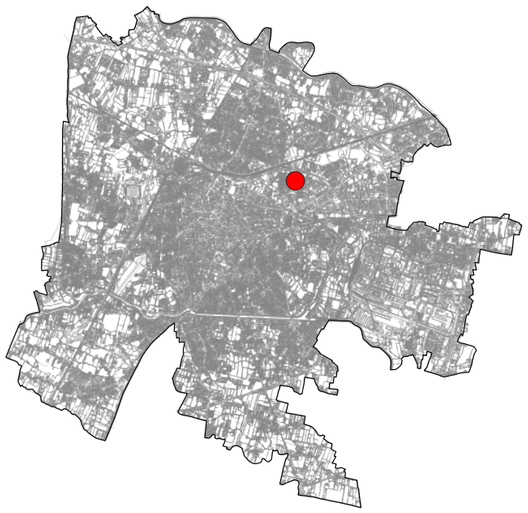

Scheda n. 12

Ubicazione area
via Luciano Manara

Dati Catastali
Foglio 069, Particella -

Proprietà
Comune di Padova

Superficie
177 mq

Unità Urbana
6 Stanga

Consulta
3A

Uso
parcheggio

Finitura superficiale
conglomerato bituminoso

Note
area parcheggio

Possibili Interventi (vedi abaco)
2,3,4

Altro uso
nessun altro uso

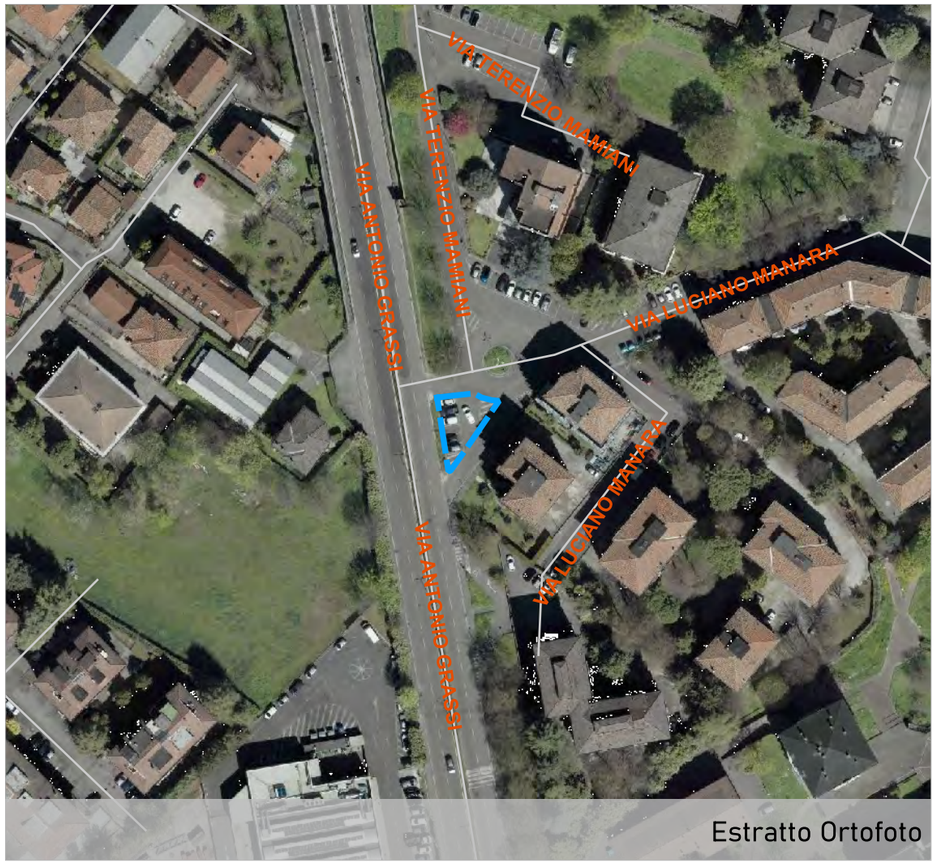

Estratto Ortofoto

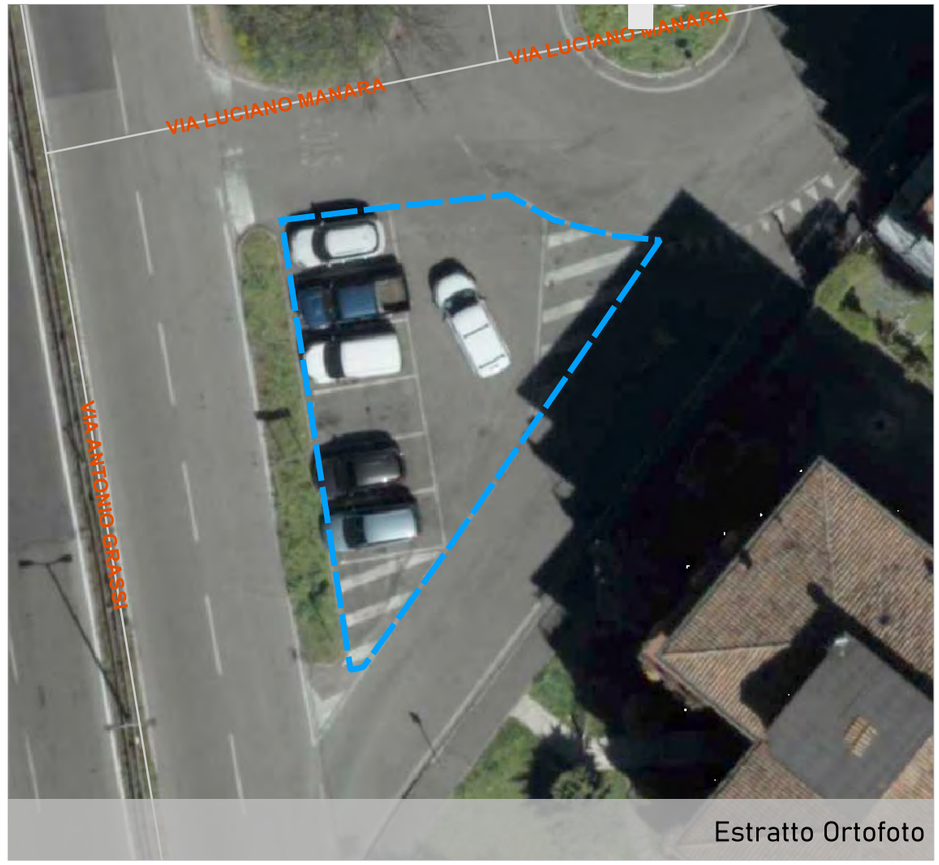

Estratto Ortofoto


Estratto Patrimonio


Estratto Piano degli Interventi

COMUNE DI PADOVA
Settore Urbanistica e Servizi Catastali

Masterplan di ripristino del suolo e della natura urbana

Individuazione aree

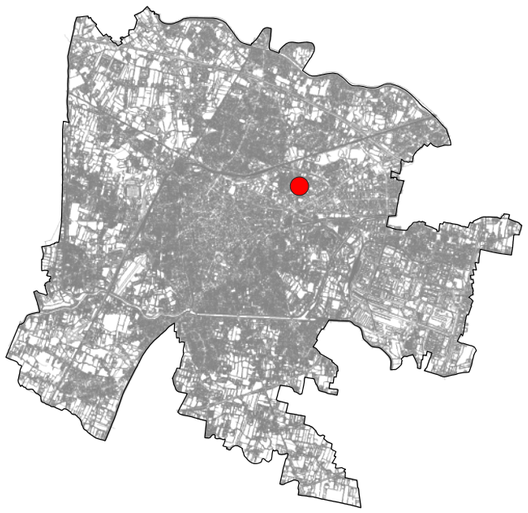

Scheda n. 13

Ubicazione area
via Pietro Maroncelli

Dati Catastali
Foglio 073, Particella 236

Proprietà
Comune di Padova

Superficie
360 mq

Unità Urbana
6 Stanga

Consulta
3A

Uso
parcheggio

Finitura superficiale
conglomerato bituminoso

Note
area parcheggio

Possibili Interventi (vedi abaco)
3,4

Altro uso
nessun altro uso

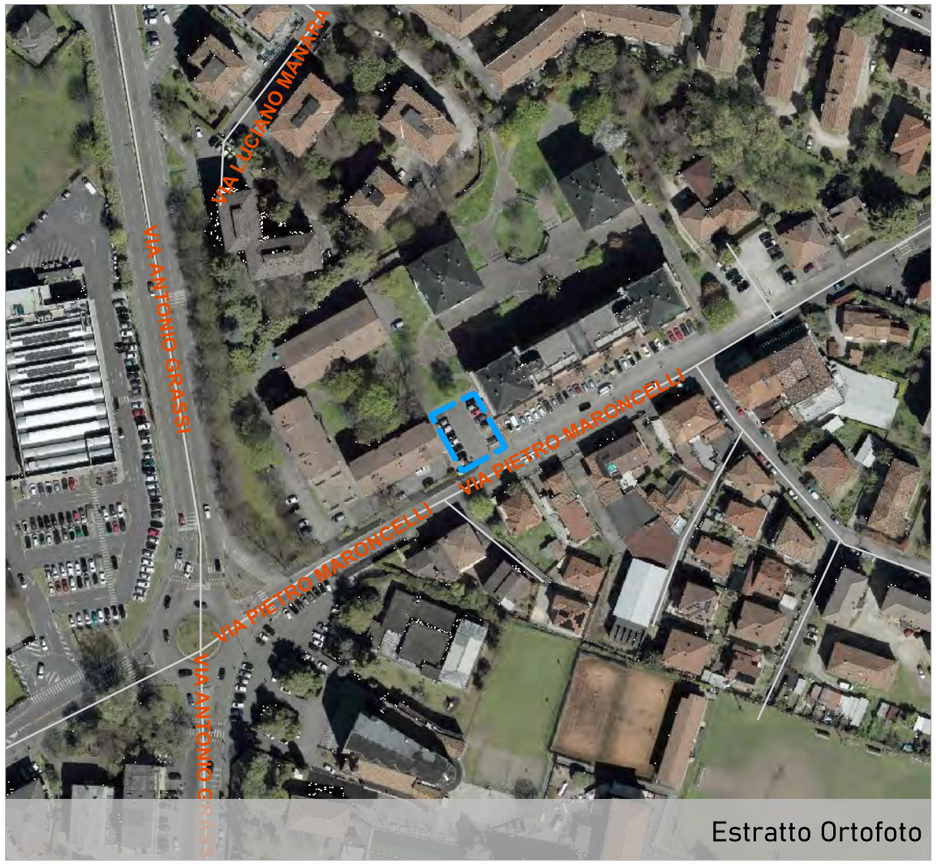

Estratto Ortofoto



Estratto Ortofoto


Estratto Patrimonio

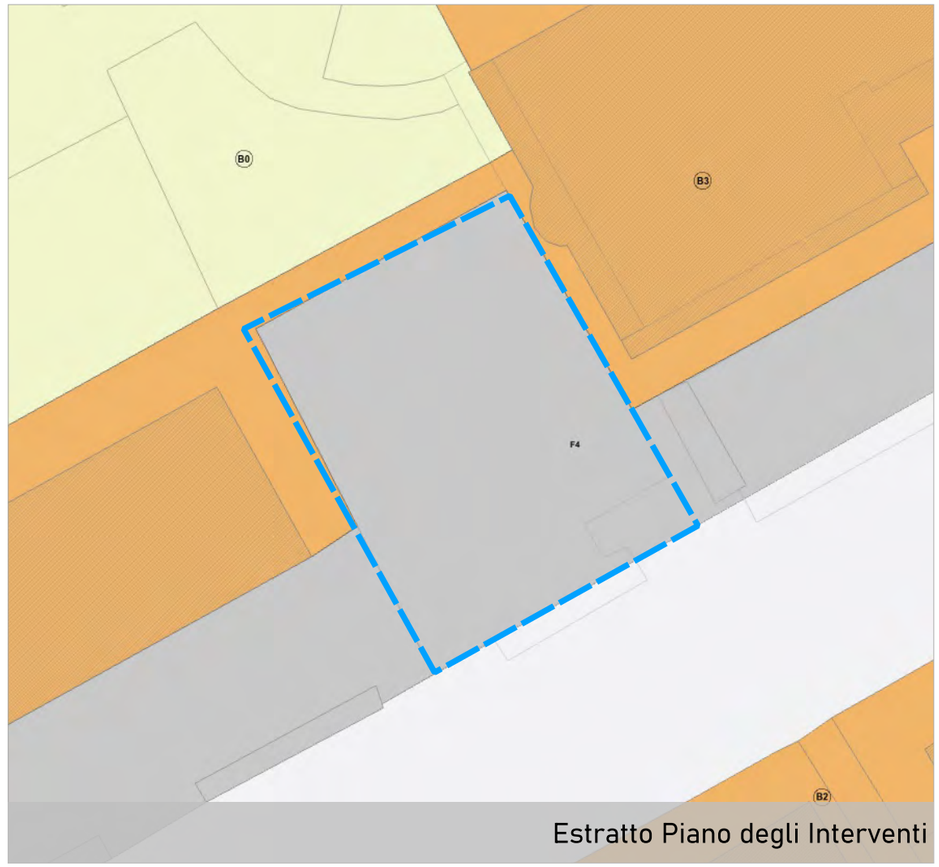

Estratto Piano degli Interventi

COMUNE DI PADOVA
Settore Urbanistica e Servizi Catastali

Masterplan di ripristino del suolo e della natura urbana

Individuazione aree

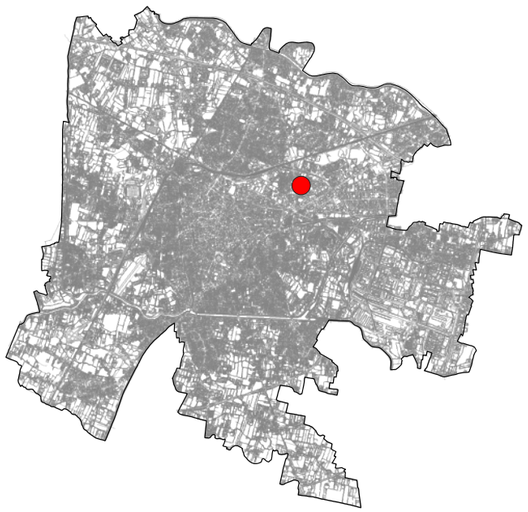

Scheda n. 14

Ubicazione area
via Pietro Maroncelli

Dati Catastali
Foglio 073, Particella 236

Proprietà
Comune di Padova

Superficie
580 mq

Unità Urbana
6 Stanga

Consulta
3A

Uso
parcheggio

Finitura superficiale
conglomerato bituminoso

Note
spostamento parcheggio verso strada e realizzazione aiuola in continuità al percorso pedonale

Possibili Interventi (vedi abaco)
2,3,4

Altro uso
nessun altro uso



Estratto Ortofoto



Estratto Ortofoto

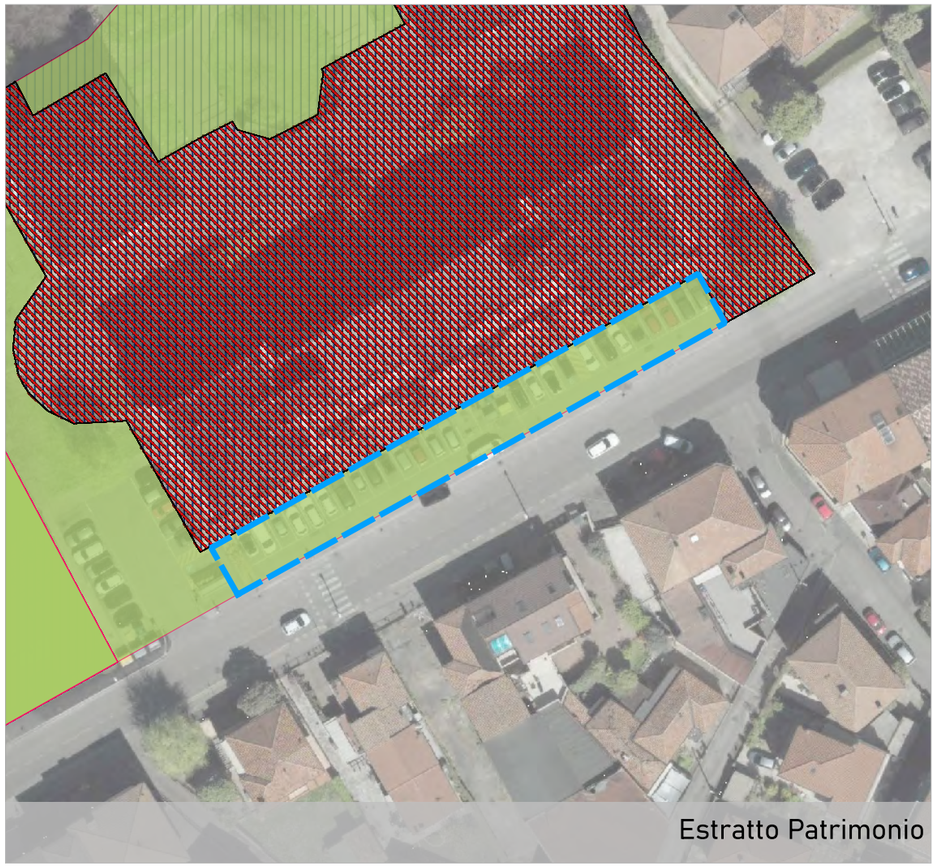

Estratto Patrimonio

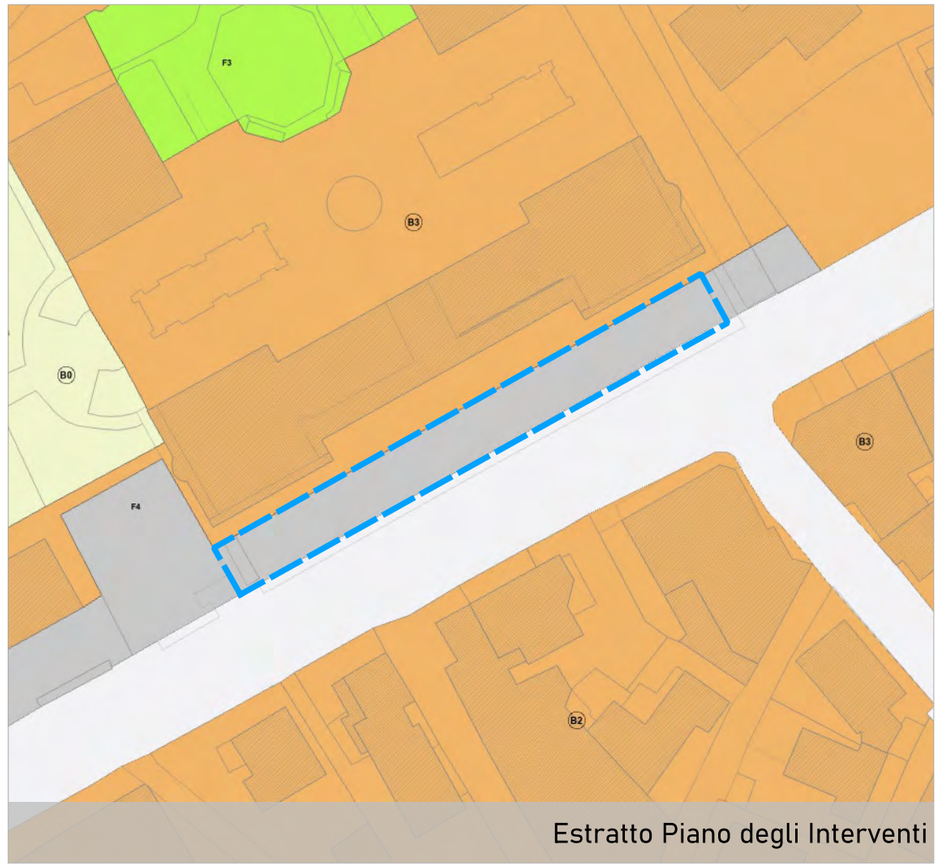

Estratto Piano degli Interventi

COMUNE DI PADOVA
Settore Urbanistica e Servizi Catastali

Masterplan di ripristino del suolo e della natura urbana

Individuazione aree

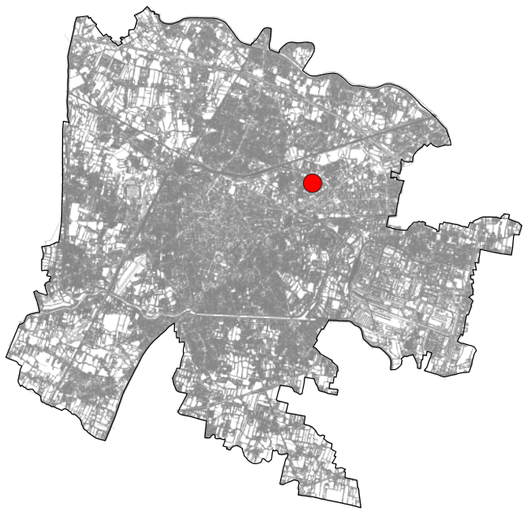

Scheda n. **15**

Ubicazione area
via dei Martiri Giuliani e Dalmati

Dati Catastali
Foglio 074, Particella 37

Proprietà
Comune di Padova

Superficie
366 mq

Unità Urbana
6 Stanga

Consulta
3A

Uso
parcheggio

Finitura superficiale
conglomerato bituminoso

Note
parcheggio a pettine

Possibili Interventi (vedi abaco)
2,3,4

Altro uso
nessun altro uso



Estratto Ortofoto



Estratto Ortofoto

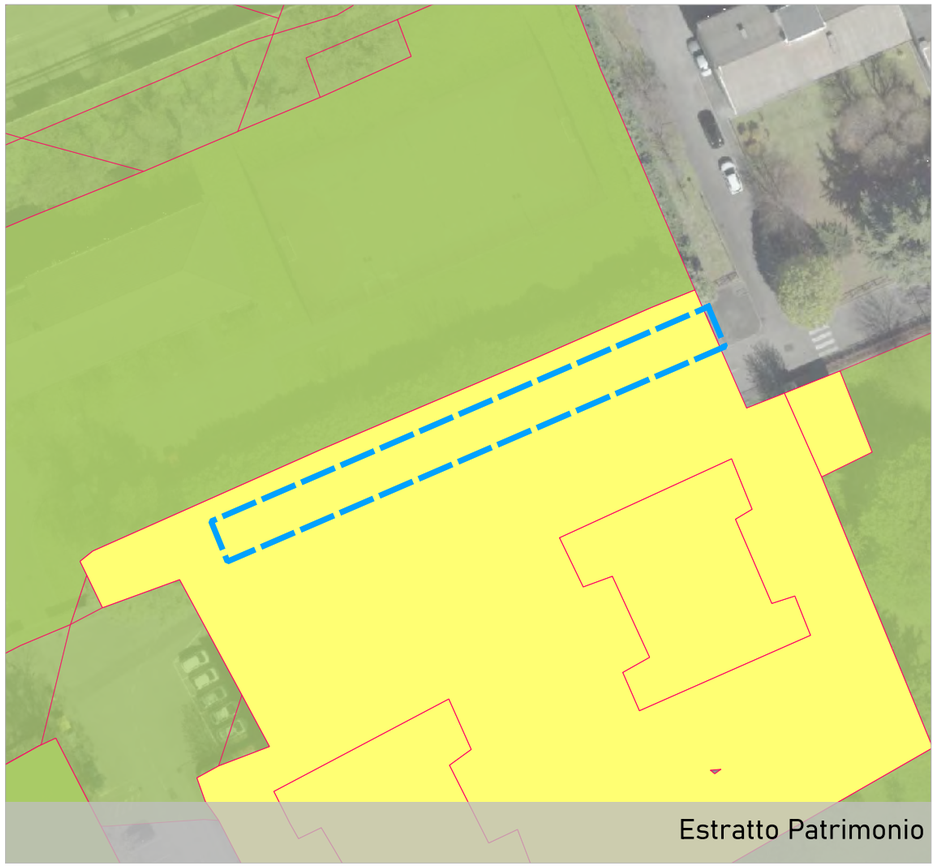
Estratto Patrimonio

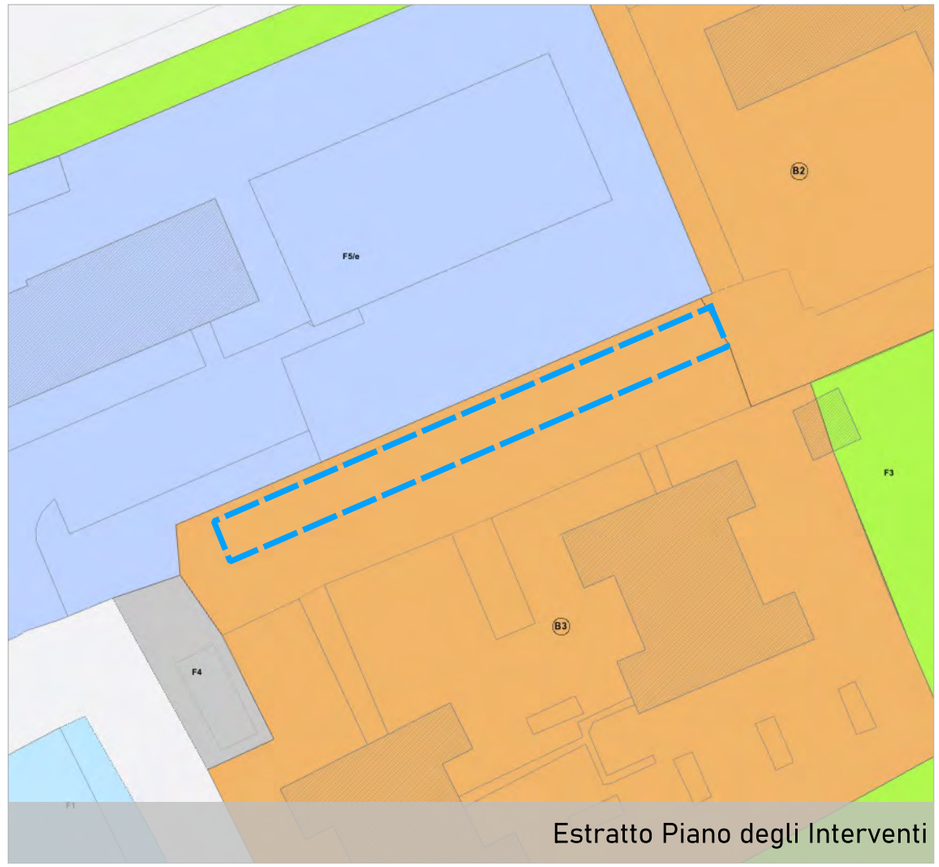

Estratto Piano degli Interventi

COMUNE DI PADOVA
Settore Urbanistica e Servizi Catastali

Masterplan di ripristino del suolo e della natura urbana

Individuazione aree

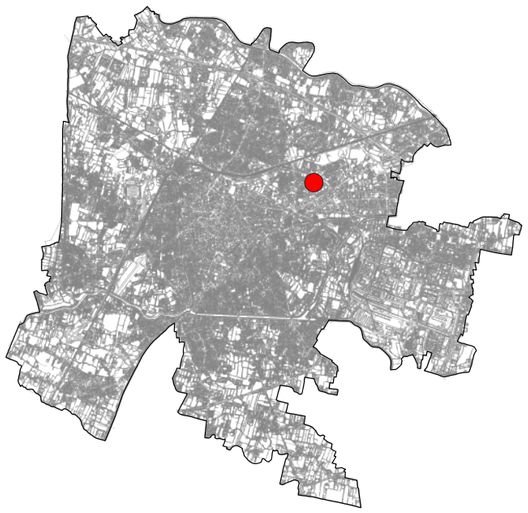

Scheda n. **16**

Ubicazione area
via dei Martiri Giuliani e Dalmati

Dati Catastali
Foglio 074, Particella 269

Proprietà
Comune di Padova

Superficie
27 mq

Unità Urbana
6 Stanga

Consulta
3A

Uso
area pedonale

Finitura superficiale
conglomerato bituminoso

Note
allargamento marciapiede

Possibili Interventi (vedi abaco)
1,4

Altro uso
nessun altro uso



Estratto Ortofoto



Estratto Ortofoto


Estratto Patrimonio



Estratto Piano degli Interventi

COMUNE DI PADOVA
Settore Urbanistica e Servizi Catastali

Masterplan di ripristino del suolo e della natura urbana

Individuazione aree

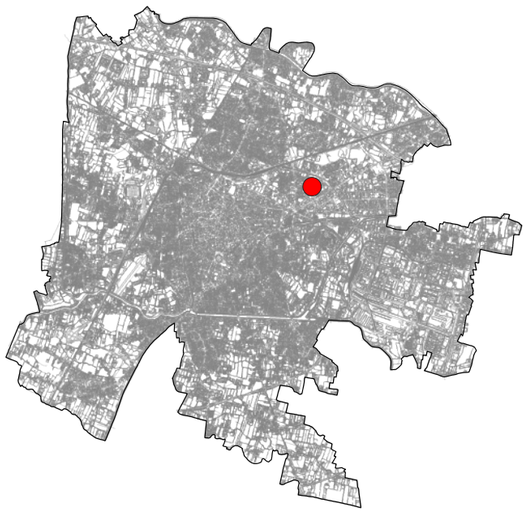

Scheda n. **17**



Estratto Ortofoto



Estratto Ortofoto

Ubicazione area
via dei Martiri Giuliani e Dalmati

Dati Catastali
Foglio 074, Particella 279-302

Proprietà
Comune di Padova

Superficie
502 mq

Unità Urbana
6 Stanga

Consulta
3A

Uso
parcheggio

Finitura superficiale
conglomerato bituminoso

Note
parcheggio a pettine

Possibili Interventi (vedi abaco)
2,3,4

Altro uso
nessun altro uso

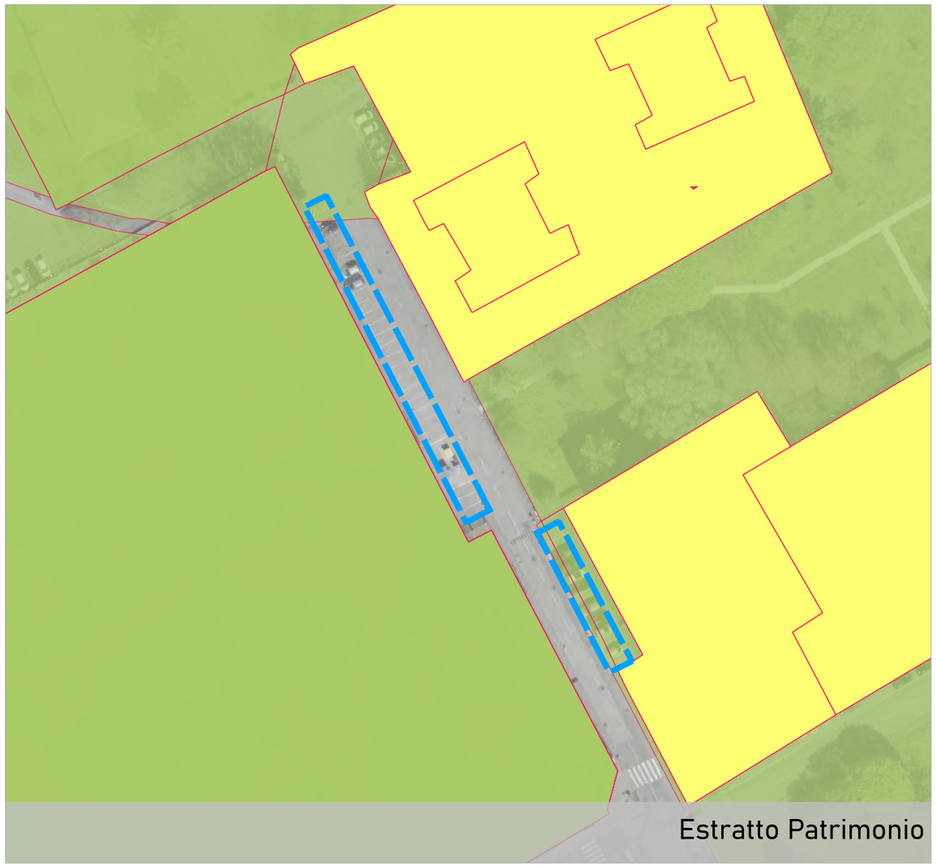
Estratto Patrimonio

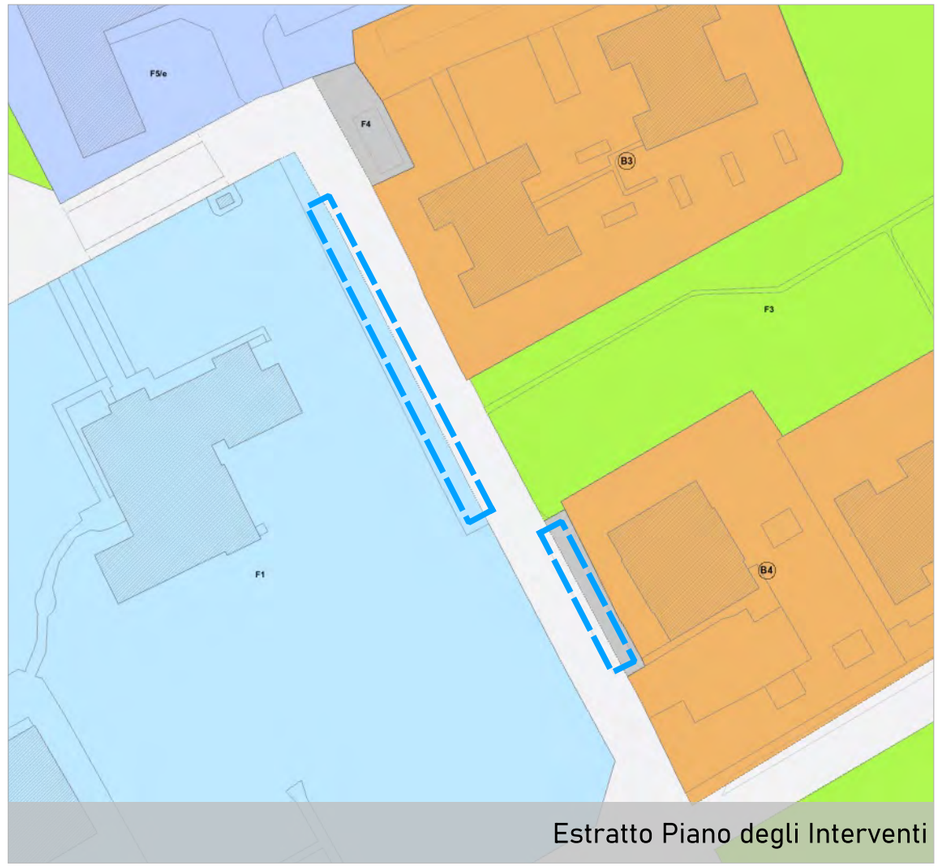

Estratto Piano degli Interventi

COMUNE DI PADOVA
Settore Urbanistica e Servizi Catastali

Masterplan di ripristino del suolo e della natura urbana

Individuazione aree

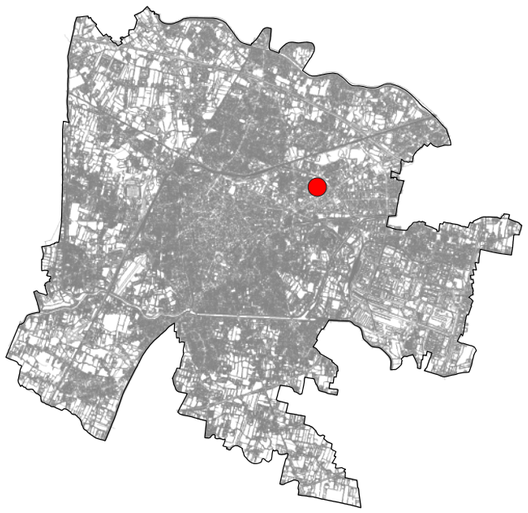

Scheda n. **18**

Ubicazione area
via Giovanni Nicotera

Dati Catastali
Foglio 074, Particella 542

Proprietà
Comune di Padova

Superficie
821 mq

Unità Urbana
6 Stanga

Consulta
3A

Uso
parcheggio

Finitura superficiale
conglomerato bituminoso

Note
area parcheggio

Possibili Interventi (vedi abaco)
2,3,4

Altro uso
nessun altro uso

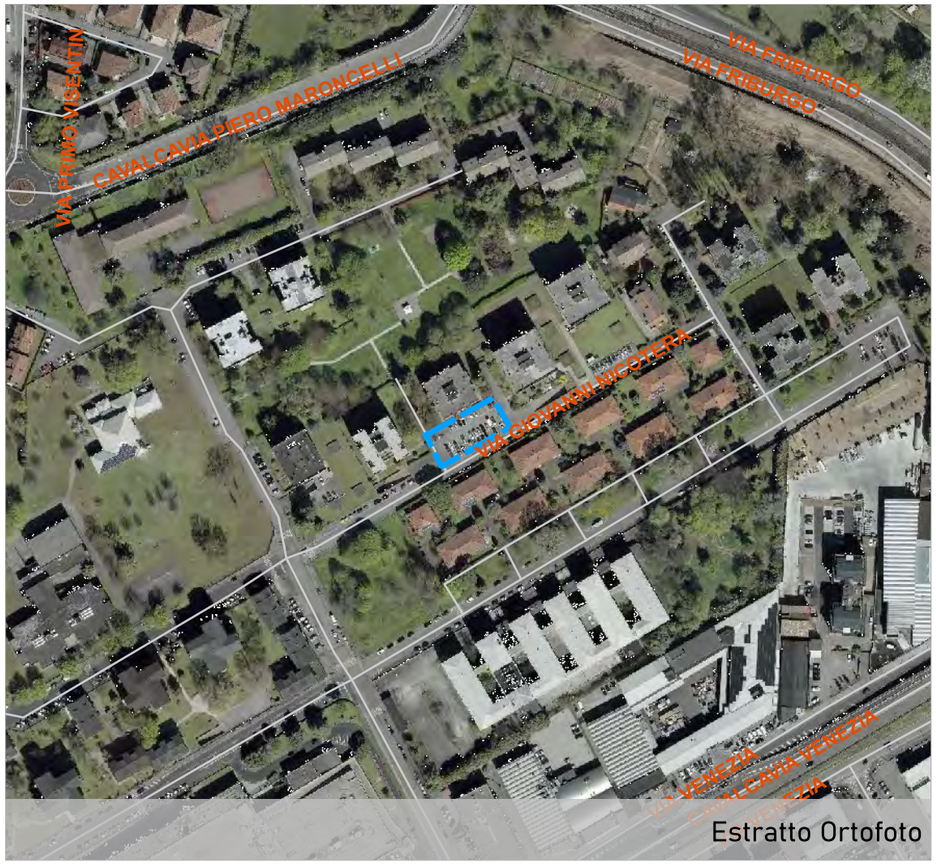

Estratto Ortofoto



Estratto Ortofoto


Estratto Patrimonio

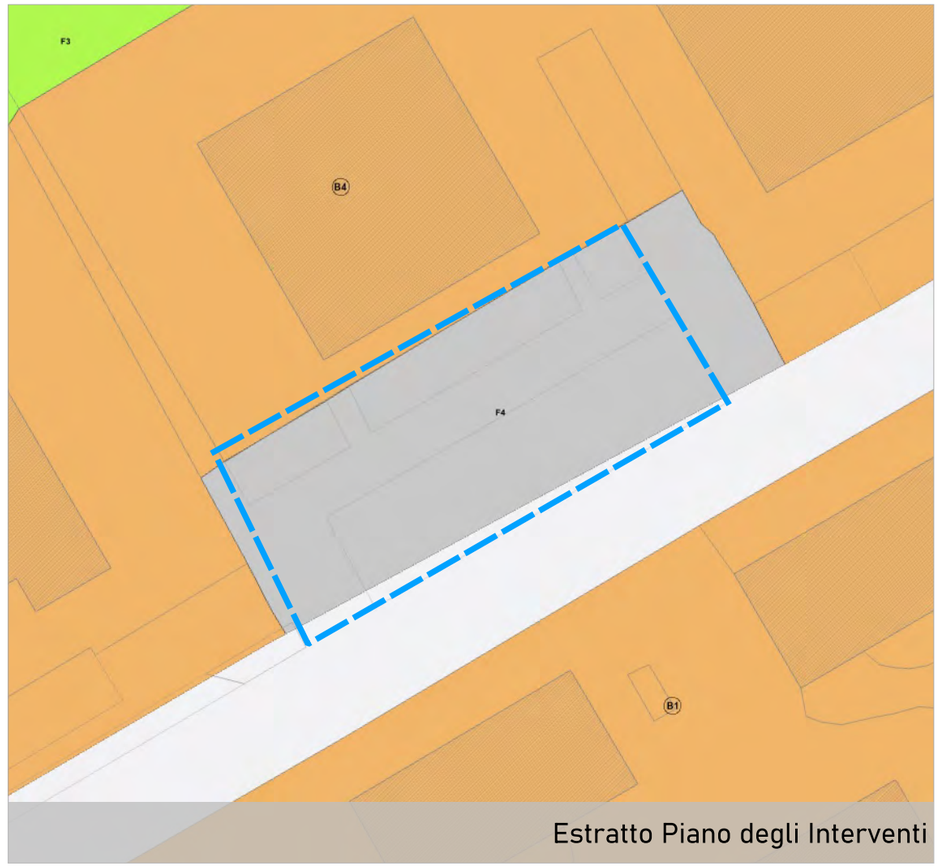

Estratto Piano degli Interventi

COMUNE DI PADOVA
Settore Urbanistica e Servizi Catastali

Masterplan di ripristino del suolo e della natura urbana

Individuazione aree

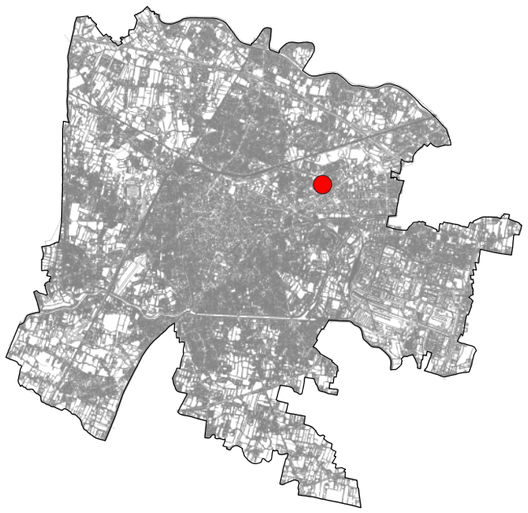

Scheda n. 19

Ubicazione area
via Colonnello Giuseppe Arimondi

Dati Catastali
Foglio 074, Particella 56

Proprietà
Comune di Padova

Superficie
246 mq

Unità Urbana
6 Stanga

Consulta
3A

Uso
parcheggio

Finitura superficiale
conglomerato bituminoso

Note
parcheggio in linea

Possibili Interventi (vedi abaco)
2,3,4

Altro uso
nessun altro uso

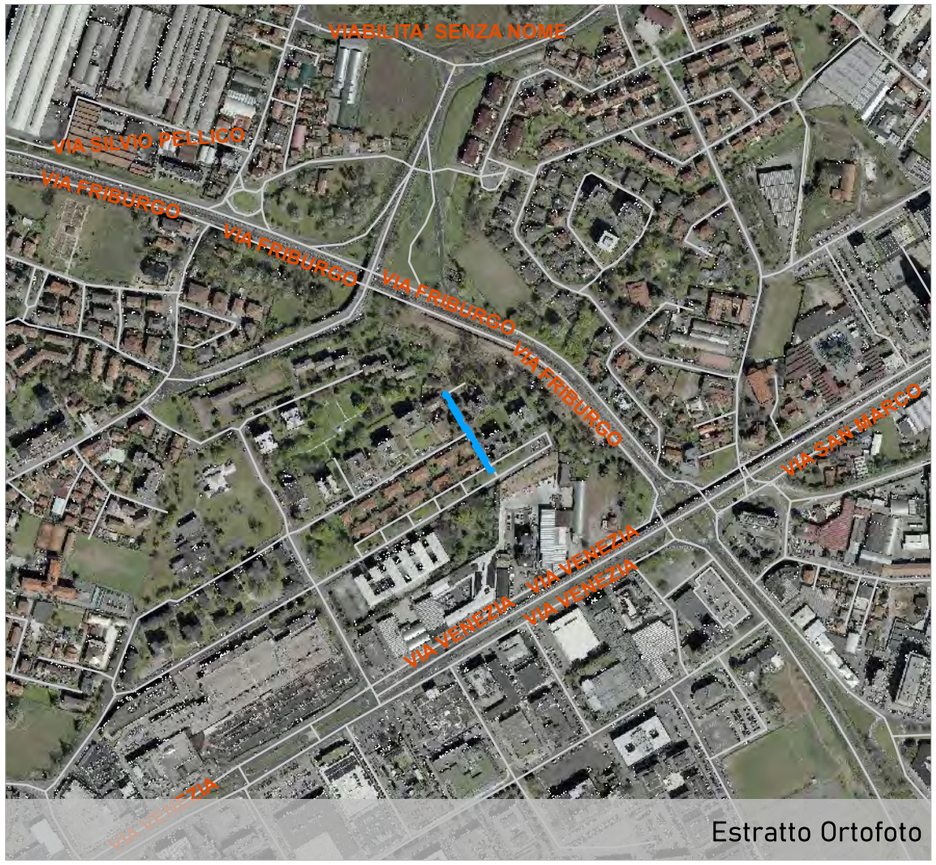

Estratto Ortofoto



Estratto Ortofoto

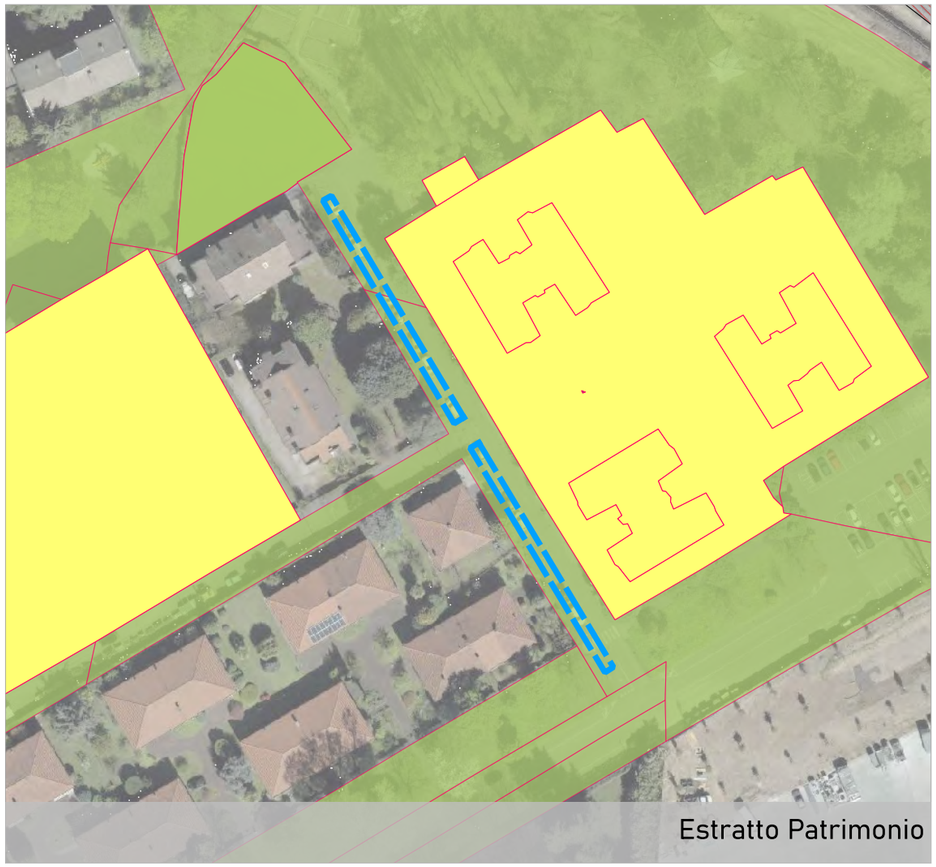
Estratto Patrimonio

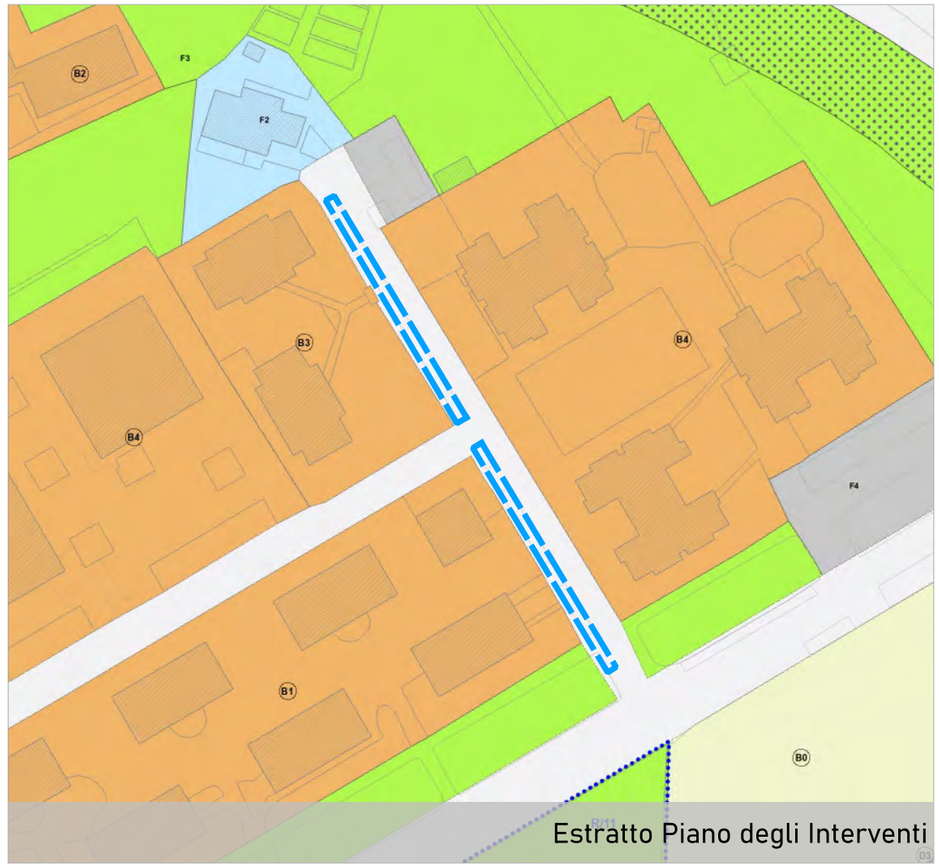

Estratto Piano degli Interventi

COMUNE DI PADOVA
Settore Urbanistica e Servizi Catastali

Masterplan di ripristino del suolo e della natura urbana

Individuazione aree

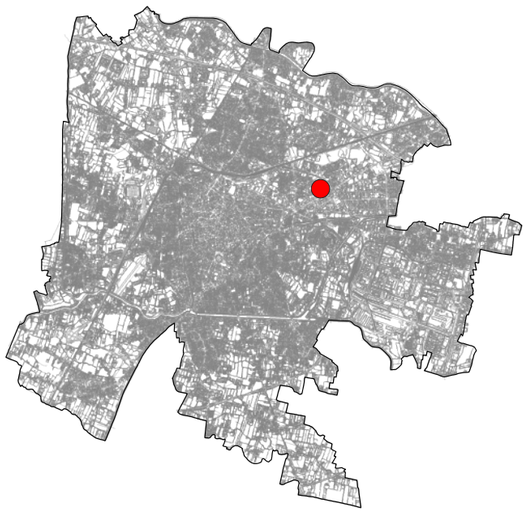

Scheda n. 20

Ubicazione area
via Colonnello Giuseppe Arimondi

Dati Catastali
Foglio 074, Particella 56-227-228-231-234

Proprietà
Comune di Padova

Superficie
530 mq

Unità Urbana
6 Stanga

Consulta
3A

Uso
parcheggio

Finitura superficiale
conglomerato bituminoso

Note
parcheggio in linea

Possibili Interventi (vedi abaco)
2,3,4

Altro uso
nessun altro uso

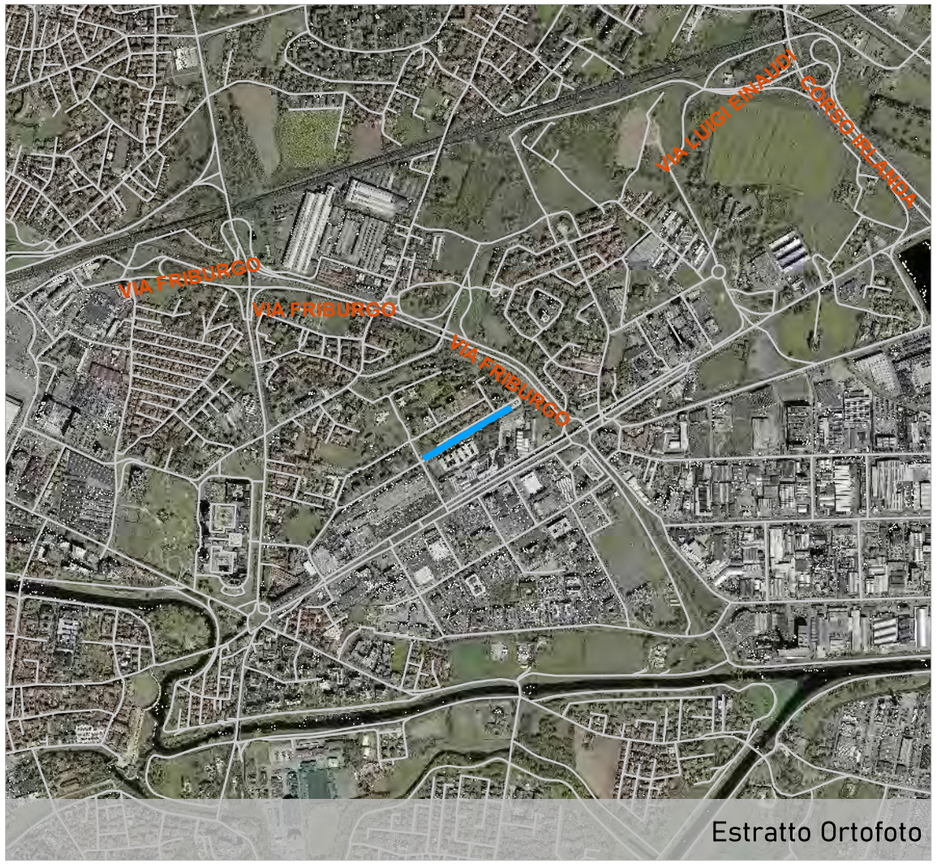

Estratto Ortofoto

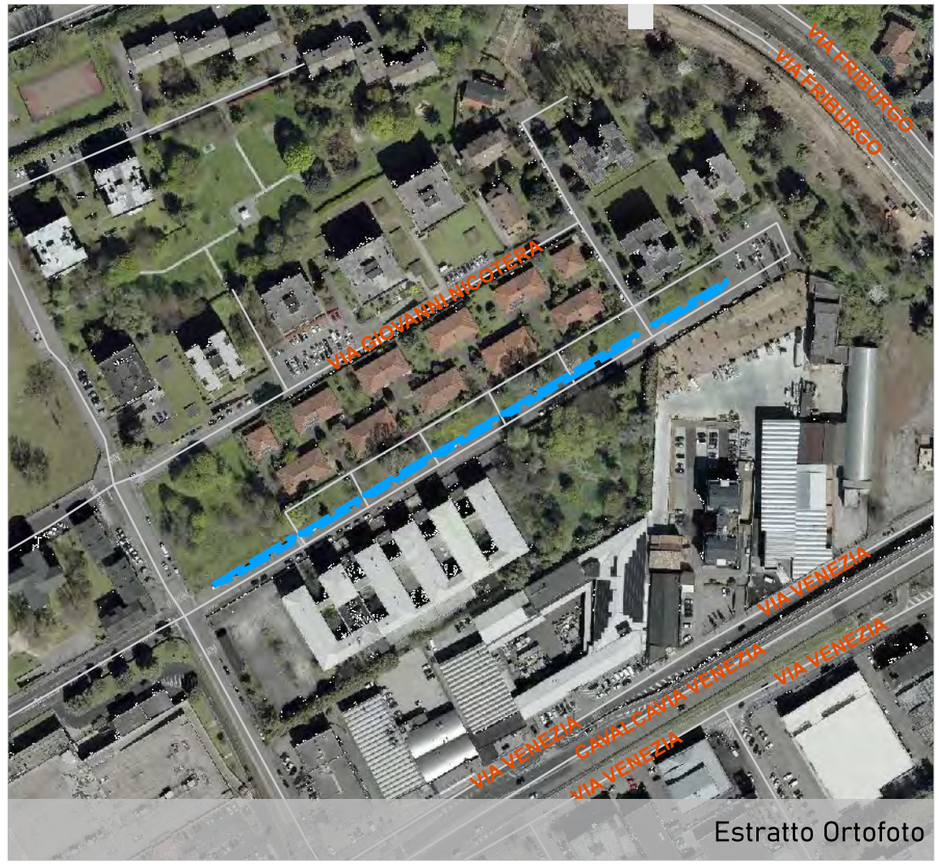

Estratto Ortofoto


Estratto Patrimonio

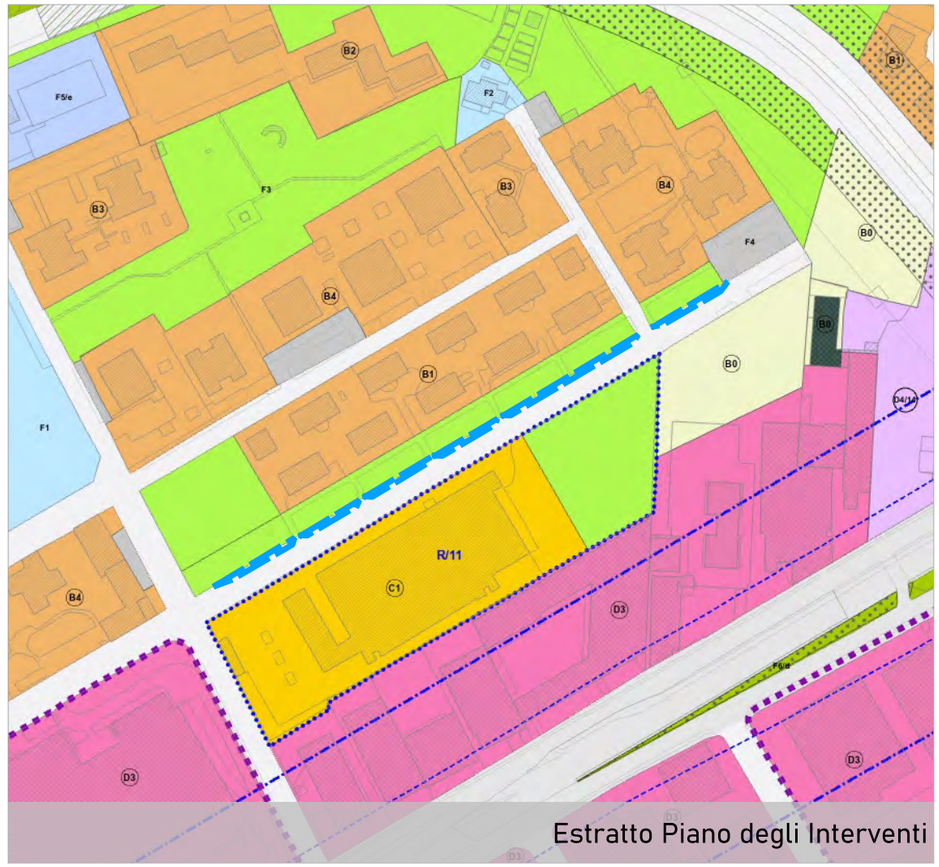

Estratto Piano degli Interventi

COMUNE DI PADOVA
Settore Urbanistica e Servizi Catastali

Masterplan di ripristino del suolo e della natura urbana

Individuazione aree

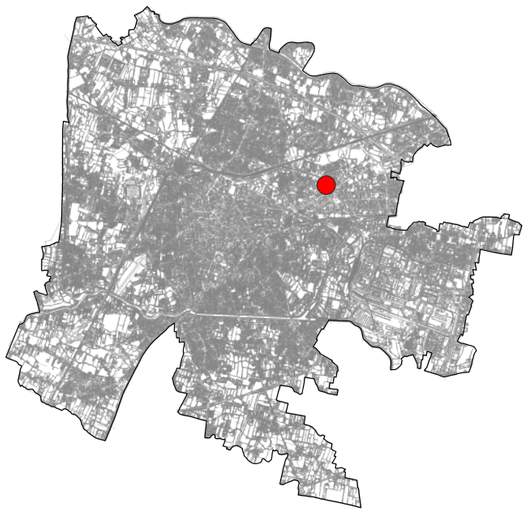

Scheda n. **21**

Ubicazione area
via Colonnello Giuseppe Arimondi

Dati Catastali
Foglio 074, Particella 56-702

Proprietà
Comune di Padova

Superficie
1216 mq

Unità Urbana
6 Stanga

Consulta
3A

Uso
parcheggio

Finitura superficiale
conglomerato bituminoso

Note
ridurre corsia di manovra a 6m e realizzare aiuola centrale alberata

Possibili Interventi (vedi abaco)
2,3,4

Altro uso
nessun altro uso

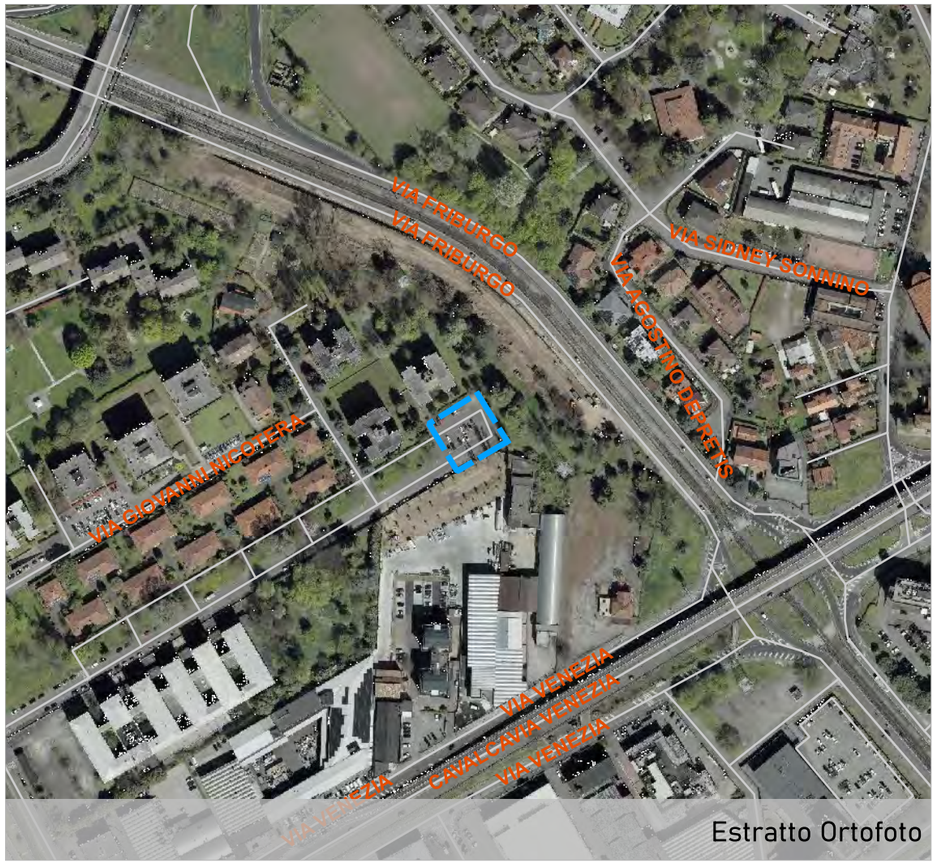

Estratto Ortofoto

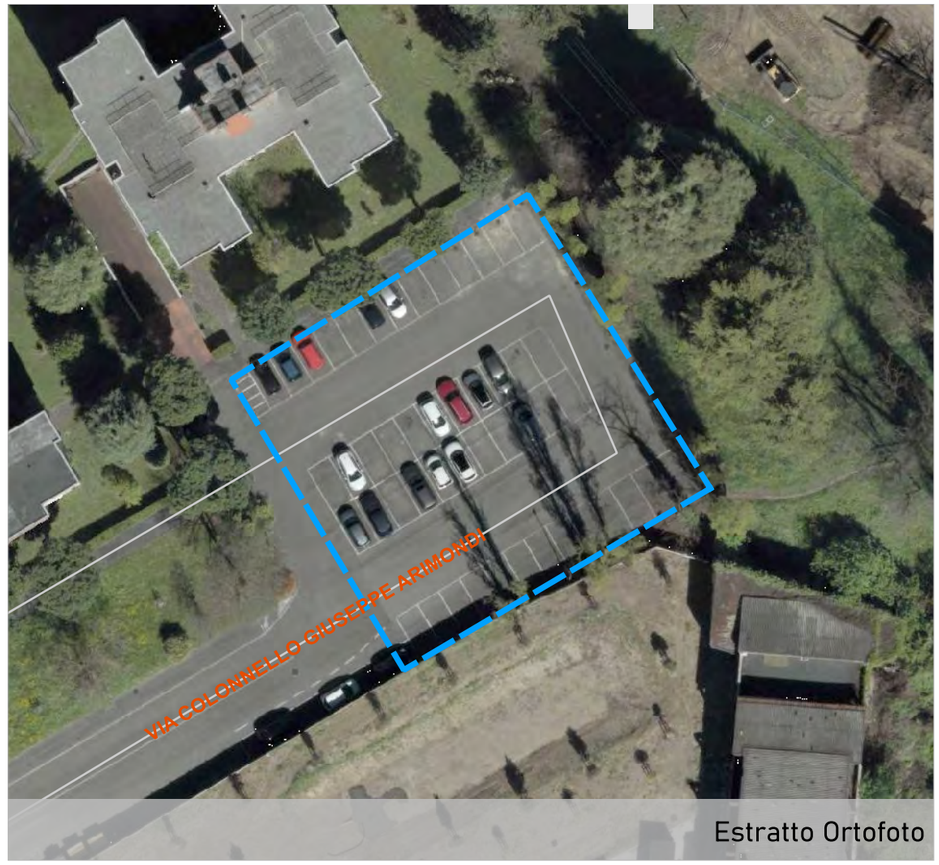

Estratto Ortofoto


Estratto Patrimonio



Estratto Piano degli Interventi

COMUNE DI PADOVA
Settore Urbanistica e Servizi Catastali

Masterplan di ripristino del suolo e della natura urbana

Individuazione aree

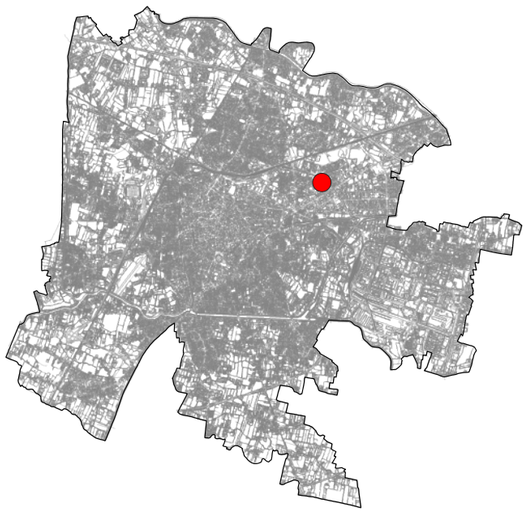

Scheda n. 22

Ubicazione area
via Colonnello Giuseppe Dabormida

Dati Catastali
Foglio 074, Particella 702

Proprietà
Comune di Padova

Superficie
237 mq

Unità Urbana
6 Stanga

Consulta
3A

Uso
parcheggio

Finitura superficiale
conglomerato bituminoso

Note
area parcheggio

Possibili Interventi (vedi abaco)
2,3,4

Altro uso
nessun altro uso



Estratto Ortofoto



Estratto Ortofoto


Estratto Patrimonio

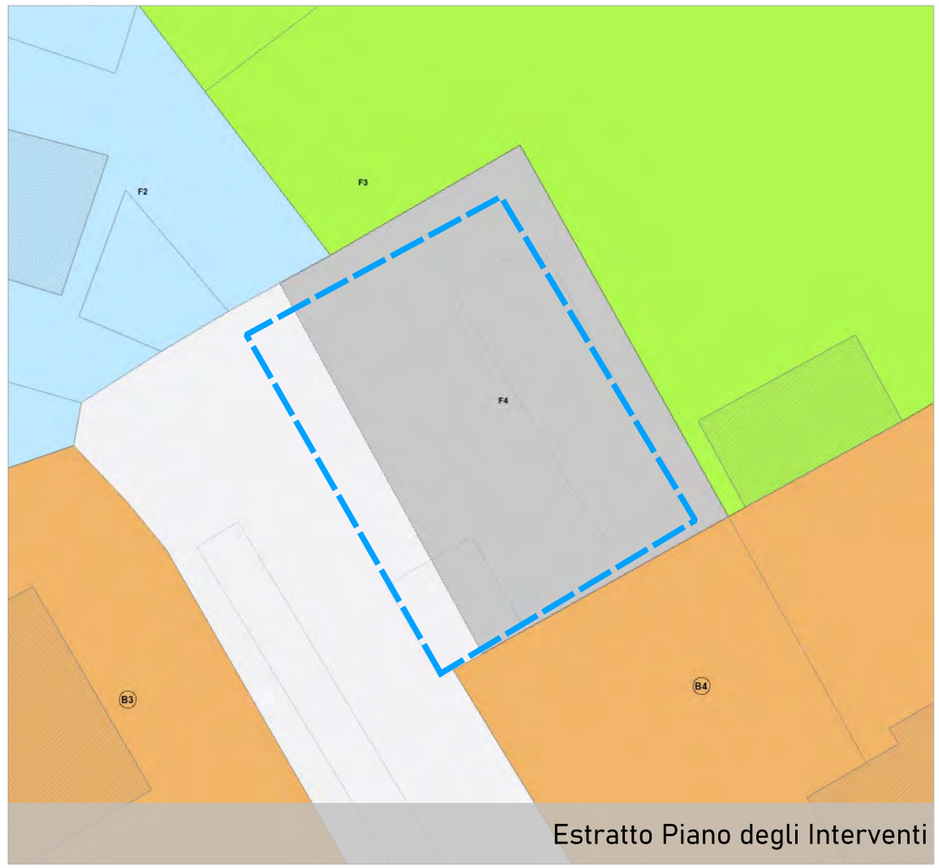

Estratto Piano degli Interventi

COMUNE DI PADOVA
Settore Urbanistica e Servizi Catastali

Masterplan di ripristino del suolo e della natura urbana

Individuazione aree



Scheda n. 23

Ubicazione area
via Domenico Turazza

Dati Catastali
Foglio 093, Particella 413-459

Proprietà
Comune di Padova

Superficie
340 mq

Unità Urbana
6 Stanga

Consulta
3A

Uso
parcheggio

Finitura superficiale
conglomerato bituminoso

Note
riprogettare parcheggio, marciapiede e allargamento aiuola

Possibili Interventi (vedi abaco)
2,3,4

Altro uso
nessun altro uso



Estratto Ortofoto

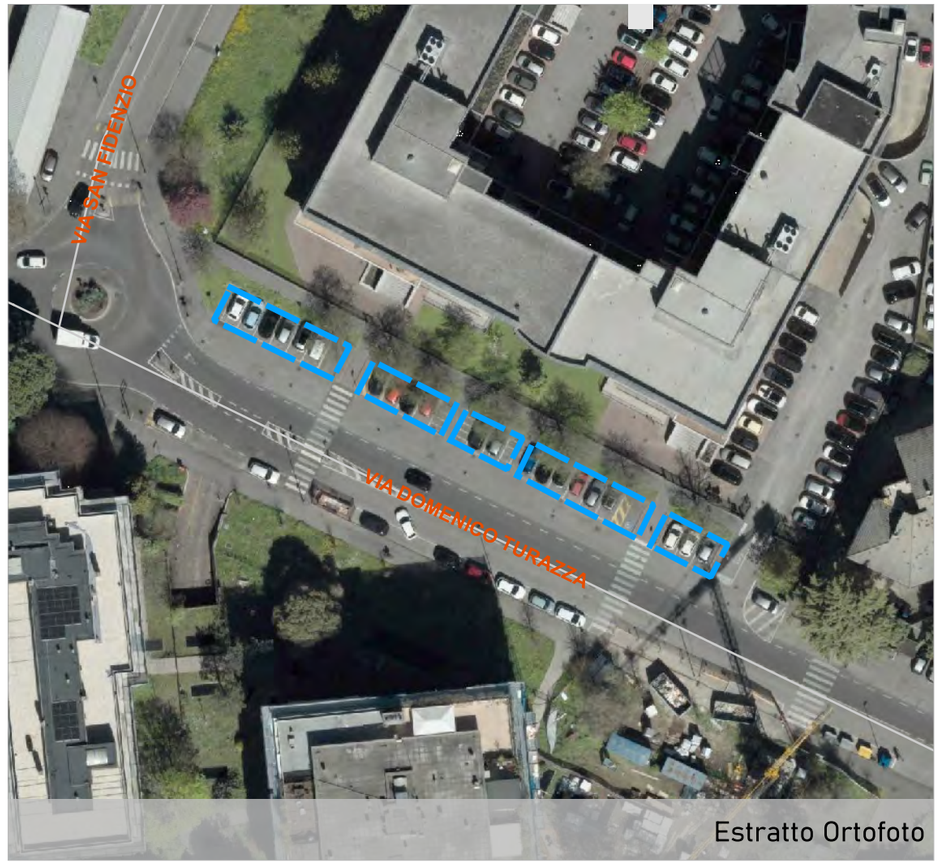

Estratto Ortofoto

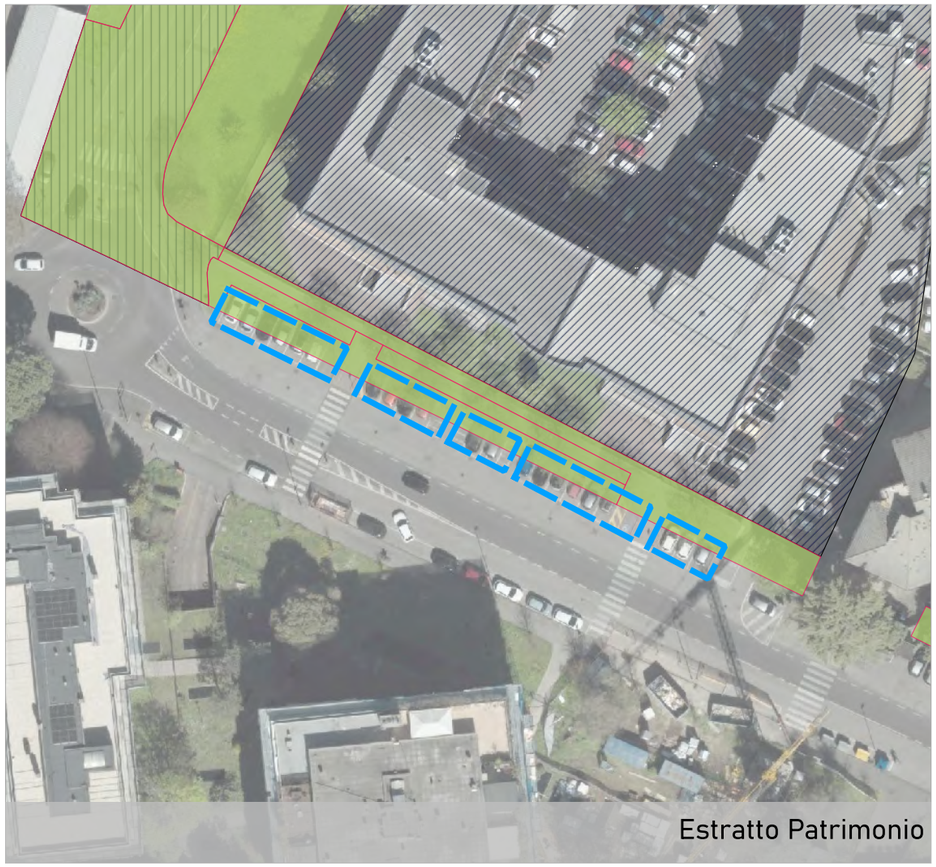
Estratto Patrimonio



Estratto Piano degli Interventi

COMUNE DI PADOVA
Settore Urbanistica e Servizi Catastali

Masterplan di ripristino del suolo e della natura urbana

Individuazione aree



Scheda n. **24**

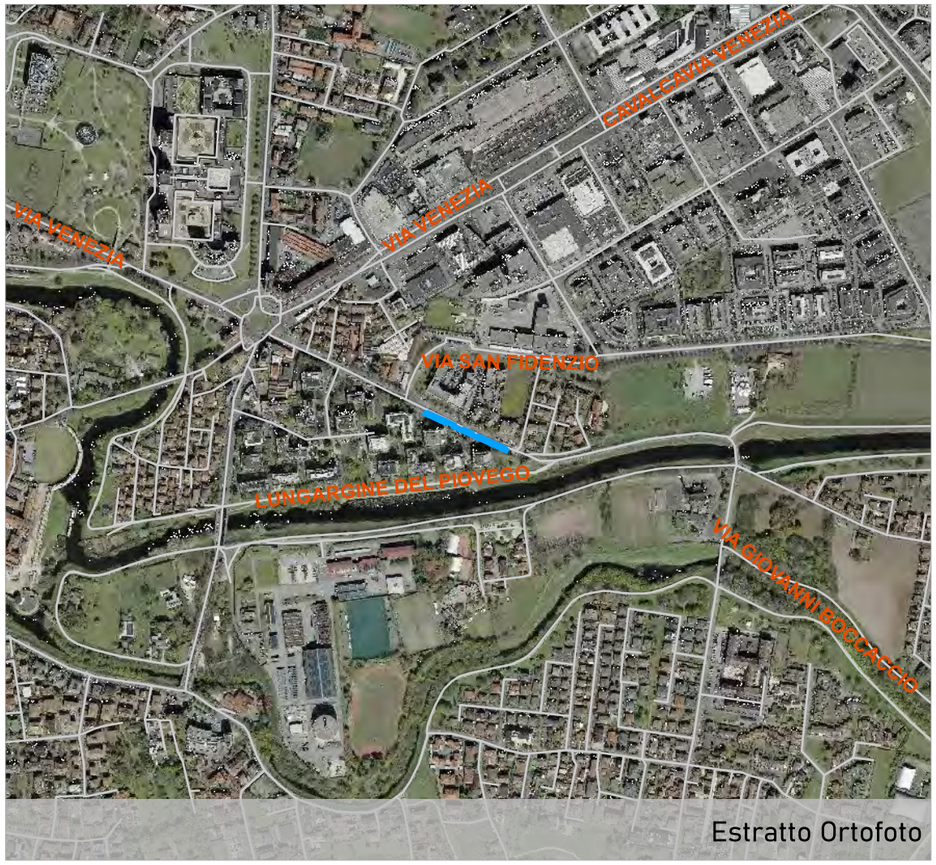

Estratto Ortofoto

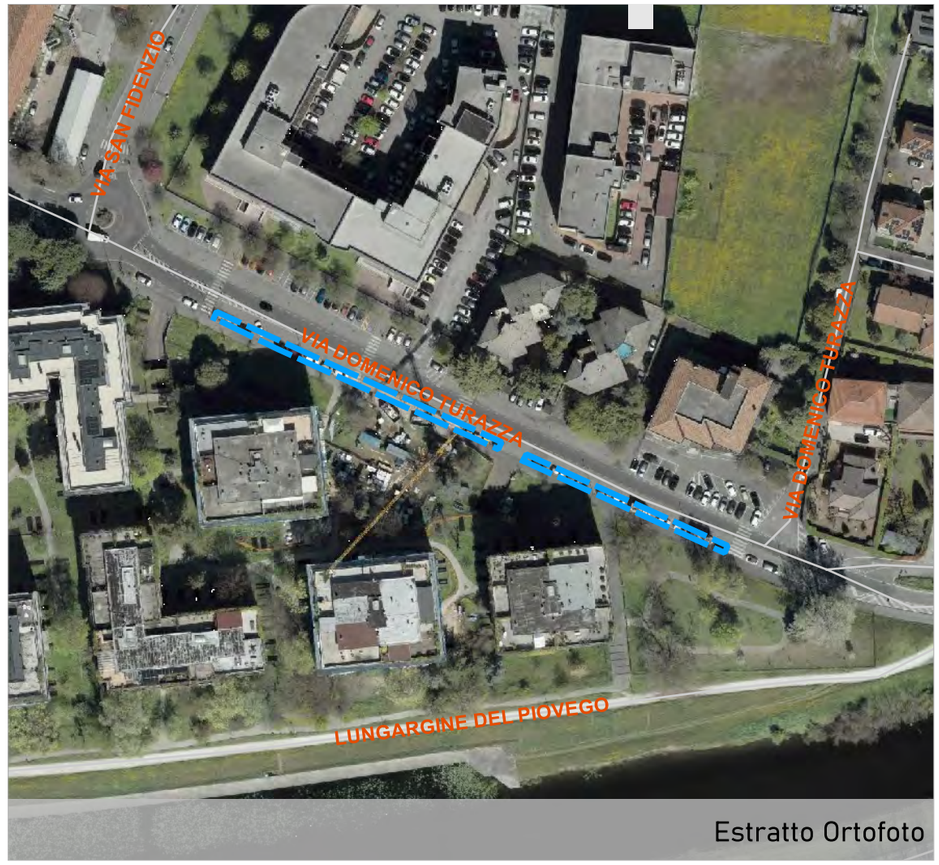

Estratto Ortofoto

Ubicazione area
via Domenico Turazza

Dati Catastali
Foglio 093, Particella -

Proprietà
Comune di Padova

Superficie
330 mq

Unità Urbana
6 Stanga

Consulta
3A

Uso
parcheggio

Finitura superficiale
conglomerato bituminoso

Note
parcheggio in linea

Possibili Interventi (vedi abaco)
2,3,4

Altro uso
nessun altro uso


Estratto Patrimonio



Estratto Piano degli Interventi

COMUNE DI PADOVA
Settore Urbanistica e Servizi Catastali

Masterplan di ripristino del suolo e della natura urbana

Individuazione aree

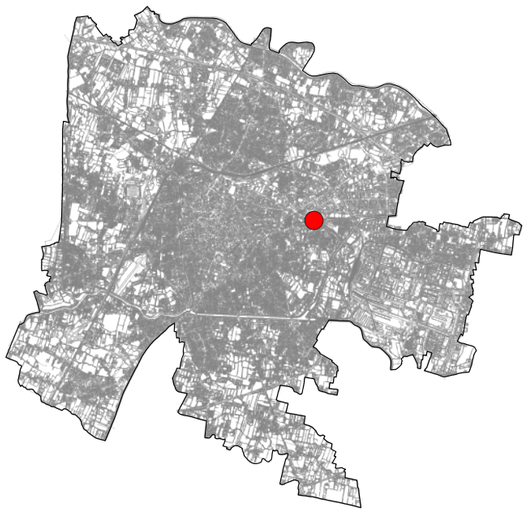

Scheda n. 25

Ubicazione area
via Domenico Turazza

Dati Catastali
Foglio , Particella -

Proprietà
Comune di Padova

Superficie
90 mq

Unità Urbana
6 Stanga

Consulta
3A

Uso
viabilita

Finitura superficiale
conglomerato bituminoso

Note
isola spartitraffico

Possibili Interventi (vedi abaco)
2,3,4

Altro uso
nessun altro uso



Estratto Ortofoto

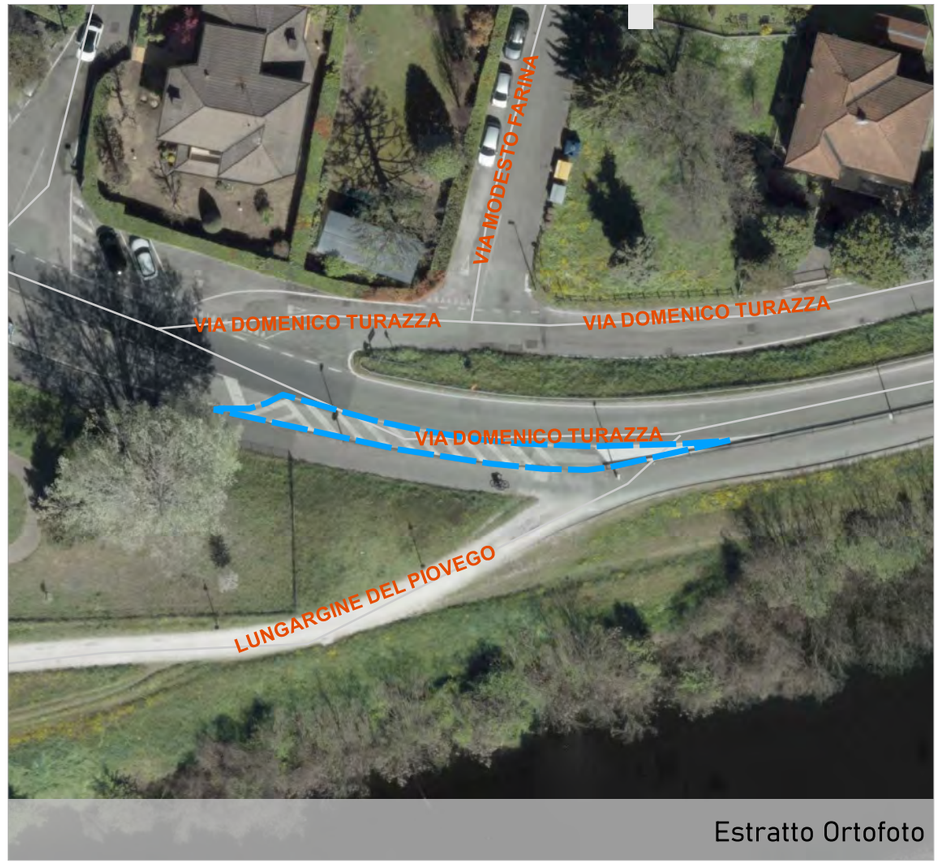

Estratto Ortofoto

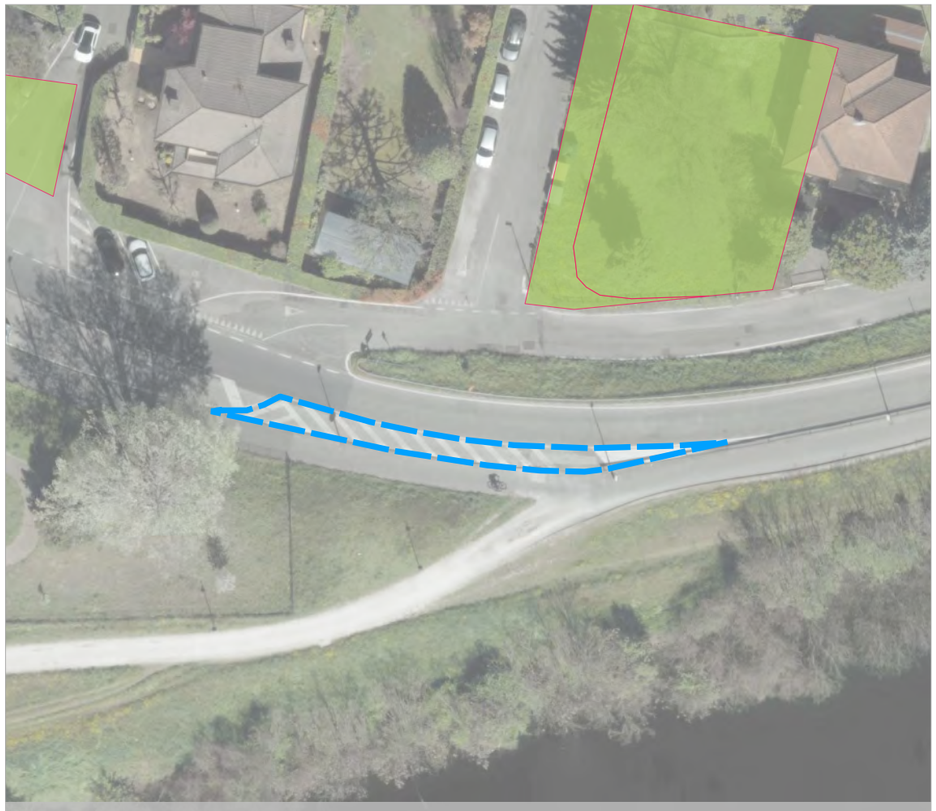
Estratto Patrimonio

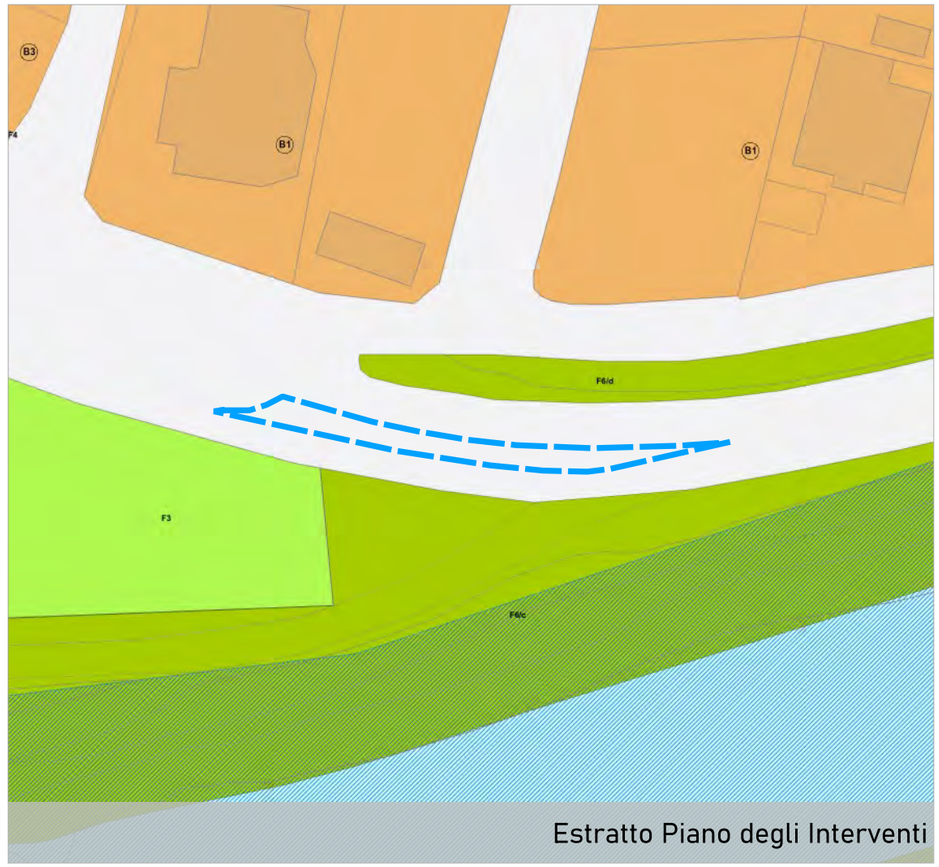

Estratto Piano degli Interventi

COMUNE DI PADOVA
Settore Urbanistica e Servizi Catastali

Masterplan di ripristino del suolo e della natura urbana

Individuazione aree



Scheda n. **26**

Ubicazione area
via Domenico Turazza

Dati Catastali
Foglio 094, Particella 144

Proprietà
Comune di Padova

Superficie
268 mq

Unità Urbana
6 Stanga

Consulta
3A

Uso
parcheggio

Finitura superficiale
conglomerato bituminoso

Note
parcheggio a pettine

Possibili Interventi (vedi abaco)
3,4

Altro uso
nessun altro uso

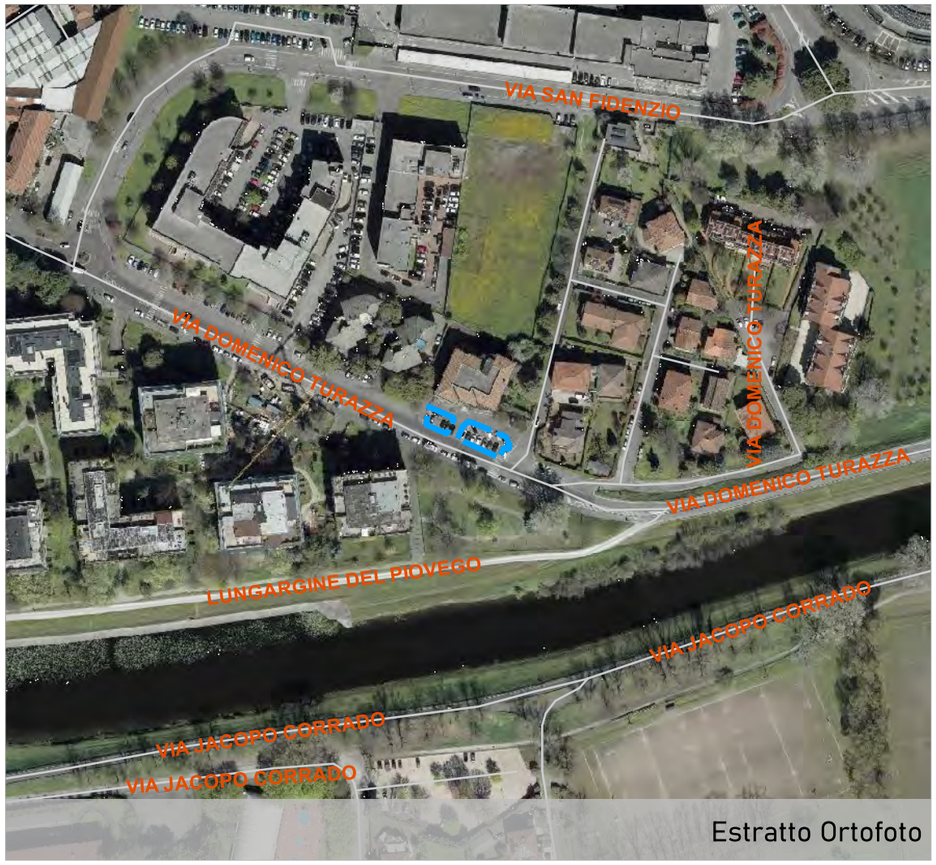

Estratto Ortofoto



Estratto Ortofoto


Estratto Patrimonio



Estratto Piano degli Interventi

COMUNE DI PADOVA
Settore Urbanistica e Servizi Catastali

Masterplan di ripristino del suolo e della natura urbana

Individuazione aree

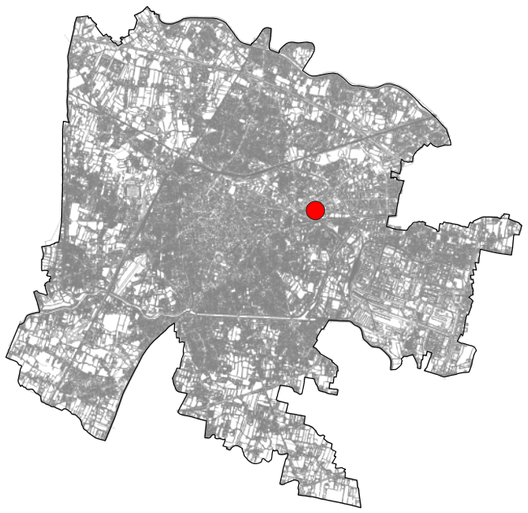

Scheda n. **27**

Ubicazione area
via Pietro Dona'

Dati Catastali
Foglio 094, Particella 318

Proprietà
Comune di Padova

Superficie
481 mq

Unità Urbana
6 Stanga

Consulta
3A

Uso
parcheggio

Finitura superficiale
conglomerato bituminoso

Note
riprogettare posti auto per ricavo aiuola

Possibili Interventi (vedi abaco)
2,3,4

Altro uso
nessun altro uso



Estratto Ortofoto

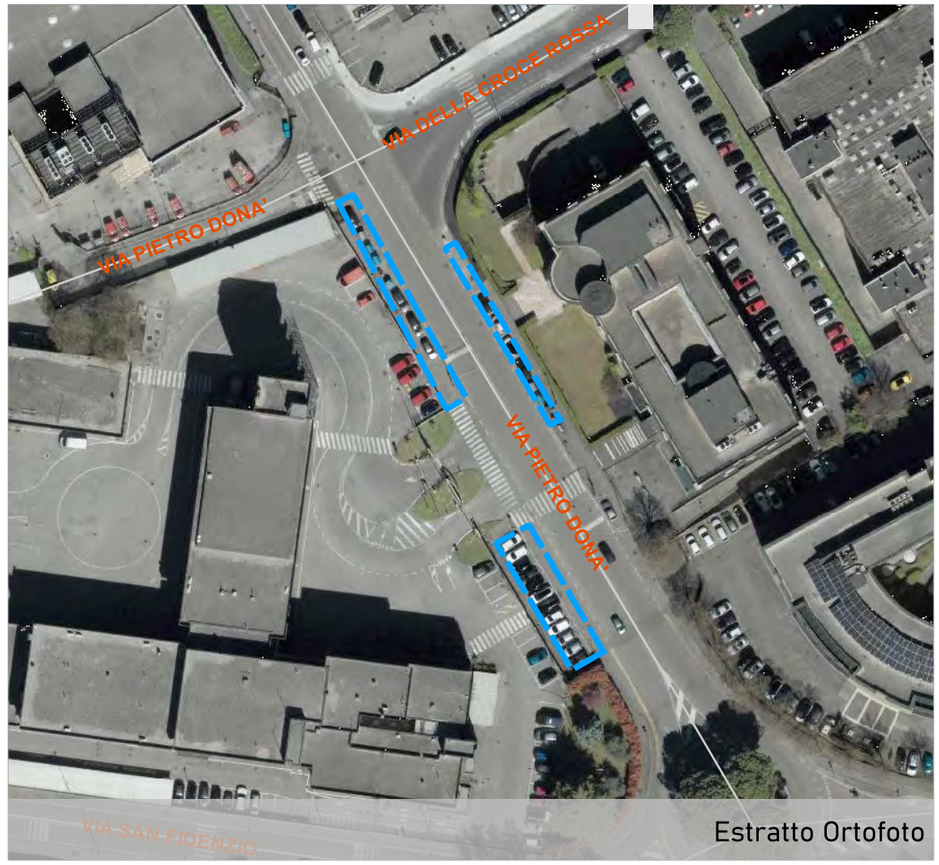

Estratto Ortofoto

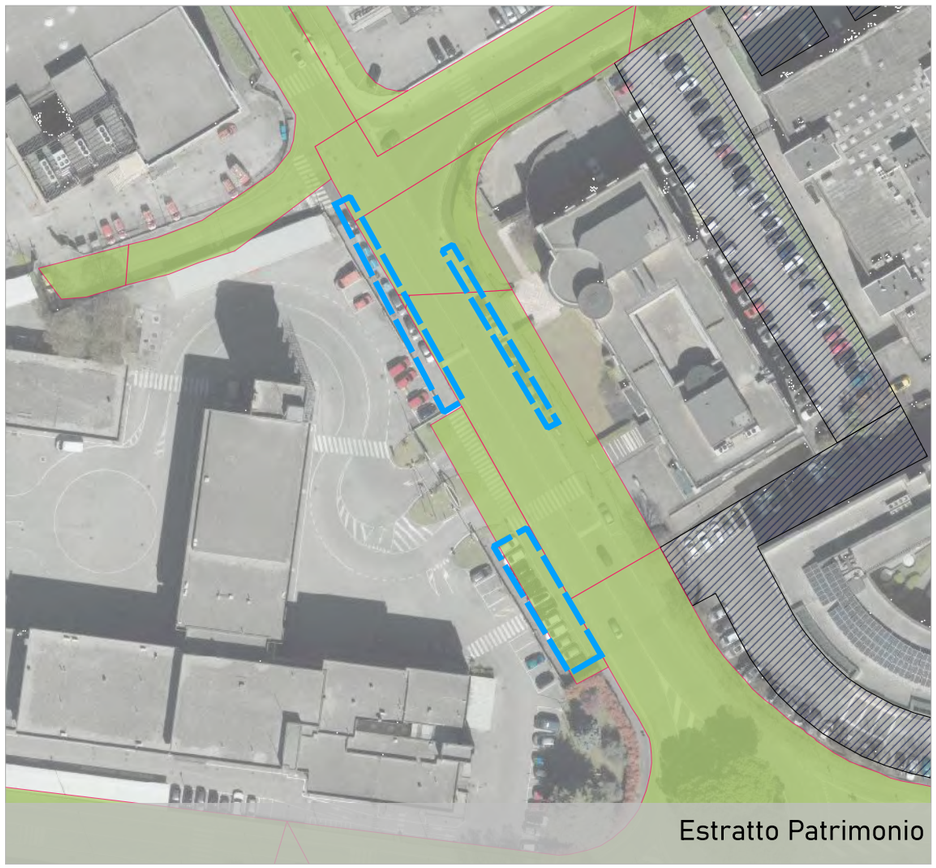
Estratto Patrimonio

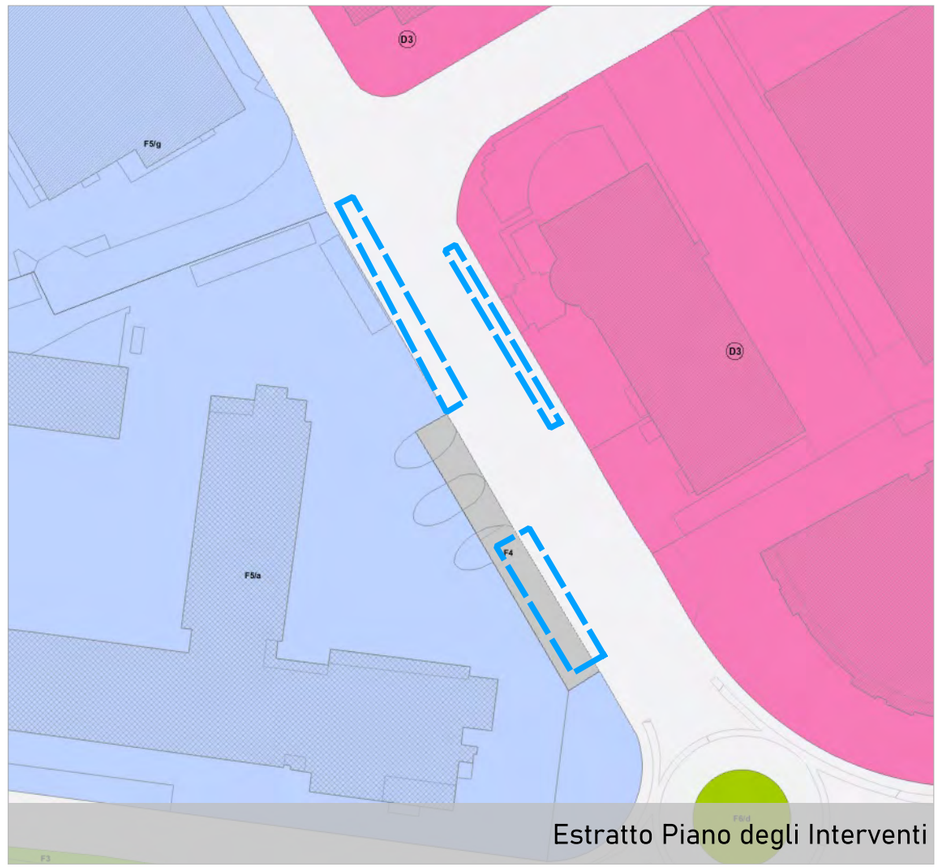

Estratto Piano degli Interventi

COMUNE DI PADOVA
Settore Urbanistica e Servizi Catastali

Masterplan di ripristino del suolo e della natura urbana

Individuazione aree

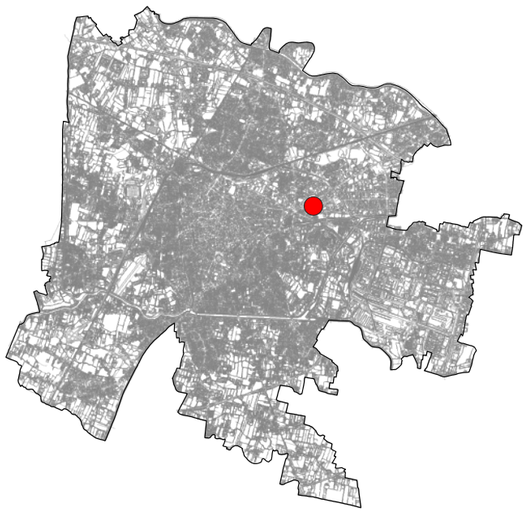

Scheda n. 28

Ubicazione area
via Pietro Dona'

Dati Catastali
Foglio 094, Particella 123-423

Proprietà
Comune di Padova

Superficie
167 mq

Unità Urbana
6 Stanga

Consulta
3A

Uso
parcheggio

Finitura superficiale
conglomerato bituminoso

Note
parcheggio in linea

Possibili Interventi (vedi abaco)
2,3,4

Altro uso
nessun altro uso

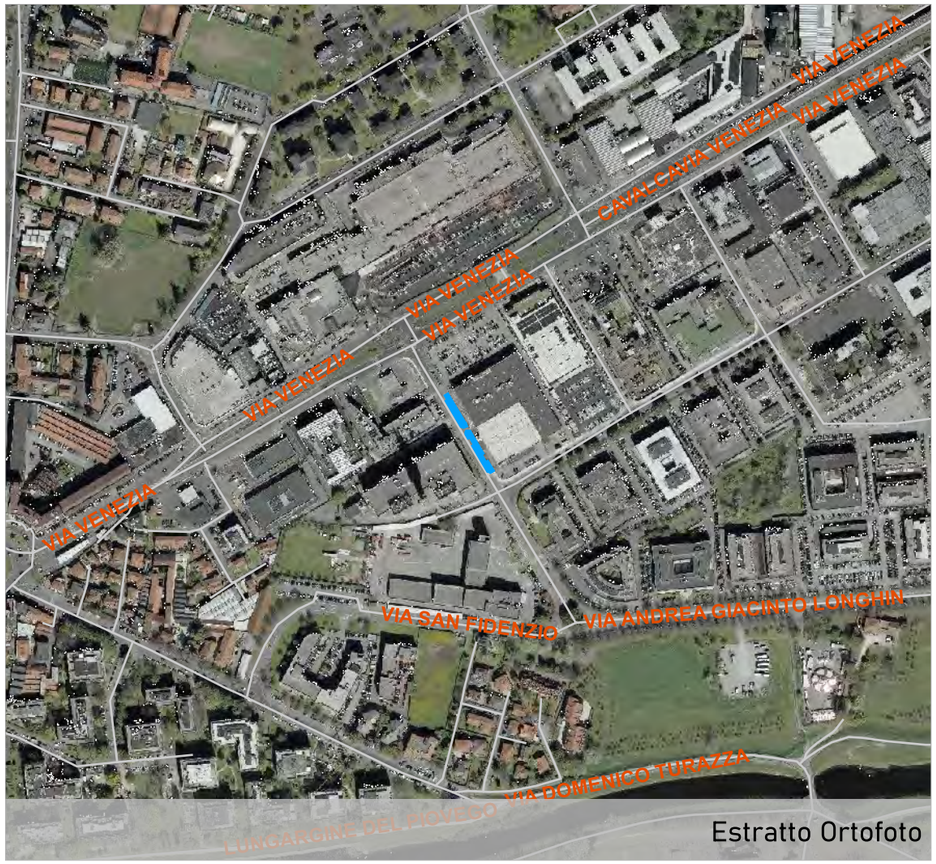

Estratto Ortofoto



Estratto Ortofoto

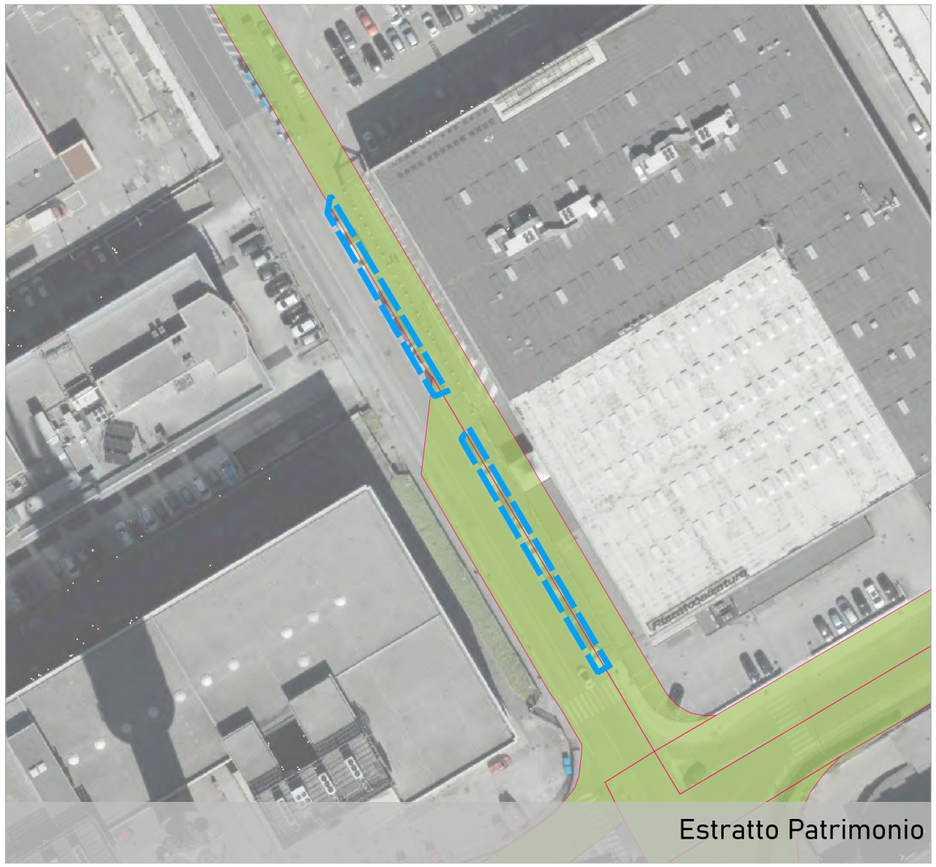

Estratto Patrimonio

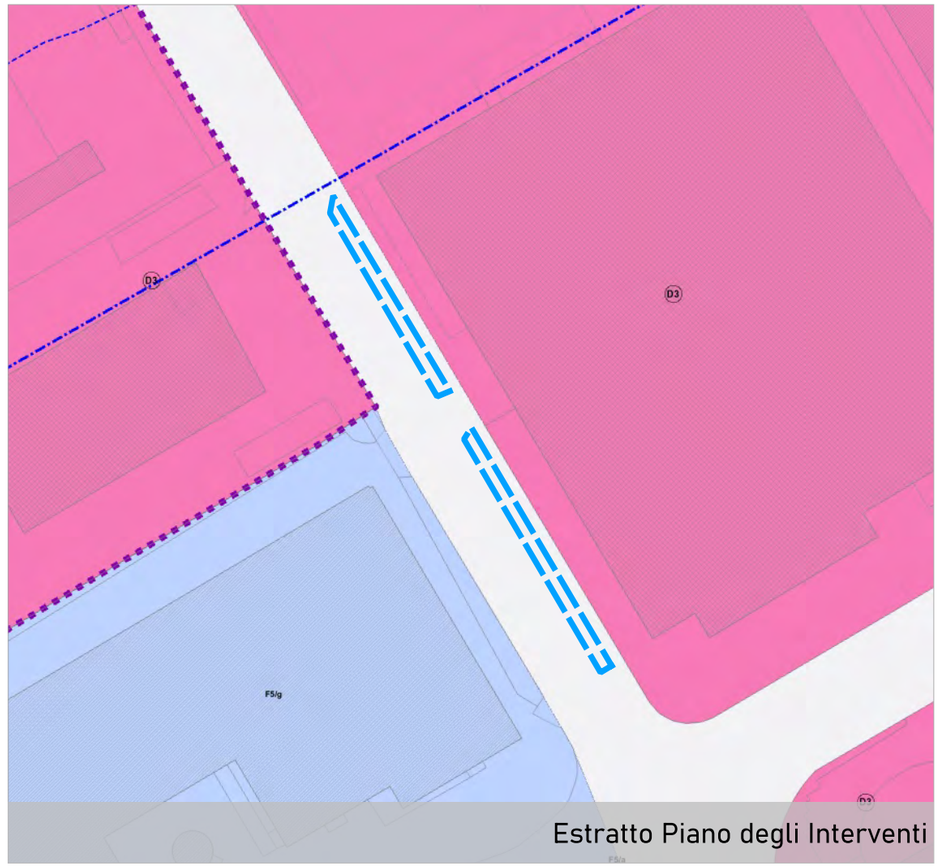

Estratto Piano degli Interventi

COMUNE DI PADOVA
Settore Urbanistica e Servizi Catastali

Masterplan di ripristino del suolo e della natura urbana

Individuazione aree

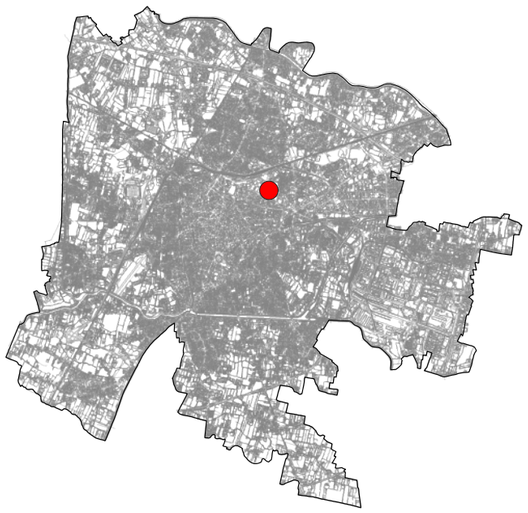

Scheda n. **63**

Ubicazione area
via San Leonardo Murialdo

Dati Catastali
Foglio 070, Particella 107-111-114

Proprietà
Comune di Padova

Superficie
2604 mq

Unità Urbana
5.1 Fiera

Consulta
3A

Uso
parcheggio

Finitura superficiale
conglomerato bituminoso

Note
area parcheggio

Possibili Interventi (vedi abaco)
2,3,4

Altro uso
nessun altro uso



Estratto Ortofoto

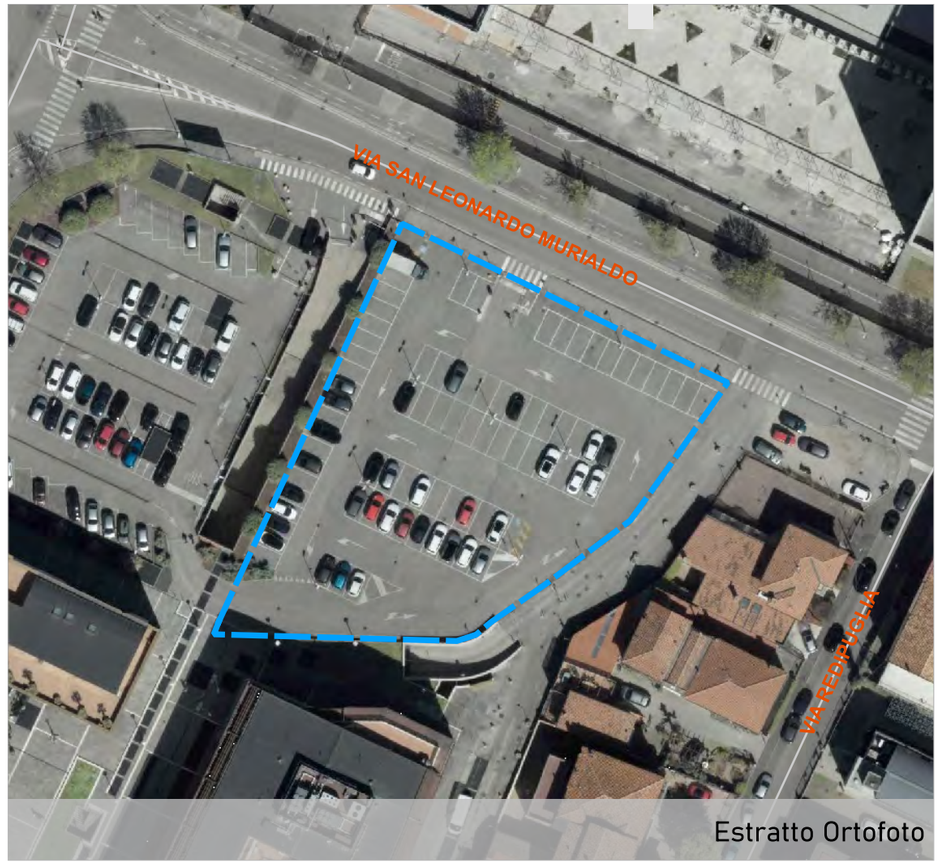

Estratto Ortofoto


Estratto Patrimonio

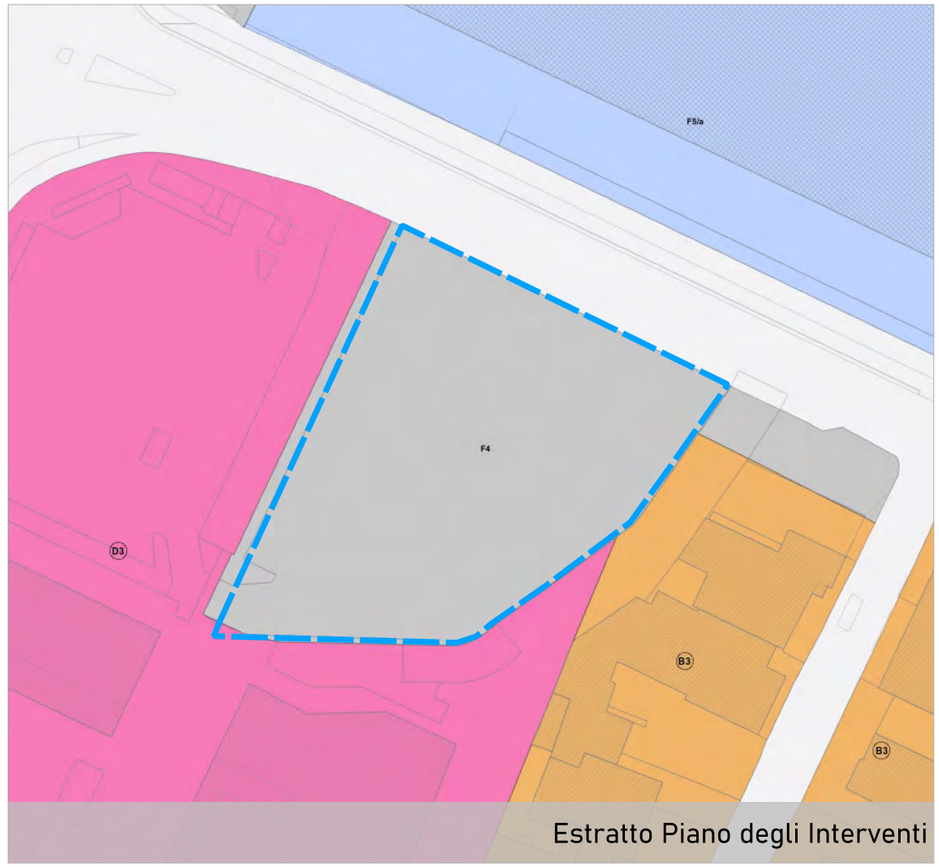

Estratto Piano degli Interventi

COMUNE DI PADOVA
Settore Urbanistica e Servizi Catastali

Masterplan di ripristino del suolo e della natura urbana

Individuazione aree

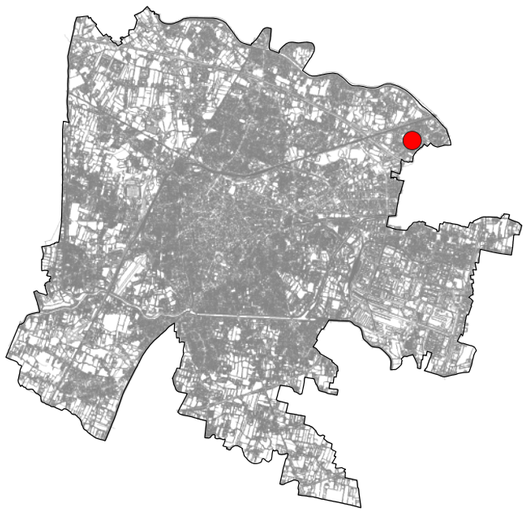

Scheda n. **209**



Estratto Ortofoto



Estratto Ortofoto

Ubicazione area
via Oscar Rampazzo

Dati Catastali
Foglio 059, Particella 259

Proprietà
Comune di Padova

Superficie
196 mq

Unità Urbana
29 Ponte di Brenta

Consulta
3A

Uso
parcheggio

Finitura superficiale
conglomerato bituminoso

Note
parcheggio a pettine

Possibili Interventi (vedi abaco)
3,4

Altro uso
nessun altro uso



Estratto Patrimonio

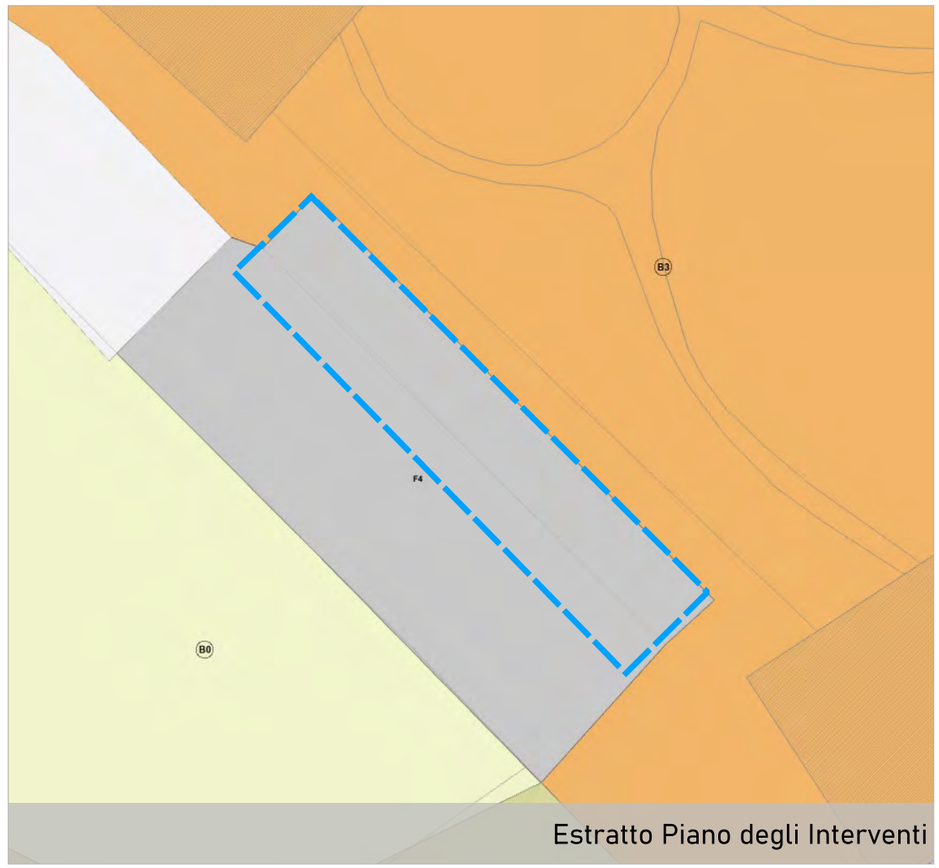

Estratto Piano degli Interventi

COMUNE DI PADOVA
Settore Urbanistica e Servizi Catastali

Masterplan di ripristino del suolo e della natura urbana

Individuazione aree

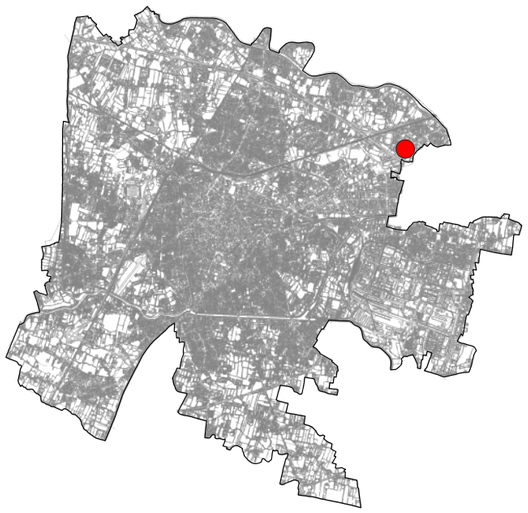

Scheda n. 210

Ubicazione area
via San Marco

Dati Catastali
Foglio 061, Particella 335

Proprietà
Comune di Padova

Superficie
74 mq

Unità Urbana
29 Ponte di Brenta

Consulta
3A

Uso
parcheggio

Finitura superficiale
conglomerato bituminoso

Note
parcheggio a pettine

Possibili Interventi (vedi abaco)
3,4

Altro uso
nessun altro uso



Estratto Ortofoto



Estratto Ortofoto


Estratto Patrimonio

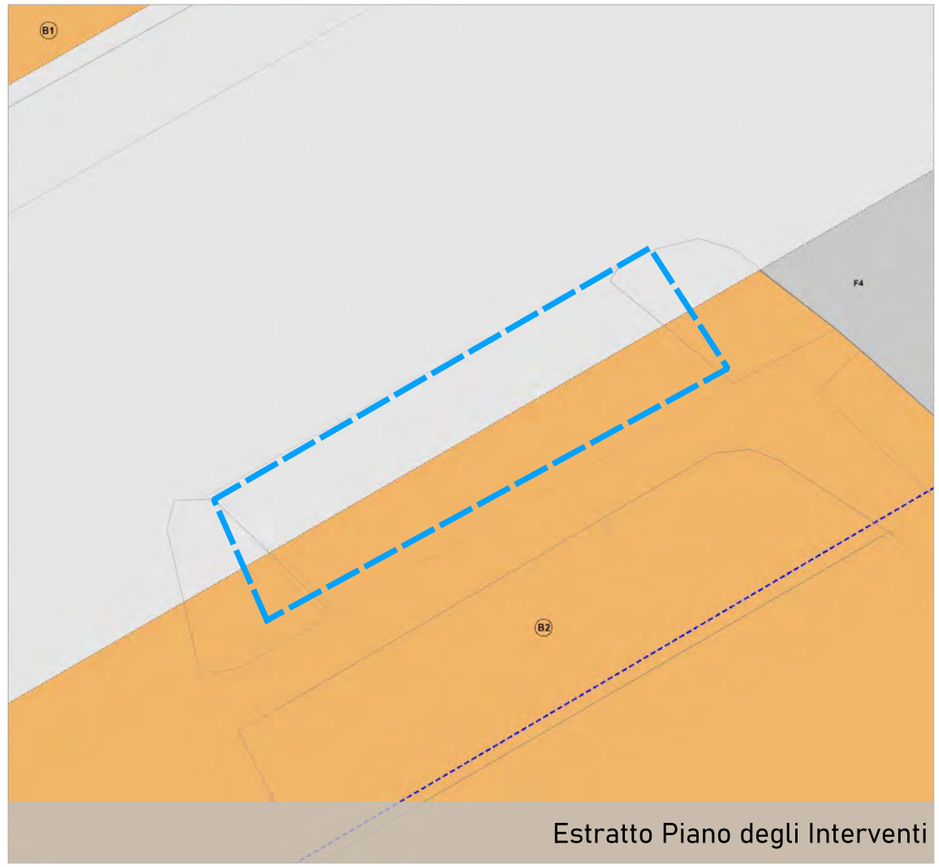

Estratto Piano degli Interventi

COMUNE DI PADOVA
Settore Urbanistica e Servizi Catastali

Masterplan di ripristino del suolo e della natura urbana

Individuazione aree

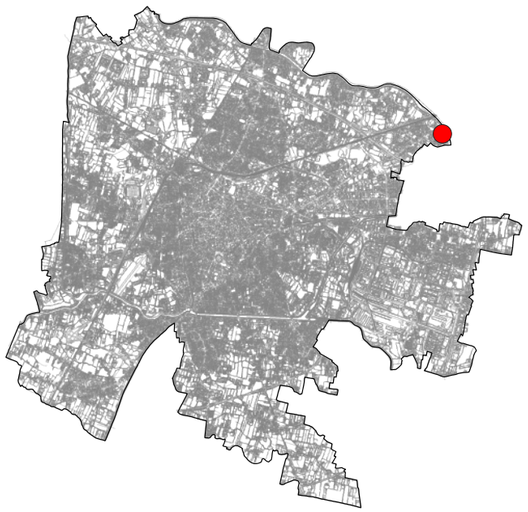

Scheda n. **211**

Ubicazione area
via Gino Luisari

Dati Catastali
Foglio 062, Particella 352

Proprietà
Comune di Padova

Superficie
1139 mq

Unità Urbana
29 Ponte di Brenta

Consulta
3A

Uso
parcheggio

Finitura superficiale
conglomerato bituminoso

Note
area parcheggio Centro Sportivo Italiano Comitato di Padova

Possibili Interventi (vedi abaco)
2,3,4

Altro uso
nessun altro uso



Estratto Ortofoto



Estratto Ortofoto


Estratto Patrimonio

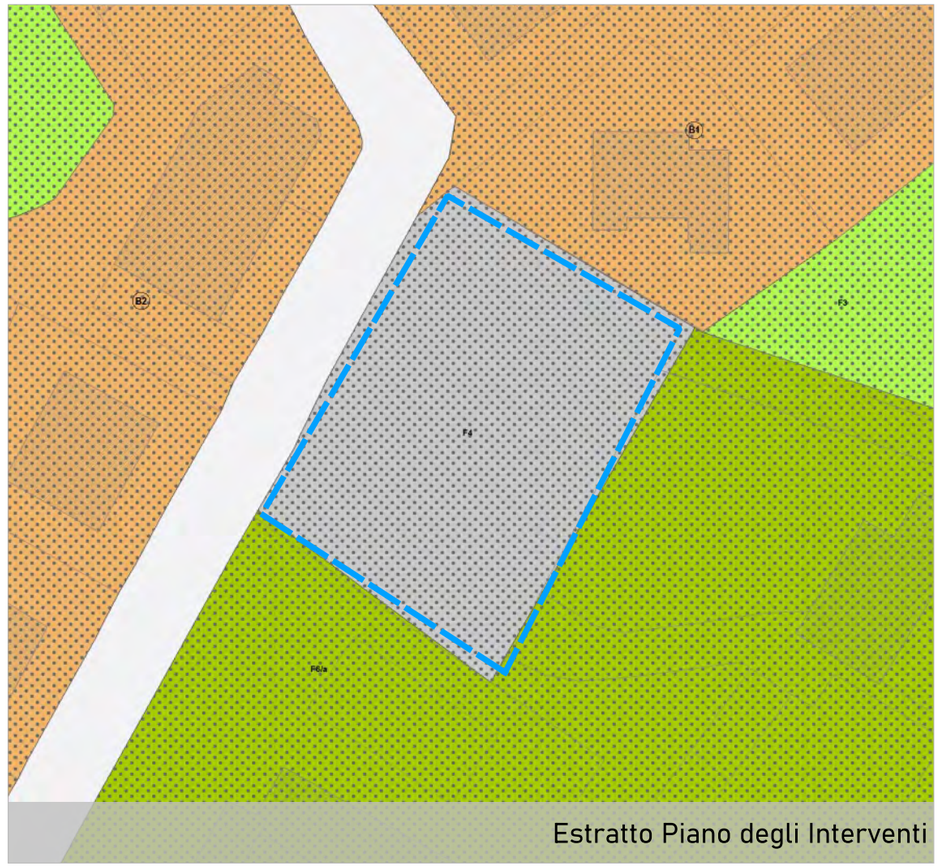

Estratto Piano degli Interventi

COMUNE DI PADOVA
Settore Urbanistica e Servizi Catastali

Masterplan di ripristino del suolo e della natura urbana

Individuazione aree

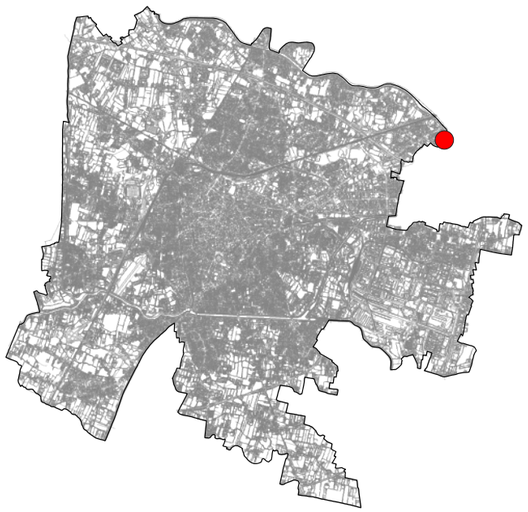

Scheda n. **212**

Ubicazione area
via Antonio Fiorazzo

Dati Catastali
Foglio 062, Particella 268-452

Proprietà
Comune di Padova

Superficie
2007 mq

Unità Urbana
29 Ponte di Brenta

Consulta
3A

Uso
parcheggio

Finitura superficiale
conglomerato bituminoso

Note
parcheggio Cimitero Ponte di Brenta

Possibili Interventi (vedi abaco)
2,3,4

Altro uso
nessun altro uso



Estratto Ortofoto



Estratto Ortofoto



Estratto Patrimonio

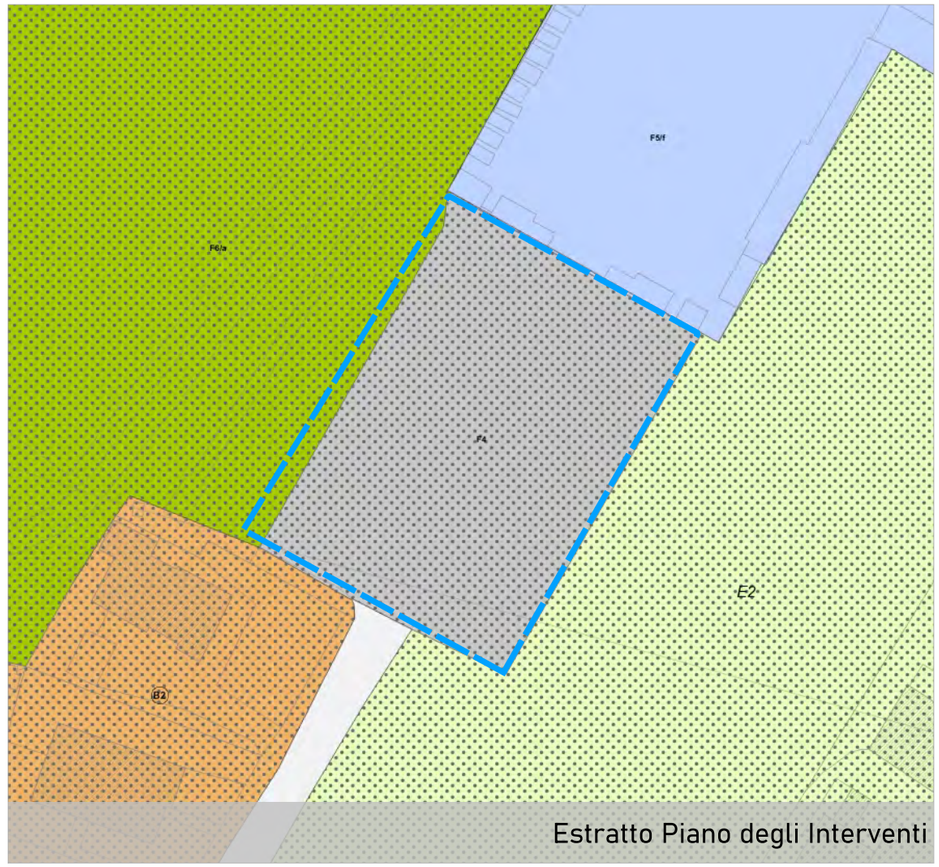

Estratto Piano degli Interventi

COMUNE DI PADOVA
Settore Urbanistica e Servizi Catastali

Masterplan di ripristino del suolo e della natura urbana

Individuazione aree

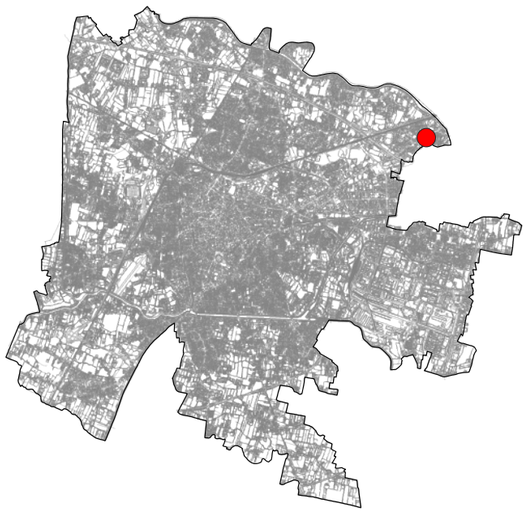

Scheda n. 213

Ubicazione area
piazzale Silvio Barbato

Dati Catastali
Foglio 062, Particella -

Proprietà
Comune di Padova

Superficie
3033 mq

Unità Urbana
29 Ponte di Brenta

Consulta
3A

Uso
parcheggio

Finitura superficiale
conglomerato bituminoso

Note
parcheggio Ponte di Brenta

Possibili Interventi (vedi abaco)
3,4

Altro uso
sagra di San Marco-25 aprile

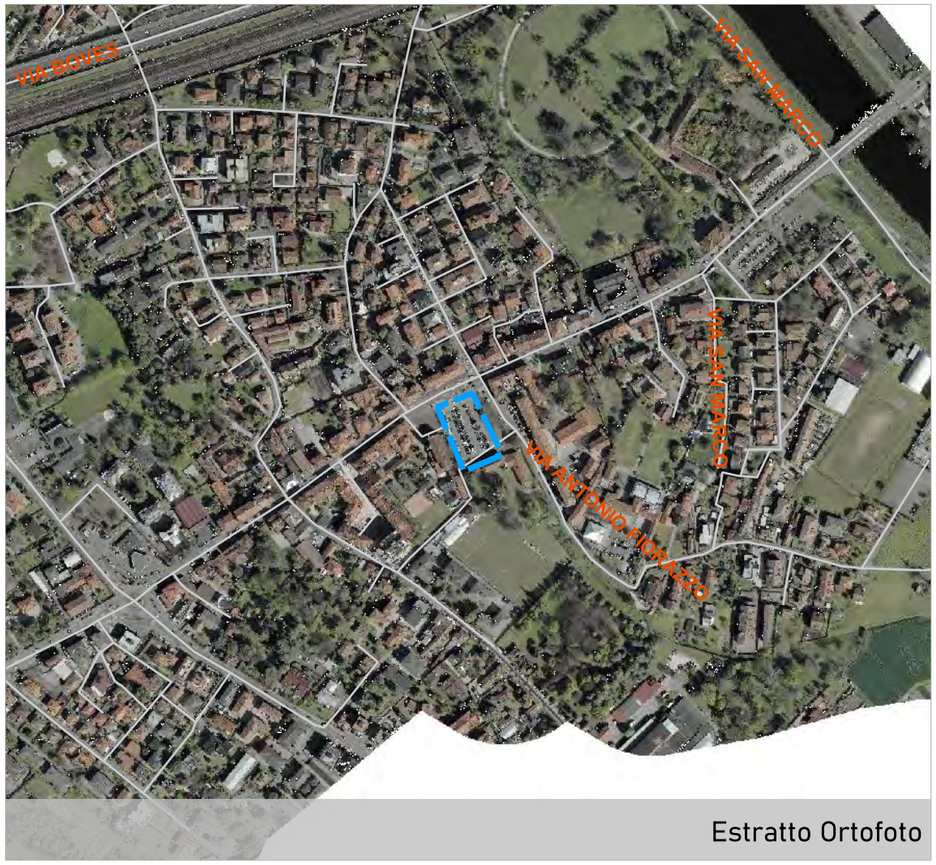

Estratto Ortofoto



Estratto Ortofoto



Estratto Patrimonio

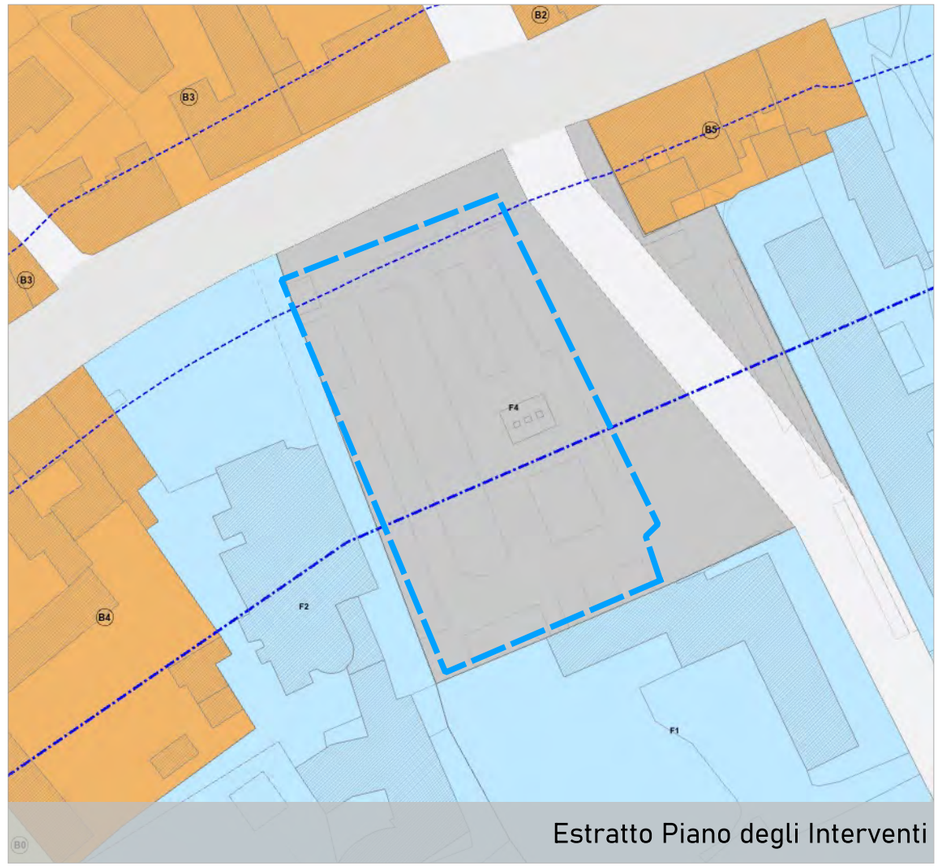

Estratto Piano degli Interventi

COMUNE DI PADOVA
Settore Urbanistica e Servizi Catastali

Masterplan di ripristino del suolo e della natura urbana

Individuazione aree

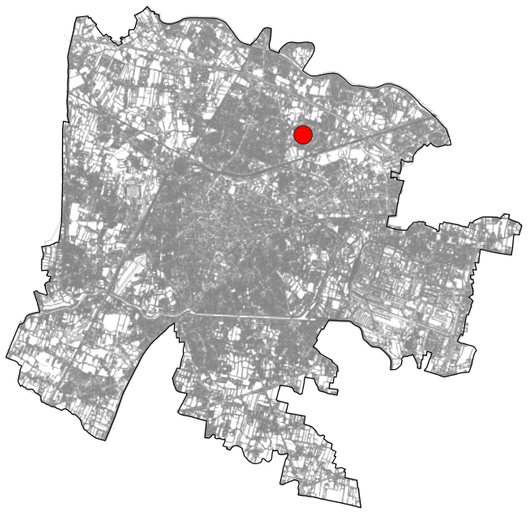

Scheda n. 214

Ubicazione area
via Riccardo Bajardi

Dati Catastali
Foglio 030, Particella 129-234

Proprietà
Comune di Padova

Superficie
1114 mq

Unità Urbana
26 Mortise

Consulta
3A

Uso
parcheggio

Finitura superficiale
conglomerato bituminoso

Note
area parcheggio

Possibili Interventi (vedi abaco)
3,4

Altro uso
mercato settimanale



Estratto Ortofoto



Estratto Ortofoto


Estratto Patrimonio

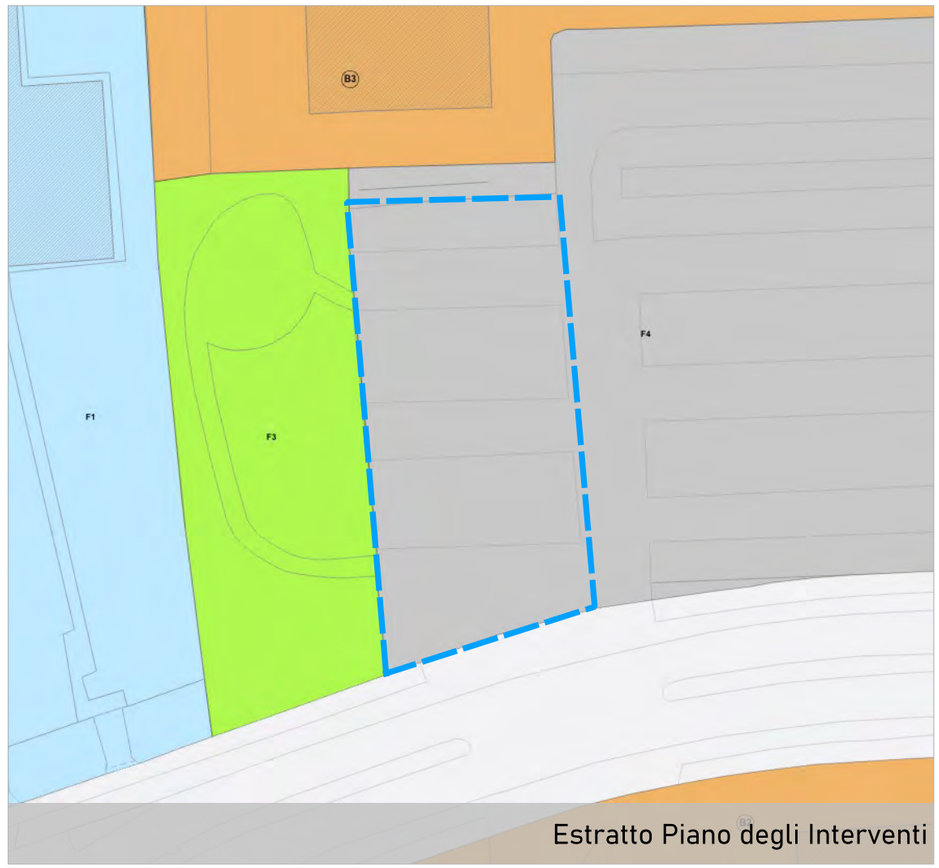

Estratto Piano degli Interventi

COMUNE DI PADOVA
Settore Urbanistica e Servizi Catastali

Masterplan di ripristino del suolo e della natura urbana

Individuazione aree



Scheda n. 215

Ubicazione area
via Riccardo Bajardi

Dati Catastali
Foglio 030, Particella 222-243

Proprietà
Comune di Padova

Superficie
5172 mq

Unità Urbana
26 Mortise

Consulta
3A

Uso
parcheggio

Finitura superficiale
conglomerato bituminoso

Note
area parcheggio ITI Severi

Possibili Interventi (vedi abaco)
2,3,4

Altro uso
nessun altro uso



Estratto Ortofoto



Estratto Ortofoto


Estratto Patrimonio

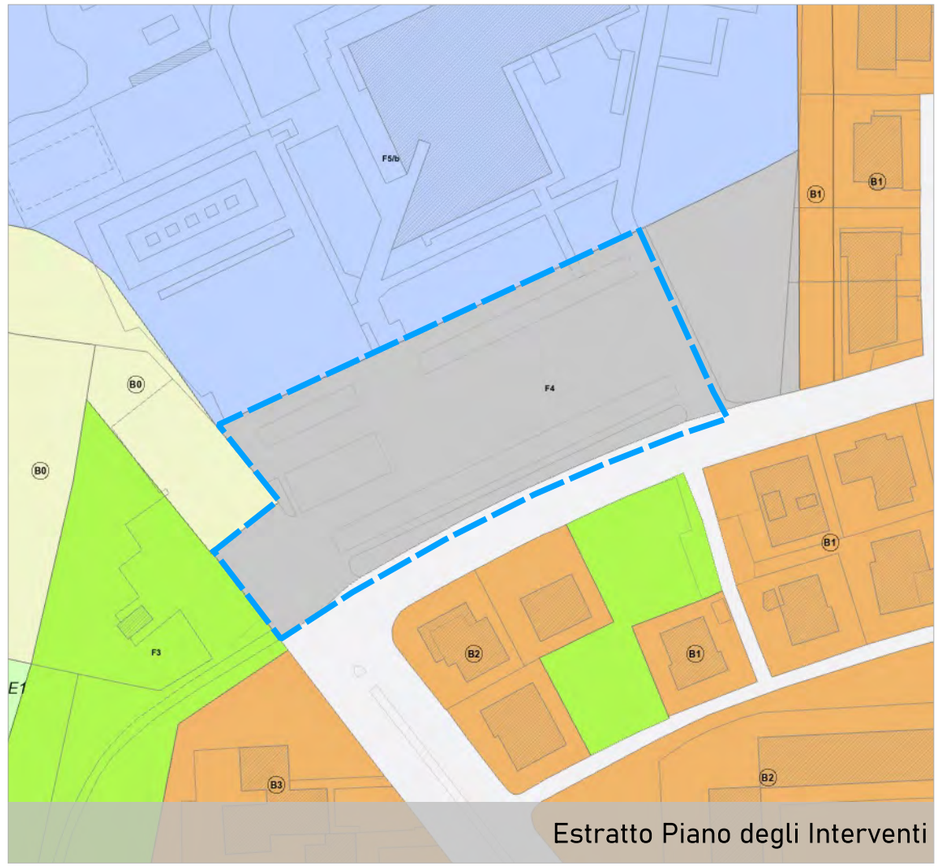

Estratto Piano degli Interventi

COMUNE DI PADOVA
Settore Urbanistica e Servizi Catastali

Masterplan di ripristino del suolo e della natura urbana

Individuazione aree

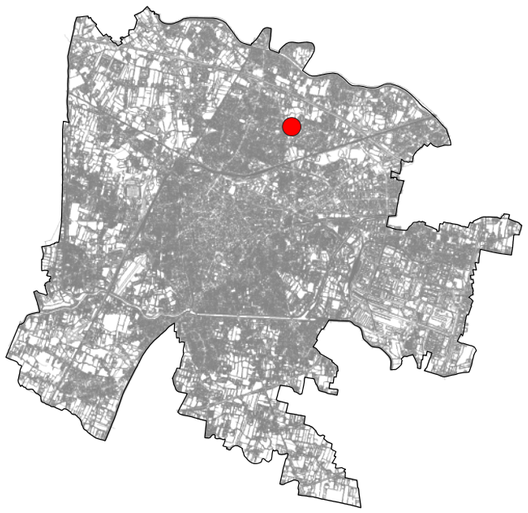

Scheda n. **216**

Ubicazione area
via Pietro Martire Vermigli

Dati Catastali
Foglio 030, Particella 341

Proprietà
Comune di Padova

Superficie
3916 mq

Unità Urbana
26 Mortise

Consulta
3A

Uso
parcheggio

Finitura superficiale
conglomerato bituminoso

Note
area parcheggio

Possibili Interventi (vedi abaco)
2,3,4

Altro uso
nessun altro uso



Estratto Ortofoto

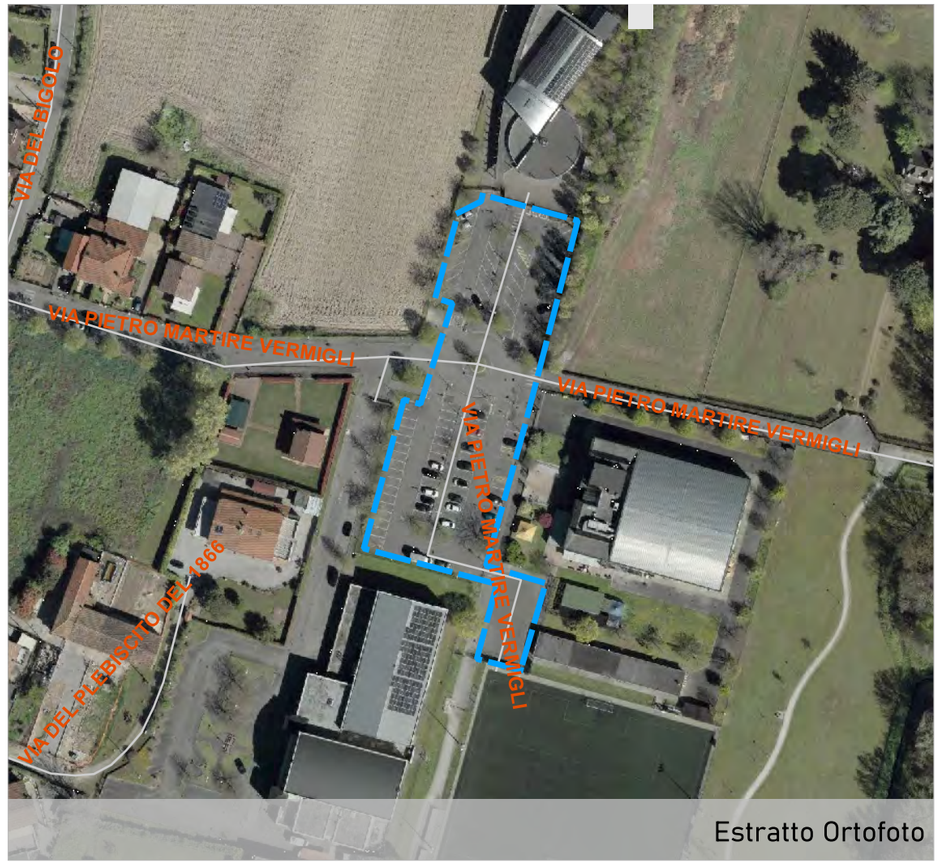

Estratto Ortofoto



Estratto Patrimonio

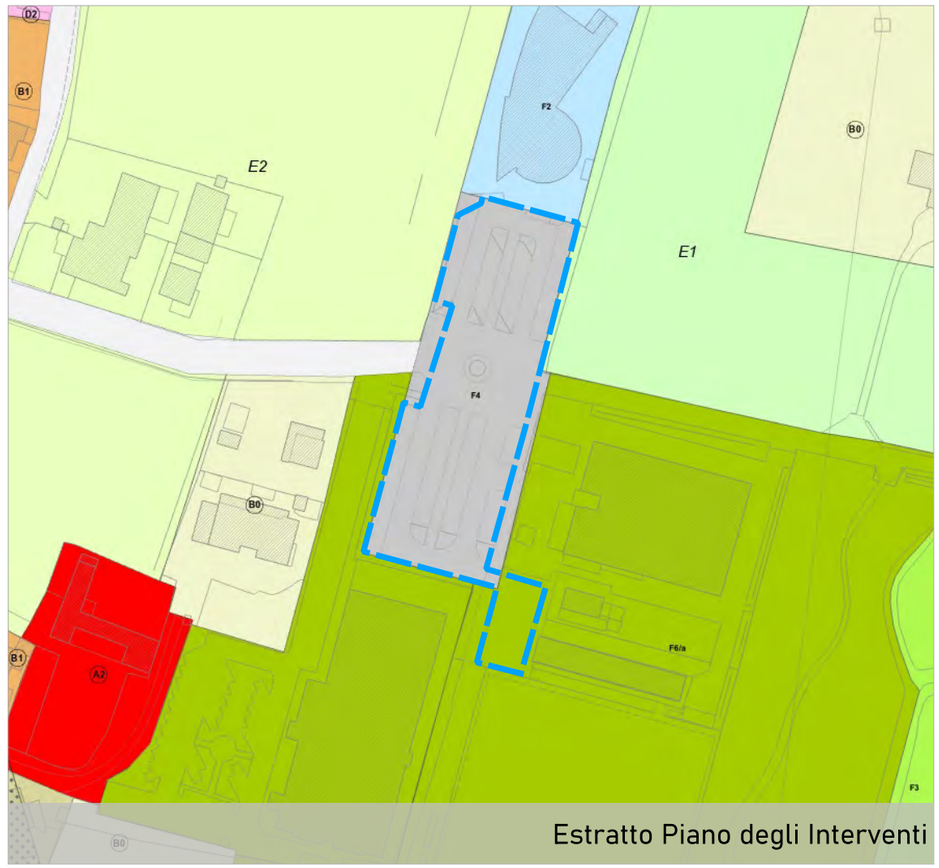

Estratto Piano degli Interventi

COMUNE DI PADOVA
Settore Urbanistica e Servizi Catastali

Masterplan di ripristino del suolo e della natura urbana

Individuazione aree

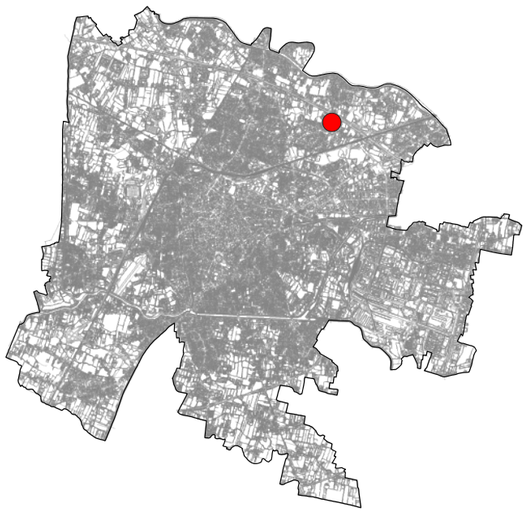

Scheda n. **217**

Ubicazione area
via Ugo Polonio

Dati Catastali
Foglio 032, Particella 1594

Proprietà
Comune di Padova

Superficie
171 mq

Unità Urbana
26 Mortise

Consulta
3A

Uso
parcheggio

Finitura superficiale
conglomerato bituminoso

Note
parcheggio a pettine

Possibili Interventi (vedi abaco)
3,4

Altro uso
nessun altro uso



Estratto Ortofoto



Estratto Ortofoto



Estratto Patrimonio



Estratto Piano degli Interventi

COMUNE DI PADOVA
Settore Urbanistica e Servizi Catastali

Masterplan di ripristino del suolo e della natura urbana

Individuazione aree



Scheda n. **218**



Estratto Ortofoto



Estratto Ortofoto

Ubicazione area
via Alberto Riva Villasanta

Dati Catastali
Foglio 054, Particella 667

Proprietà
Comune di Padova

Superficie
604 mq

Unità Urbana
26 Mortise

Consulta
3A

Uso
parcheggio

Finitura superficiale
conglomerato bituminoso

Note
area parcheggio

Possibili Interventi (vedi abaco)
2,3,4

Altro uso
nessun altro uso



Estratto Patrimonio

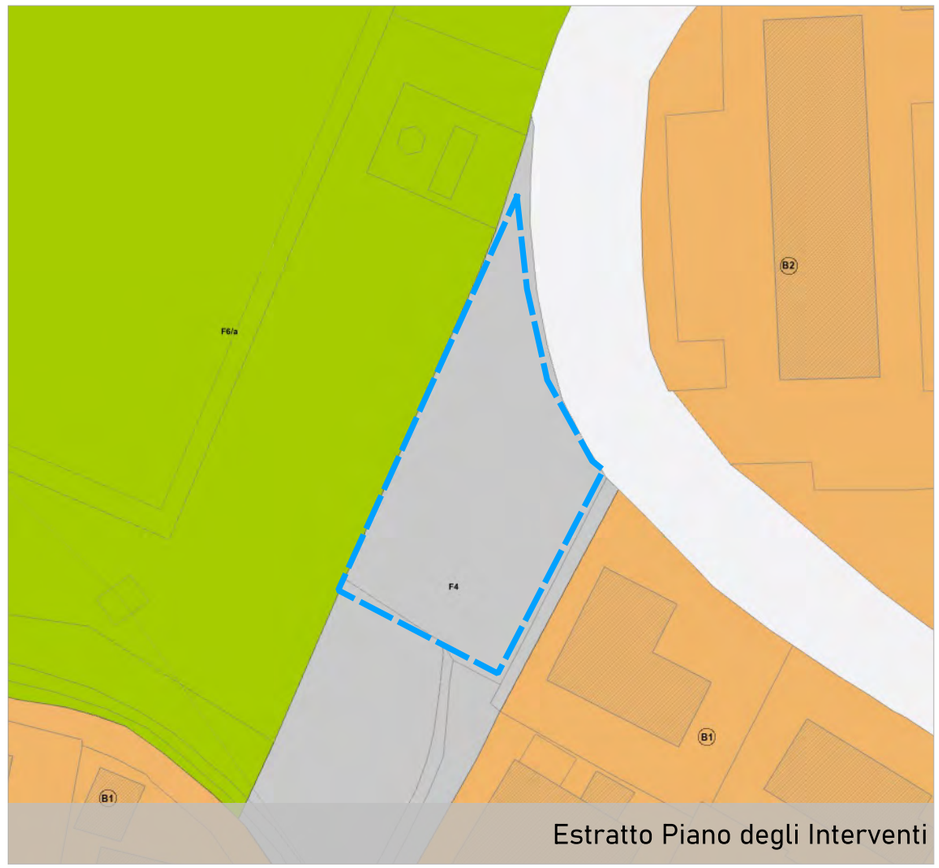

Estratto Piano degli Interventi

COMUNE DI PADOVA
Settore Urbanistica e Servizi Catastali

Masterplan di ripristino del suolo e della natura urbana

Individuazione aree

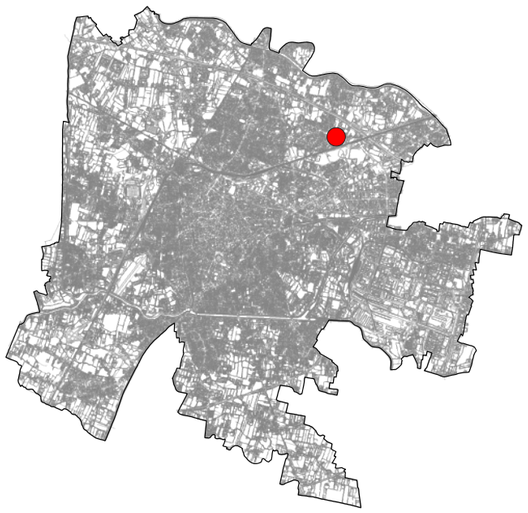

Scheda n. **219**

Ubicazione area
via Fratelli Giovanni Battista e Albano Carraro

Dati Catastali
Foglio 055, Particella 561

Proprietà
Comune di Padova

Superficie
866 mq

Unità Urbana
26 Mortise

Consulta
3A

Uso
parcheggio

Finitura superficiale
conglomerato bituminoso

Note
area parcheggio

Possibili Interventi (vedi abaco)
3,4

Altro uso
nessun altro uso



Estratto Ortofoto

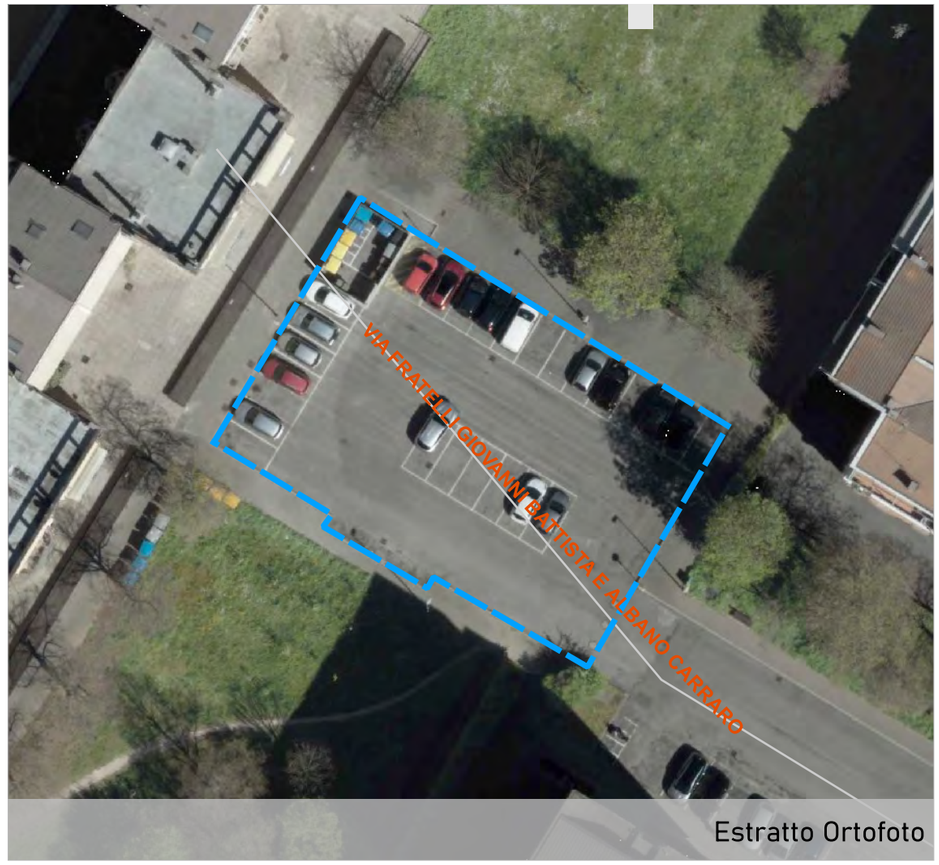

Estratto Ortofoto



Estratto Patrimonio



Estratto Piano degli Interventi

COMUNE DI PADOVA
Settore Urbanistica e Servizi Catastali

Masterplan di ripristino del suolo e della natura urbana

Individuazione aree

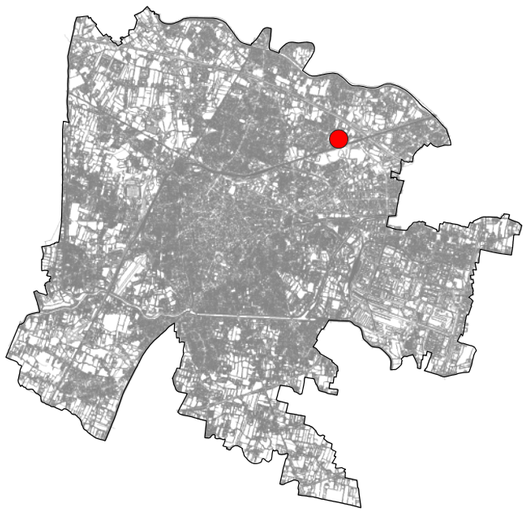

Scheda n. **220**

Ubicazione area
via Guido Rizzetto

Dati Catastali
Foglio 055, Particella 561-668

Proprietà
Comune di Padova

Superficie
512 mq

Unità Urbana
26 Mortise

Consulta
3A

Uso
parcheggio

Finitura superficiale
conglomerato bituminoso

Note
parcheggio a pettine

Possibili Interventi (vedi abaco)
3,4

Altro uso
nessun altro uso



Estratto Ortofoto



Estratto Ortofoto


Estratto Patrimonio



Estratto Piano degli Interventi

COMUNE DI PADOVA
Settore Urbanistica e Servizi Catastali

Masterplan di ripristino del suolo e della natura urbana

Individuazione aree

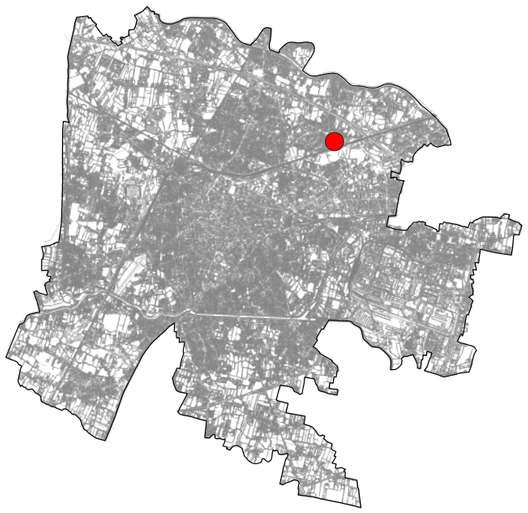

Scheda n. 221



Estratto Ortofoto

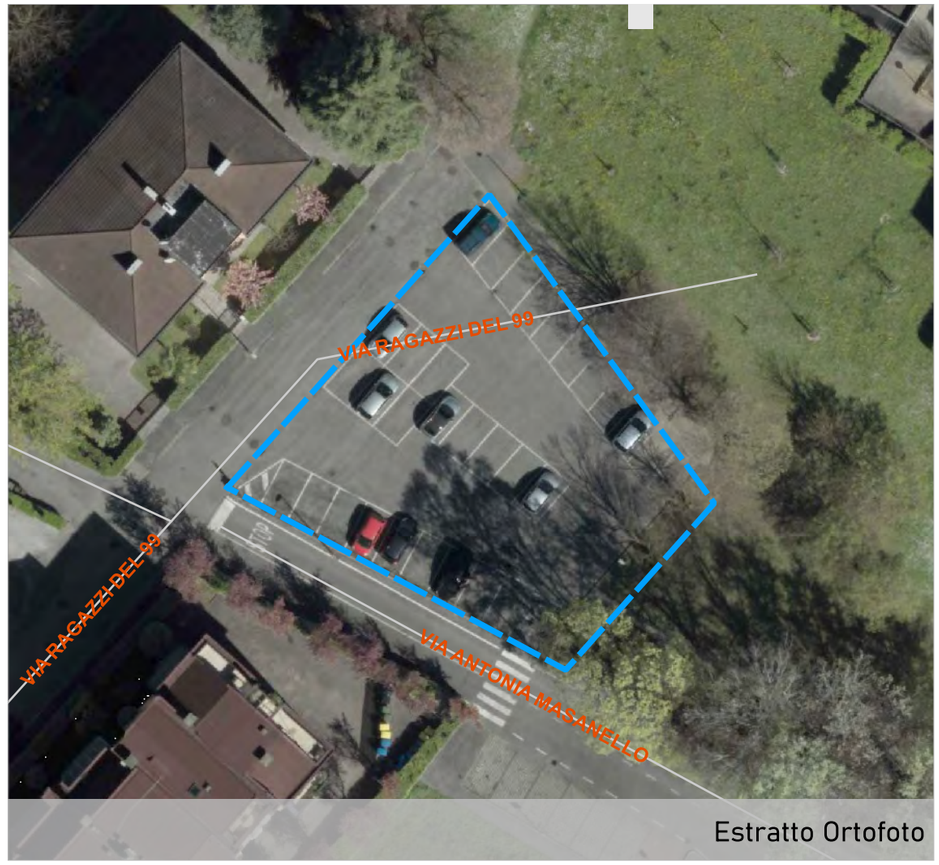

Estratto Ortofoto

Ubicazione area
via Ragazzi del 99

Dati Catastali
Foglio 055, Particella 566

Proprietà
Comune di Padova

Superficie
749 mq

Unità Urbana
26 Mortise

Consulta
3A

Uso
parcheggio

Finitura superficiale
conglomerato bituminoso

Note
area parcheggio

Possibili Interventi (vedi abaco)
3,4

Altro uso
nessun altro uso



Estratto Patrimonio

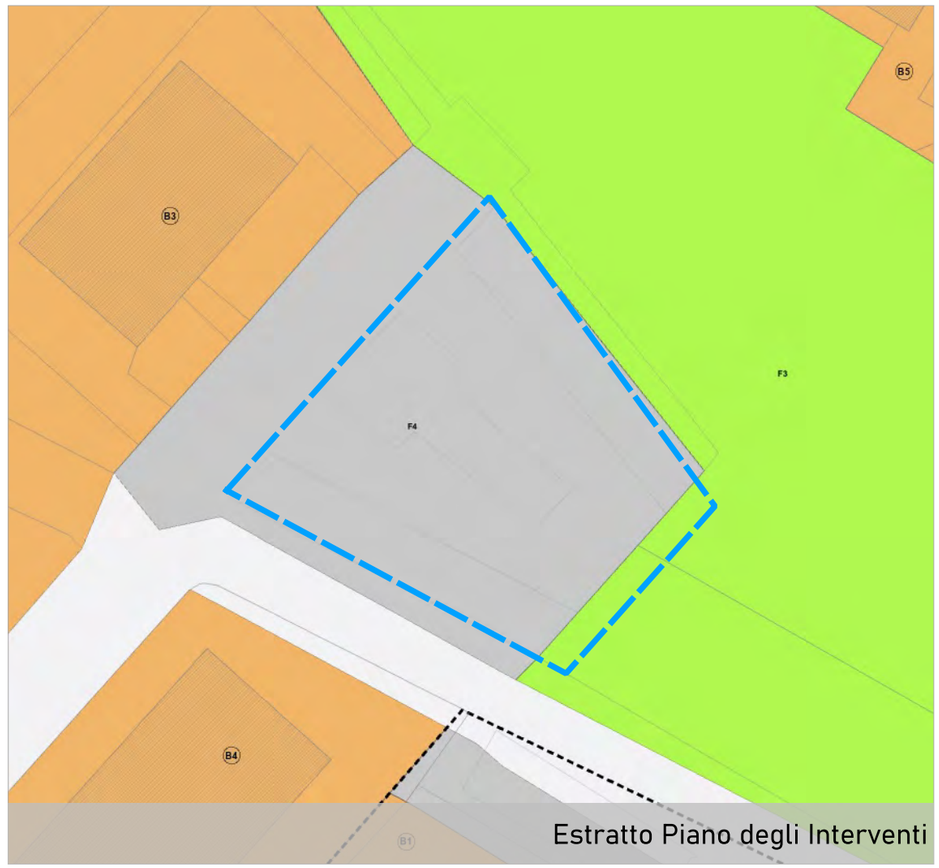

Estratto Piano degli Interventi

COMUNE DI PADOVA
Settore Urbanistica e Servizi Catastali

Masterplan di ripristino del suolo e della natura urbana

Individuazione aree

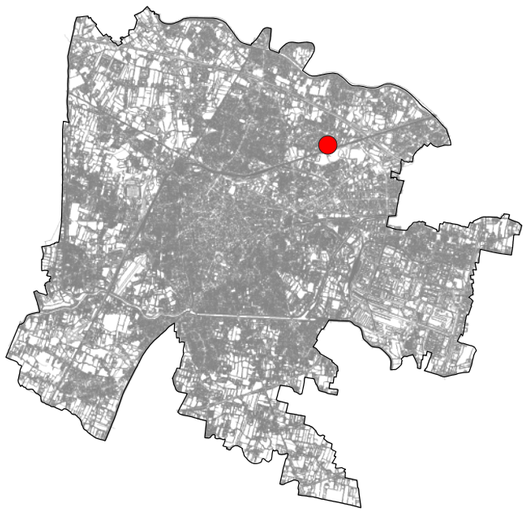

Scheda n. **222**

Ubicazione area
via Cavalieri di Vittorio Veneto

Dati Catastali
Foglio 055, Particella 119

Proprietà
Comune di Padova

Superficie
286 mq

Unità Urbana
26 Mortise

Consulta
3A

Uso
parcheggio

Finitura superficiale
conglomerato bituminoso

Note
parcheggio a pettine

Possibili Interventi (vedi abaco)
3,4

Altro uso
nessun altro uso



Estratto Ortofoto

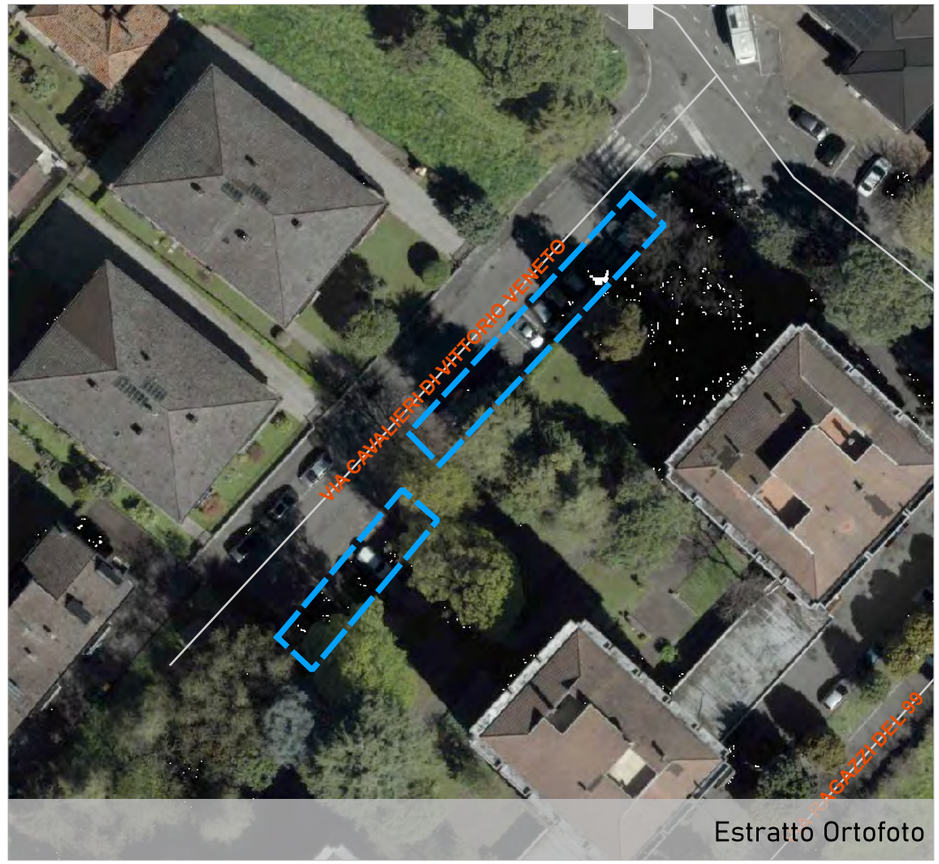

Estratto Ortofoto


Estratto Patrimonio



Estratto Piano degli Interventi

COMUNE DI PADOVA
Settore Urbanistica e Servizi Catastali

Masterplan di ripristino del suolo e della natura urbana

Individuazione aree

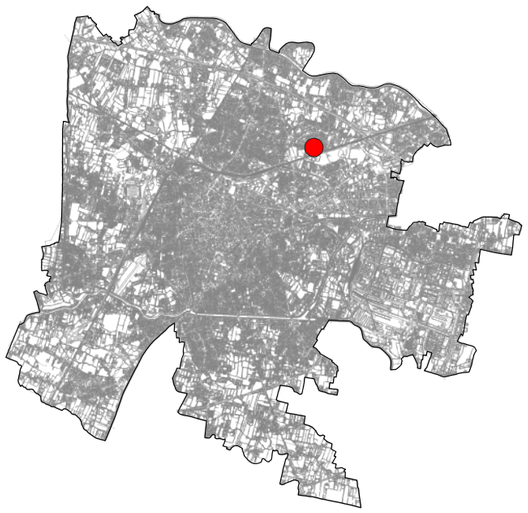

Scheda n. **223**

Ubicazione area
via Mortise

Dati Catastali
Foglio 055, Particella 355-357-358

Proprietà
Comune di Padova

Superficie
372 mq

Unità Urbana
26 Mortise

Consulta
3A

Uso
parcheggio

Finitura superficiale
conglomerato bituminoso

Note
area parcheggio

Possibili Interventi (vedi abaco)
3,4

Altro uso
nessun altro uso



Estratto Ortofoto



Estratto Ortofoto


Estratto Patrimonio



Estratto Piano degli Interventi

COMUNE DI PADOVA
Settore Urbanistica e Servizi Catastali

Masterplan di ripristino del suolo e della natura urbana

Individuazione aree

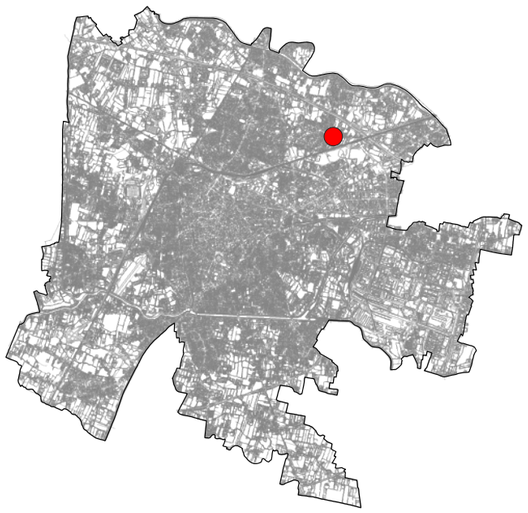

Scheda n. **224**

Ubicazione area
via Astorre Lanari

Dati Catastali
Foglio 055, Particella 550

Proprietà
Comune di Padova

Superficie
718 mq

Unità Urbana
26 Mortise

Consulta
3A

Uso
parcheggio

Finitura superficiale
conglomerato bituminoso

Note
area parcheggio

Possibili Interventi (vedi abaco)
3,4

Altro uso
nessun altro uso



Estratto Ortofoto

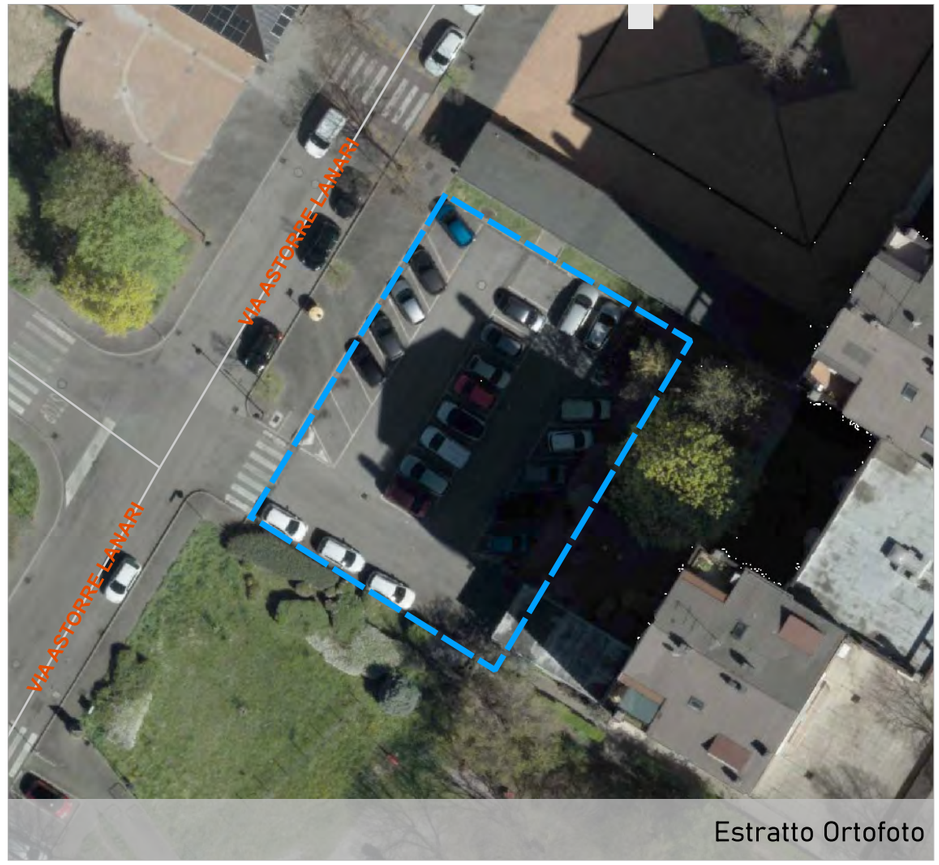

Estratto Ortofoto



Estratto Patrimonio

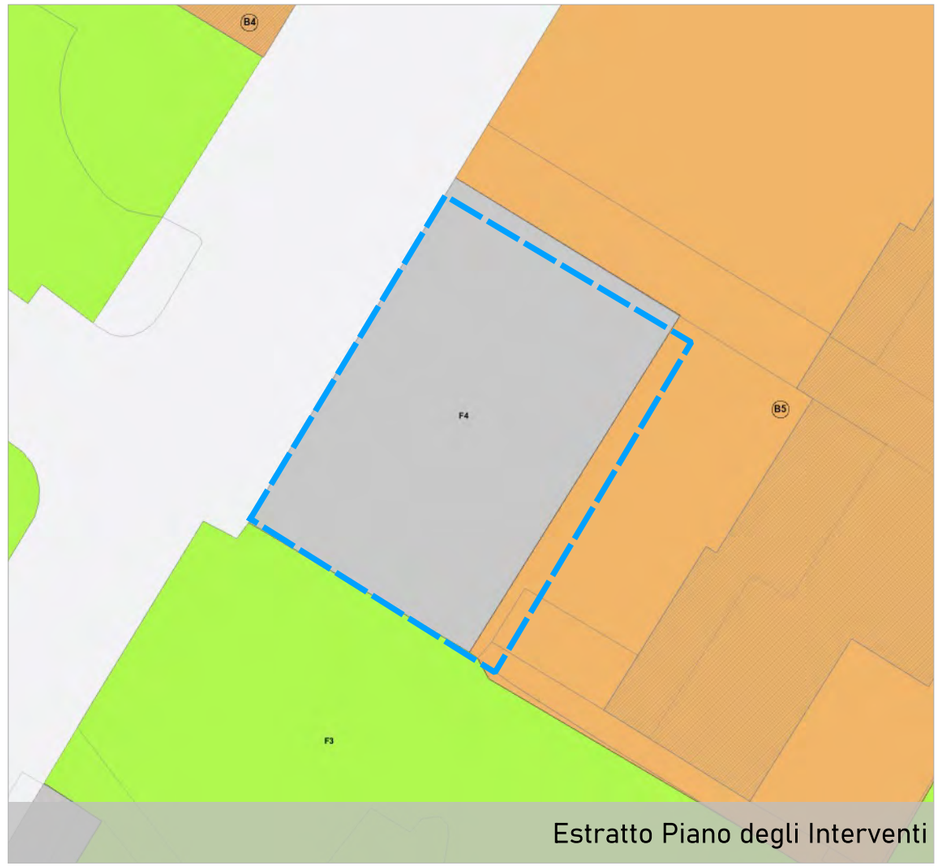

Estratto Piano degli Interventi

COMUNE DI PADOVA
Settore Urbanistica e Servizi Catastali

Masterplan di ripristino del suolo e della natura urbana

Individuazione aree

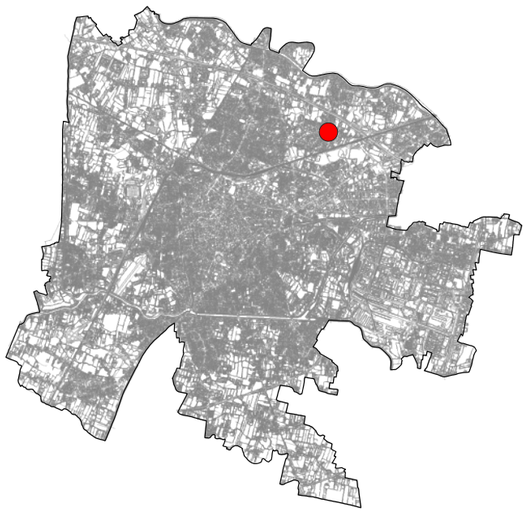

Scheda n. **225**

Ubicazione area
via Madonna della Salute

Dati Catastali
Foglio 055, Particella 488-520

Proprietà
Comune di Padova

Superficie
824 mq

Unità Urbana
26 Mortise

Consulta
3A

Uso
parcheggio

Finitura superficiale
conglomerato bituminoso

Note
area parcheggio

Possibili Interventi (vedi abaco)
2,3,4

Altro uso
nessun altro uso



Estratto Ortofoto



Estratto Ortofoto



Estratto Patrimonio



Estratto Piano degli Interventi

COMUNE DI PADOVA
Settore Urbanistica e Servizi Catastali

Masterplan di ripristino del suolo e della natura urbana

Individuazione aree

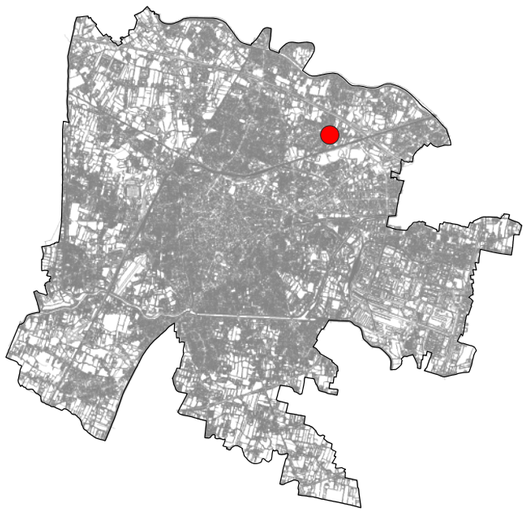

Scheda n. **226**

Ubicazione area
via Ermanno di Lenna

Dati Catastali
Foglio 055, Particella 515-532-547-548-550

Proprietà
Comune di Padova

Superficie
886 mq

Unità Urbana
26 Mortise

Consulta
3A

Uso
parcheggio

Finitura superficiale
conglomerato bituminoso

Note
parcheggio a pettine

Possibili Interventi (vedi abaco)
3,4

Altro uso
nessun altro uso



Estratto Ortofoto



Estratto Ortofoto



Estratto Patrimonio

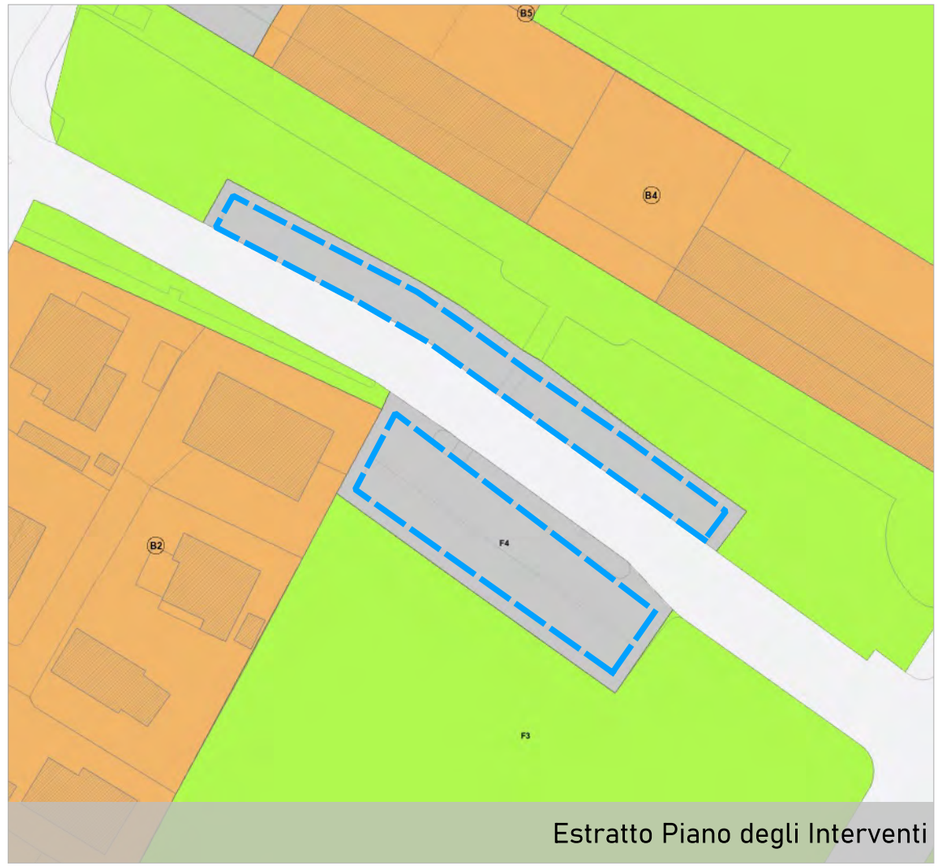

Estratto Piano degli Interventi

COMUNE DI PADOVA
Settore Urbanistica e Servizi Catastali

Masterplan di ripristino del suolo e della natura urbana

Individuazione aree

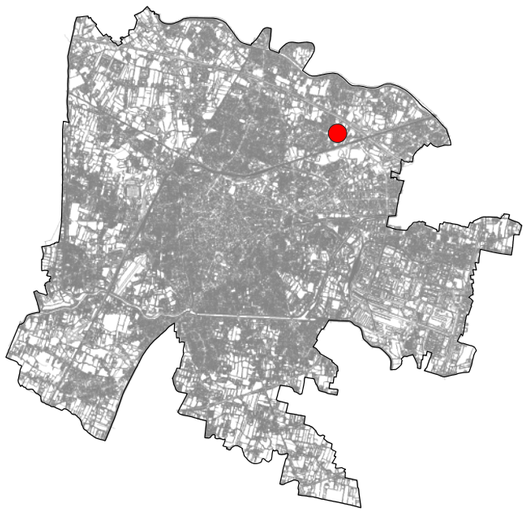

Scheda n. **227**

Ubicazione area
via Dell'ippodromo

Dati Catastali
Foglio 055, Particella 561

Proprietà
Comune di Padova

Superficie
1238 mq

Unità Urbana
26 Mortise

Consulta
3A

Uso
parcheggio

Finitura superficiale
conglomerato bituminoso

Note
area parcheggio

Possibili Interventi (vedi abaco)
3,4

Altro uso
nessun altro uso



Estratto Ortofoto

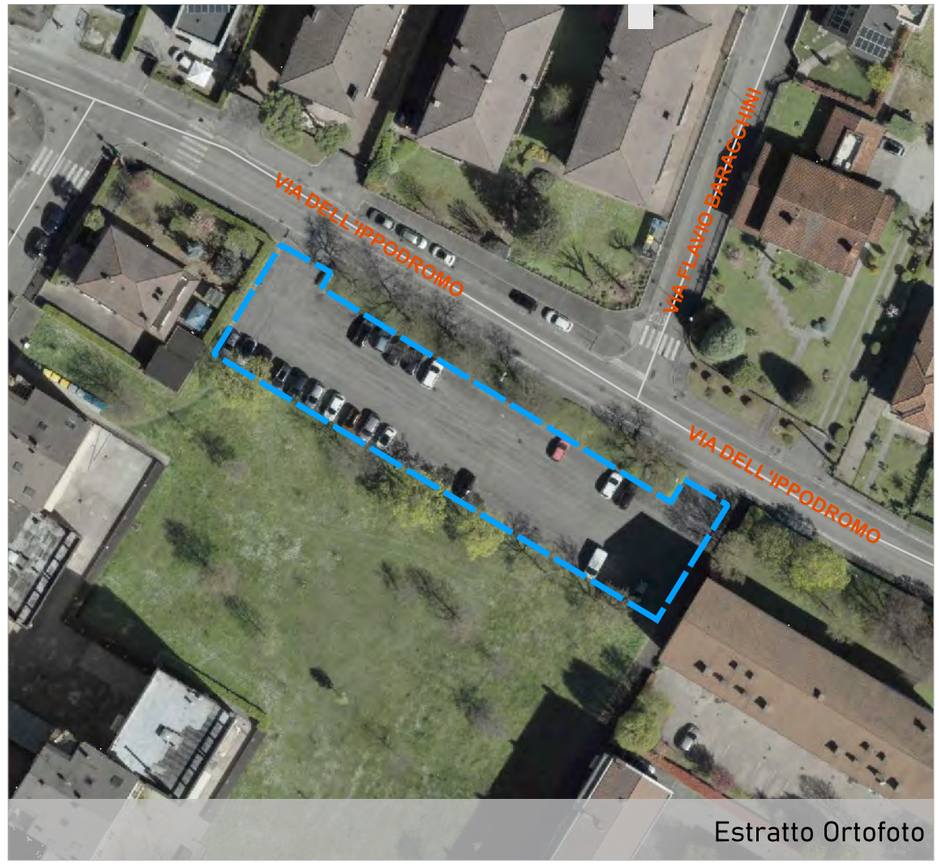

Estratto Ortofoto


Estratto Patrimonio



Estratto Piano degli Interventi

COMUNE DI PADOVA
Settore Urbanistica e Servizi Catastali

Masterplan di ripristino del suolo e della natura urbana

Individuazione aree

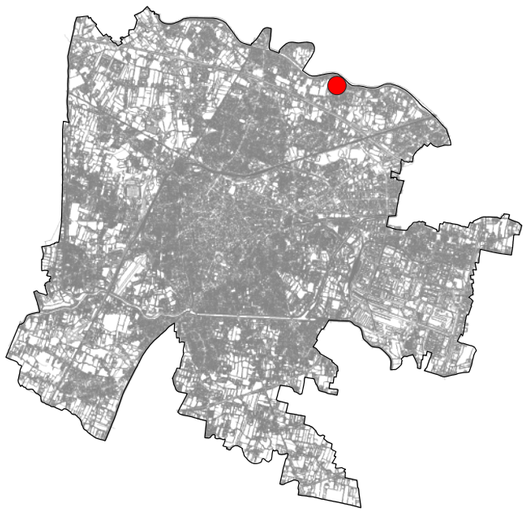

Scheda n. **228**

Ubicazione area
via Giordano Bruno Rossoni

Dati Catastali
Foglio 027, Particella 206

Proprietà
Comune di Padova

Superficie
107 mq

Unità Urbana
27 Torre

Consulta
3A

Uso
parcheggio

Finitura superficiale
conglomerato bituminoso

Note
parcheggio a pettine

Possibili Interventi (vedi abaco)
3,4

Altro uso
nessun altro uso



Estratto Ortofoto



Estratto Ortofoto


Estratto Patrimonio

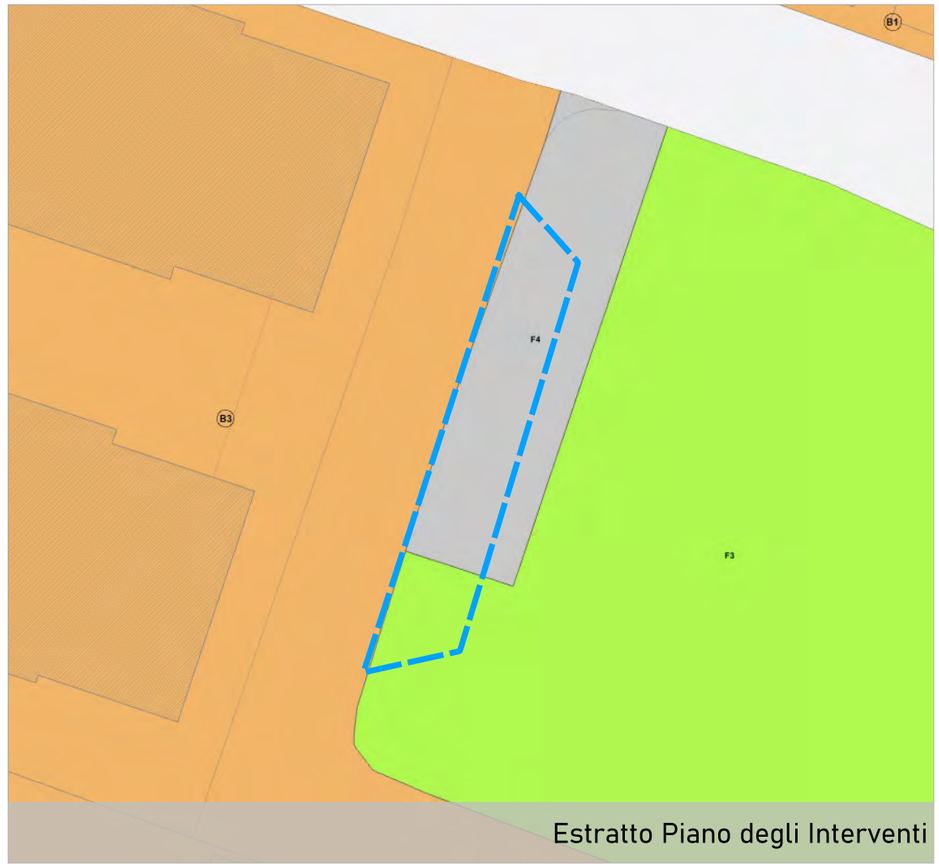

Estratto Piano degli Interventi

COMUNE DI PADOVA
Settore Urbanistica e Servizi Catastali

Masterplan di ripristino del suolo e della natura urbana

Individuazione aree

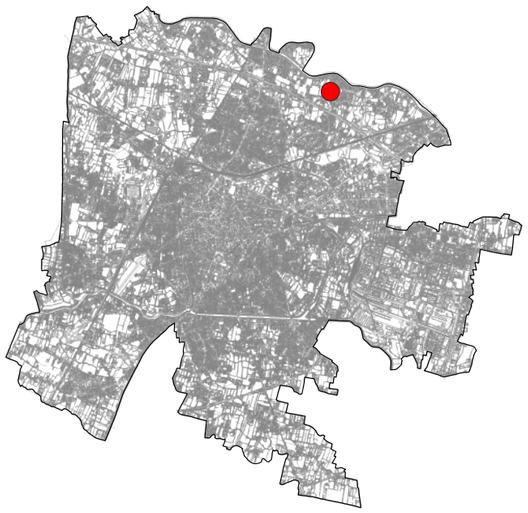

Scheda n. **229**

Ubicazione area
via Alfredo Cappellini

Dati Catastali
Foglio 027, Particella 815

Proprietà
Comune di Padova

Superficie
468 mq

Unità Urbana
27 Torre

Consulta
3A

Uso
parcheggio

Finitura superficiale
conglomerato bituminoso

Note
area parcheggio

Possibili Interventi (vedi abaco)
3,4

Altro uso
nessun altro uso



Estratto Ortofoto



Estratto Ortofoto



Estratto Patrimonio

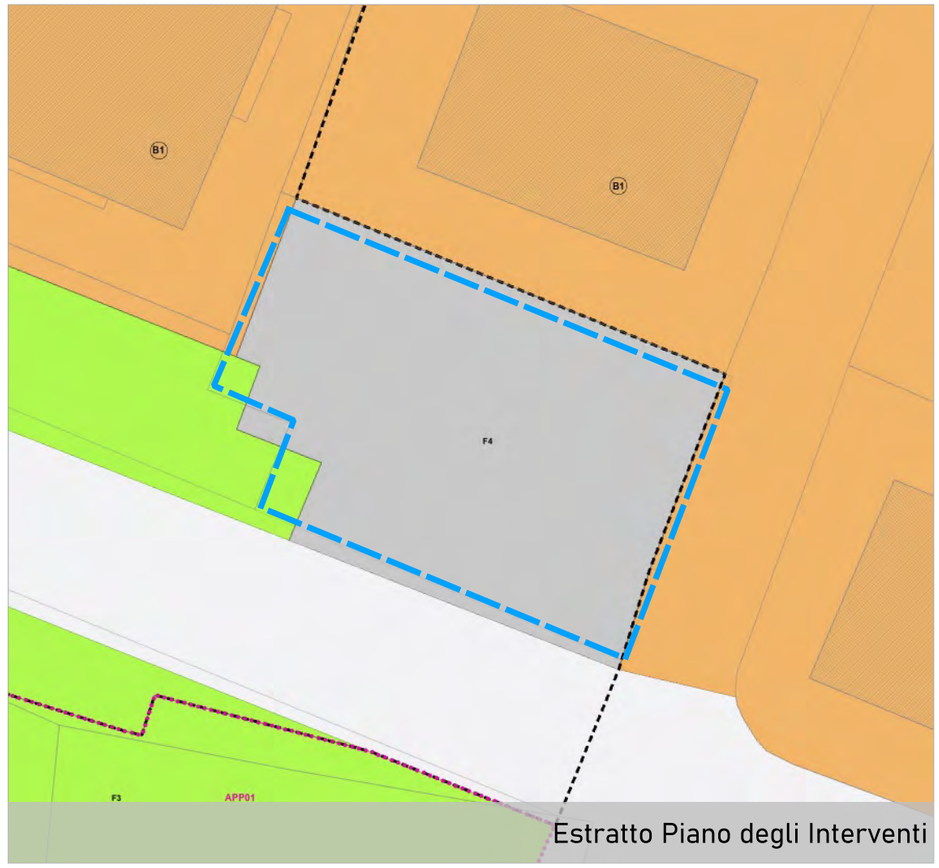

Estratto Piano degli Interventi

COMUNE DI PADOVA
Settore Urbanistica e Servizi Catastali

Masterplan di ripristino del suolo e della natura urbana

Individuazione aree

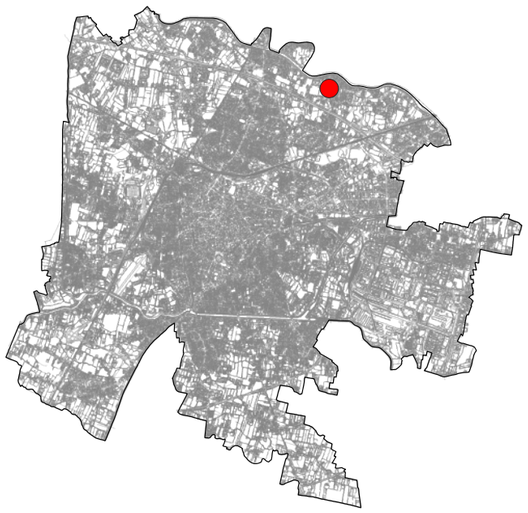

Scheda n. **230**

Ubicazione area
via Alfredo Cappellini

Dati Catastali
Foglio 027, Particella 811

Proprietà
Comune di Padova

Superficie
265 mq

Unità Urbana
27 Torre

Consulta
3A

Uso
parcheggio

Finitura superficiale
conglomerato bituminoso

Note
parcheggio a pettine

Possibili Interventi (vedi abaco)
3,4

Altro uso
nessun altro uso



Estratto Ortofoto



Estratto Ortofoto


Estratto Patrimonio



Estratto Piano degli Interventi

COMUNE DI PADOVA
Settore Urbanistica e Servizi Catastali

Masterplan di ripristino del suolo e della natura urbana

Individuazione aree

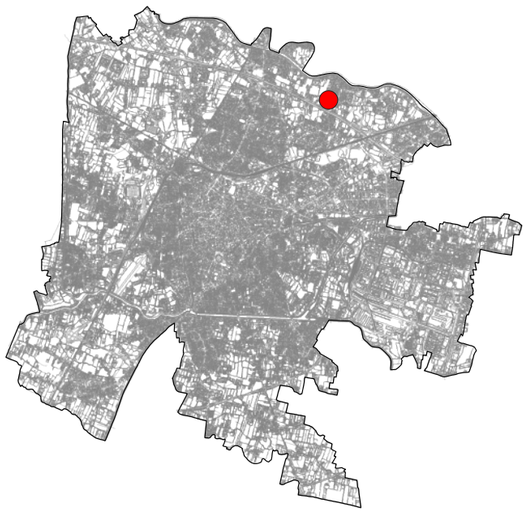

Scheda n. **231**

Ubicazione area
via del Bigolo

Dati Catastali
Foglio 031, Particella 1097-1098-1106-1107

Proprietà
Comune di Padova

Superficie
255 mq

Unità Urbana
27 Torre

Consulta
3A

Uso
parcheggio

Finitura superficiale
conglomerato bituminoso

Note
parcheggio a pettine

Possibili Interventi (vedi abaco)
3,4

Altro uso
nessun altro uso



Estratto Ortofoto



Estratto Ortofoto


Estratto Patrimonio

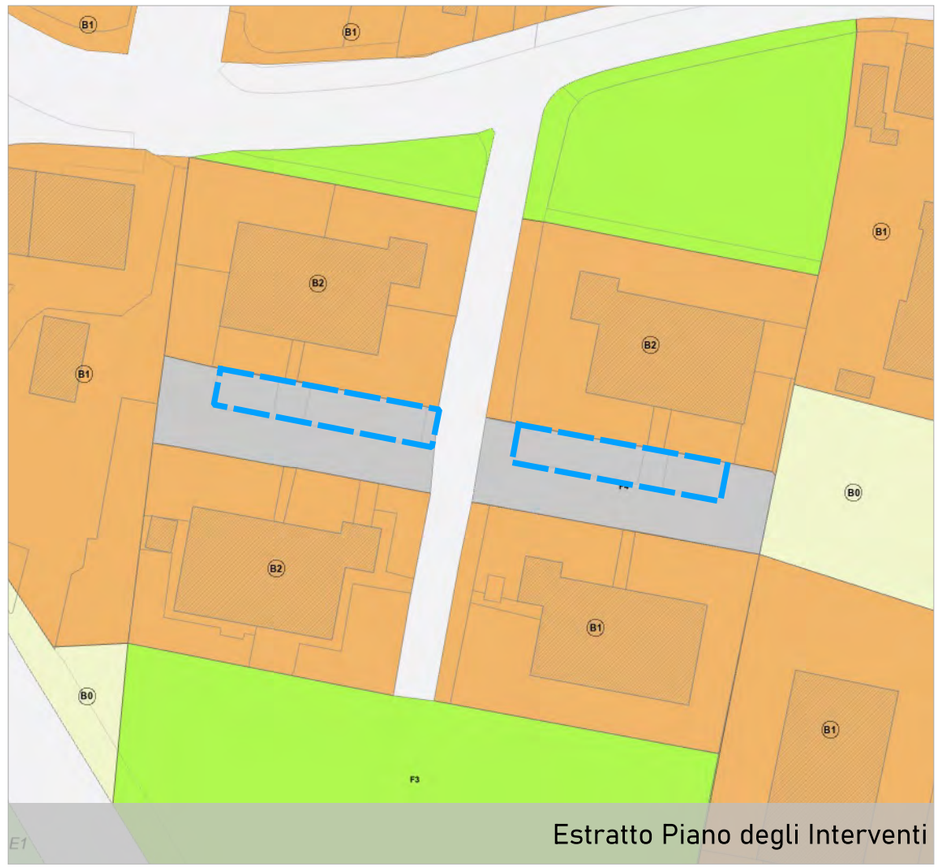

Estratto Piano degli Interventi

COMUNE DI PADOVA
Settore Urbanistica e Servizi Catastali

Masterplan di ripristino del suolo e della natura urbana

Individuazione aree

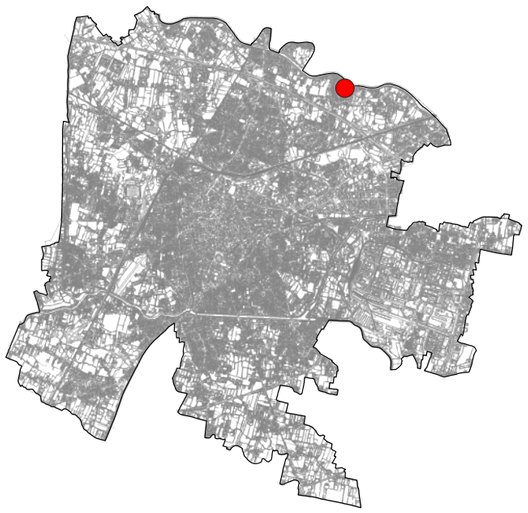

Scheda n. **232**

Ubicazione area
via Pietro Zatti

Dati Catastali
Foglio 032, Particella 776

Proprietà
Comune di Padova

Superficie
260 mq

Unità Urbana
27 Torre

Consulta
3A

Uso
parcheggio

Finitura superficiale
conglomerato bituminoso

Note
parcheggio a pettine

Possibili Interventi (vedi abaco)
3,4

Altro uso
nessun altro uso



Estratto Ortofoto



Estratto Ortofoto


Estratto Patrimonio

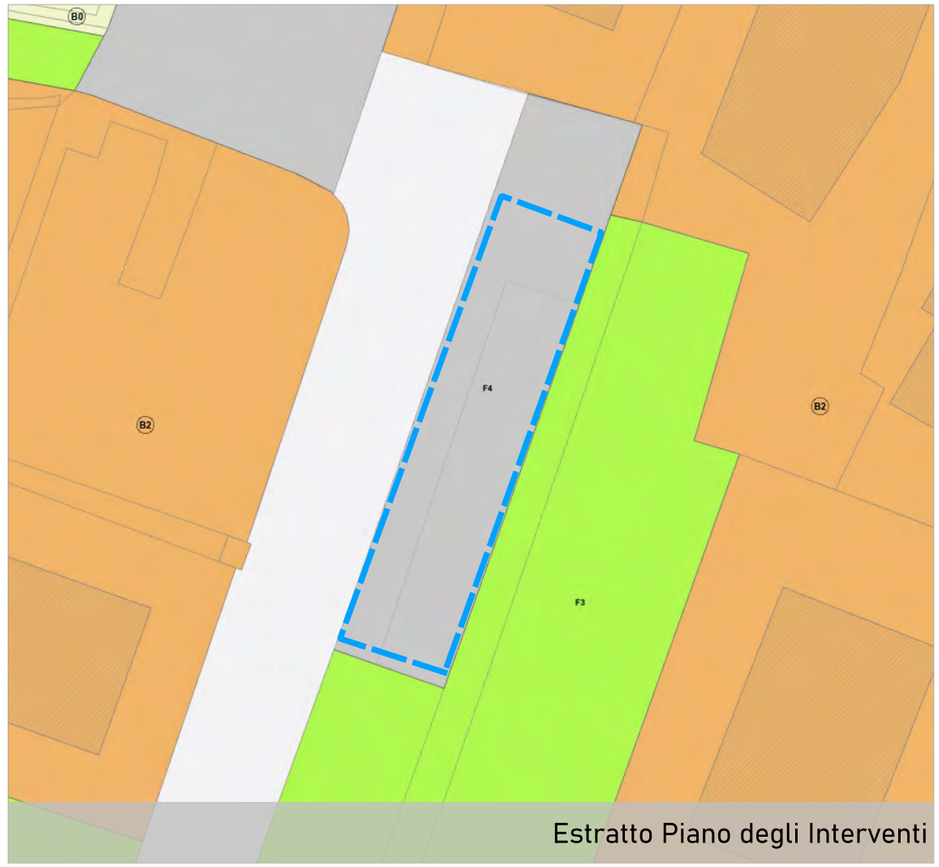

Estratto Piano degli Interventi

COMUNE DI PADOVA
Settore Urbanistica e Servizi Catastali

Masterplan di ripristino del suolo e della natura urbana

Individuazione aree

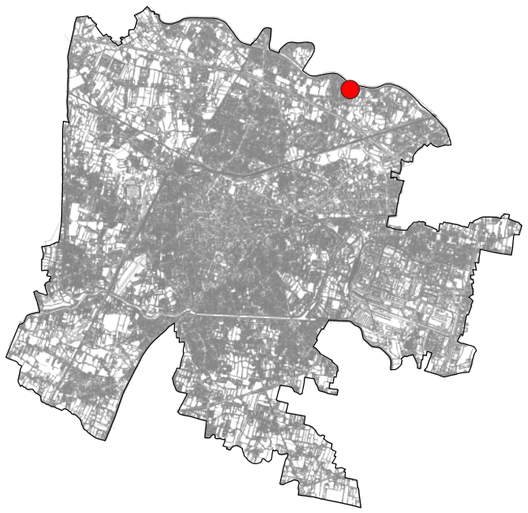

Scheda n. **233**

Ubicazione area
via Gino Camurri

Dati Catastali
Foglio 032, Particella 781

Proprietà
Comune di Padova

Superficie
579 mq

Unità Urbana
27 Torre

Consulta
3A

Uso
parcheggio

Finitura superficiale
conglomerato bituminoso

Note
area parcheggio

Possibili Interventi (vedi abaco)
2,3,4

Altro uso
nessun altro uso



Estratto Ortofoto



Estratto Ortofoto


Estratto Patrimonio

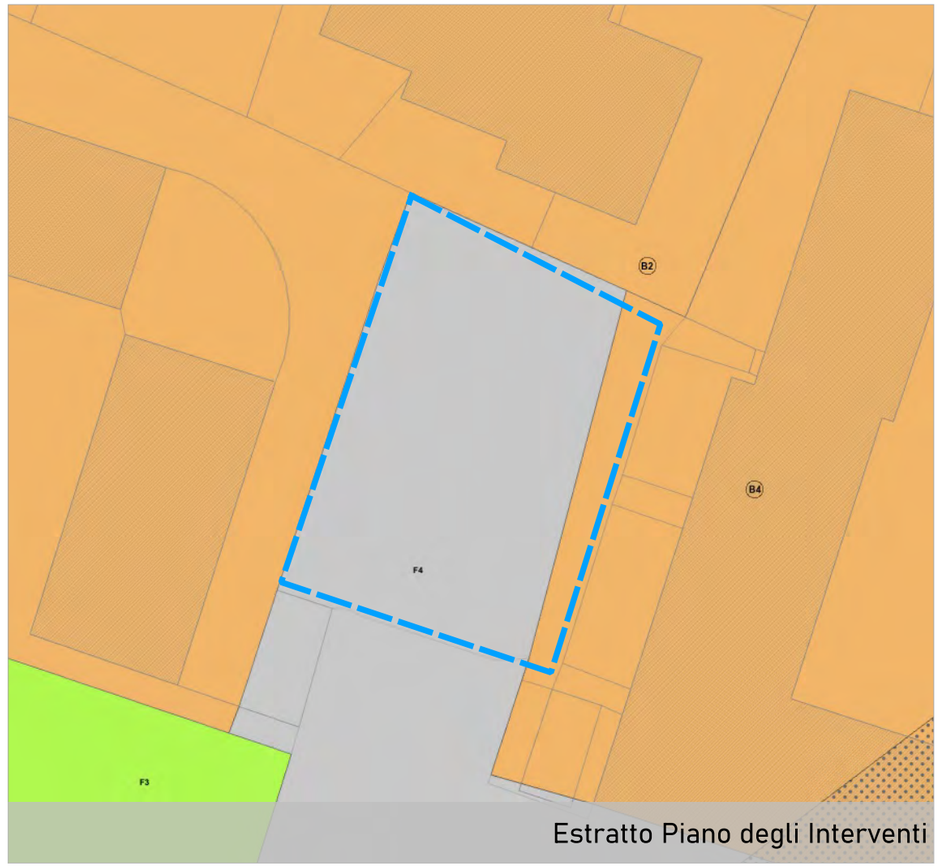

Estratto Piano degli Interventi

COMUNE DI PADOVA
Settore Urbanistica e Servizi Catastali

Masterplan di ripristino del suolo e della natura urbana

Individuazione aree

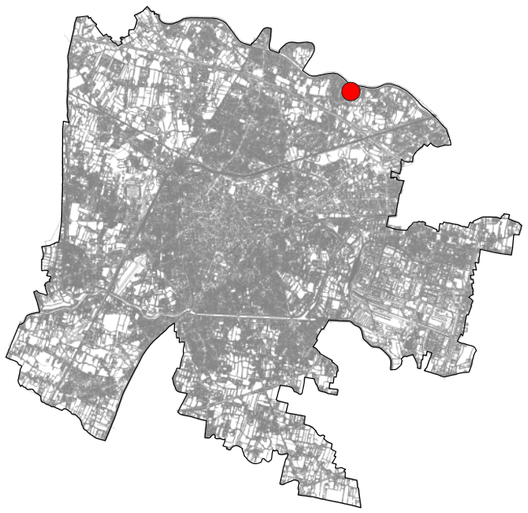

Scheda n. **234**

Ubicazione area
via Gino Camurri

Dati Catastali
Foglio 032, Particella 781-783-784

Proprietà
Comune di Padova

Superficie
1497 mq

Unità Urbana
27 Torre

Consulta
3A

Uso
parcheggio

Finitura superficiale
conglomerato bituminoso

Note
area parcheggio

Possibili Interventi (vedi abaco)
2,3,4

Altro uso
nessun altro uso



Estratto Ortofoto

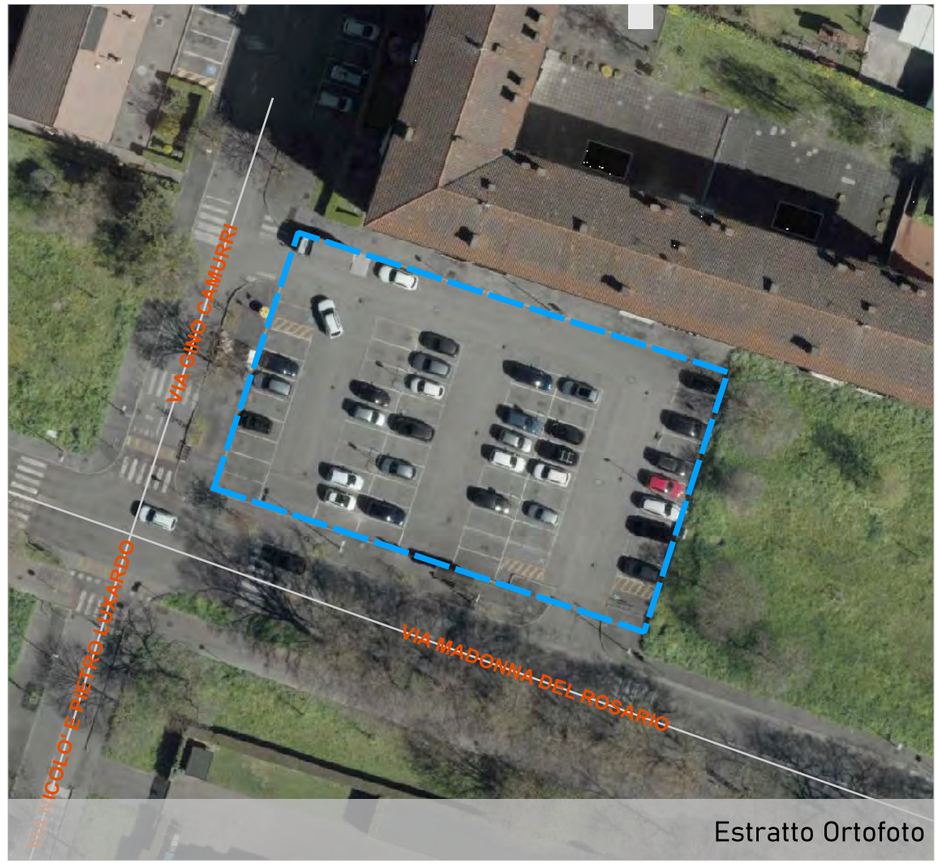

Estratto Ortofoto


Estratto Patrimonio

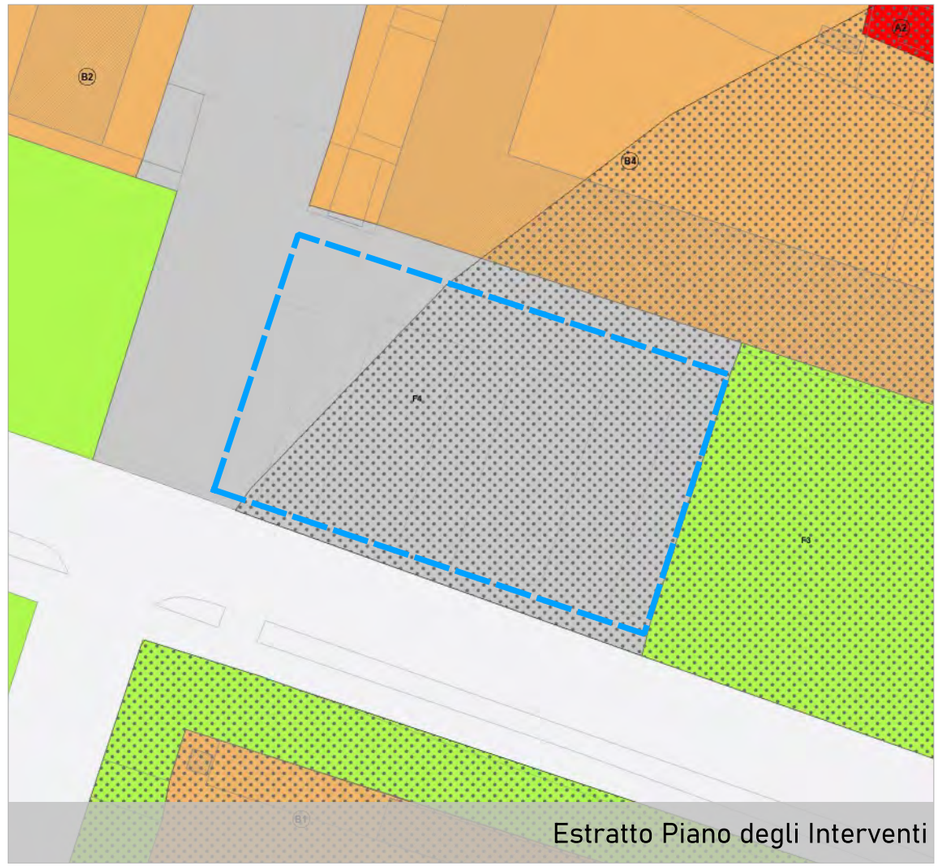

Estratto Piano degli Interventi

COMUNE DI PADOVA
Settore Urbanistica e Servizi Catastali

Masterplan di ripristino del suolo e della natura urbana

Individuazione aree

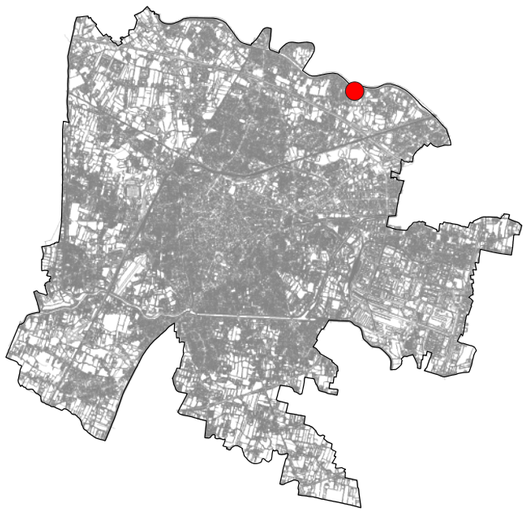

Scheda n. **235**

Ubicazione area
via San Michele Arcangelo

Dati Catastali
Foglio 032, Particella 785

Proprietà
Comune di Padova

Superficie
263 mq

Unità Urbana
27 Torre

Consulta
3A

Uso
parcheggio

Finitura superficiale
conglomerato bituminoso

Note
area parcheggio

Possibili Interventi (vedi abaco)
2,3,4

Altro uso
nessun altro uso



Estratto Ortofoto



Estratto Ortofoto


Estratto Patrimonio

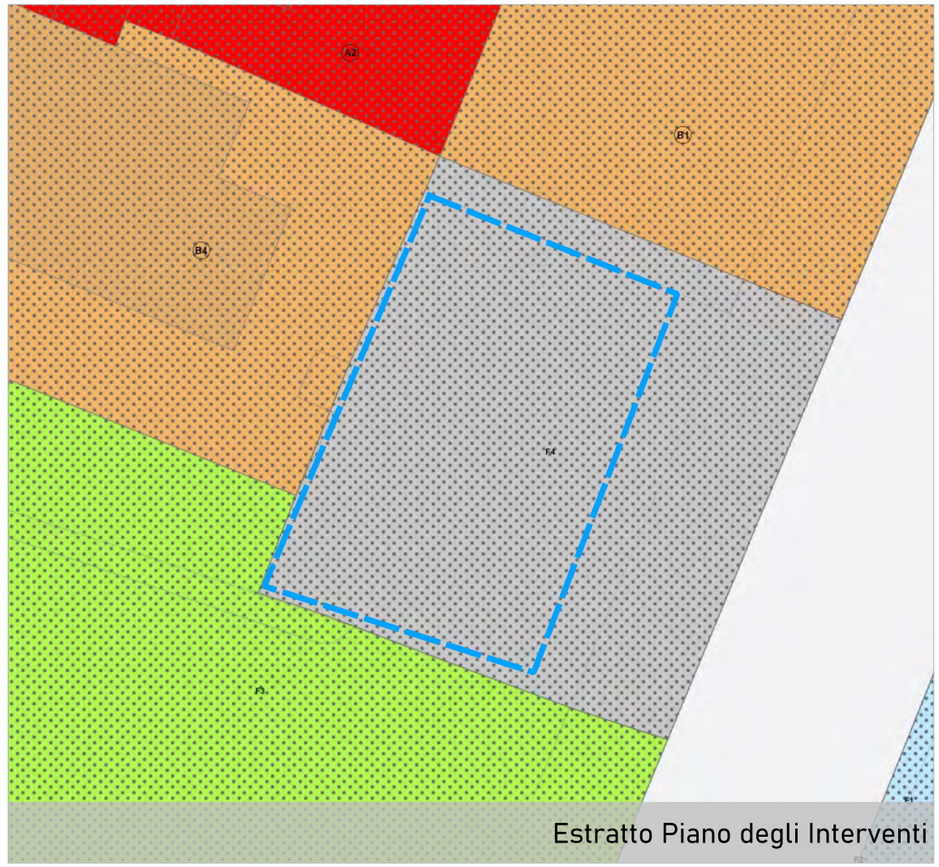

Estratto Piano degli Interventi

COMUNE DI PADOVA
Settore Urbanistica e Servizi Catastali

Masterplan di ripristino del suolo e della natura urbana

Individuazione aree

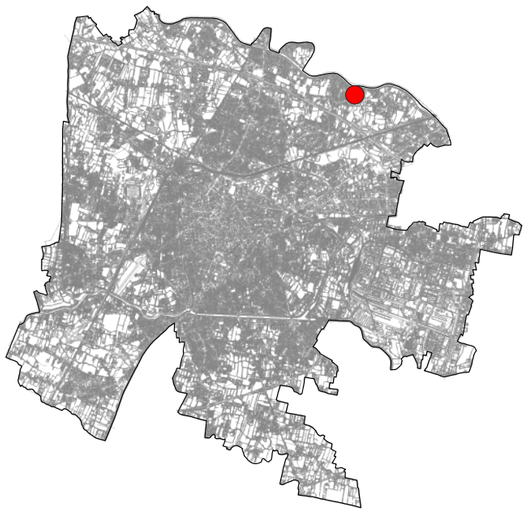

Scheda n. **236**

Ubicazione area
via Don Giovanni Minzoni

Dati Catastali
Foglio 032, Particella 176-177

Proprietà
Comune di Padova

Superficie
917 mq

Unità Urbana
27 Torre

Consulta
3A

Uso
parcheggio

Finitura superficiale
conglomerato bituminoso

Note
area parcheggio

Possibili Interventi (vedi abaco)
2,3,4

Altro uso
nessun altro uso



Estratto Ortofoto



Estratto Ortofoto


Estratto Patrimonio



Estratto Piano degli Interventi

COMUNE DI PADOVA
Settore Urbanistica e Servizi Catastali

Masterplan di ripristino del suolo e della natura urbana

Individuazione aree

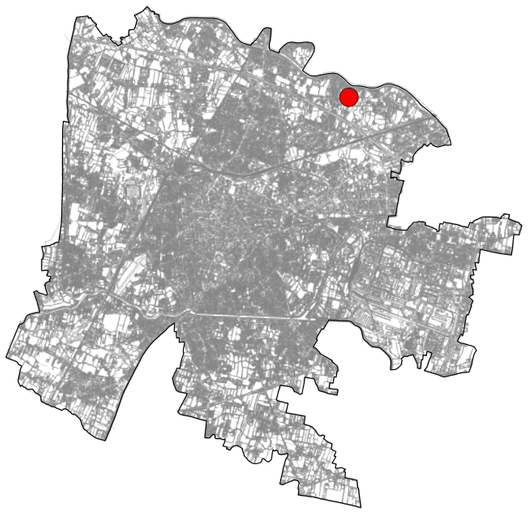

Scheda n. **237**

Ubicazione area
via Nicolo' e Pietro Luxardo

Dati Catastali
Foglio 032, Particella 811-815-817

Proprietà
Comune di Padova

Superficie
1241 mq

Unità Urbana
27 Torre

Consulta
3A

Uso
parcheggio

Finitura superficiale
conglomerato bituminoso

Note
area parcheggio

Possibili Interventi (vedi abaco)
3,4

Altro uso
nessun altro uso



Estratto Ortofoto



Estratto Ortofoto



Estratto Patrimonio



Estratto Piano degli Interventi

COMUNE DI PADOVA
Settore Urbanistica e Servizi Catastali

Masterplan di ripristino del suolo e della natura urbana

Individuazione aree

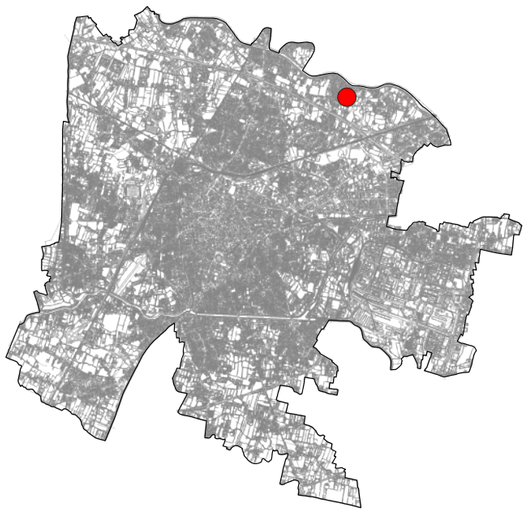

Scheda n. **238**

Ubicazione area
via Antonio Fascina

Dati Catastali
Foglio 032, Particella 793

Proprietà
Comune di Padova

Superficie
113 mq

Unità Urbana
27 Torre

Consulta
3A

Uso
parcheggio

Finitura superficiale
conglomerato bituminoso

Note
parcheggio a pettine

Possibili Interventi (vedi abaco)
3,4

Altro uso
nessun altro uso



Estratto Ortofoto



Estratto Ortofoto


Estratto Patrimonio

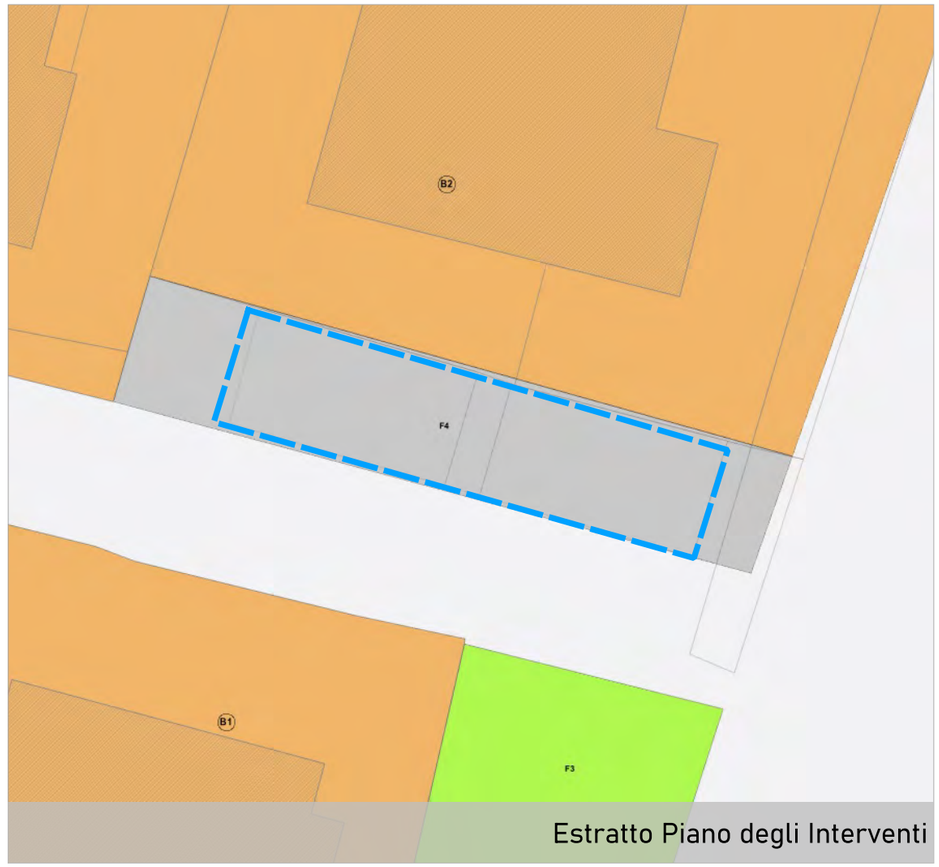

Estratto Piano degli Interventi

COMUNE DI PADOVA
Settore Urbanistica e Servizi Catastali

Masterplan di ripristino del suolo e della natura urbana

Individuazione aree

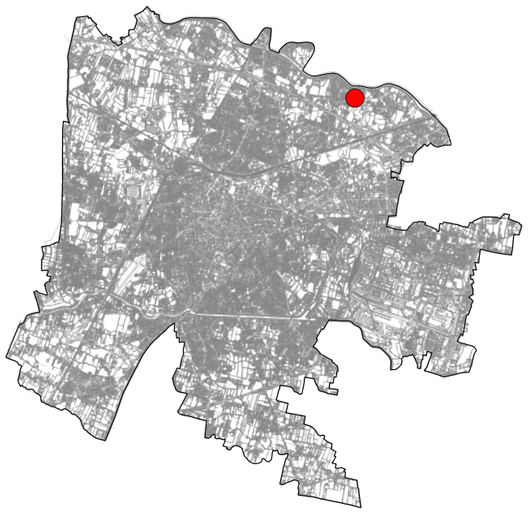

Scheda n. **239**

Ubicazione area
via Don Giovanni Minzoni

Dati Catastali
Foglio 032, Particella 723

Proprietà
Comune di Padova

Superficie
1491 mq

Unità Urbana
27 Torre

Consulta
3A

Uso
parcheggio

Finitura superficiale
conglomerato bituminoso

Note
area parcheggio Cimitero di Torre

Possibili Interventi (vedi abaco)
2,3,4

Altro uso
nessun altro uso



Estratto Ortofoto



Estratto Ortofoto


Estratto Patrimonio

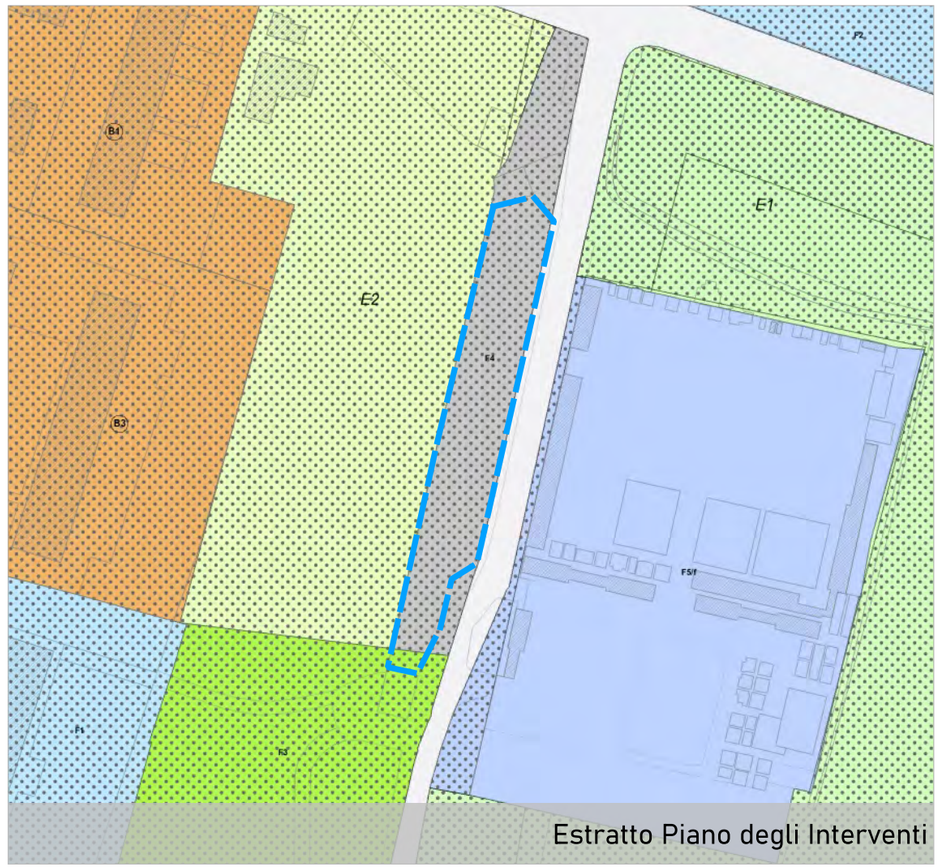

Estratto Piano degli Interventi

COMUNE DI PADOVA
Settore Urbanistica e Servizi Catastali

Masterplan di ripristino del suolo e della natura urbana

Individuazione aree

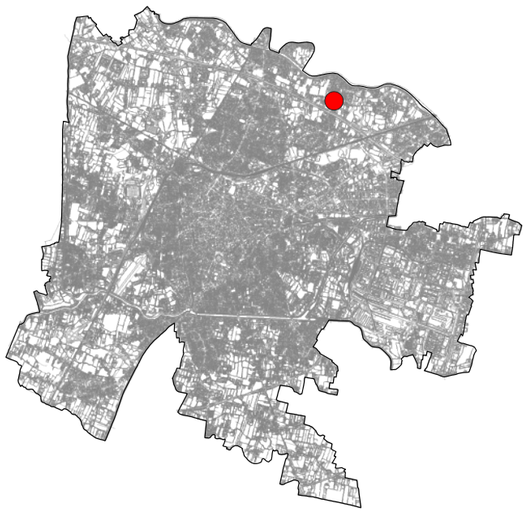

Scheda n. **240**

Ubicazione area
via Torre

Dati Catastali
Foglio 032, Particella 203-206

Proprietà
Comune di Padova

Superficie
383 mq

Unità Urbana
27 Torre

Consulta
3A

Uso
parcheggio

Finitura superficiale
conglomerato bituminoso

Note
area parcheggio

Possibili Interventi (vedi abaco)
2,3,4

Altro uso
nessun altro uso



Estratto Ortofoto



Estratto Ortofoto



Estratto Patrimonio



Estratto Piano degli Interventi

COMUNE DI PADOVA
Settore Urbanistica e Servizi Catastali

Masterplan di ripristino del suolo e della natura urbana

Individuazione aree

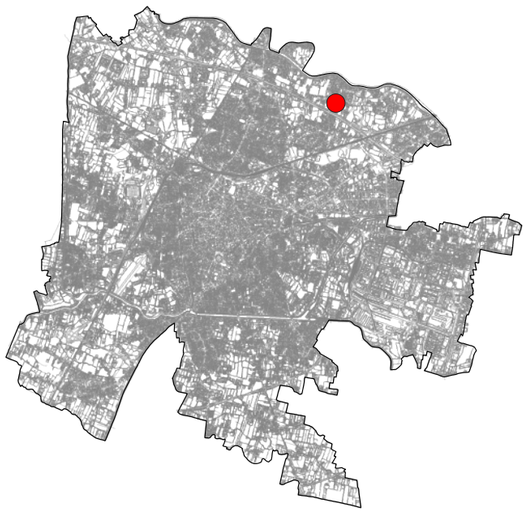

Scheda n. **241**

Ubicazione area
via Achille Formis

Dati Catastali
Foglio 032, Particella 208

Proprietà
Comune di Padova

Superficie
332 mq

Unità Urbana
27 Torre

Consulta
3A

Uso
parcheggio

Finitura superficiale
conglomerato bituminoso

Note
parcheggio a pettine

Possibili Interventi (vedi abaco)
3,4

Altro uso
nessun altro uso



Estratto Ortofoto



Estratto Ortofoto


Estratto Patrimonio

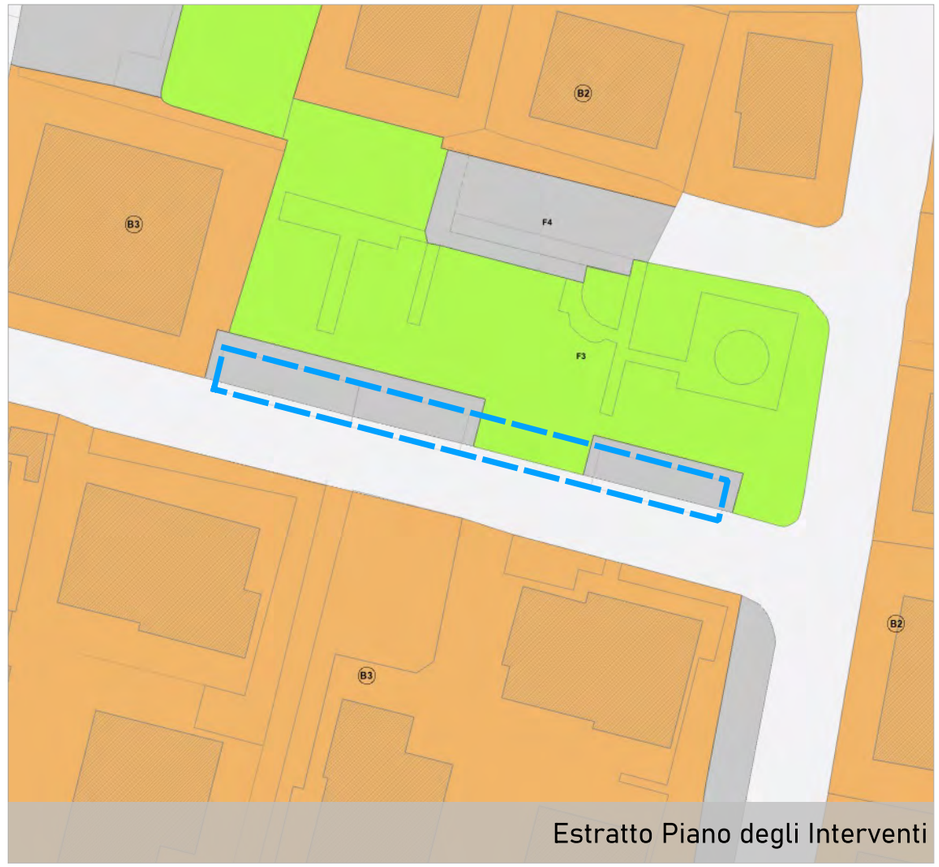

Estratto Piano degli Interventi

COMUNE DI PADOVA
Settore Urbanistica e Servizi Catastali

Masterplan di ripristino del suolo e della natura urbana

Individuazione aree

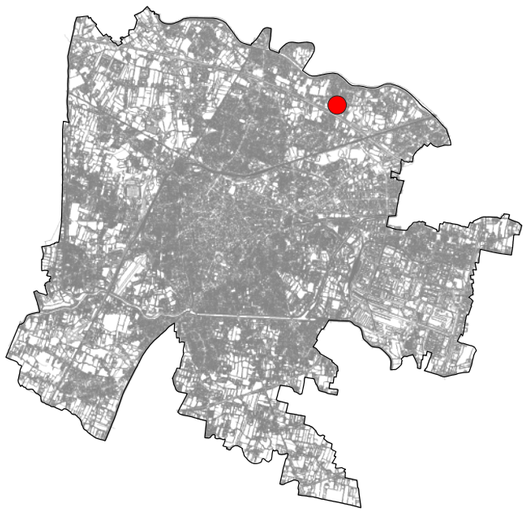

Scheda n. 242

Ubicazione area
via Augusto Ugolini

Dati Catastali
Foglio 032, Particella -

Proprietà
Comune di Padova

Superficie
190 mq

Unità Urbana
27 Torre

Consulta
3A

Uso
parcheggio

Finitura superficiale
conglomerato bituminoso

Note
parcheggio a spina di pesce

Possibili Interventi (vedi abaco)
3,4

Altro uso
nessun altro uso



Estratto Ortofoto



Estratto Ortofoto


Estratto Patrimonio

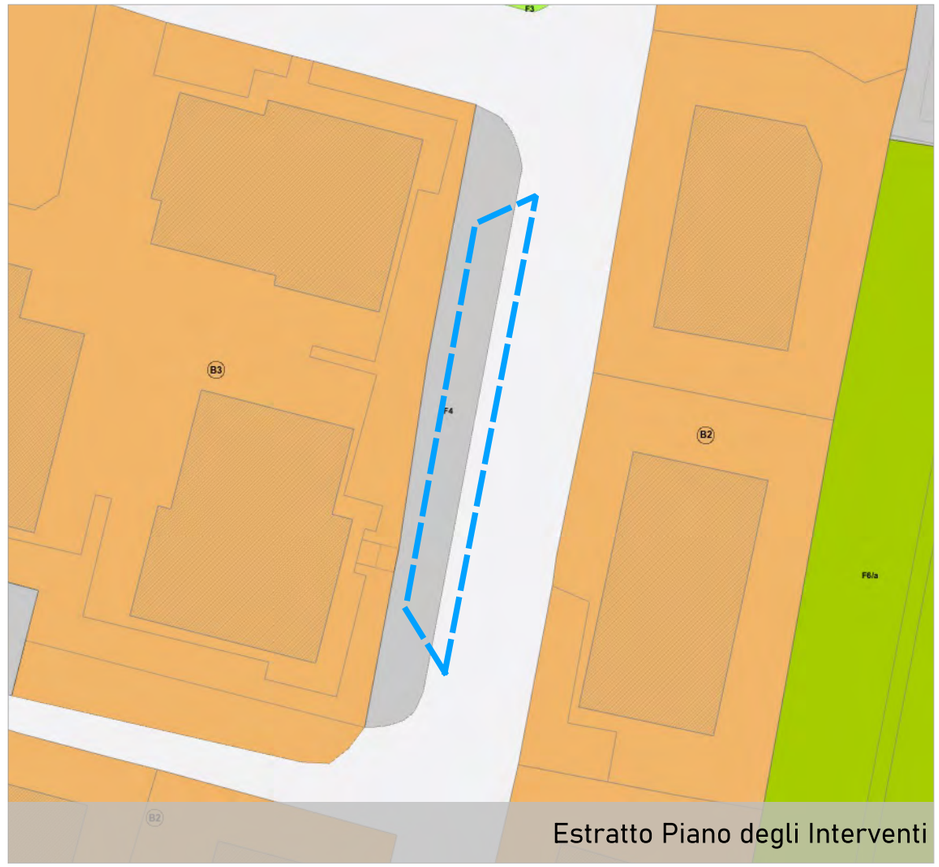

Estratto Piano degli Interventi

COMUNE DI PADOVA
Settore Urbanistica e Servizi Catastali

Masterplan di ripristino del suolo e della natura urbana

Individuazione aree

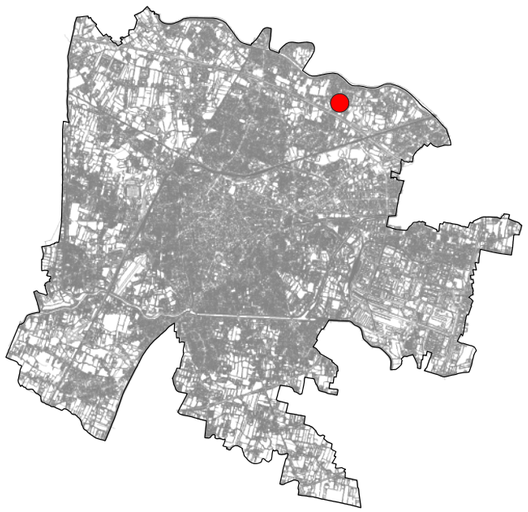

Scheda n. 243



Estratto Ortofoto

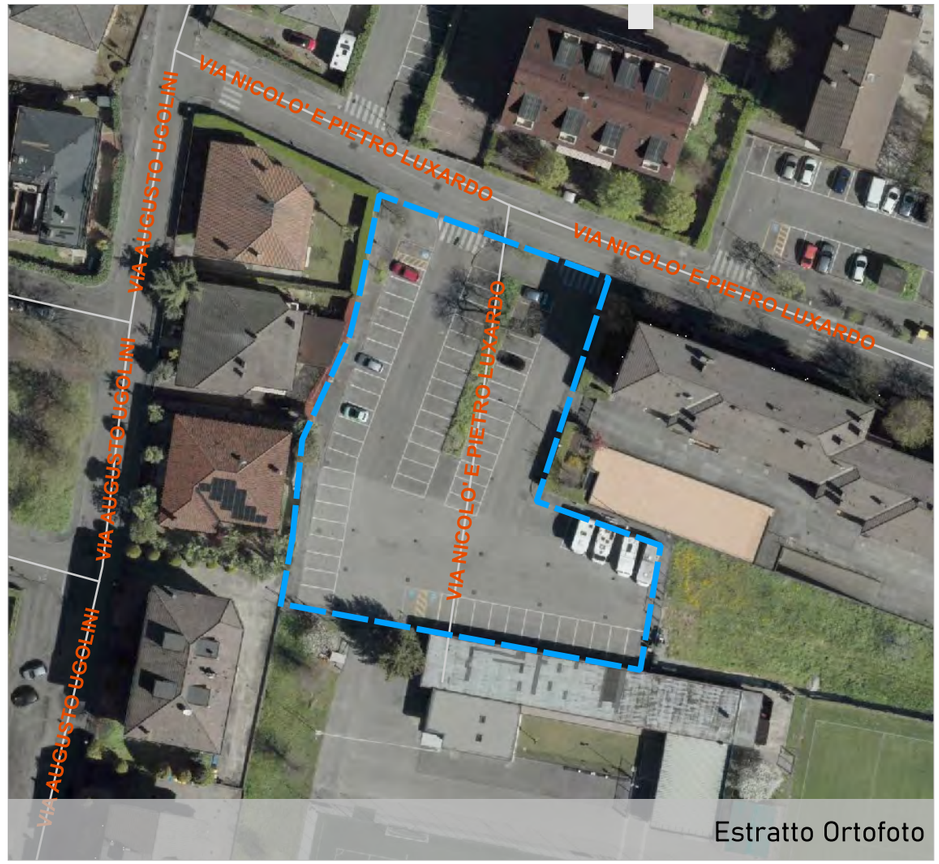

Estratto Ortofoto

Ubicazione area
via Nicolo' e Pietro Luxardo

Dati Catastali
Foglio 032, Particella 1464-1483

Proprietà
Comune di Padova

Superficie
2361 mq

Unità Urbana
27 Torre

Consulta
3A

Uso
parcheggio

Finitura superficiale
conglomerato bituminoso

Note
area parcheggio campo sportivo US Torre

Possibili Interventi (vedi abaco)
2,3,4

Altro uso
nessun altro uso



Estratto Patrimonio



Estratto Piano degli Interventi

COMUNE DI PADOVA
Settore Urbanistica e Servizi Catastali

Masterplan di ripristino del suolo e della natura urbana

Individuazione aree

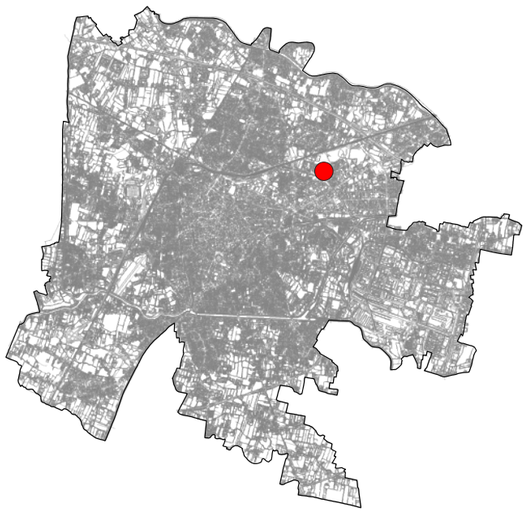

Scheda n. **247**

Ubicazione area
via Orlando Galante

Dati Catastali
Foglio 056, Particella 534-539-560-564

Proprietà
Comune di Padova

Superficie
663 mq

Unità Urbana
28 San Lazzaro

Consulta
3A

Uso
parcheggio

Finitura superficiale
conglomerato bituminoso+masselli autobloccanti

Note
area parcheggio

Possibili Interventi (vedi abaco)
2,3,4

Altro uso
nessun altro uso



Estratto Ortofoto



Estratto Ortofoto


Estratto Patrimonio



Estratto Piano degli Interventi

COMUNE DI PADOVA
Settore Urbanistica e Servizi Catastali

Masterplan di ripristino del suolo e della natura urbana

Individuazione aree

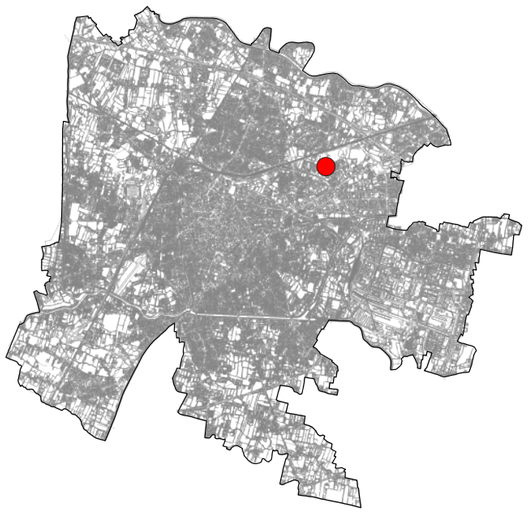

Scheda n. **248**

Ubicazione area
via Orlando Galante

Dati Catastali
Foglio 056, Particella 616

Proprietà
Comune di Padova

Superficie
889 mq

Unità Urbana
28 San Lazzaro

Consulta
3A

Uso
parcheggio

Finitura superficiale
conglomerato bituminoso+masselli autobloccanti

Note
area parcheggio+allargamento marciapiede

Possibili Interventi (vedi abaco)
2,3,4

Altro uso
nessun altro uso



Estratto Ortofoto



Estratto Ortofoto

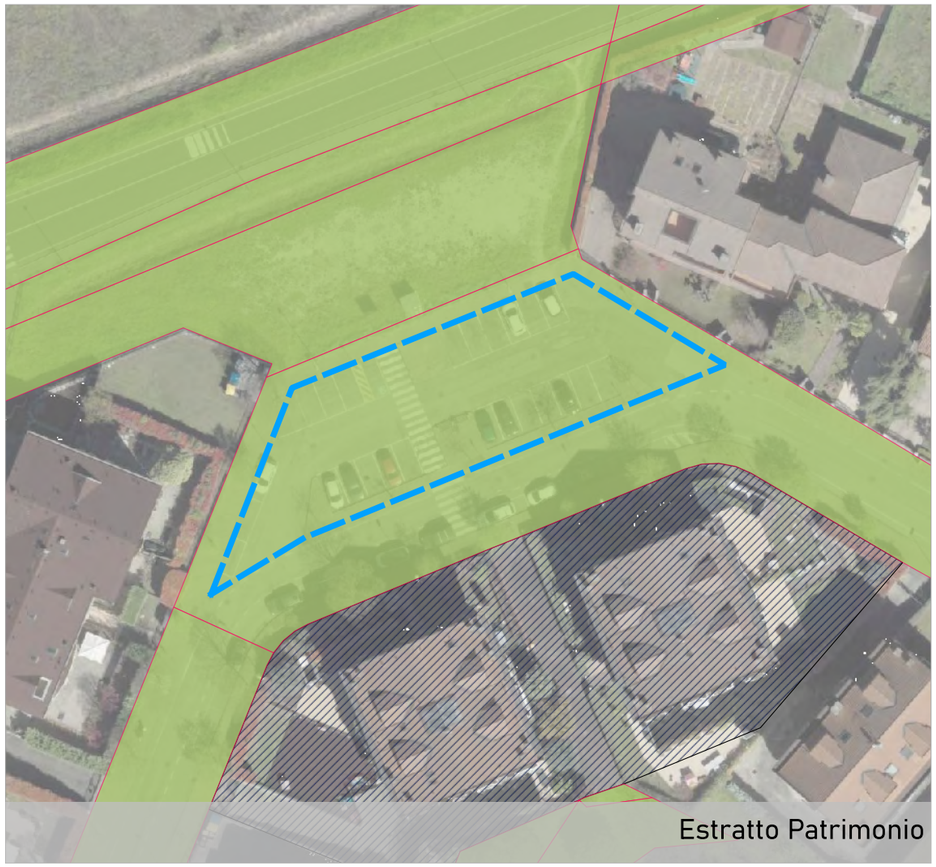
Estratto Patrimonio

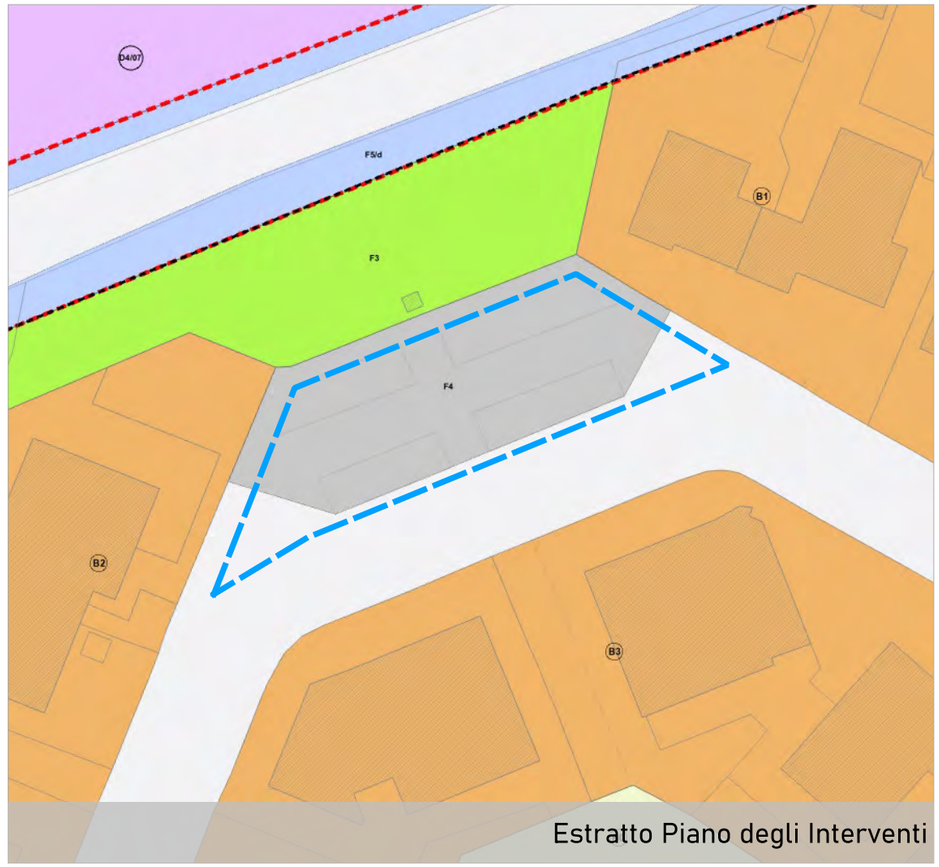

Estratto Piano degli Interventi

COMUNE DI PADOVA
Settore Urbanistica e Servizi Catastali

Masterplan di ripristino del suolo e della natura urbana

Individuazione aree

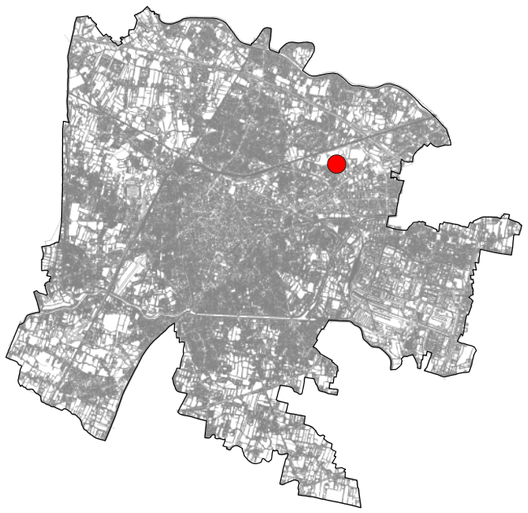

Scheda n. **249**

Ubicazione area
via Orlando Galante

Dati Catastali
Foglio 056, Particella 572-594

Proprietà
Comune di Padova

Superficie
446 mq

Unità Urbana
28 San Lazzaro

Consulta
3A

Uso
parcheggio

Finitura superficiale
conglomerato bituminoso

Note
parcheggio a pettine

Possibili Interventi (vedi abaco)
3,4

Altro uso
nessun altro uso



Estratto Ortofoto



Estratto Ortofoto



Estratto Patrimonio

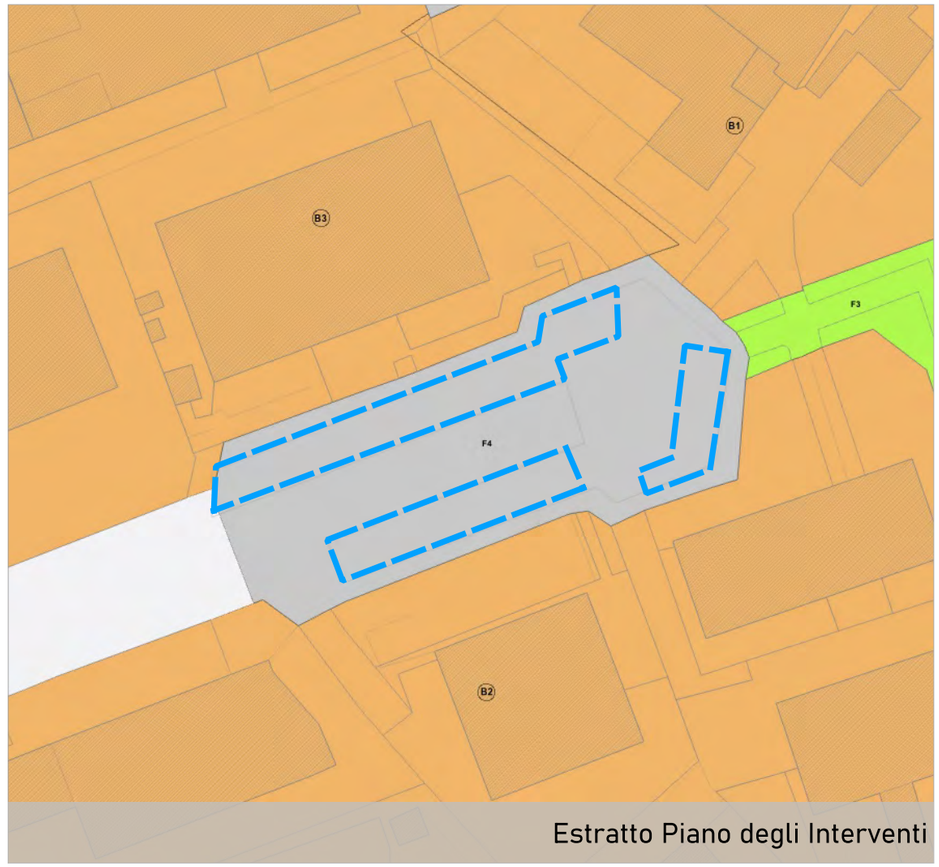

Estratto Piano degli Interventi

COMUNE DI PADOVA
Settore Urbanistica e Servizi Catastali

Masterplan di ripristino del suolo e della natura urbana

Individuazione aree

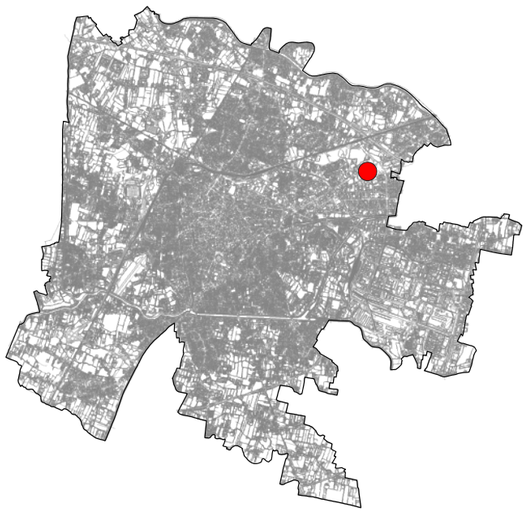

Scheda n. **250**

Ubicazione area
via Quintino Sella

Dati Catastali
Foglio 057, Particella 730-736-739

Proprietà
Comune di Padova

Superficie
184 mq

Unità Urbana
28 San Lazzaro

Consulta
3A

Uso
parcheggio

Finitura superficiale
conglomerato bituminoso

Note
parcheggio in linea+pista ciclabile

Possibili Interventi (vedi abaco)
3,4

Altro uso
nessun altro uso

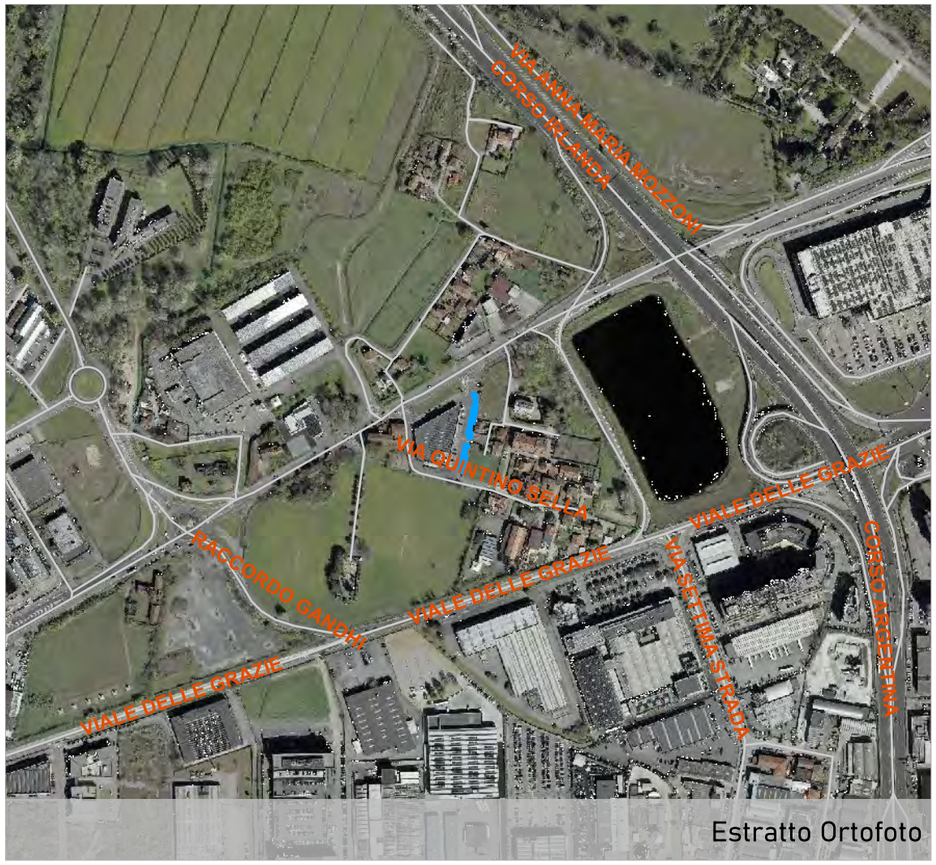

Estratto Ortofoto



Estratto Ortofoto


Estratto Patrimonio

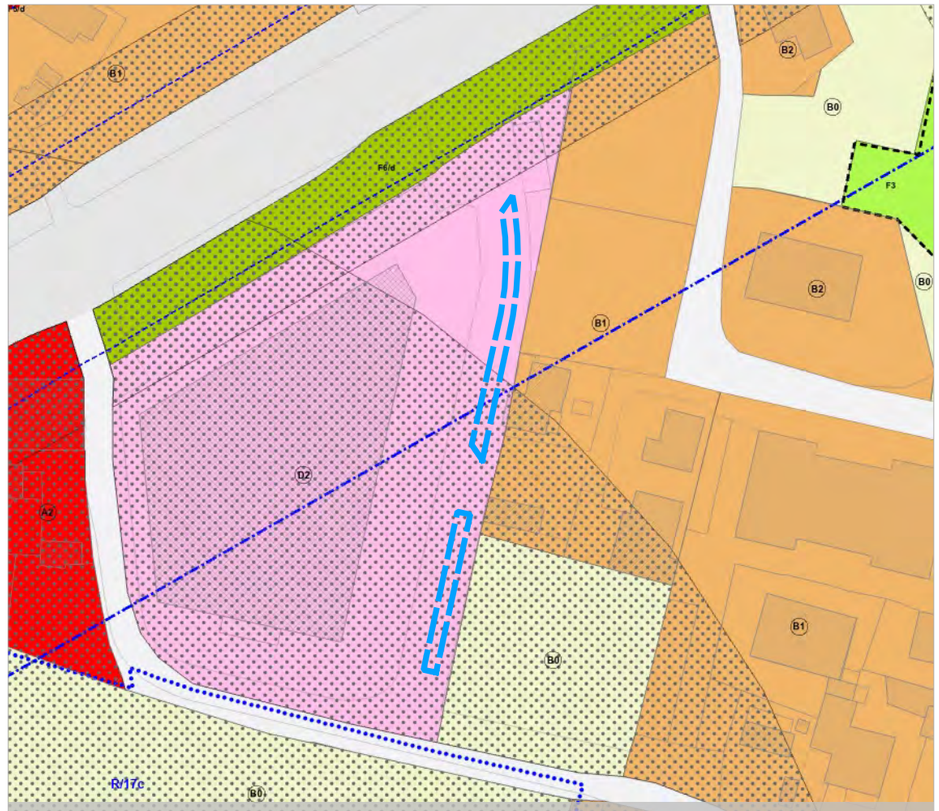

Estratto Piano degli Interventi

COMUNE DI PADOVA
Settore Urbanistica e Servizi Catastali

Masterplan di ripristino del suolo e della natura urbana

Individuazione aree

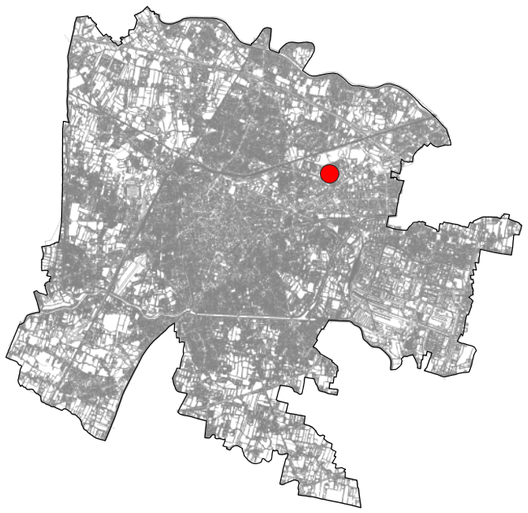

Scheda n. **251**

Ubicazione area
via Vittorio Emanuele Orlando

Dati Catastali
Foglio 074, Particella -

Proprietà
Comune di Padova

Superficie
367 mq

Unità Urbana
28 San Lazzaro

Consulta
3A

Uso
parcheggio

Finitura superficiale
conglomerato bituminoso

Note
parcheggio a pettine

Possibili Interventi (vedi abaco)
3,4

Altro uso
nessun altro uso

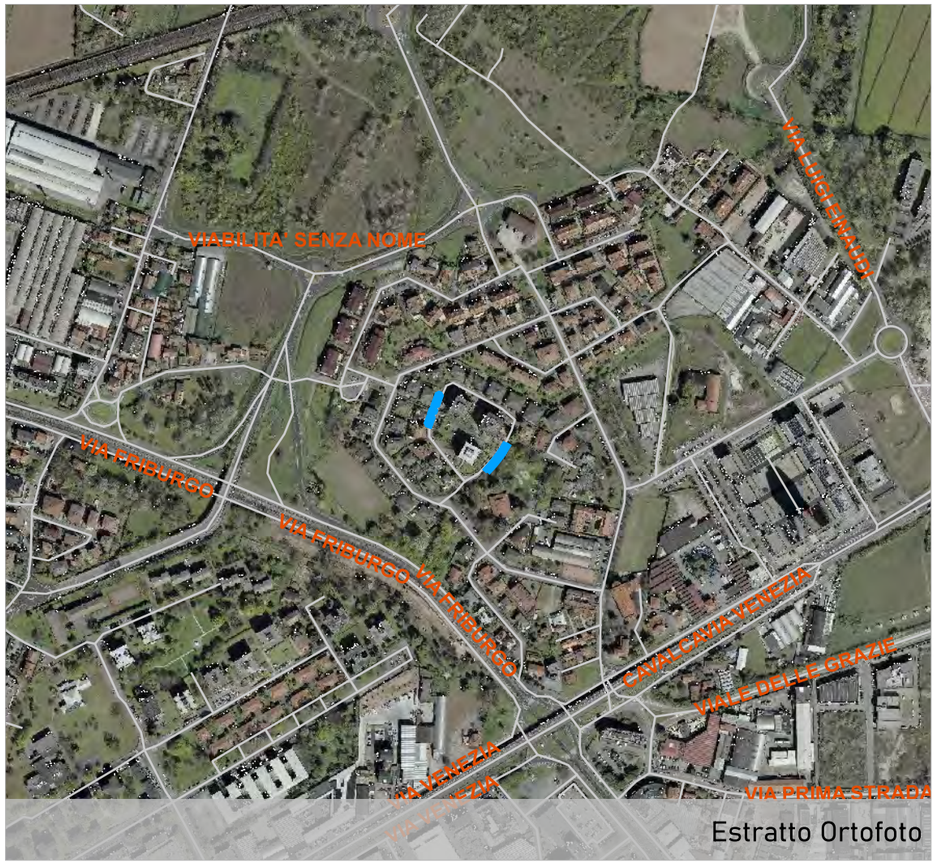

Estratto Ortofoto



Estratto Ortofoto


Estratto Patrimonio



Estratto Piano degli Interventi

COMUNE DI PADOVA
Settore Urbanistica e Servizi Catastali

Masterplan di ripristino del suolo e della natura urbana

Individuazione aree

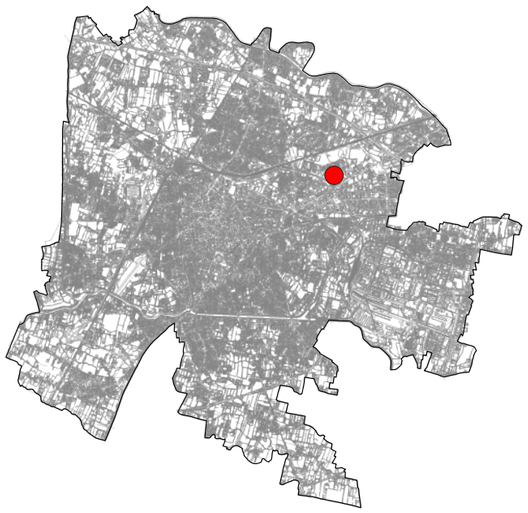

Scheda n. **252**



Estratto Ortofoto



Estratto Ortofoto

Ubicazione area
via Giovanni Giolitti

Dati Catastali
Foglio 074, Particella -

Proprietà
Comune di Padova

Superficie
792 mq

Unità Urbana
28 San Lazzaro

Consulta
3A

Uso
parcheggio

Finitura superficiale
conglomerato bituminoso

Note
area parcheggio Scuola dell'infanzia Cremonese

Possibili Interventi (vedi abaco)
2,3,4

Altro uso
nessun altro uso



Estratto Patrimonio

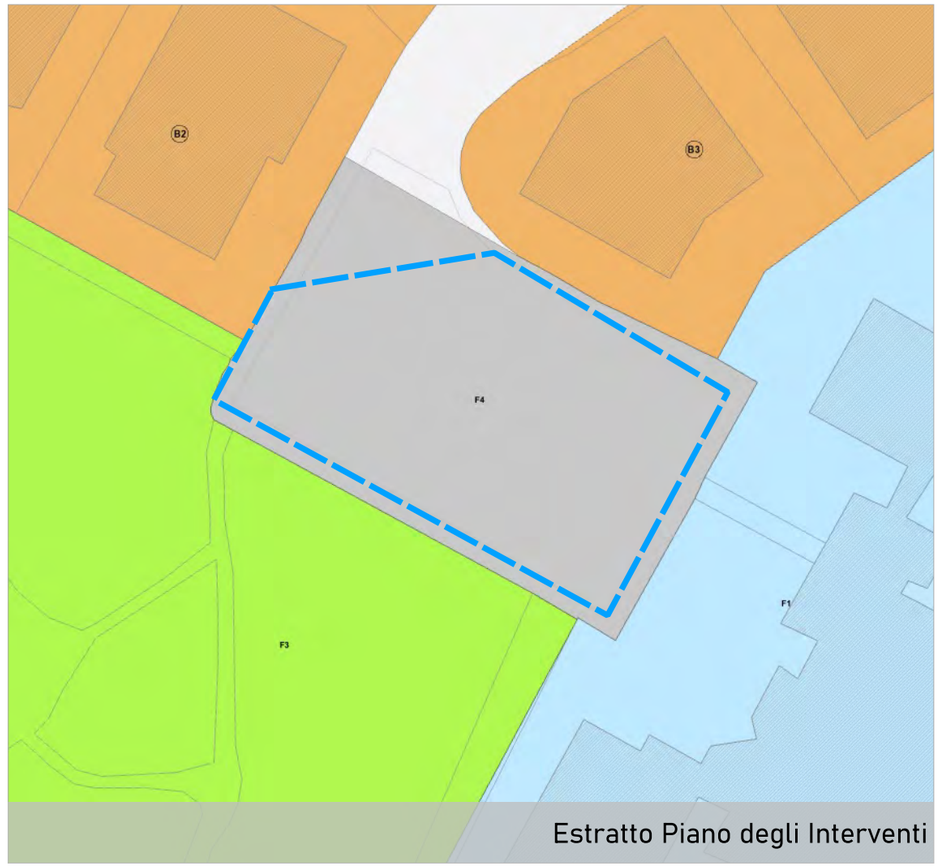

Estratto Piano degli Interventi

COMUNE DI PADOVA
Settore Urbanistica e Servizi Catastali

Masterplan di ripristino del suolo e della natura urbana

Individuazione aree

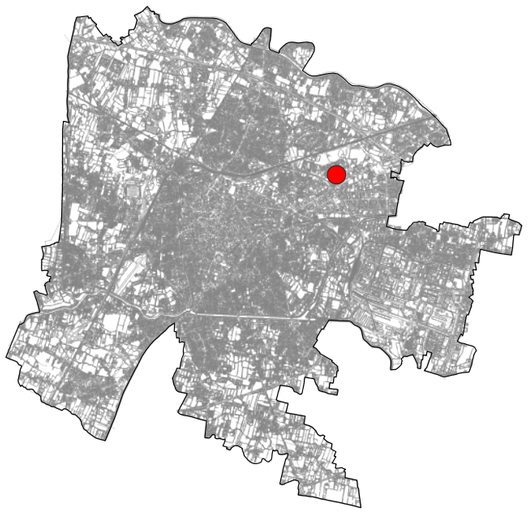

Scheda n. **253**

Ubicazione area
via Giovanni Giolitti

Dati Catastali
Foglio 074, Particella -

Proprietà
Comune di Padova

Superficie
157 mq

Unità Urbana
28 San Lazzaro

Consulta
3A

Uso
parcheggio

Finitura superficiale
conglomerato bituminoso

Note
parcheggio a spina di pesce

Possibili Interventi (vedi abaco)
3,4

Altro uso
nessun altro uso



Estratto Ortofoto



Estratto Ortofoto


Estratto Patrimonio

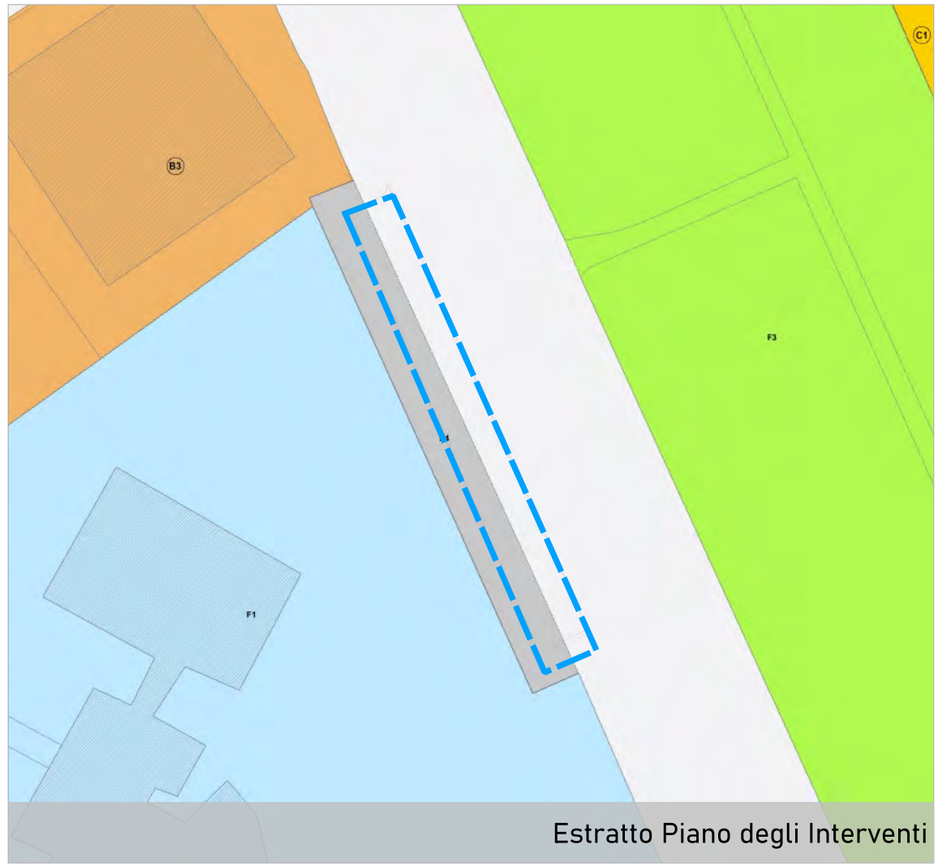

Estratto Piano degli Interventi

COMUNE DI PADOVA
Settore Urbanistica e Servizi Catastali

Masterplan di ripristino del suolo e della natura urbana

Individuazione aree

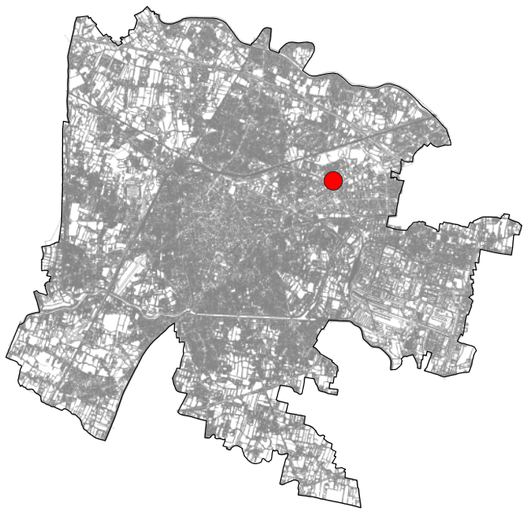

Scheda n. **254**

Ubicazione area
via Sidney Sonnino

Dati Catastali
Foglio 074, Particella -

Proprietà
Comune di Padova

Superficie
255 mq

Unità Urbana
28 San Lazzaro

Consulta
3A

Uso
parcheggio

Finitura superficiale
conglomerato bituminoso

Note
parcheggio a pettine

Possibili Interventi (vedi abaco)
3,4

Altro uso
nessun altro uso

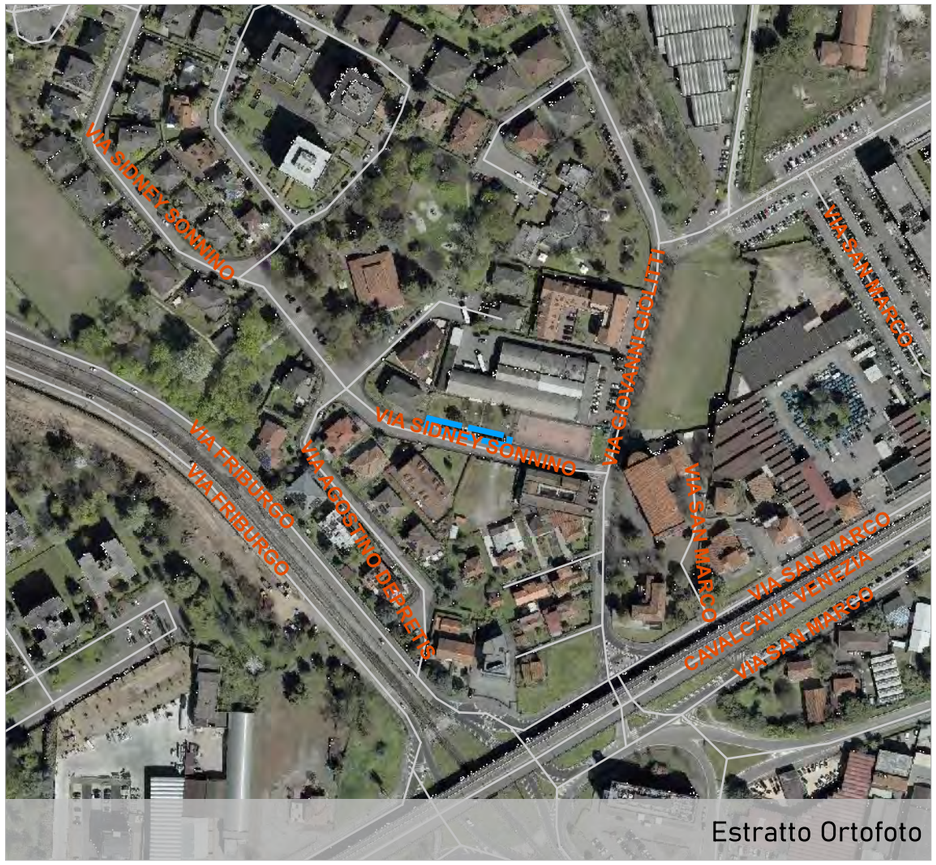

Estratto Ortofoto



Estratto Ortofoto


Estratto Patrimonio



Estratto Piano degli Interventi

COMUNE DI PADOVA
Settore Urbanistica e Servizi Catastali

Masterplan di ripristino del suolo e della natura urbana

Individuazione aree

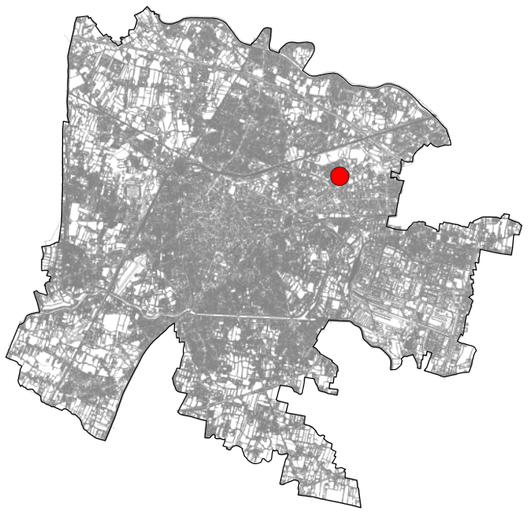

Scheda n. **255**

Ubicazione area
via Giuseppe Zwirner

Dati Catastali
Foglio 076, Particella 128

Proprietà
Comune di Padova

Superficie
546 mq

Unità Urbana
28 San Lazzaro

Consulta
3A

Uso
parcheggio

Finitura superficiale
conglomerato bituminoso

Note
verificare possesso delle aree

Possibili Interventi (vedi abaco)
3,4

Altro uso
nessun altro uso



Estratto Ortofoto



Estratto Ortofoto



Estratto Patrimonio



Estratto Piano degli Interventi

COMUNE DI PADOVA
Settore Urbanistica e Servizi Catastali

Masterplan di ripristino del suolo e della natura urbana

Individuazione aree

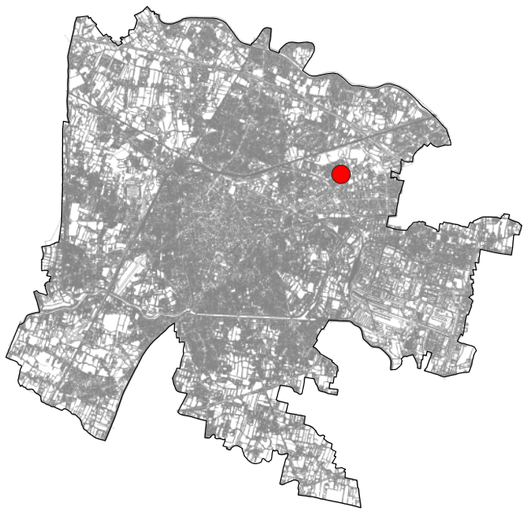

Scheda n. **256**

Ubicazione area
via Giuseppe Zwirner

Dati Catastali
Foglio 076, Particella 125

Proprietà
Comune di Padova

Superficie
1064 mq

Unità Urbana
28 San Lazzaro

Consulta
3A

Uso
parcheggio

Finitura superficiale
conglomerato bituminoso

Note
verificare possesso delle aree

Possibili Interventi (vedi abaco)
3,4

Altro uso
nessun altro uso



Estratto Ortofoto



Estratto Ortofoto


Estratto Patrimonio

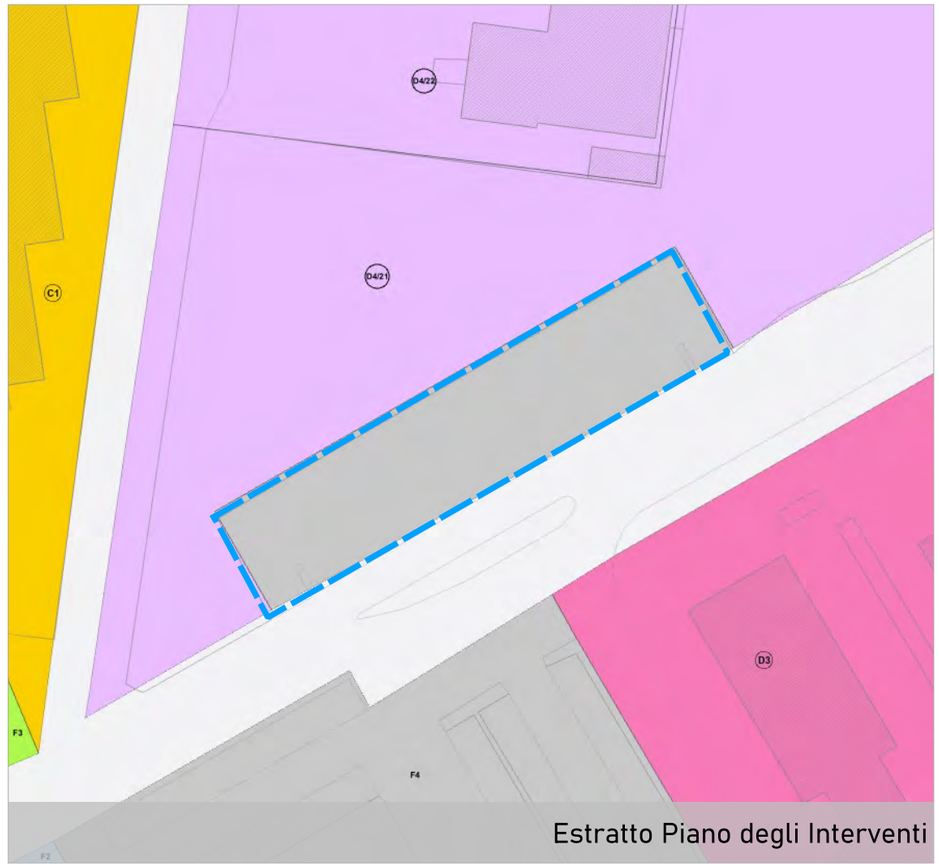

Estratto Piano degli Interventi

COMUNE DI PADOVA
Settore Urbanistica e Servizi Catastali

Masterplan di ripristino del suolo e della natura urbana

Individuazione aree

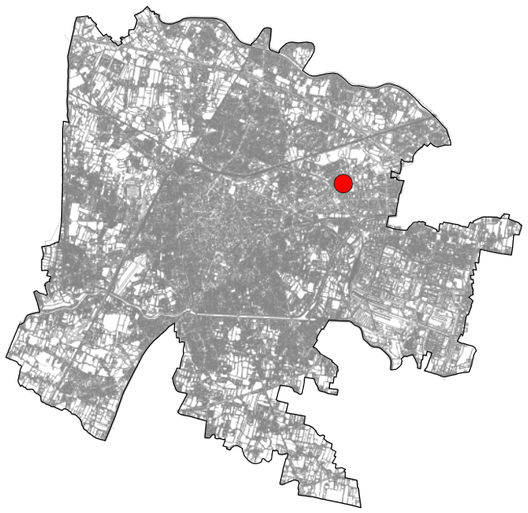

Scheda n. **257**

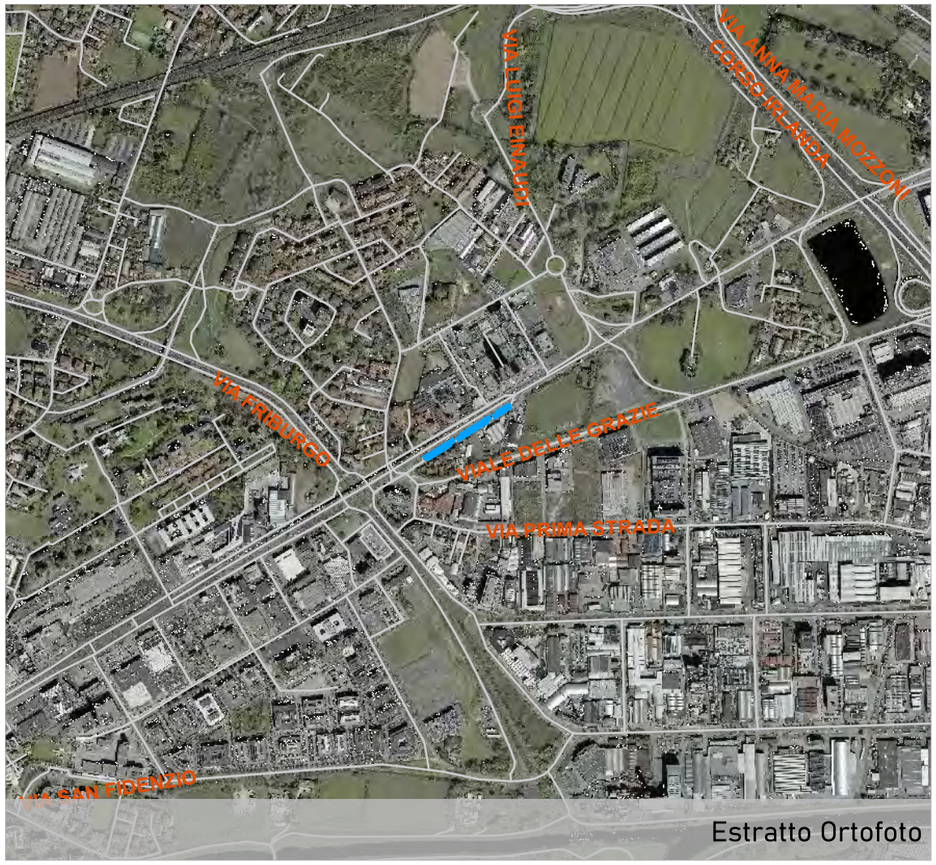

Estratto Ortofoto

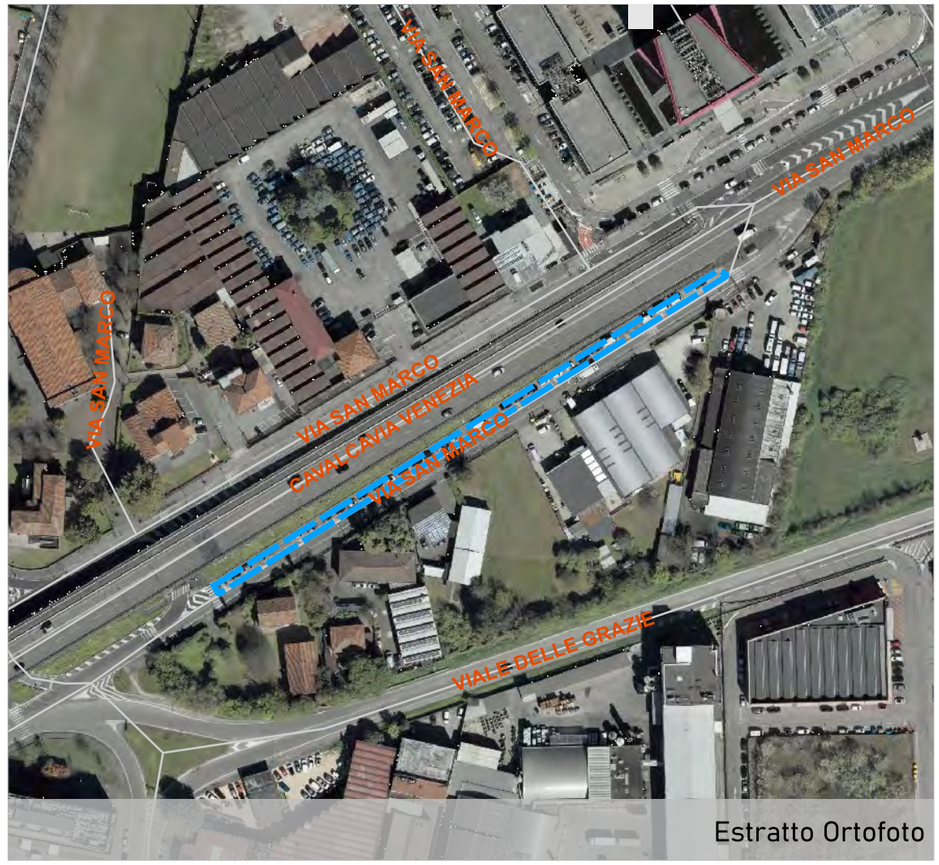

Estratto Ortofoto

Ubicazione area
via San Marco

Dati Catastali
Foglio 076, Particella 54-55

Proprietà
Comune di Padova

Superficie
739 mq

Unità Urbana
28 San Lazzaro

Consulta
3A

Uso
parcheggio

Finitura superficiale
conglomerato bituminoso

Note
parcheggio in linea

Possibili Interventi (vedi abaco)
3,4

Altro uso
nessun altro uso

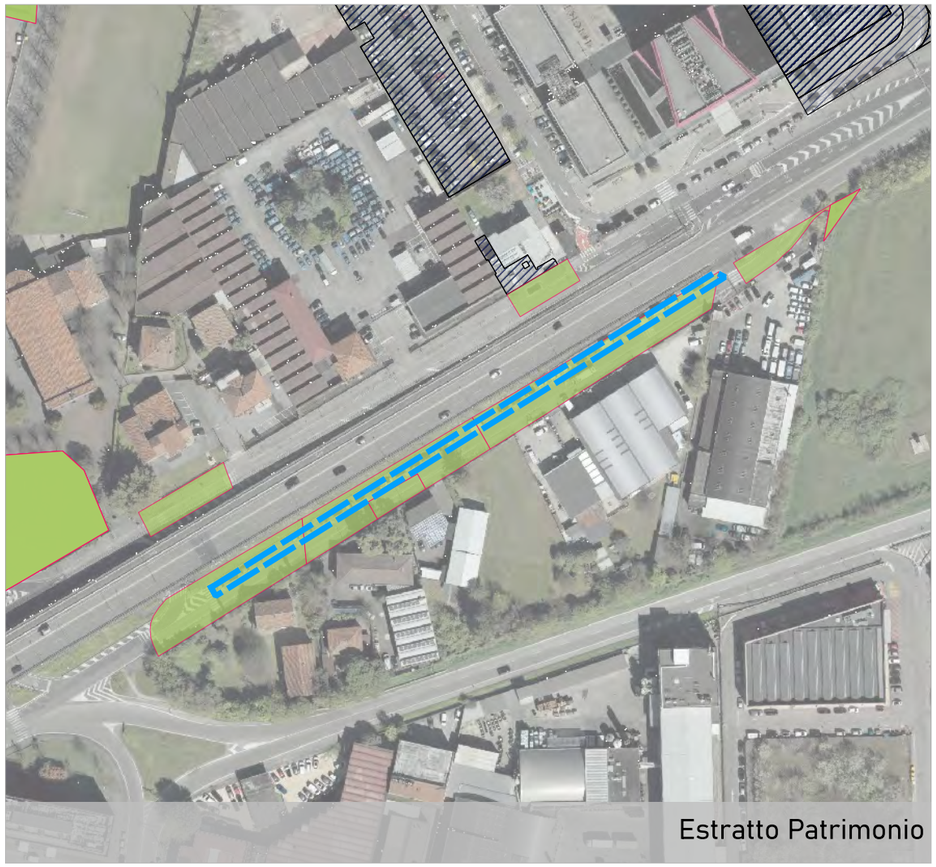

Estratto Patrimonio

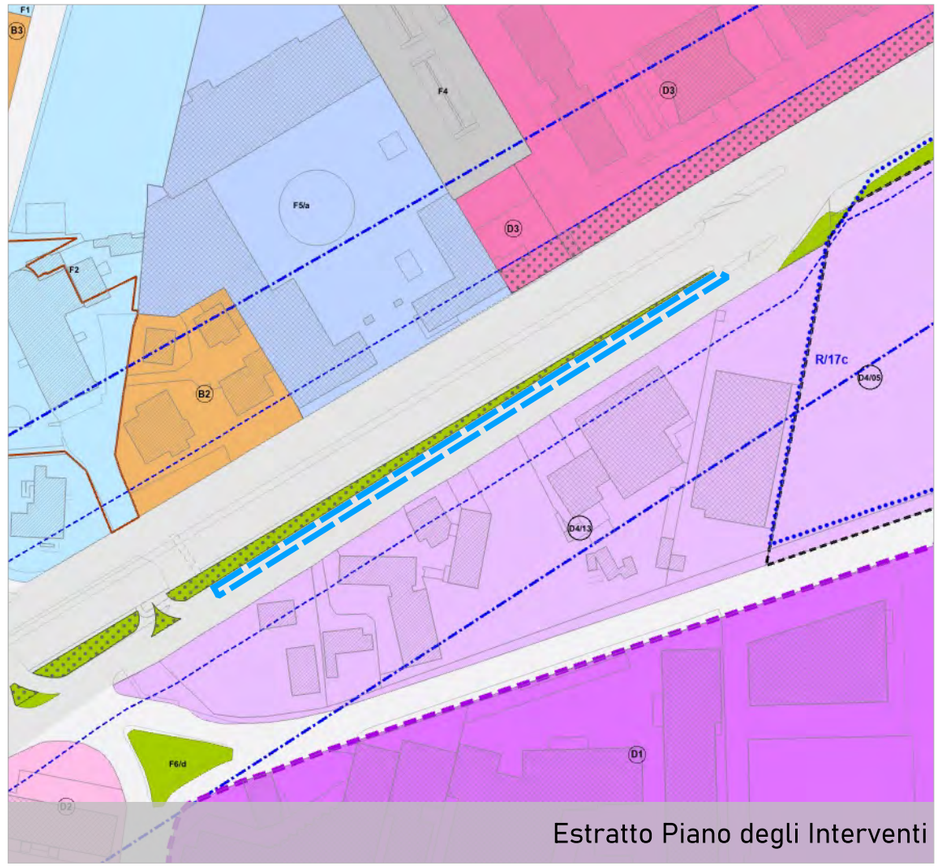

Estratto Piano degli Interventi

COMUNE DI PADOVA
Settore Urbanistica e Servizi Catastali

Masterplan di ripristino del suolo e della natura urbana

Individuazione aree

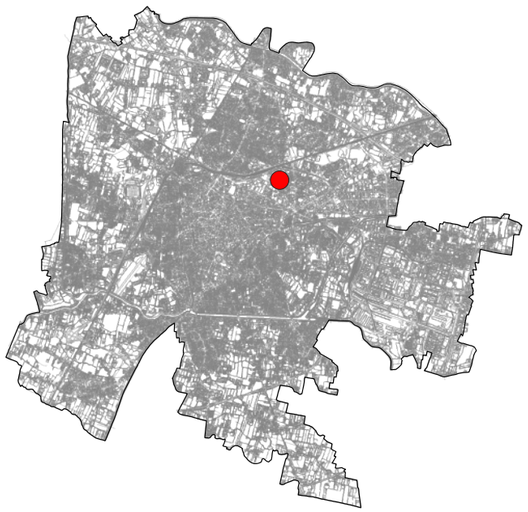

Scheda n. **342**

Ubicazione area
via del Pescarotto

Dati Catastali
Foglio 069, Particella -

Proprietà
Comune di Padova

Superficie
1006 mq

Unità Urbana
5.1 Fiera

Consulta
3A

Uso
viabilita

Finitura superficiale
conglomerato bituminoso

Note
strada chiusa-viabilità rivedibile

Possibili Interventi (vedi abaco)
2,3,4

Altro uso
nessun altro uso



Estratto Ortofoto



Estratto Ortofoto



Estratto Patrimonio



Estratto Piano degli Interventi

COMUNE DI PADOVA
Settore Urbanistica e Servizi Catastali

Masterplan di ripristino del suolo e della natura urbana

Individuazione aree

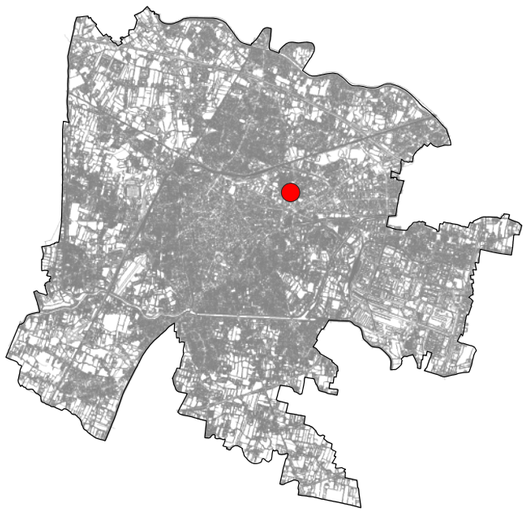

Scheda n. 344

Ubicazione area
via Adolfo Zamboni

Dati Catastali
Foglio 072, Particella 742

Proprietà
Comune di Padova

Superficie
117 mq

Unità Urbana
5.1 Fiera

Consulta
3A

Uso
viabilita

Finitura superficiale
masselli autobloccanti

Note
rotatoria

Possibili Interventi (vedi abaco)
1,2,3,4

Altro uso
nessun altro uso

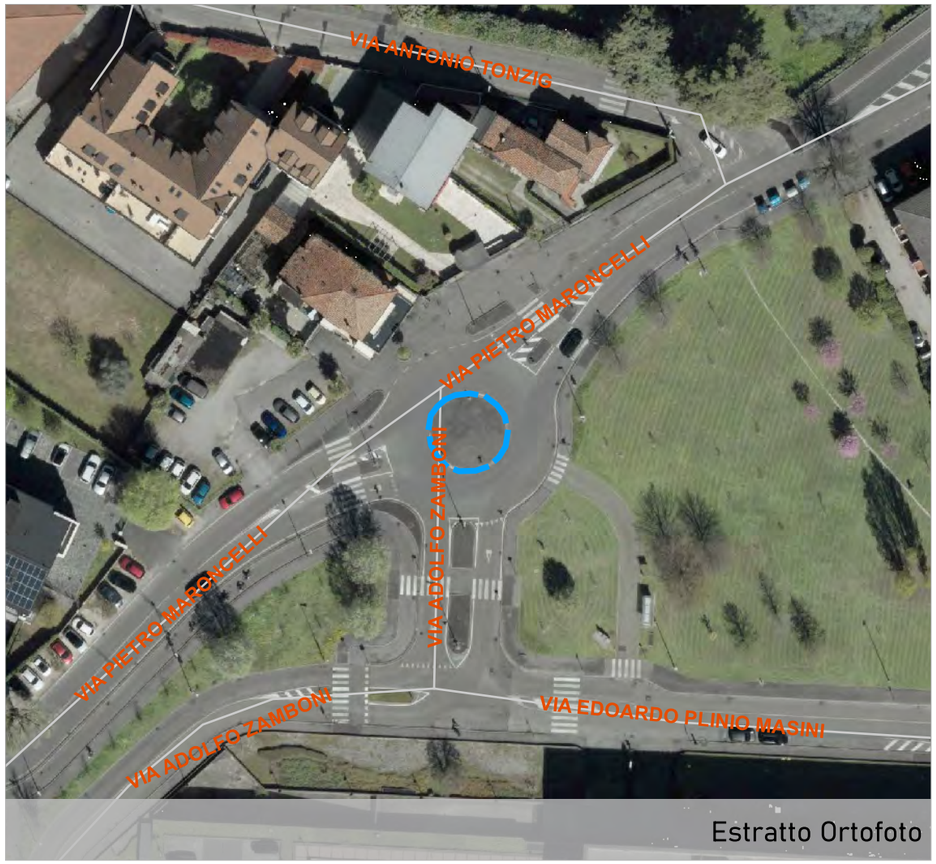

Estratto Ortofoto



Estratto Ortofoto


Estratto Patrimonio


Estratto Piano degli Interventi

COMUNE DI PADOVA
Settore Urbanistica e Servizi Catastali

Masterplan di ripristino del suolo e della natura urbana

Individuazione aree

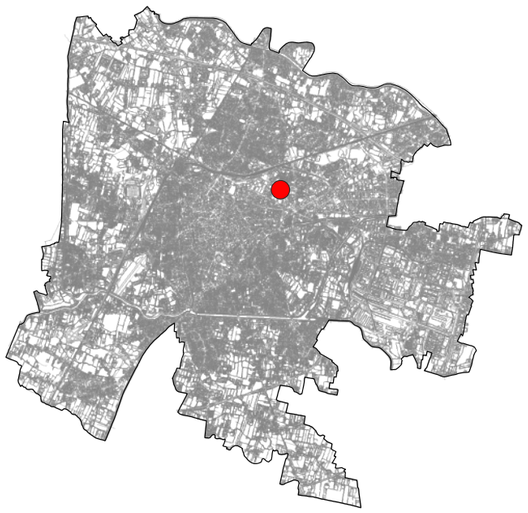

Scheda n. **359**

Ubicazione area
via Federico Confalonieri

Dati Catastali
Foglio 072, Particella -

Proprietà
Comune di Padova

Superficie
83 mq

Unità Urbana
5.1 Fiera

Consulta
3A

Uso
viabilita

Finitura superficiale
conglomerato bituminoso

Note
strada chiusa

Possibili Interventi (vedi abaco)
2,3,4

Altro uso
nessun altro uso



Estratto Ortofoto



Estratto Ortofoto


Estratto Patrimonio



Estratto Piano degli Interventi

COMUNE DI PADOVA
Settore Urbanistica e Servizi Catastali

Masterplan di ripristino del suolo e della natura urbana

Individuazione aree

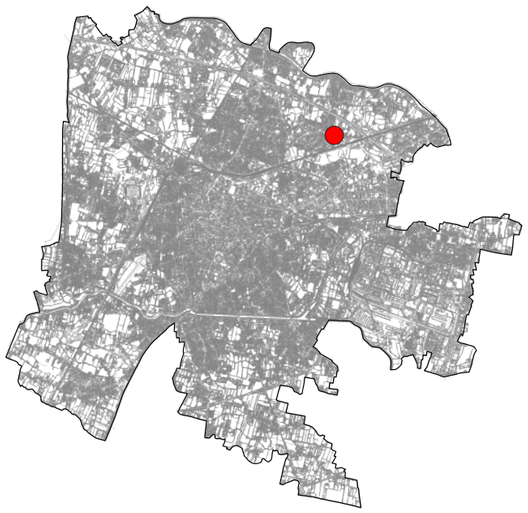

Scheda n. **376**

Ubicazione area
via Astorre Lanari

Dati Catastali
Foglio 055, Particella 629

Proprietà
Comune di Padova

Superficie
1136 mq

Unità Urbana
26 Mortise

Consulta
3A

Uso
piazza

Finitura superficiale
masselli autobloccanti

Note
piazza pedonale

Possibili Interventi (vedi abaco)
2,3,4

Altro uso
nessun altro uso



Estratto Ortofoto

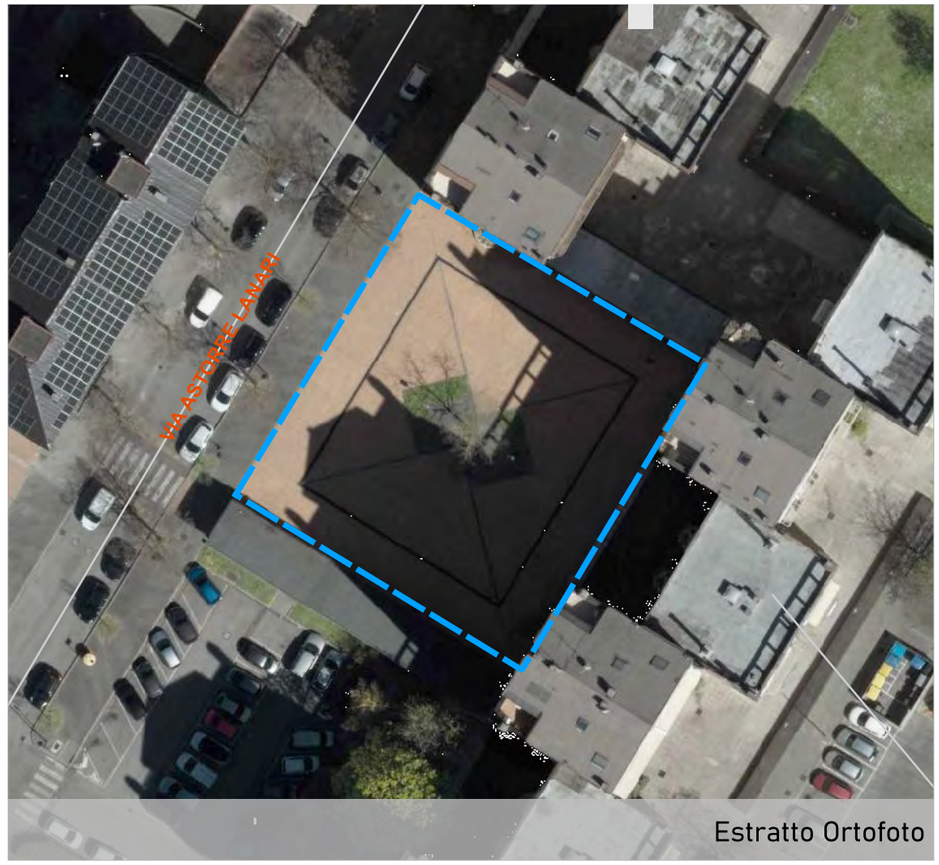

Estratto Ortofoto

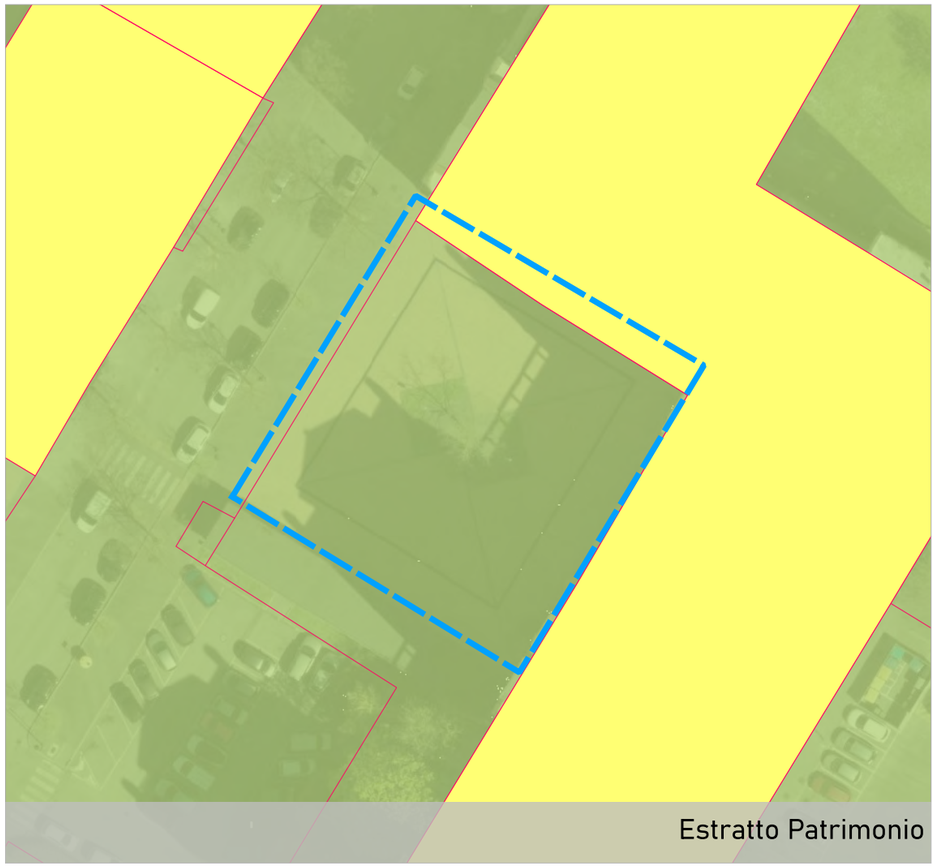
Estratto Patrimonio



Estratto Piano degli Interventi

COMUNE DI PADOVA
Settore Urbanistica e Servizi Catastali

Masterplan di ripristino del suolo e della natura urbana

Individuazione aree

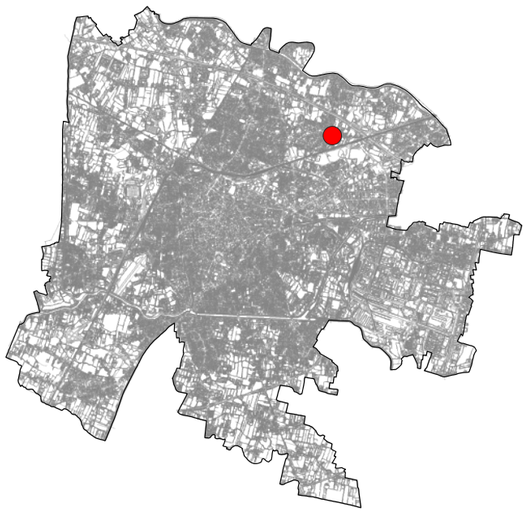

Scheda n. **377**

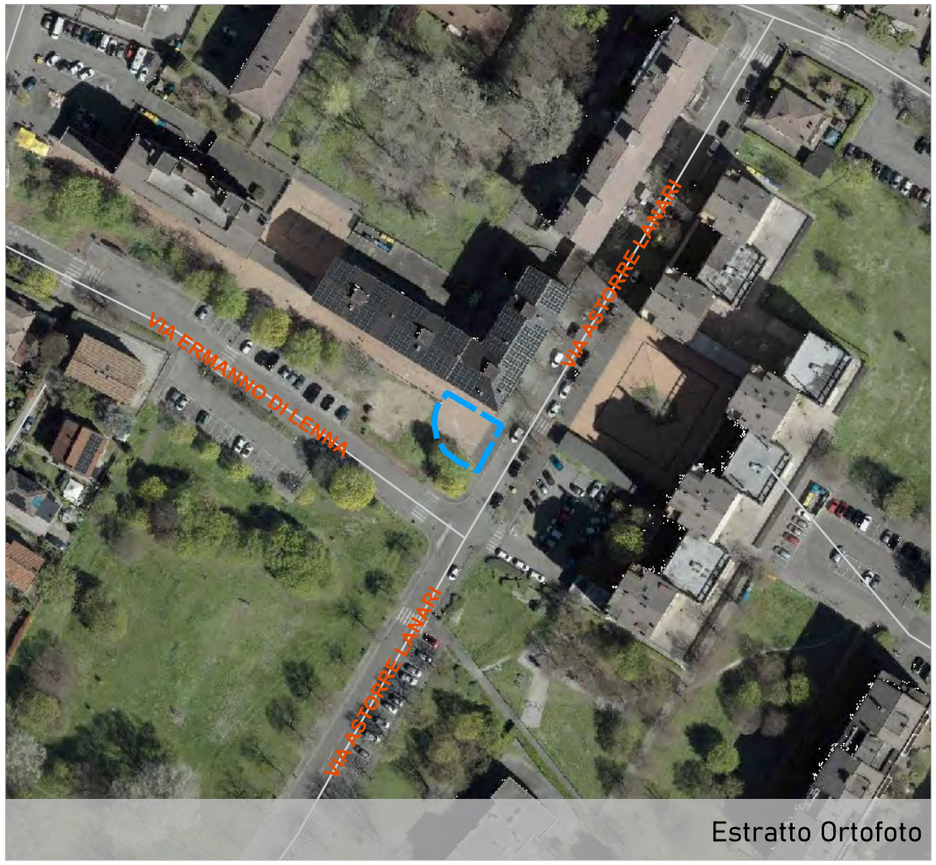

Estratto Ortofoto



Estratto Ortofoto

Ubicazione area
via Astorre Lanari

Dati Catastali
Foglio 055, Particella 552

Proprietà
Comune di Padova

Superficie
214 mq

Unità Urbana
26 Mortise

Consulta
3A

Uso
piazza

Finitura superficiale
masselli autobloccanti

Note
piazza pedonale

Possibili Interventi (vedi abaco)
2,3,4

Altro uso
nessun altro uso



Estratto Patrimonio



Estratto Piano degli Interventi

COMUNE DI PADOVA
Settore Urbanistica e Servizi Catastali

Masterplan di ripristino del suolo e della natura urbana

Individuazione aree

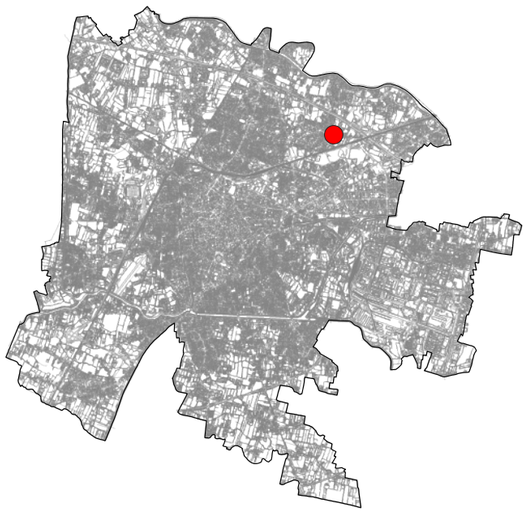

Scheda n. **378**



Estratto Ortofoto

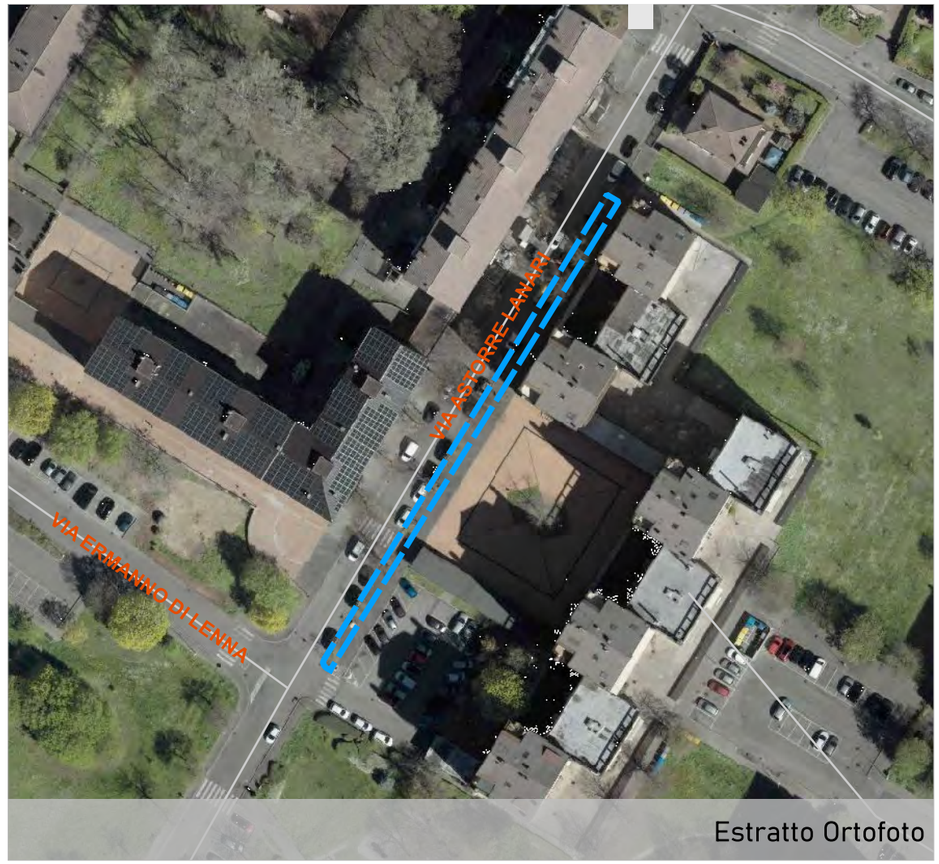

Estratto Ortofoto

Ubicazione area
via Astorre Lanari

Dati Catastali
Foglio 055, Particella 550

Proprietà
Comune di Padova

Superficie
266 mq

Unità Urbana
26 Mortise

Consulta
3A

Uso
area pedonale

Finitura superficiale
masselli autobloccanti

Note
allargamento marciapiede

Possibili Interventi (vedi abaco)
2,3,4

Altro uso
nessun altro uso



Estratto Patrimonio



Estratto Piano degli Interventi

COMUNE DI PADOVA
Settore Urbanistica e Servizi Catastali

Masterplan di ripristino del suolo e della natura urbana

Individuazione aree

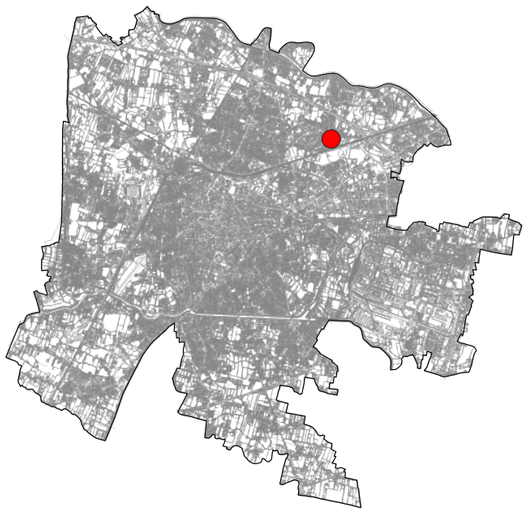

Scheda n. **379**

Ubicazione area
via Astorre Lanari

Dati Catastali
Foglio 055, Particella 550

Proprietà
Comune di Padova

Superficie
437 mq

Unità Urbana
26 Mortise

Consulta
3A

Uso
parcheggio

Finitura superficiale
conglomerato bituminoso

Note
parcheggio a pettine

Possibili Interventi (vedi abaco)
2,3,4

Altro uso
nessun altro uso



Estratto Ortofoto



Estratto Ortofoto

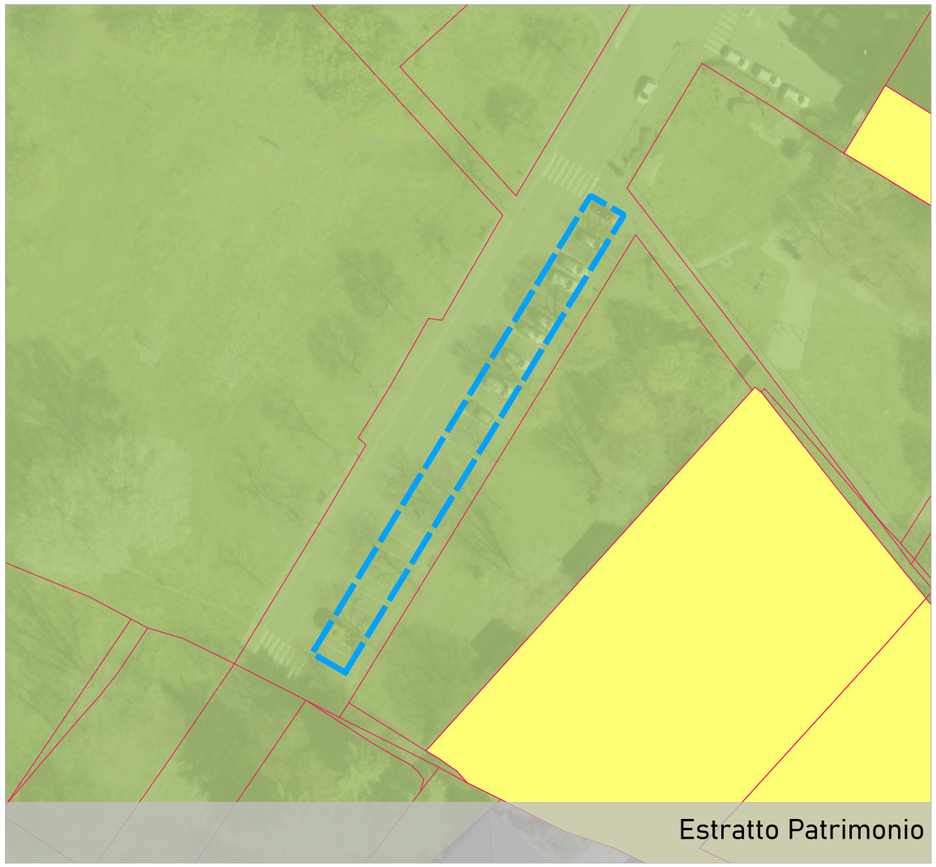
Estratto Patrimonio



Estratto Piano degli Interventi

COMUNE DI PADOVA
Settore Urbanistica e Servizi Catastali

Masterplan di ripristino del suolo e della natura urbana

Individuazione aree

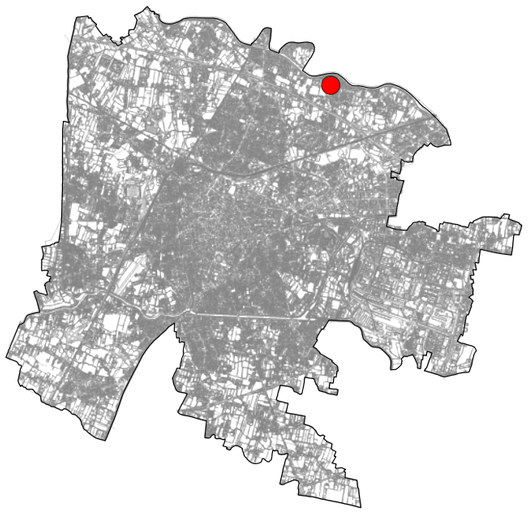

Scheda n. **380**

Ubicazione area
via Alfredo Cappellini

Dati Catastali
Foglio 027, Particella 811

Proprietà
Comune di Padova

Superficie
175 mq

Unità Urbana
27 Torre

Consulta
3A

Uso
relitto stradale

Finitura superficiale
conglomerato bituminoso

Note
previsione nuovi edifici prima del cambio zto

Possibili Interventi (vedi abaco)
1

Altro uso
nessun altro uso



Estratto Ortofoto

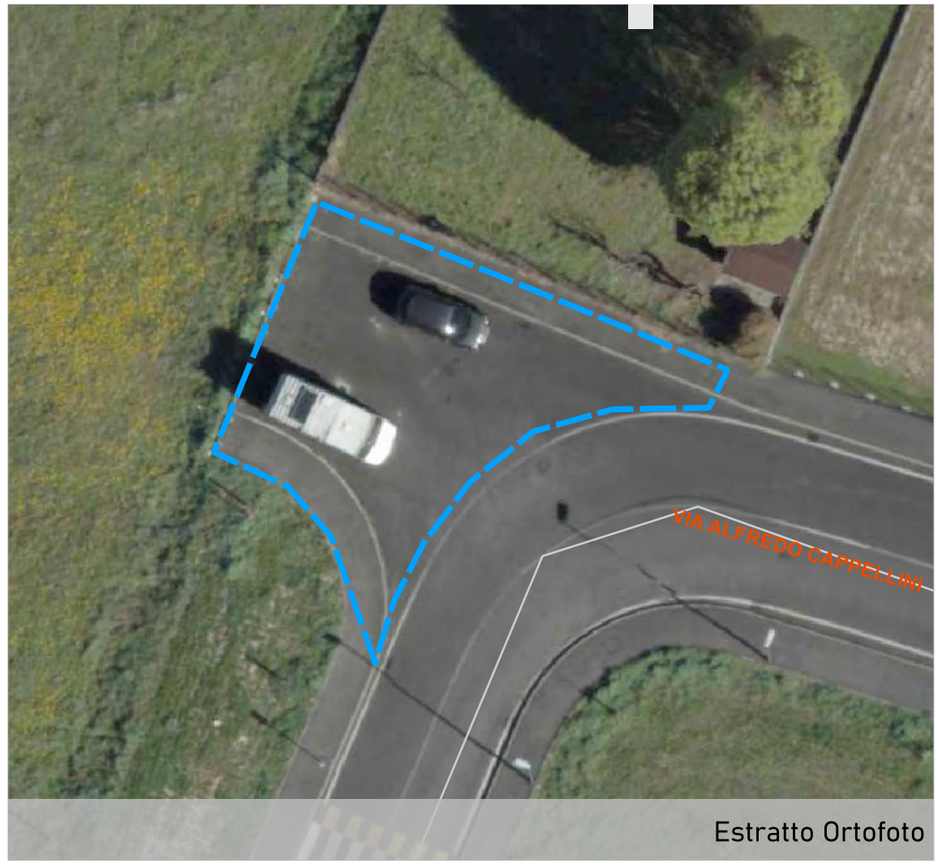

Estratto Ortofoto



Estratto Patrimonio



Estratto Piano degli Interventi

COMUNE DI PADOVA
Settore Urbanistica e Servizi Catastali

Masterplan di ripristino del suolo e della natura urbana

Individuazione aree

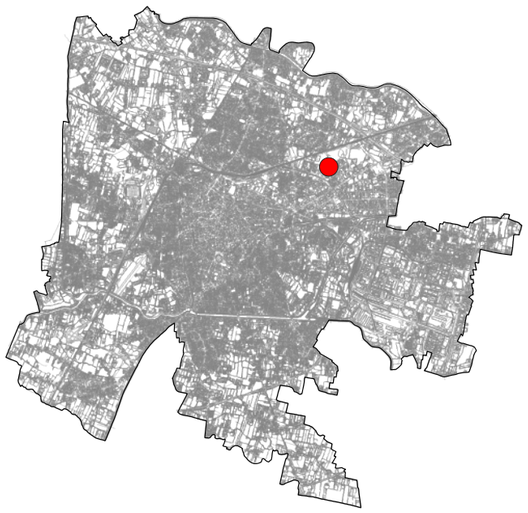

Scheda n. 381

Ubicazione area
via Orlando Galante

Dati Catastali
Foglio 056, Particella 525

Proprietà
Comune di Padova

Superficie
49 mq

Unità Urbana
28 San Lazzaro

Consulta
3A

Uso
area pedonale

Finitura superficiale
masselli autobloccanti

Note
allargamento marciapiede

Possibili Interventi (vedi abaco)
2,3,4

Altro uso
nessun altro uso



Estratto Ortofoto



Estratto Ortofoto



Estratto Patrimonio

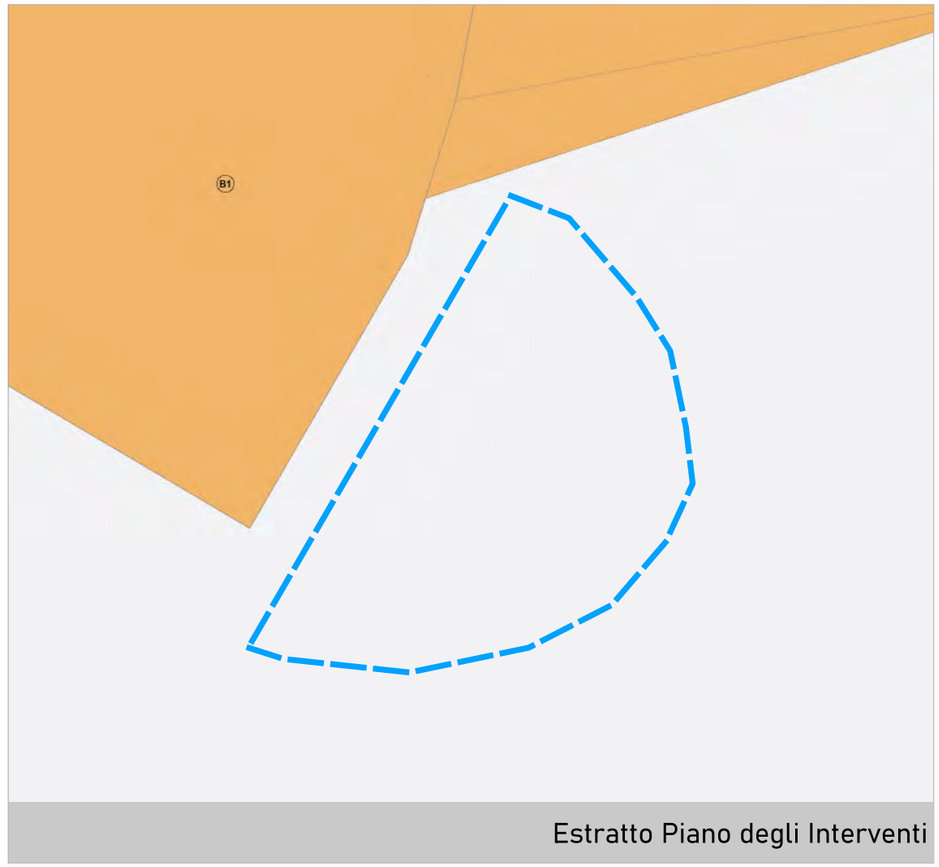

Estratto Piano degli Interventi

COMUNE DI PADOVA
Settore Urbanistica e Servizi Catastali

Masterplan di ripristino del suolo e della natura urbana

Individuazione aree

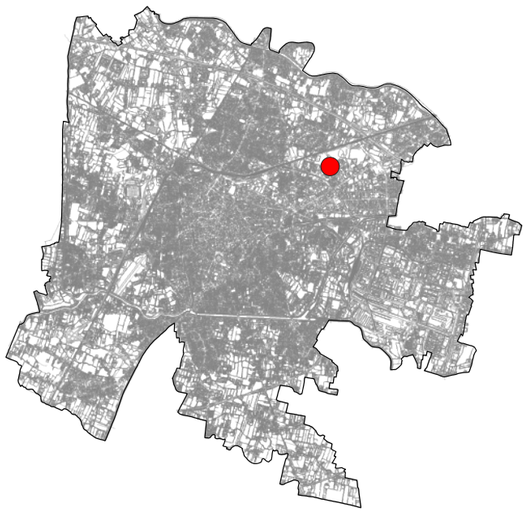

Scheda n. **382**

Ubicazione area
via Orlando Galante

Dati Catastali
Foglio 056, Particella 544-684

Proprietà
Comune di Padova

Superficie
260 mq

Unità Urbana
28 San Lazzaro

Consulta
3A

Uso
parcheggio

Finitura superficiale
conglomerato bituminoso+masselli autobloccanti

Note
parcheggio a pettine

Possibili Interventi (vedi abaco)
3,4

Altro uso
nessun altro uso



Estratto Ortofoto



Estratto Ortofoto


Estratto Patrimonio

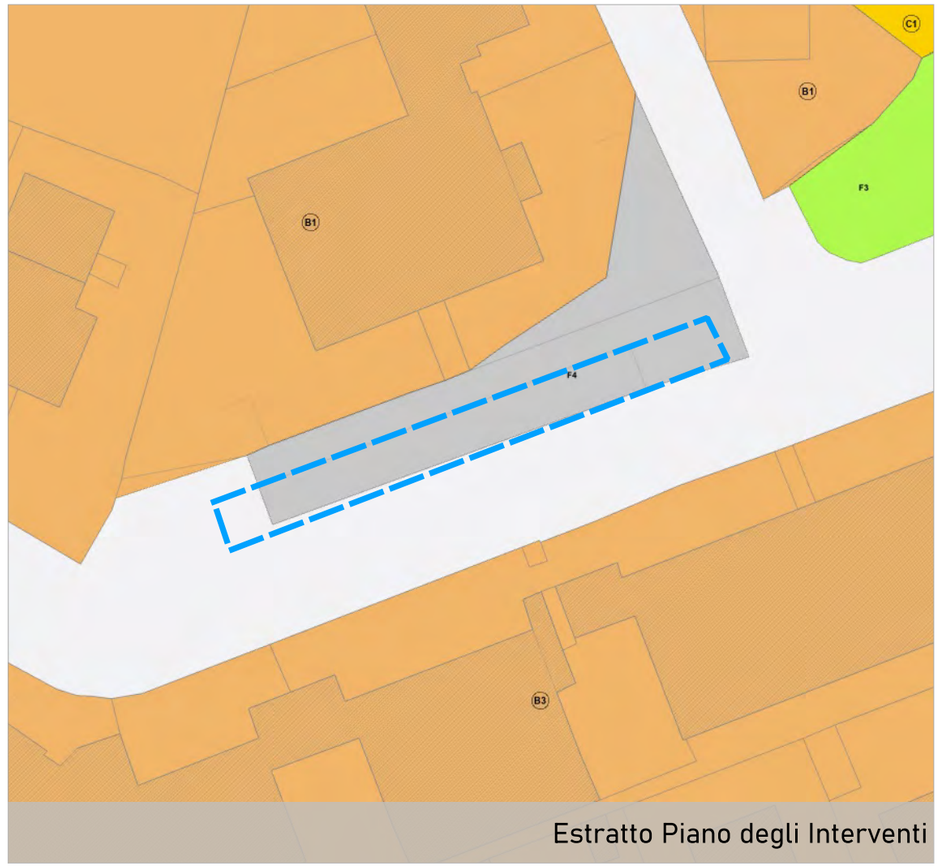

Estratto Piano degli Interventi

COMUNE DI PADOVA
Settore Urbanistica e Servizi Catastali

Masterplan di ripristino del suolo e della natura urbana

Individuazione aree

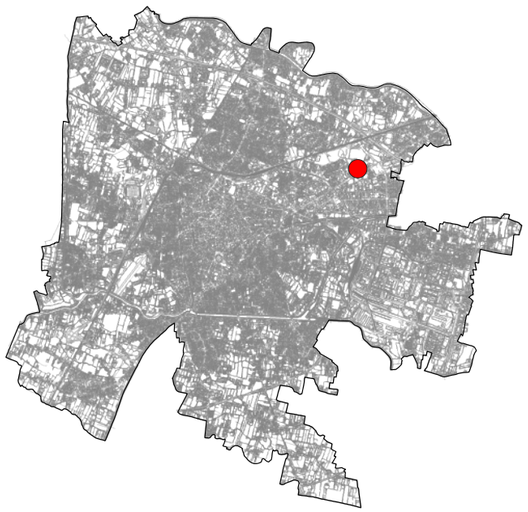

Scheda n. **387**

Ubicazione area
via del Ponticello

Dati Catastali
Foglio 056, Particella 693

Proprietà
Comune di Padova

Superficie
9362 mq

Unità Urbana
28 San Lazzaro

Consulta
3A

Uso
parcheggio

Finitura superficiale
conglomerato bituminoso

Note
area parcheggio e viabilità Kioene

Possibili Interventi (vedi abaco)
2,3,4

Altro uso
nessun altro uso

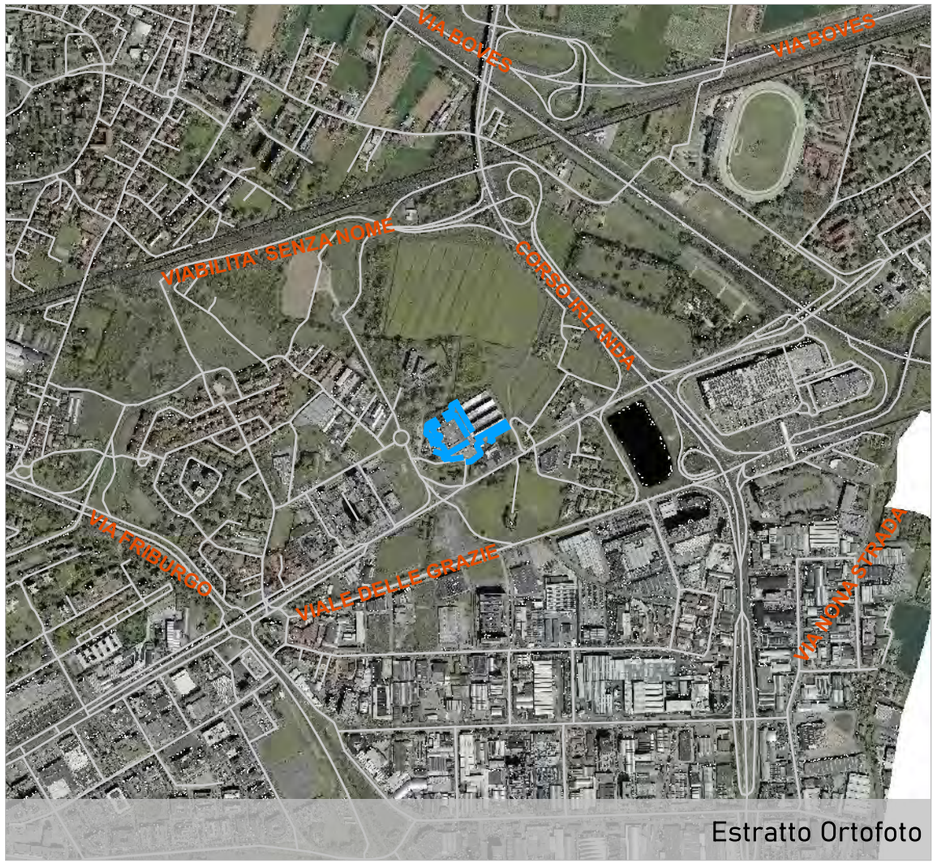

Estratto Ortofoto

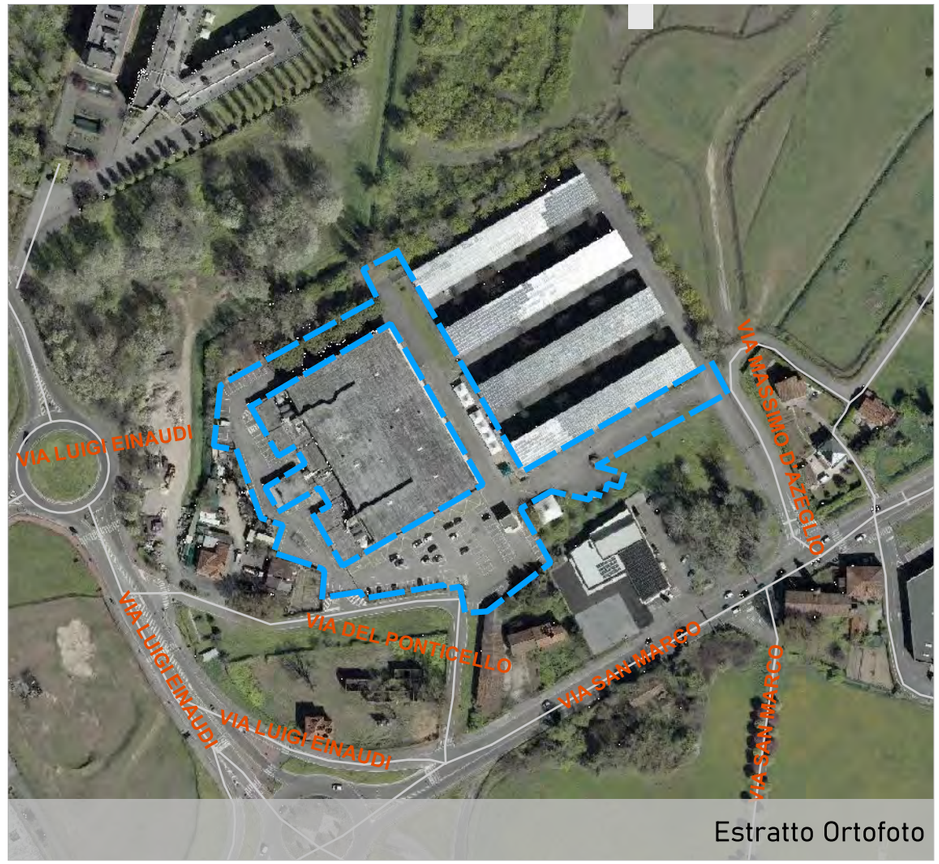

Estratto Ortofoto


Estratto Patrimonio

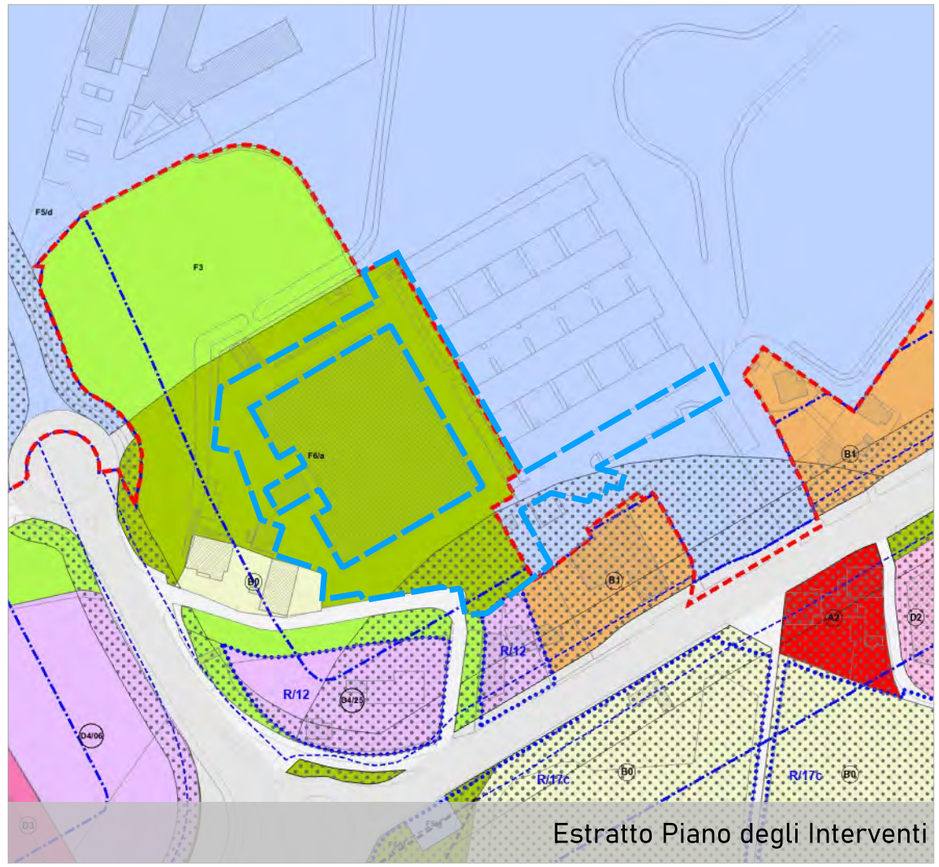

Estratto Piano degli Interventi

COMUNE DI PADOVA
Settore Urbanistica e Servizi Catastali

Masterplan di ripristino del suolo e della natura urbana

Individuazione aree

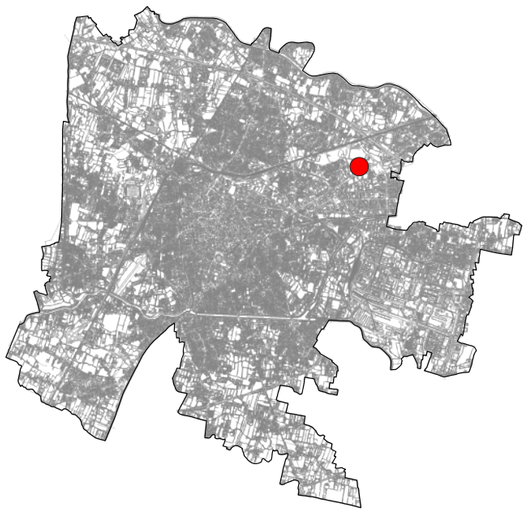

Scheda n. **388**

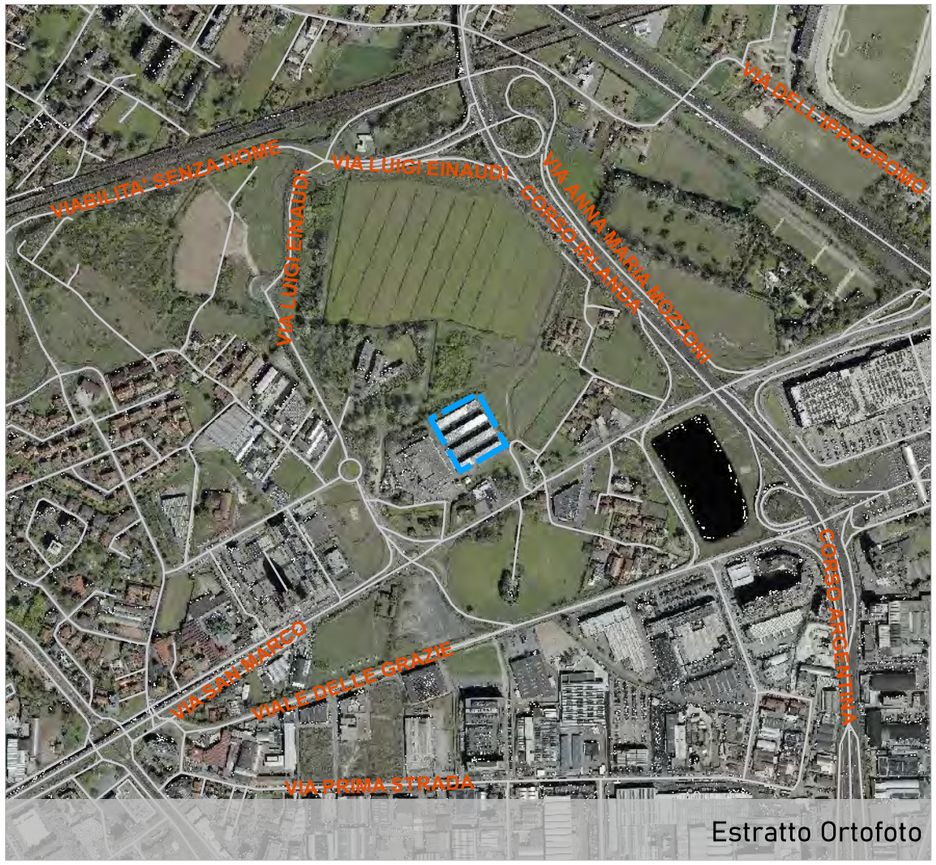

Estratto Ortofoto

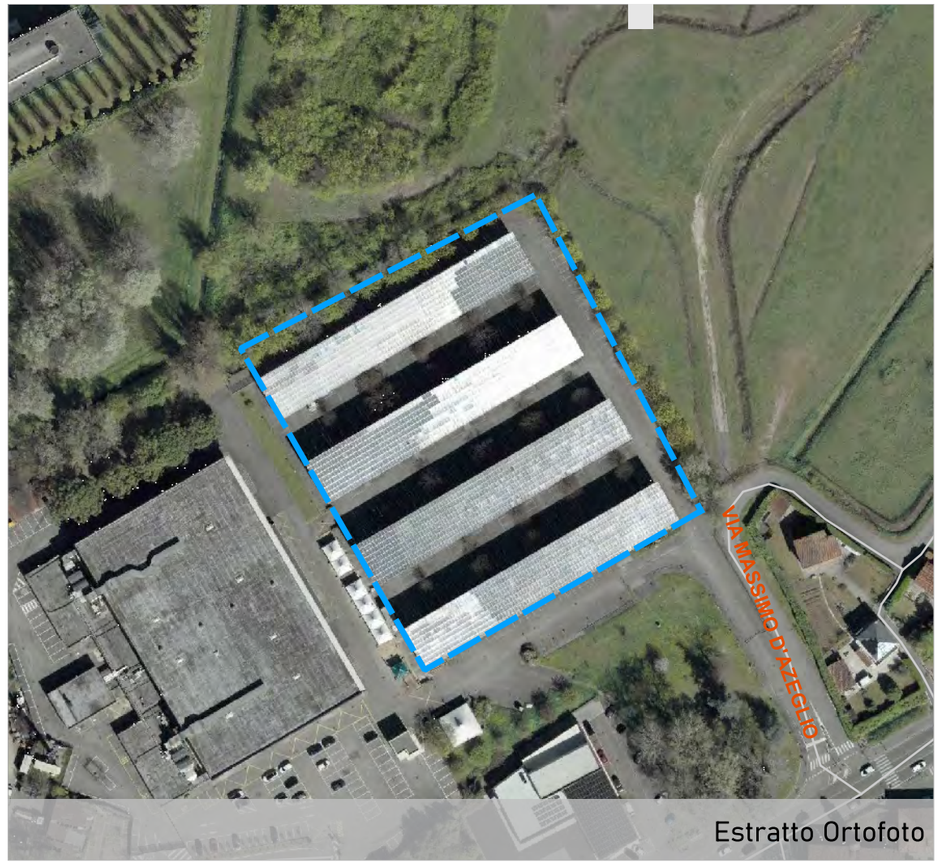

Estratto Ortofoto

Ubicazione area
via Massimo D'azeglio

Dati Catastali
Foglio 056, Particella 693

Proprietà
Comune di Padova

Superficie
10749 mq

Unità Urbana
28 San Lazzaro

Consulta
3A

Uso
parcheggio

Finitura superficiale
tettoie fotovoltaiche-conglomerato bituminoso

Note
area parcheggio e viabilità Kioene

Possibili Interventi (vedi abaco)
2,3,4

Altro uso
nessun altro uso


Estratto Patrimonio

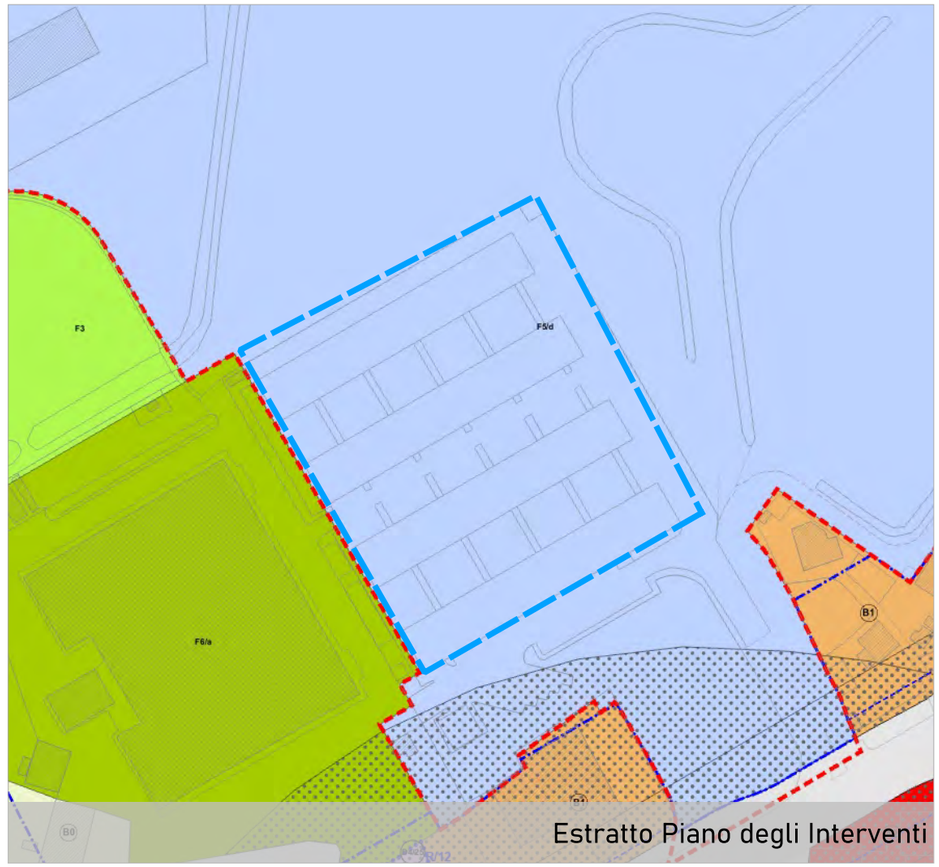

Estratto Piano degli Interventi

COMUNE DI PADOVA
Settore Urbanistica e Servizi Catastali

Masterplan di ripristino del suolo e della natura urbana

Individuazione aree



Scheda n. **396**



Estratto Ortofoto



Estratto Ortofoto

Ubicazione area
via Riccardo Bajardi

Dati Catastali
Foglio 031, Particella -

Proprietà
Comune di Padova

Superficie
16650 mq

Unità Urbana
26 Mortise

Consulta
3A

Uso
viabilita

Finitura superficiale
conglomerato bituminoso

Note
viabilità potenzialmente rivedibile

Possibili Interventi (vedi abaco)
2,3,4

Altro uso
nessun altro uso

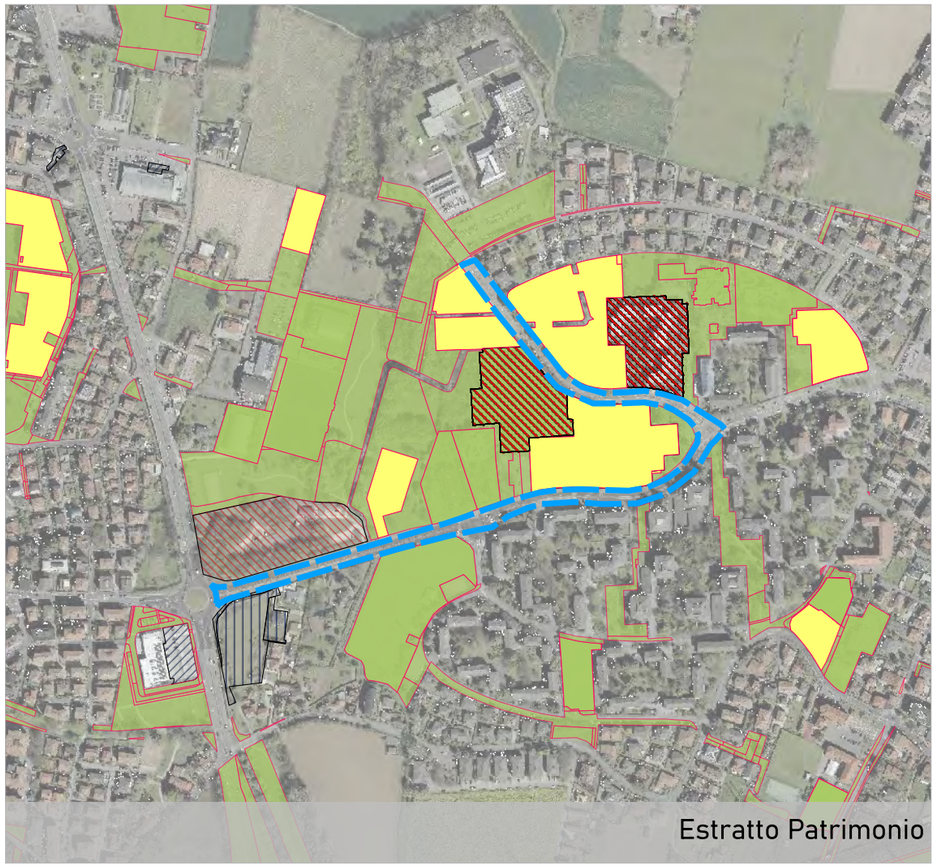

Estratto Patrimonio

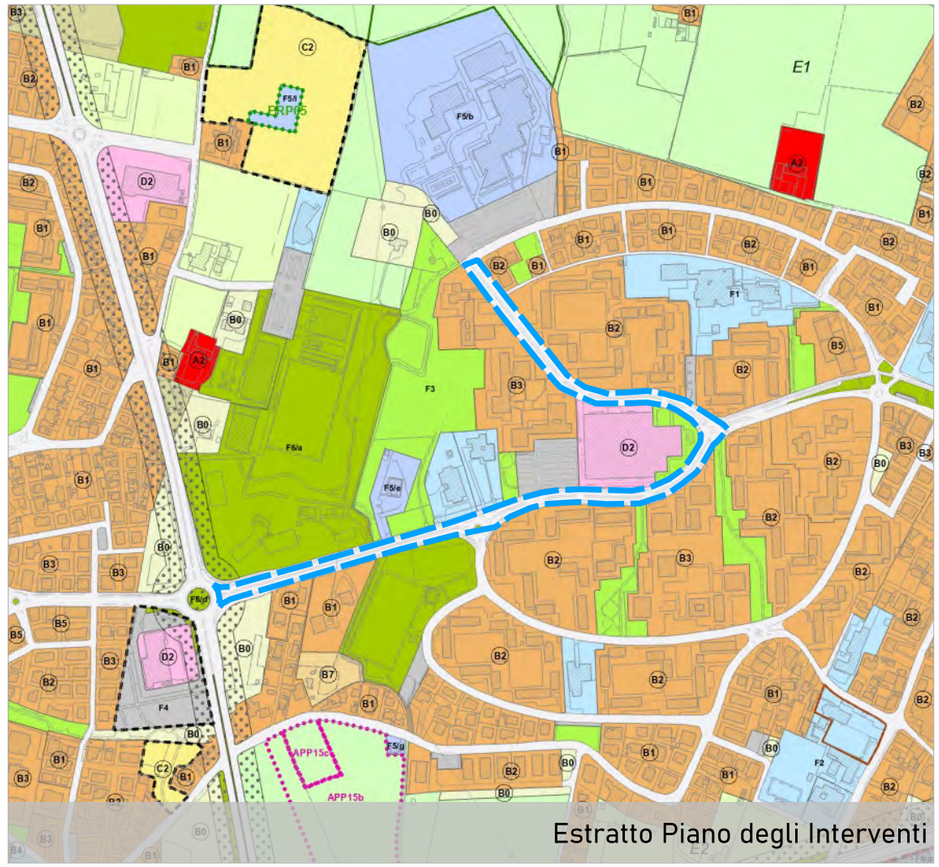

Estratto Piano degli Interventi

COMUNE DI PADOVA
Settore Urbanistica e Servizi Catastali

Masterplan di ripristino del suolo e della natura urbana

Individuazione aree



Scheda n. 402

Ubicazione area
via Venezia

Dati Catastali
Foglio , Particella -

Proprietà
Comune di Padova

Superficie
450 mq

Unità Urbana
6 Stanga

Consulta
3A

Uso
viabilita

Finitura superficiale
conglomerato bituminoso

Note
isola spartitraffico

Possibili Interventi (vedi abaco)
2,3,4

Altro uso
nessun altro uso

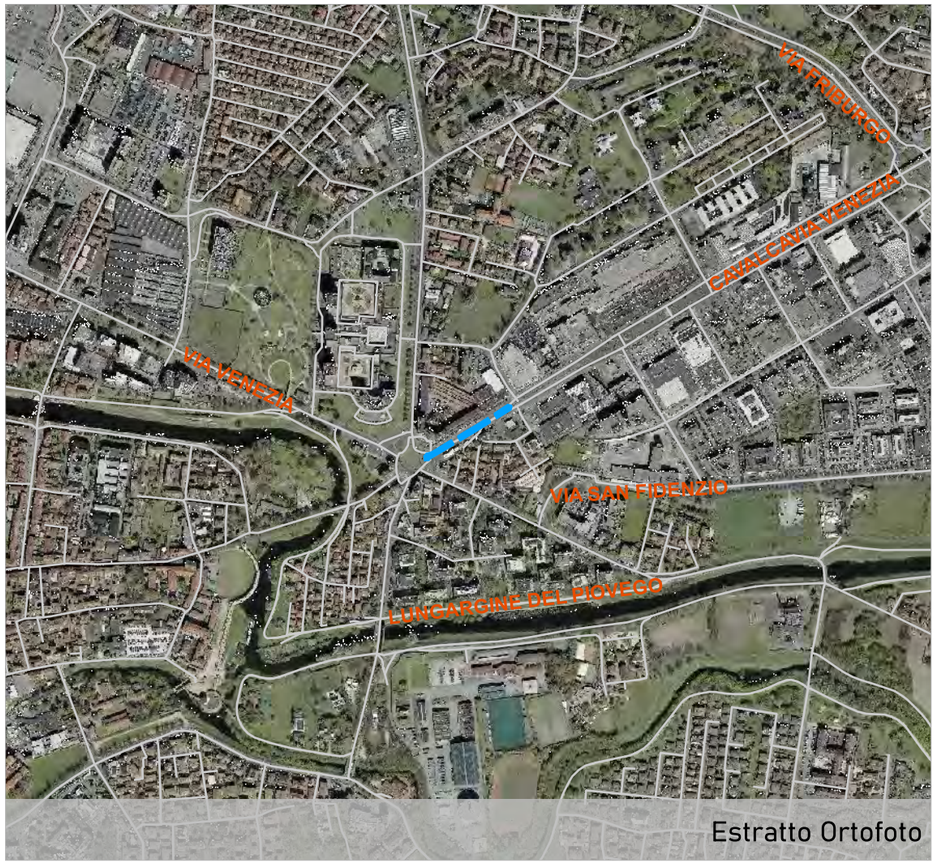

Estratto Ortofoto

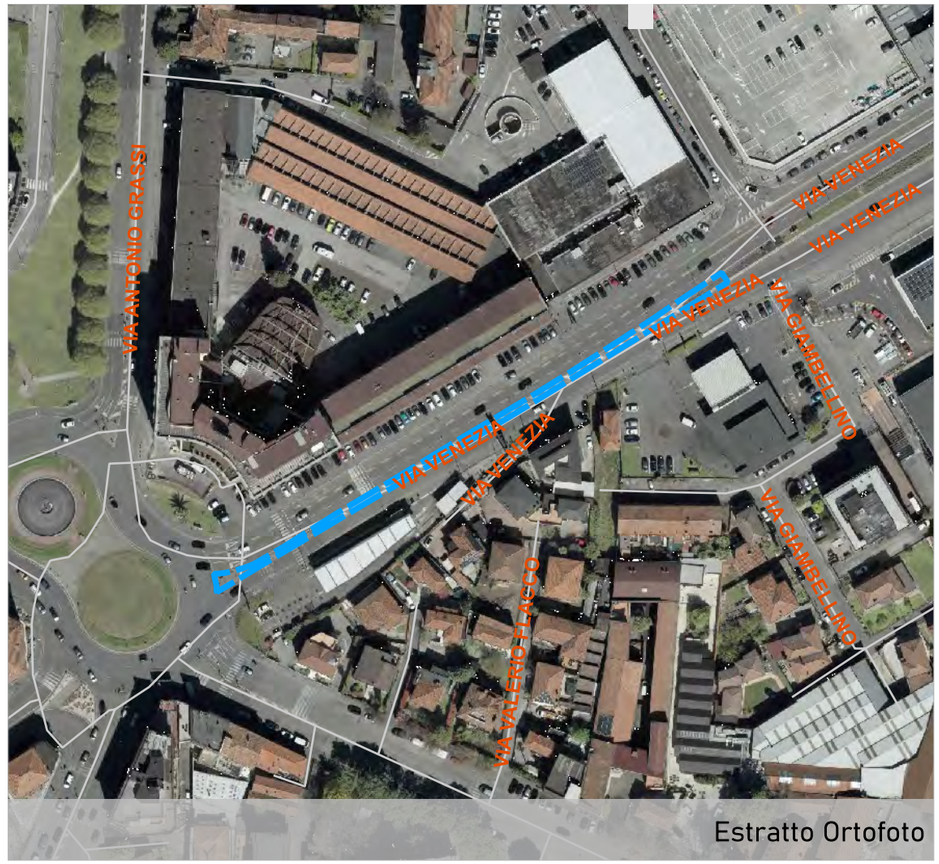

Estratto Ortofoto


Estratto Patrimonio

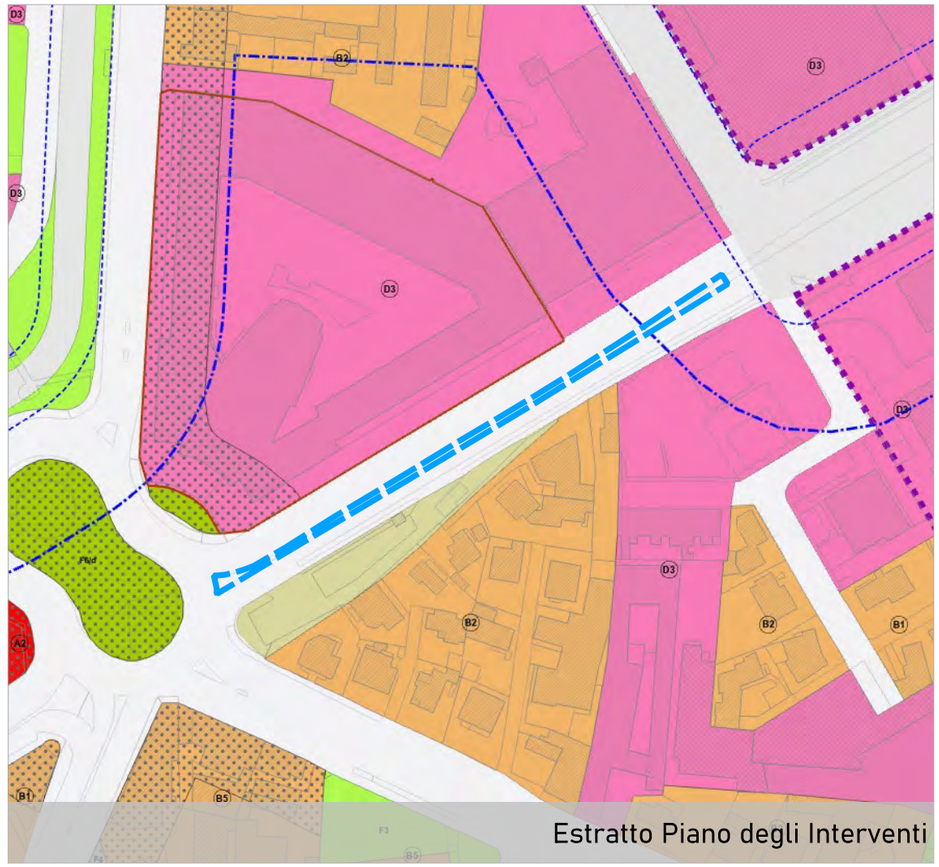

Estratto Piano degli Interventi

COMUNE DI PADOVA
Settore Urbanistica e Servizi Catastali

Masterplan di ripristino del suolo e della natura urbana

Individuazione aree

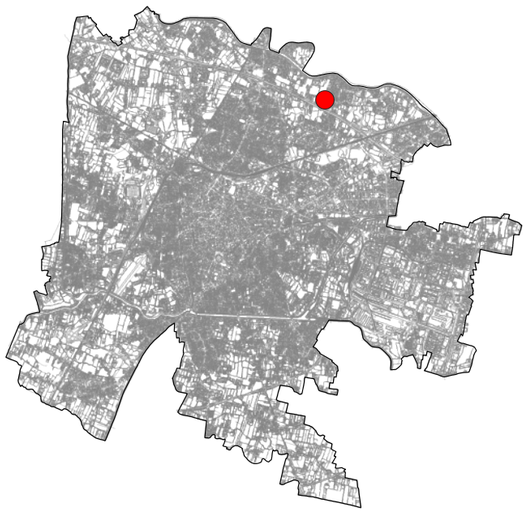

Scheda n. **403**

Ubicazione area
via del Bigolo

Dati Catastali
Foglio 031, Particella 1173

Proprietà
Comune di Padova

Superficie
215 mq

Unità Urbana
27 Torre

Consulta
3A

Uso
viabilita

Finitura superficiale
conglomerato bituminoso

Note
allargamento stradale

Possibili Interventi (vedi abaco)
1

Altro uso
nessun altro uso



Estratto Ortofoto

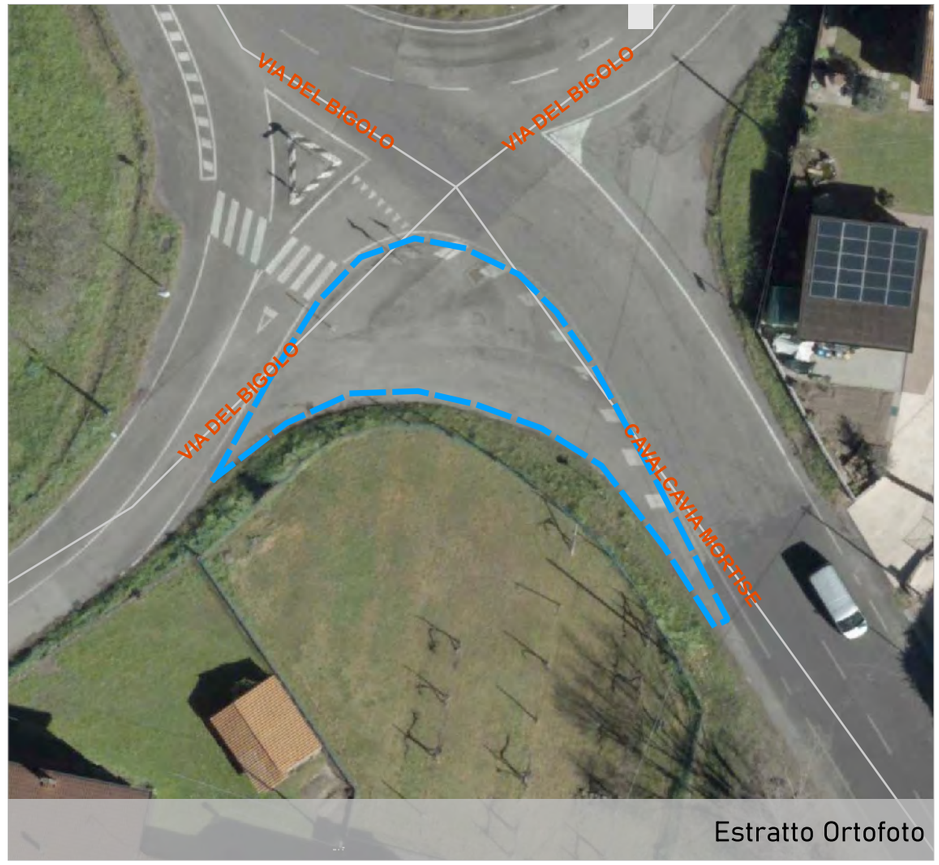

Estratto Ortofoto



Estratto Patrimonio



Estratto Piano degli Interventi