ATLANTE DELLE AREE

Consulta 2 – Nord

Arcella · San Bellino · San Carlo · Pontevigodarzere

Opportunità di depavimentazione e deimpermeabilizzazione

Questo “atlante” raccoglie una serie di aree potenzialmente interessate da interventi di depavimentazione e deimpermeabilizzazione.
Non rappresenta un piano definitivo degli interventi da realizzare, ma uno strumento esplorativo per individuare le opportunità di trasformazione del territorio e orientare le successive valutazioni e scelte progettuali.

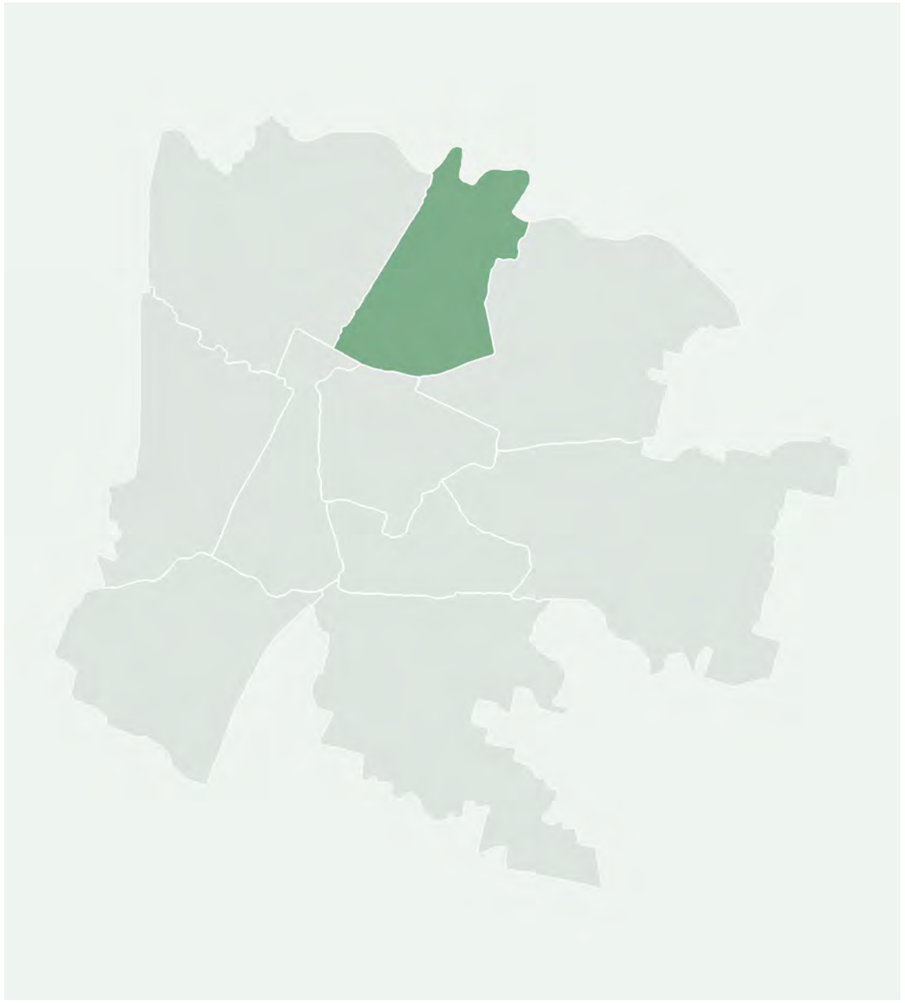

Interventi ipotizzabili

1. Depavimentazione totale
2. Depavimentazione parziale
3. SuDS (drenaggio urbano sostenibile)
4. Arredo urbano (ombreggiature artificiale, verde pensile, colorazione superficie...)

COMUNE DI PADOVA
Settore Urbanistica e Servizi Catastali

Masterplan di ripristino del suolo e della natura urbana

Individuazione aree

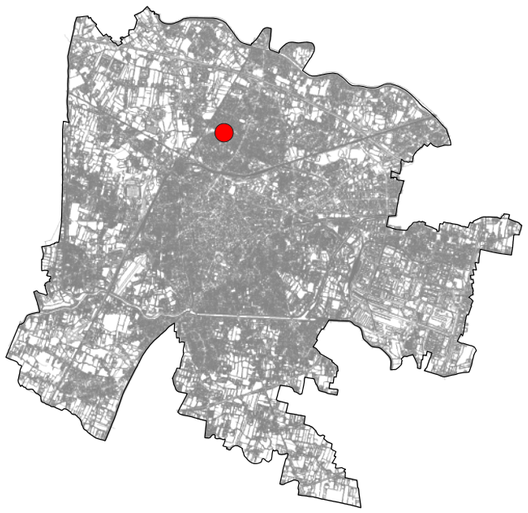

Scheda n. **126**

Ubicazione area
via Antonio da Murano

Dati Catastali
Foglio 043, Particella 117

Proprietà
Comune di Padova

Superficie
314 mq

Unità Urbana
25.1 Arcella

Consulta
2 Nord

Uso
parcheggio

Finitura superficiale
stabilizzato

Note
area parcheggio

Possibili Interventi (vedi abaco)
3,4

Altro uso
nessun altro uso

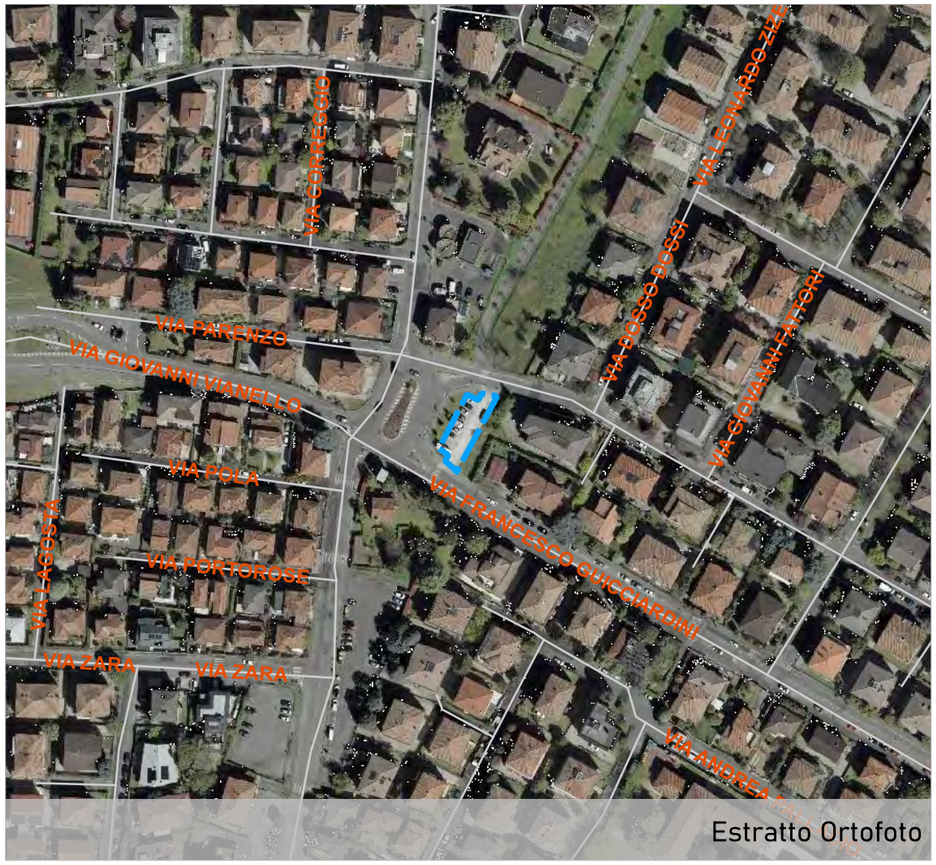

Estratto Ortofoto



Estratto Ortofoto


Estratto Patrimonio



Estratto Piano degli Interventi

COMUNE DI PADOVA
Settore Urbanistica e Servizi Catastali

Masterplan di ripristino del suolo e della natura urbana

Individuazione aree

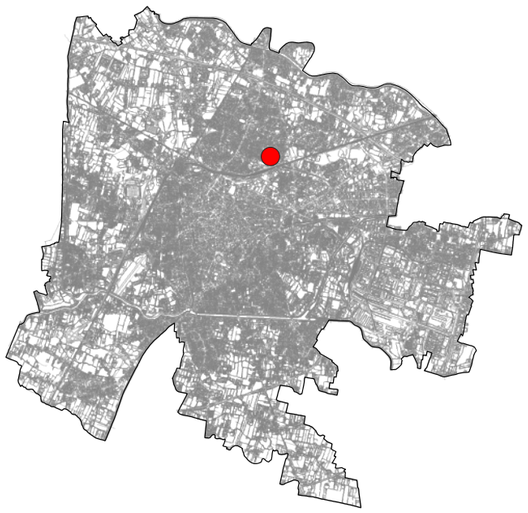

Scheda n. **127**

Ubicazione area
via Antonio Bagatella

Dati Catastali
Foglio 053, Particella 482

Proprietà
Comune di Padova

Superficie
160 mq

Unità Urbana
25.1 Arcella

Consulta
2 Nord

Uso
parcheggio

Finitura superficiale
conglomerato bituminoso

Note
parcheggio a pettine

Possibili Interventi (vedi abaco)
3,4

Altro uso
nessun altro uso



Estratto Ortofoto



Estratto Ortofoto


Estratto Patrimonio

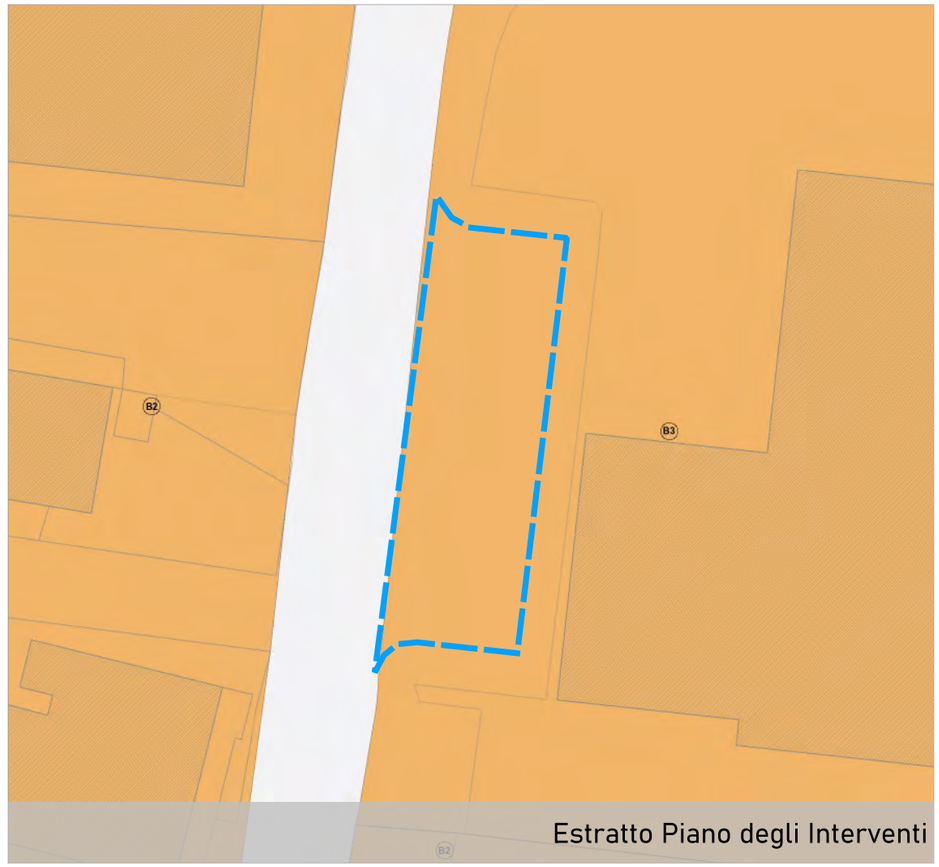

Estratto Piano degli Interventi

COMUNE DI PADOVA
Settore Urbanistica e Servizi Catastali

Masterplan di ripristino del suolo e della natura urbana

Individuazione aree

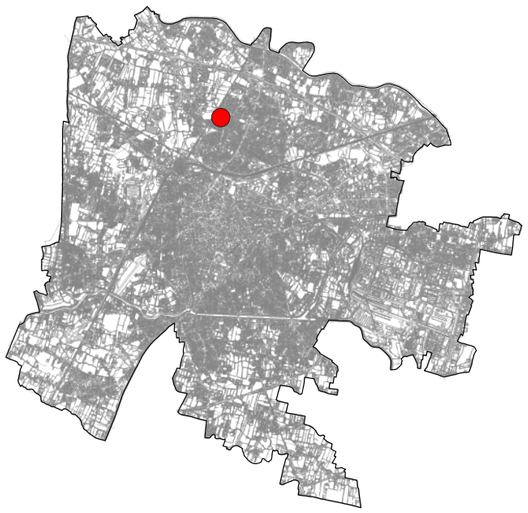

Scheda n. **160**

Ubicazione area
via Donato Bramante

Dati Catastali
Foglio 022, Particella 158

Proprietà
Comune di Padova

Superficie
389 mq

Unità Urbana
25.2 San Bellino

Consulta
2 Nord

Uso
area pedonale

Finitura superficiale
da verificare

Note
piazzale scuola primaria Leopardi

Possibili Interventi (vedi abaco)
2,3,4

Altro uso
nessun altro uso



Estratto Ortofoto


Estratto Ortofoto


Estratto Patrimonio

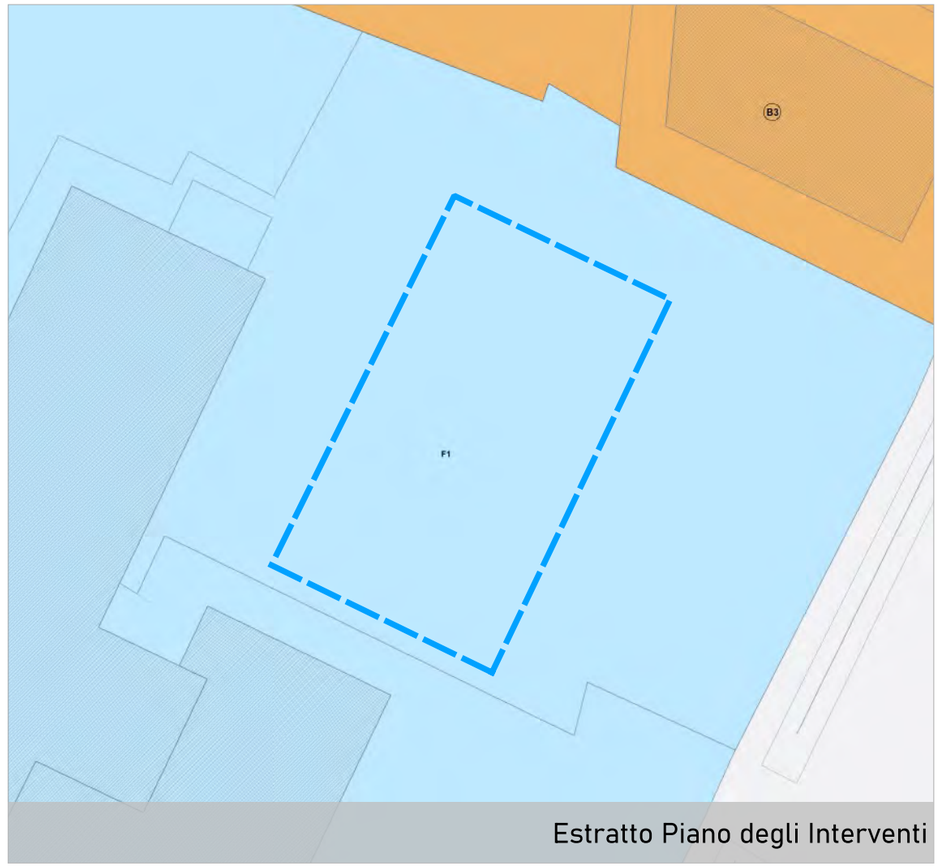

Estratto Piano degli Interventi

COMUNE DI PADOVA
Settore Urbanistica e Servizi Catastali

Masterplan di ripristino del suolo e della natura urbana

Individuazione aree

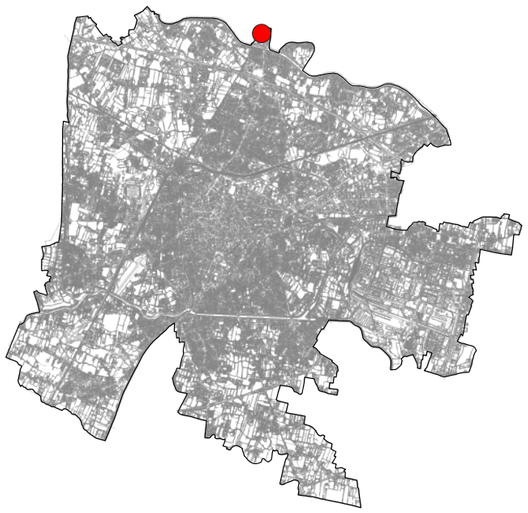

Scheda n. **295**

Ubicazione area
via Pontevigodarzere

Dati Catastali
Foglio 012, Particella 37

Proprietà
Comune di Padova

Superficie
1007 mq

Unità Urbana
23 Pontevigodarzere

Consulta
2 Nord

Uso
parcheggio

Finitura superficiale
conglomerato bituminoso

Note
area parcheggio

Possibili Interventi (vedi abaco)
3,4

Altro uso
nessun altro uso



Estratto Ortofoto

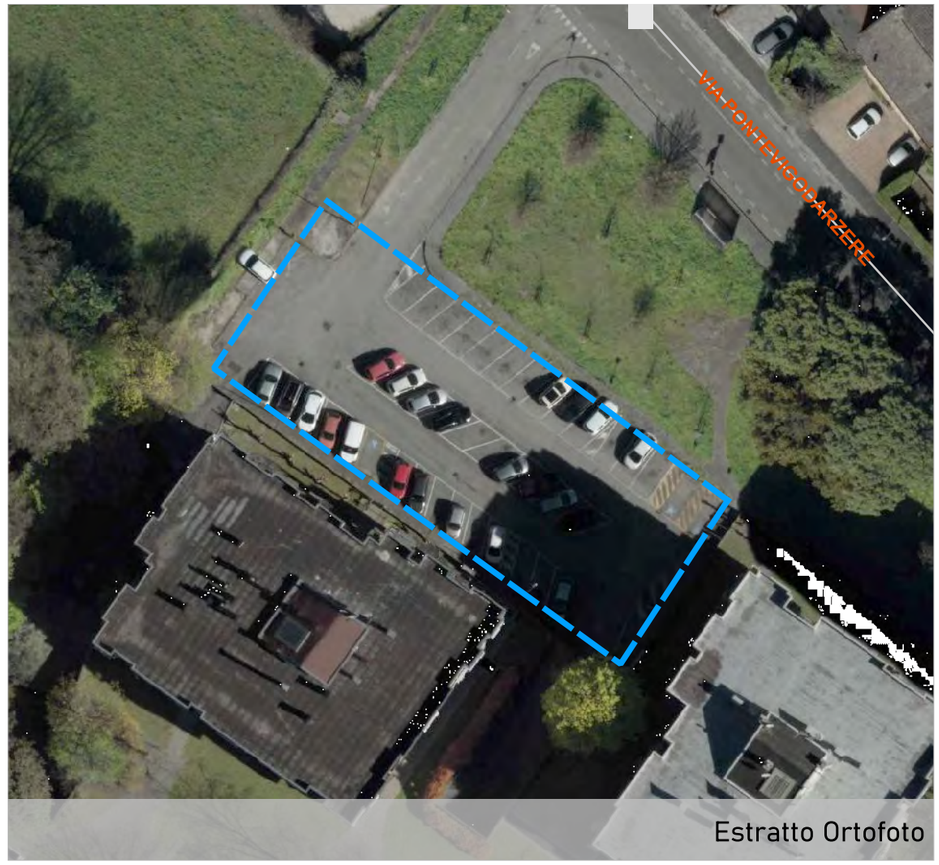

Estratto Ortofoto


Estratto Patrimonio

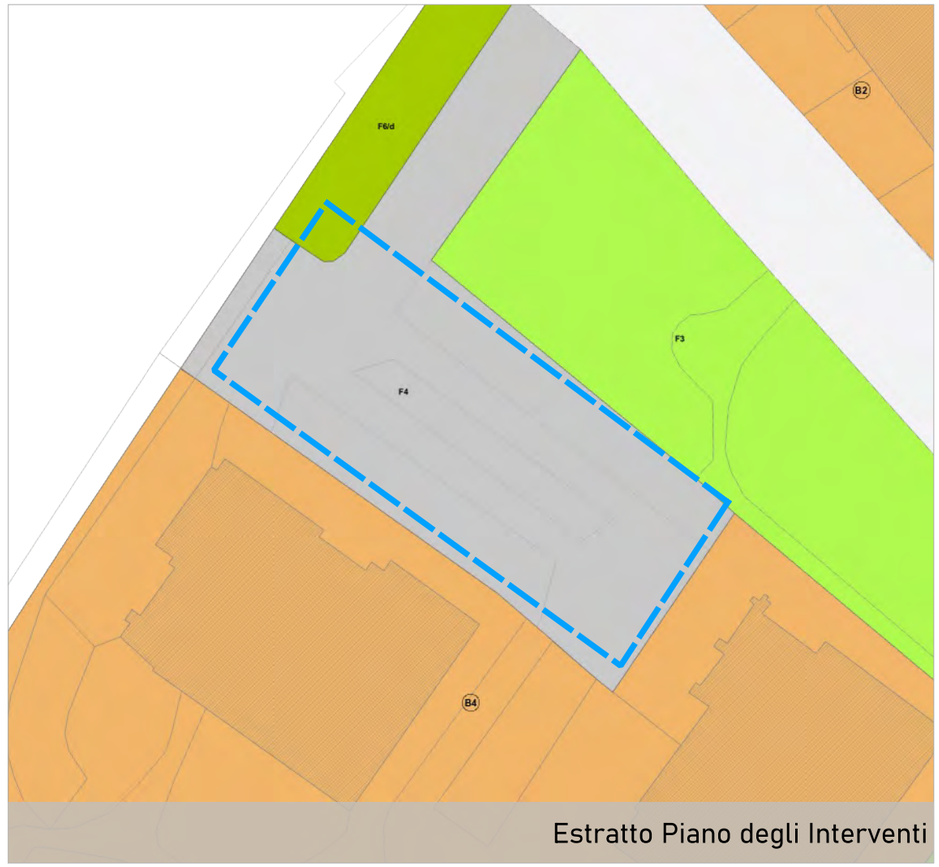

Estratto Piano degli Interventi

COMUNE DI PADOVA
Settore Urbanistica e Servizi Catastali

Masterplan di ripristino del suolo e della natura urbana

Individuazione aree

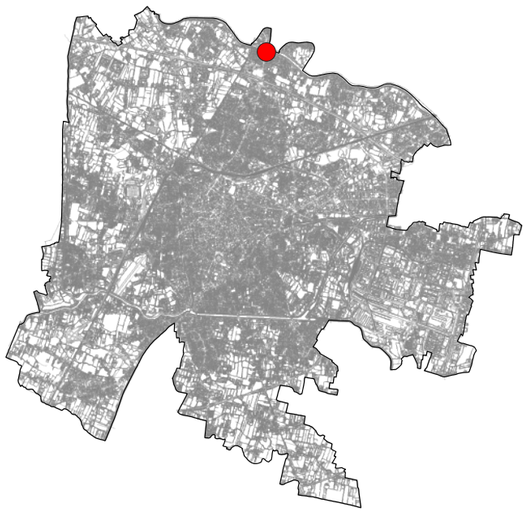

Scheda n. **296**

Ubicazione area
via Giulio Zanon

Dati Catastali
Foglio 014, Particella 8-349

Proprietà
Comune di Padova

Superficie
435 mq

Unità Urbana
23 Pontevigodarzere

Consulta
2 Nord

Uso
parcheggio

Finitura superficiale
conglomerato bituminoso

Note
parcheggio a spina di pesce

Possibili Interventi (vedi abaco)
3,4

Altro uso
nessun altro uso



Estratto Ortofoto



Estratto Ortofoto


Estratto Patrimonio

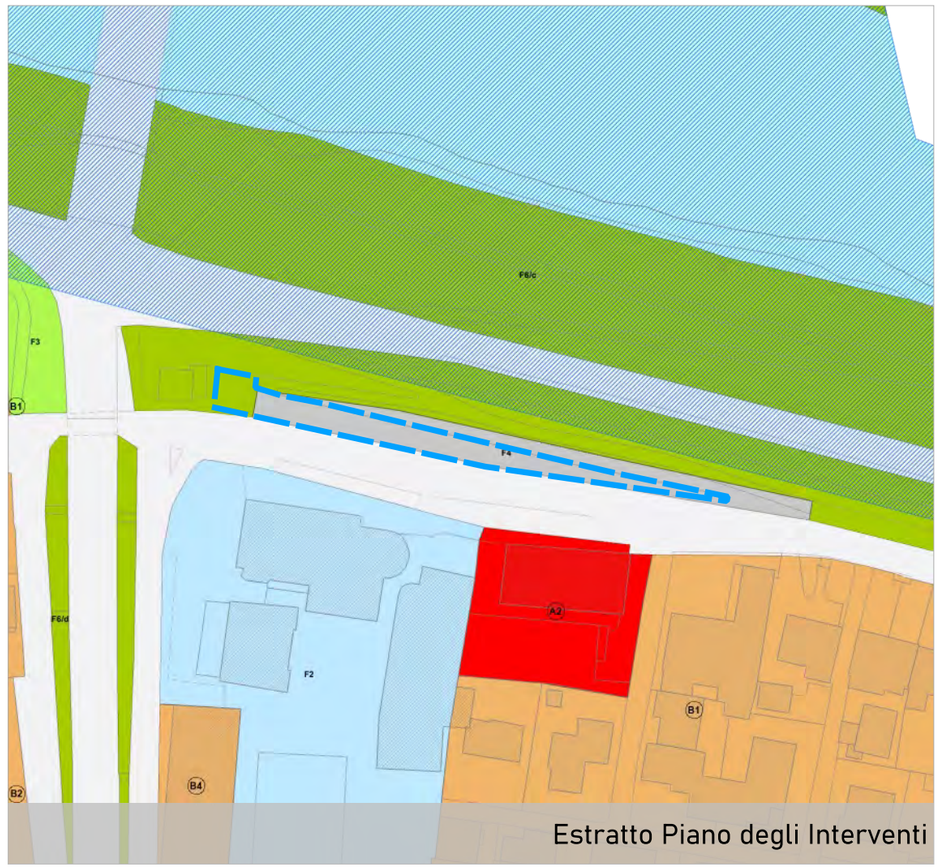

Estratto Piano degli Interventi

COMUNE DI PADOVA
Settore Urbanistica e Servizi Catastali

Masterplan di ripristino del suolo e della natura urbana

Individuazione aree

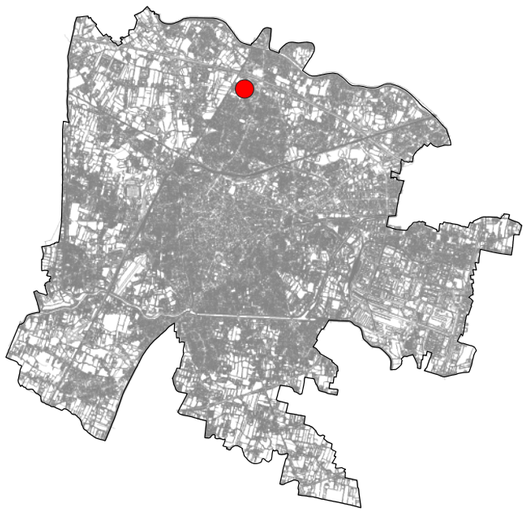

Scheda n. **297**

Ubicazione area
via Luigi Strazzabosco

Dati Catastali
Foglio 023, Particella 205

Proprietà
Comune di Padova

Superficie
554 mq

Unità Urbana
24 San Carlo

Consulta
2 Nord

Uso
parcheggio

Finitura superficiale
misto

Note
area parcheggio

Possibili Interventi (vedi abaco)
3,4

Altro uso
nessun altro uso



Estratto Ortofoto



Estratto Ortofoto


Estratto Patrimonio



Estratto Piano degli Interventi

COMUNE DI PADOVA
Settore Urbanistica e Servizi Catastali

Masterplan di ripristino del suolo e della natura urbana

Individuazione aree

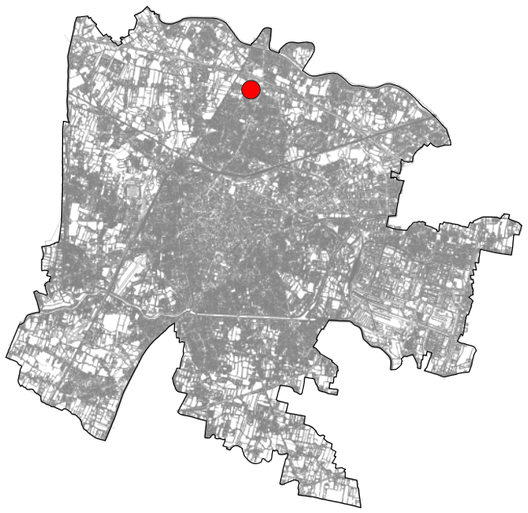

Scheda n. **298**

Ubicazione area
via Giovanni Dupre'

Dati Catastali
Foglio 024, Particella 255-259

Proprietà
Comune di Padova

Superficie
243 mq

Unità Urbana
24 San Carlo

Consulta
2 Nord

Uso
parcheggio

Finitura superficiale
conglomerato bituminoso

Note
parcheggio a pettine

Possibili Interventi (vedi abaco)
3,4

Altro uso
nessun altro uso

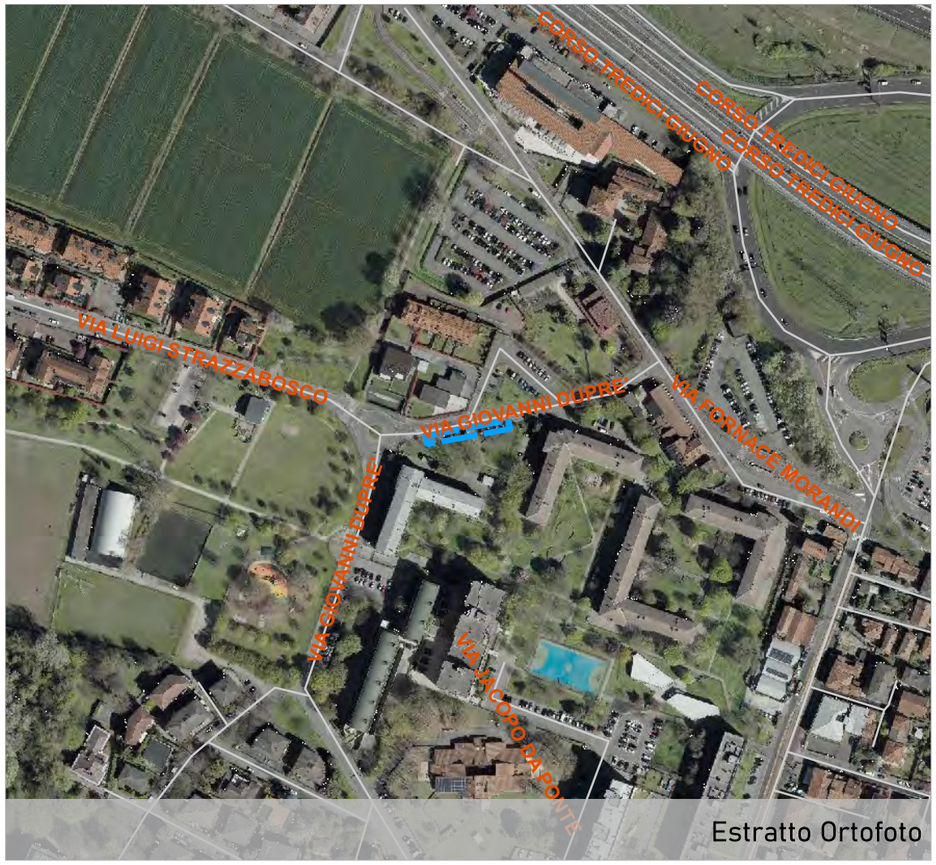

Estratto Ortofoto



Estratto Ortofoto


Estratto Patrimonio

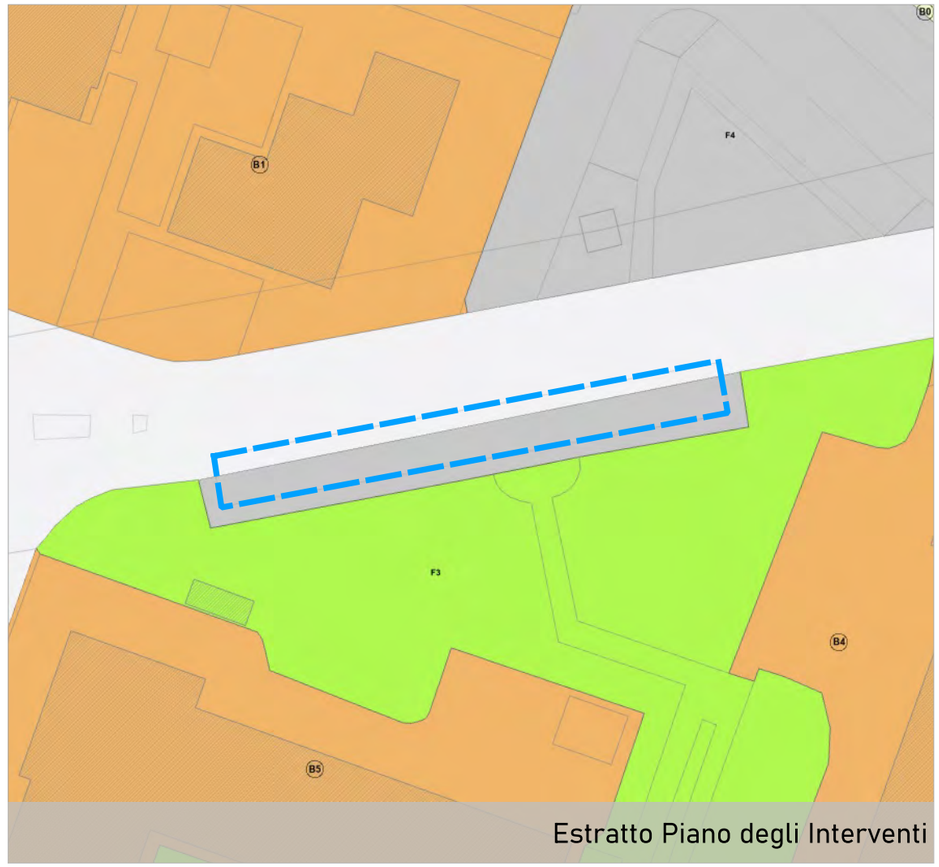

Estratto Piano degli Interventi

COMUNE DI PADOVA
Settore Urbanistica e Servizi Catastali

Masterplan di ripristino del suolo e della natura urbana

Individuazione aree

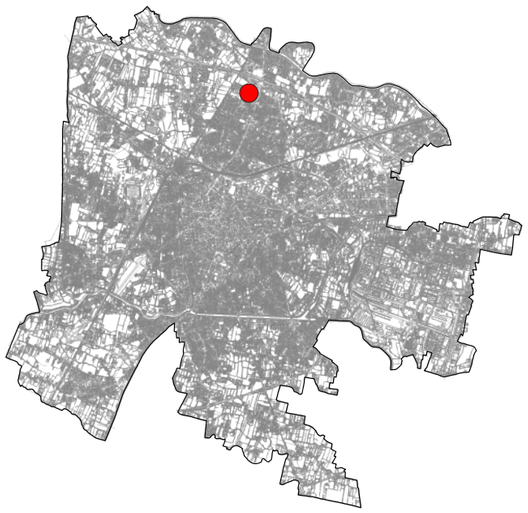

Scheda n. **299**

Ubicazione area
via Giovanni Dupre'

Dati Catastali
Foglio 024, Particella 256

Proprietà
Comune di Padova

Superficie
640 mq

Unità Urbana
24 San Carlo

Consulta
2 Nord

Uso
parcheggio

Finitura superficiale
conglomerato bituminoso

Note
area parcheggio

Possibili Interventi (vedi abaco)
2,3,4

Altro uso
nessun altro uso



Estratto Ortofoto



Estratto Ortofoto


Estratto Patrimonio



Estratto Piano degli Interventi

COMUNE DI PADOVA
Settore Urbanistica e Servizi Catastali

Masterplan di ripristino del suolo e della natura urbana

Individuazione aree

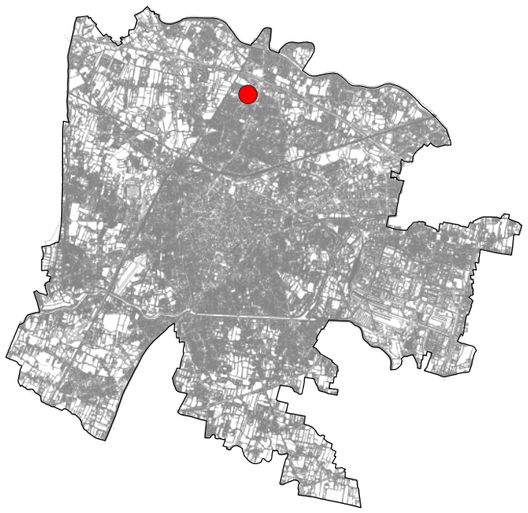

Scheda n. **300**

Ubicazione area
via Giovanni Dupre'

Dati Catastali
Foglio 024, Particella 256

Proprietà
Comune di Padova

Superficie
176 mq

Unità Urbana
24 San Carlo

Consulta
2 Nord

Uso
parcheggio

Finitura superficiale
conglomerato bituminoso

Note
parcheggio a pettine

Possibili Interventi (vedi abaco)
3,4

Altro uso
nessun altro uso



Estratto Ortofoto



Estratto Ortofoto


Estratto Patrimonio

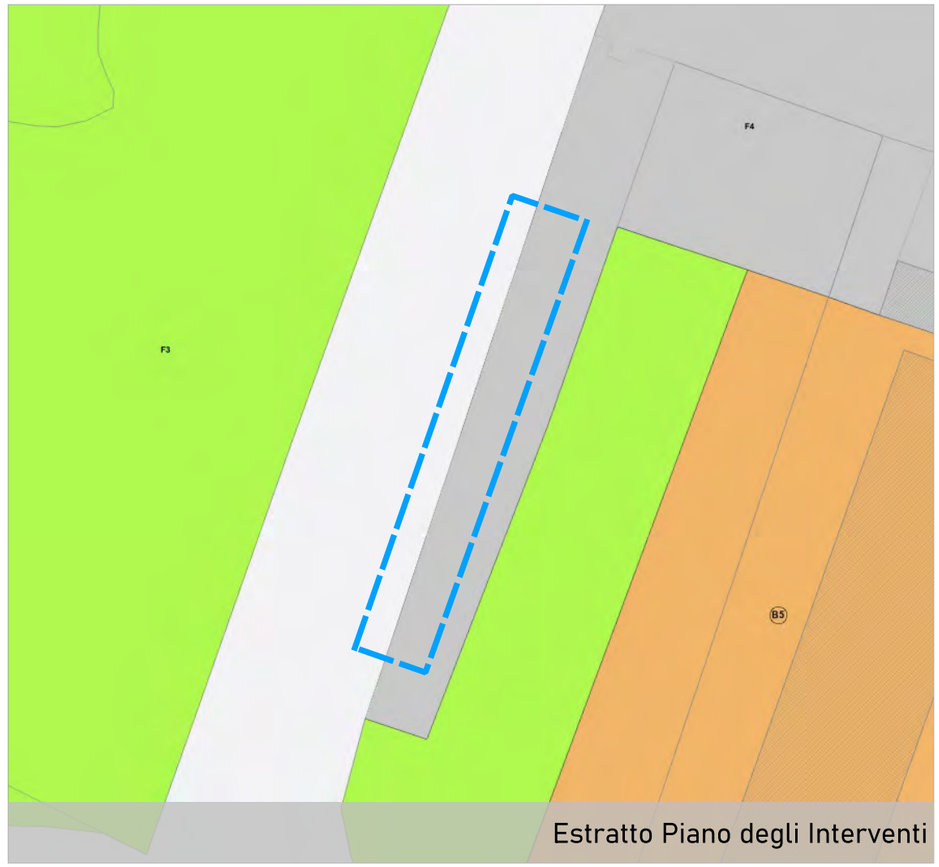

Estratto Piano degli Interventi

COMUNE DI PADOVA
Settore Urbanistica e Servizi Catastali

Masterplan di ripristino del suolo e della natura urbana

Individuazione aree

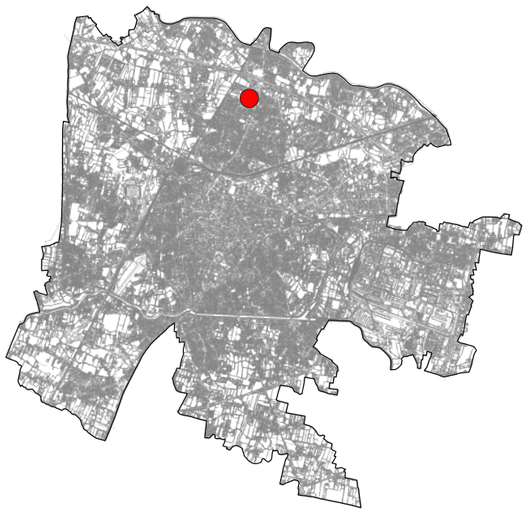

Scheda n. **301**

Ubicazione area
via Giovanni Dupre'

Dati Catastali
Foglio 024, Particella 250-256

Proprietà
Comune di Padova

Superficie
342 mq

Unità Urbana
24 San Carlo

Consulta
2 Nord

Uso
parcheggio

Finitura superficiale
conglomerato bituminoso

Note
parcheggio a pettine

Possibili Interventi (vedi abaco)
3,4

Altro uso
nessun altro uso



Estratto Ortofoto

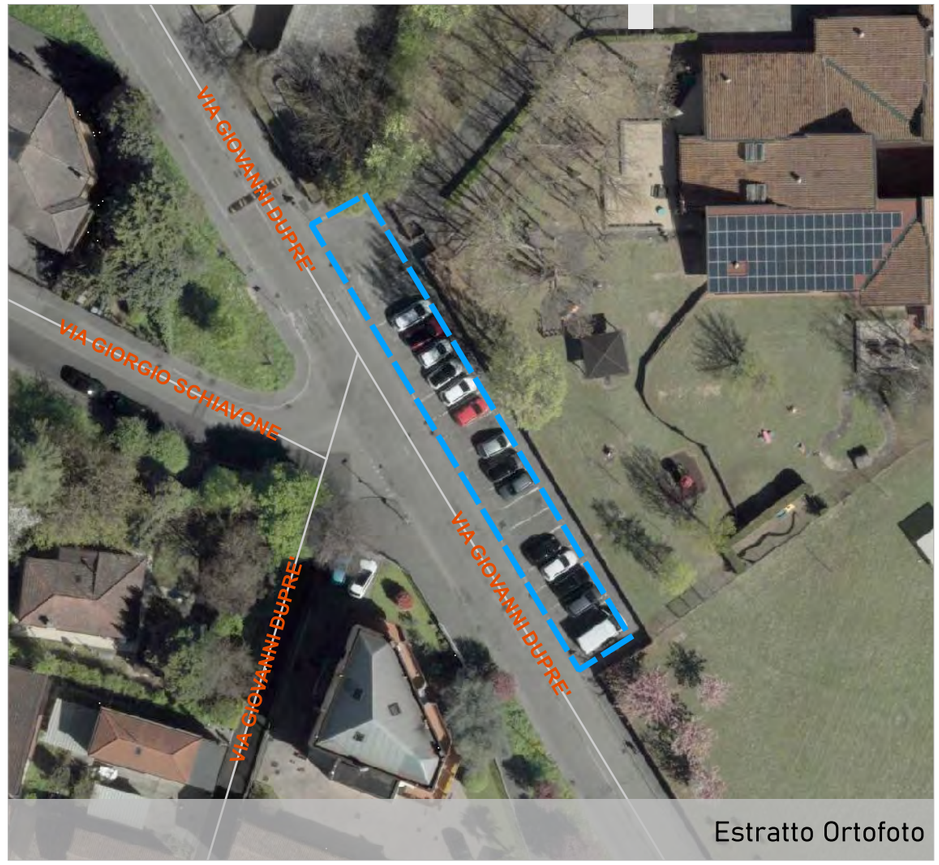

Estratto Ortofoto


Estratto Patrimonio

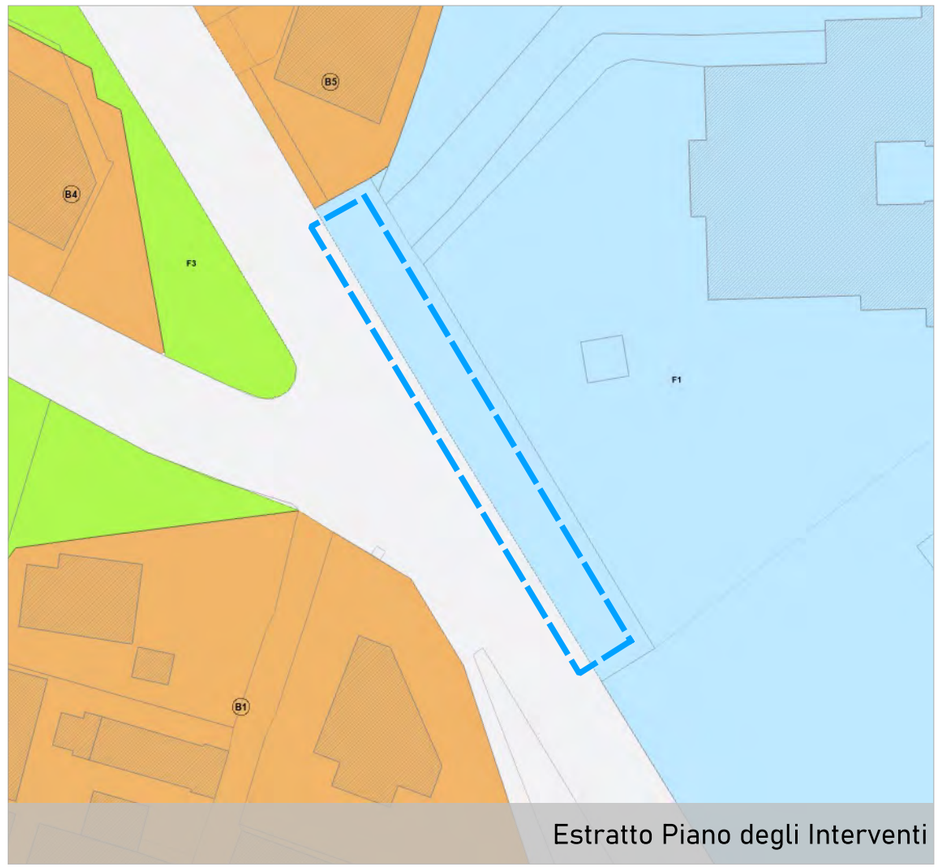

Estratto Piano degli Interventi

COMUNE DI PADOVA
Settore Urbanistica e Servizi Catastali

Masterplan di ripristino del suolo e della natura urbana

Individuazione aree

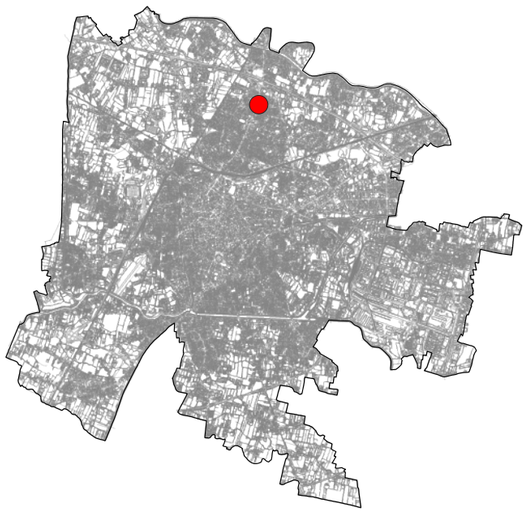

Scheda n. **302**

Ubicazione area
piazza Don Luigi Nichetti

Dati Catastali
Foglio 024, Particella 183

Proprietà
Comune di Padova

Superficie
191 mq

Unità Urbana
24 San Carlo

Consulta
2 Nord

Uso
parcheggio

Finitura superficiale
conglomerato bituminoso

Note
parcheggio a pettine

Possibili Interventi (vedi abaco)
3,4

Altro uso
nessun altro uso



Estratto Ortofoto



Estratto Ortofoto


Estratto Patrimonio

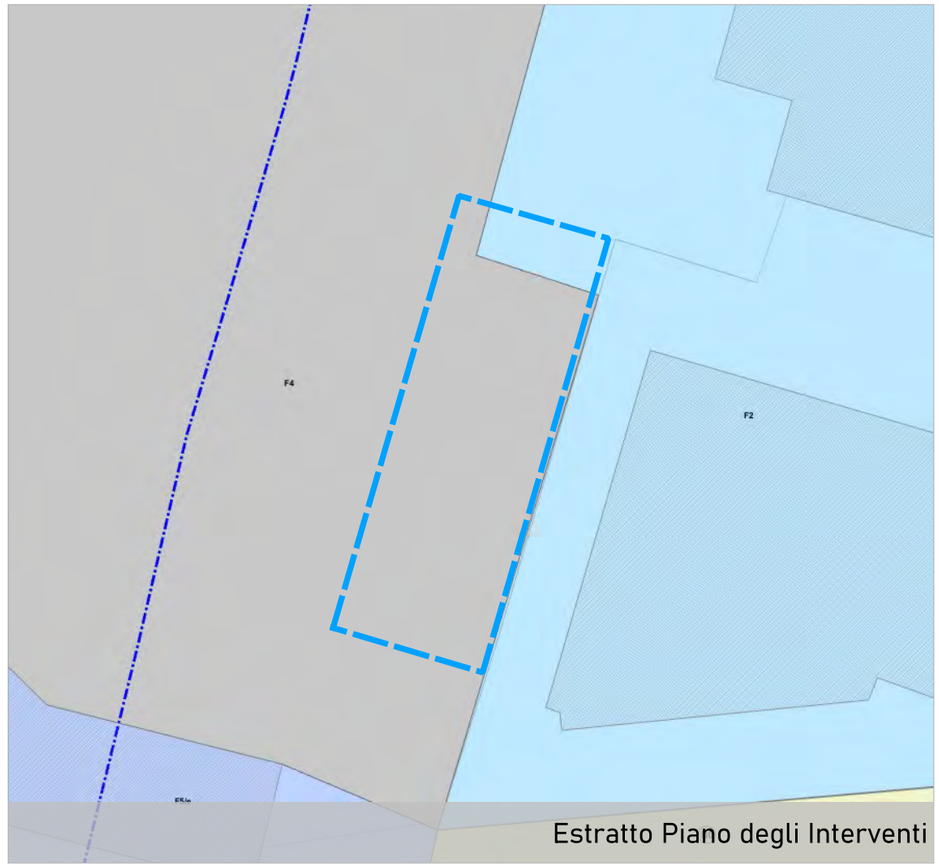

Estratto Piano degli Interventi

COMUNE DI PADOVA
Settore Urbanistica e Servizi Catastali

Masterplan di ripristino del suolo e della natura urbana

Individuazione aree

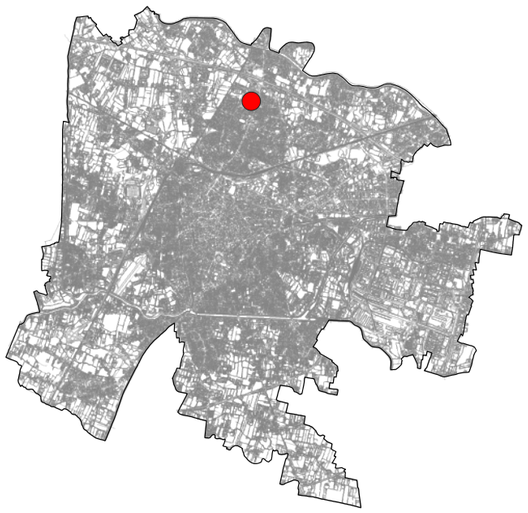

Scheda n. **303**

Ubicazione area
via Giovanni Dupre'

Dati Catastali
Foglio 024, Particella 749

Proprietà
Comune di Padova

Superficie
174 mq

Unità Urbana
24 San Carlo

Consulta
2 Nord

Uso
parcheggio

Finitura superficiale
conglomerato bituminoso

Note
parcheggio a pettine

Possibili Interventi (vedi abaco)
3,4

Altro uso
nessun altro uso

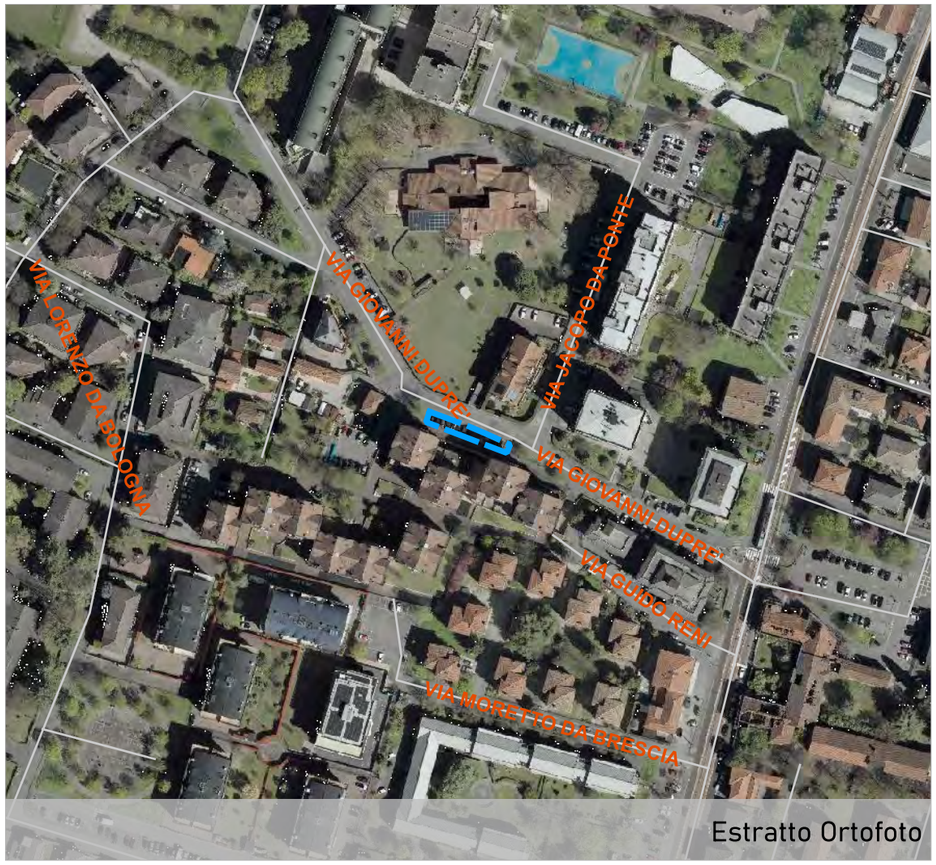

Estratto Ortofoto



Estratto Ortofoto


Estratto Patrimonio

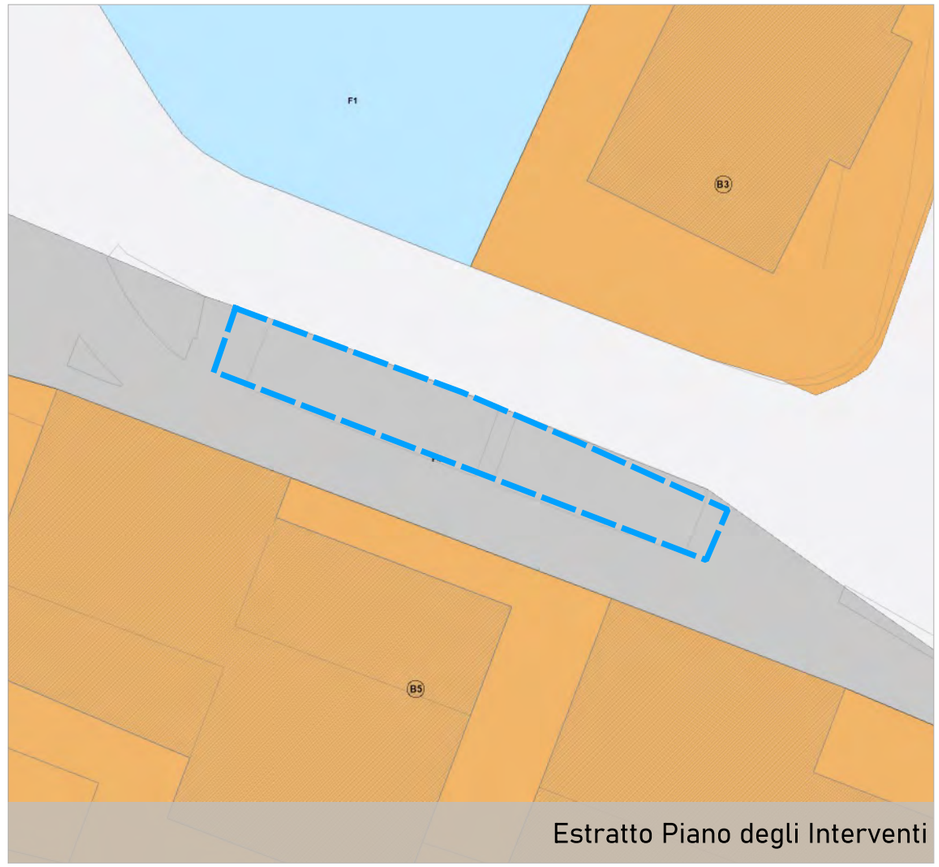

Estratto Piano degli Interventi

COMUNE DI PADOVA
Settore Urbanistica e Servizi Catastali

Masterplan di ripristino del suolo e della natura urbana

Individuazione aree

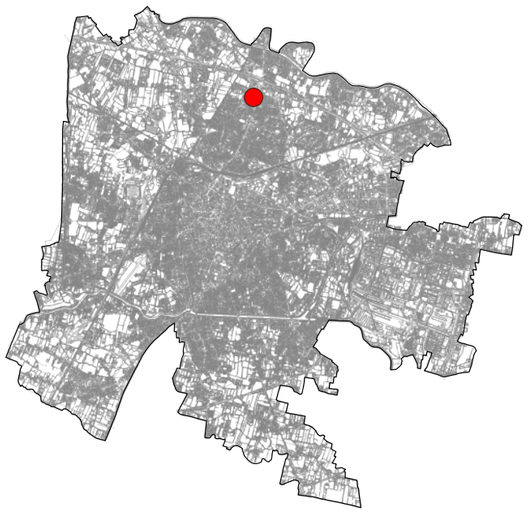

Scheda n. **304**

Ubicazione area
via Jacopo da Ponte

Dati Catastali
Foglio 024, Particella 258-502

Proprietà
Comune di Padova

Superficie
1704 mq

Unità Urbana
24 San Carlo

Consulta
2 Nord

Uso
parcheggio

Finitura superficiale
conglomerato bituminoso

Note
area parcheggio

Possibili Interventi (vedi abaco)
2,3,4

Altro uso
nessun altro uso



Estratto Ortofoto

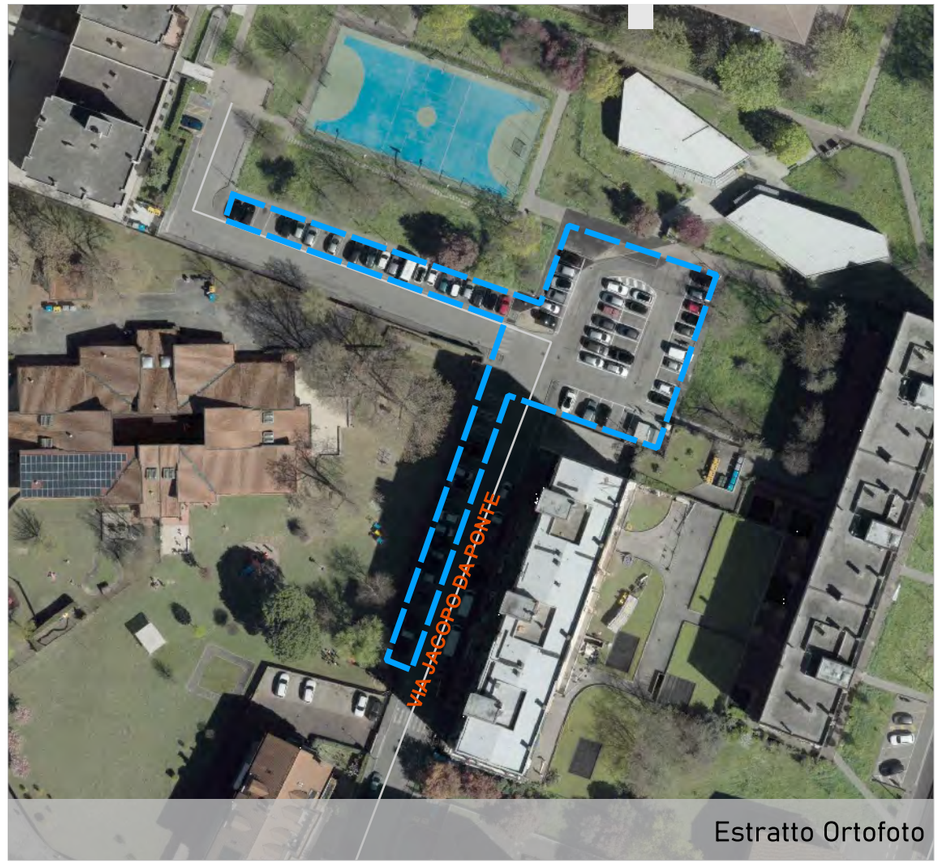

Estratto Ortofoto

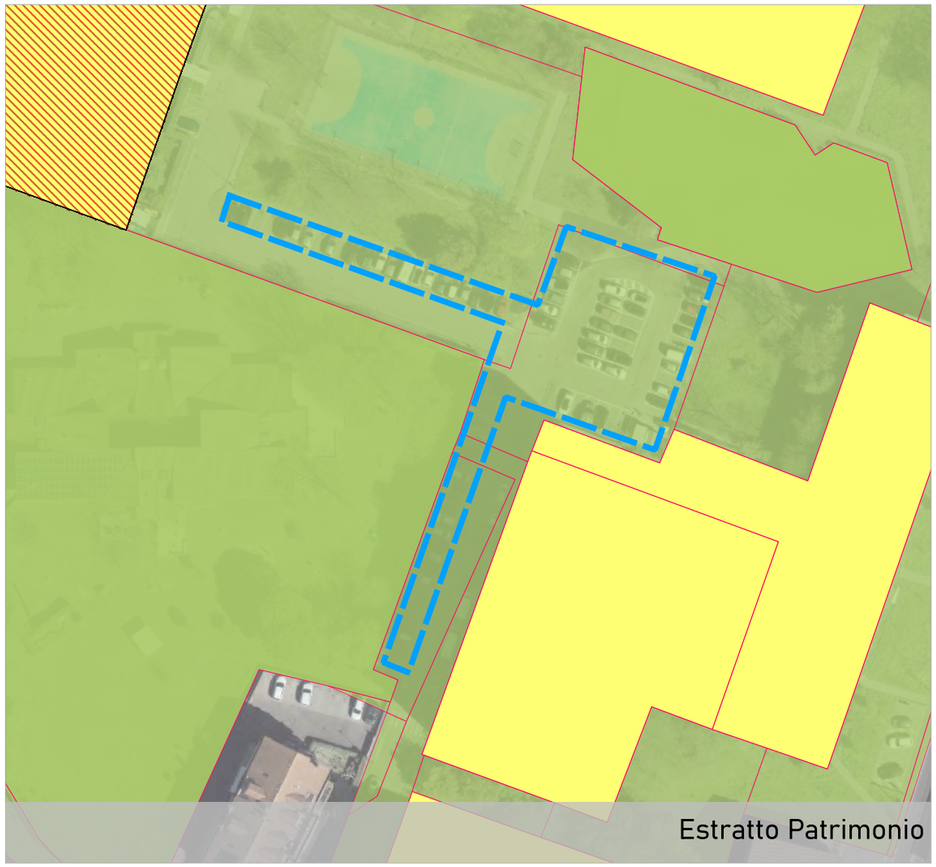
Estratto Patrimonio

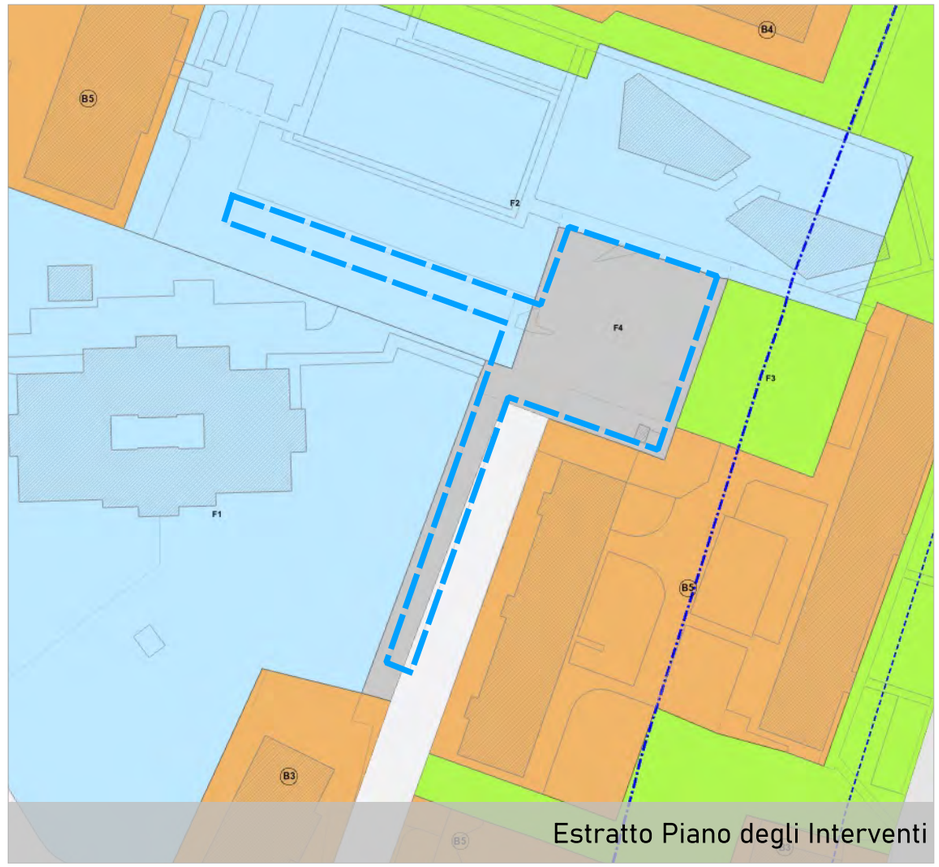

Estratto Piano degli Interventi

COMUNE DI PADOVA
Settore Urbanistica e Servizi Catastali

Masterplan di ripristino del suolo e della natura urbana

Individuazione aree

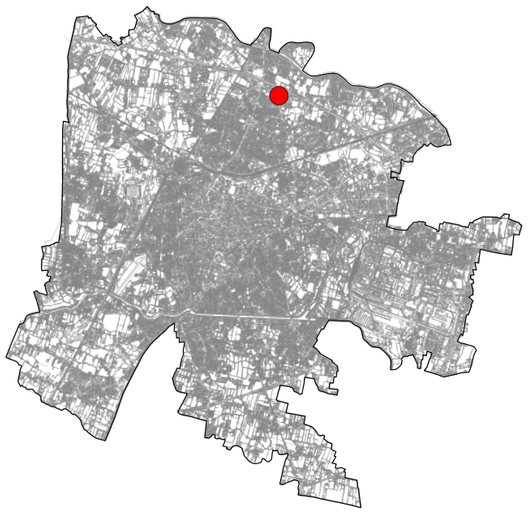

Scheda n. **305**

Ubicazione area
via Guglielmo Geremia

Dati Catastali
Foglio 026, Particella 232

Proprietà
Comune di Padova

Superficie
4835 mq

Unità Urbana
24 San Carlo

Consulta
2 Nord

Uso
parcheggio

Finitura superficiale
conglomerato bituminoso-stabilizzato

Note
area parcheggio stadio di baseball

Possibili Interventi (vedi abaco)
3,4

Altro uso
nessun altro uso



Estratto Ortofoto

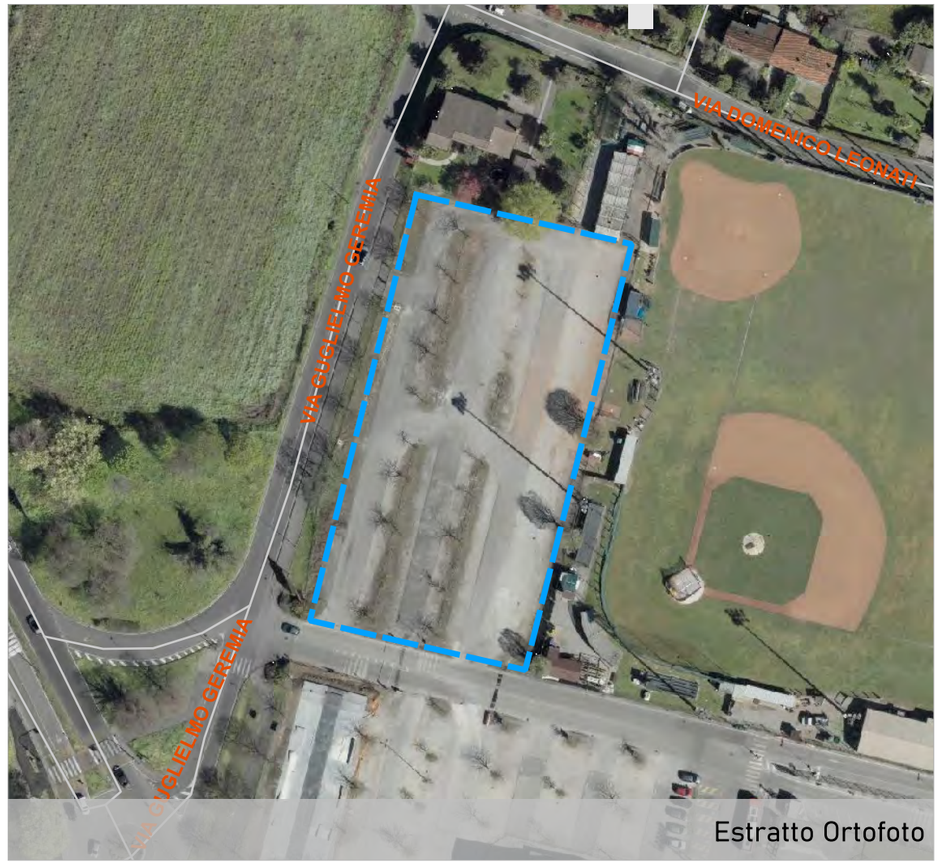

Estratto Ortofoto


Estratto Patrimonio

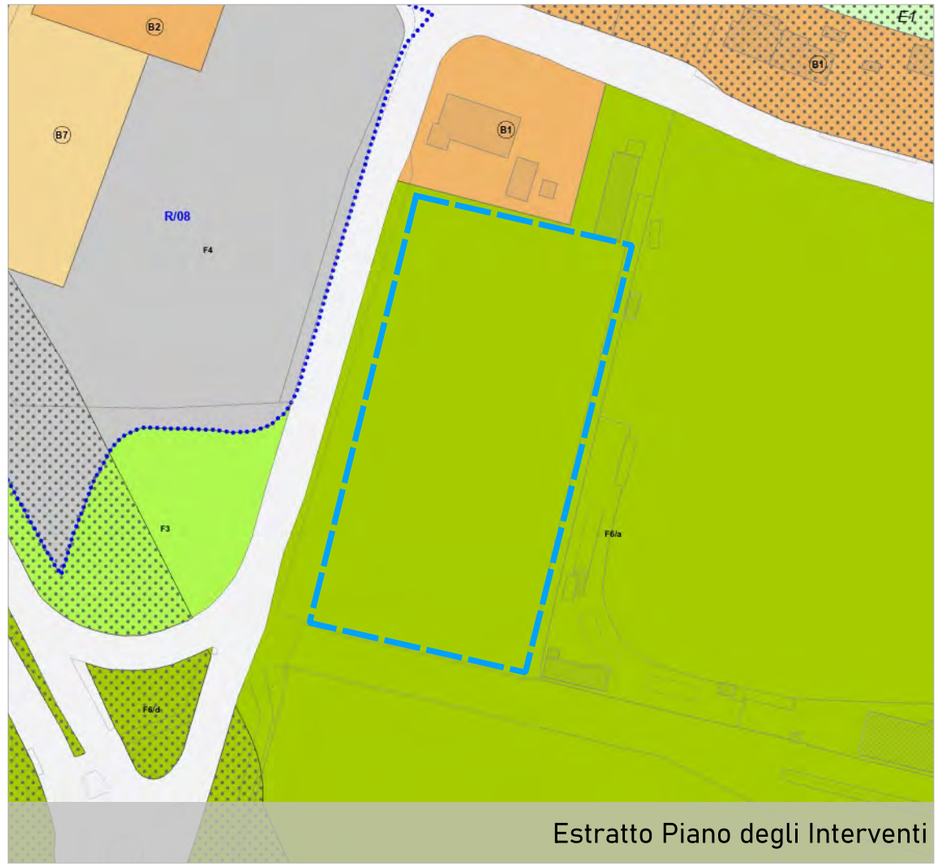

Estratto Piano degli Interventi

COMUNE DI PADOVA
Settore Urbanistica e Servizi Catastali

Masterplan di ripristino del suolo e della natura urbana

Individuazione aree

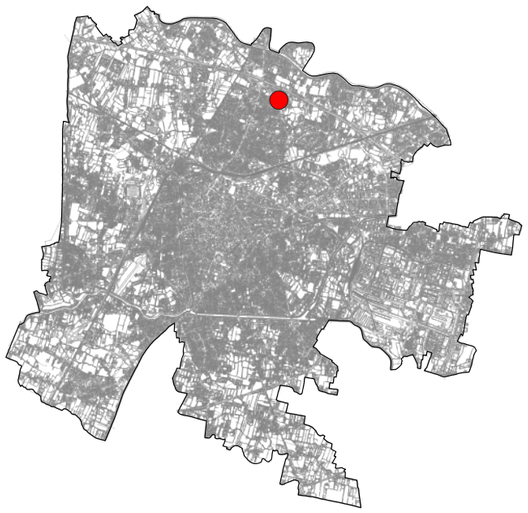

Scheda n. **306**

Ubicazione area
via Guglielmo Geremia

Dati Catastali
Foglio 026, Particella 226

Proprietà
Comune di Padova

Superficie
4177 mq

Unità Urbana
24 San Carlo

Consulta
2 Nord

Uso
parcheggio

Finitura superficiale
conglomerato bituminoso-stabilizzato

Note
area parcheggio palaghiaccio

Possibili Interventi (vedi abaco)
3,4

Altro uso
nessun altro uso



Estratto Ortofoto



Estratto Ortofoto


Estratto Patrimonio



Estratto Piano degli Interventi

COMUNE DI PADOVA
Settore Urbanistica e Servizi Catastali

Masterplan di ripristino del suolo e della natura urbana

Individuazione aree

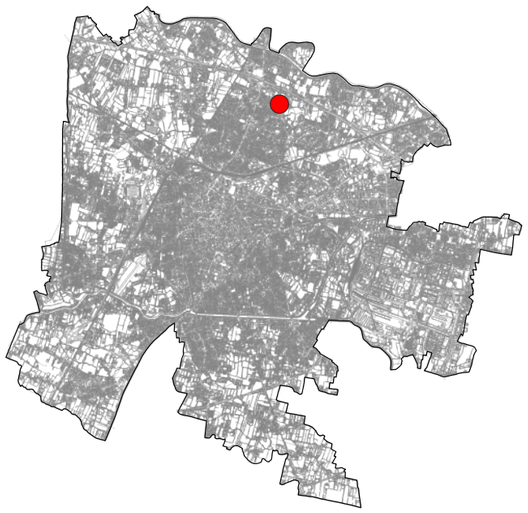

Scheda n. **307**

Ubicazione area
via del Plebiscito del 1866

Dati Catastali
Foglio 026, Particella 226

Proprietà
Comune di Padova

Superficie
2342 mq

Unità Urbana
24 San Carlo

Consulta
2 Nord

Uso
parcheggio

Finitura superficiale
conglomerato bituminoso

Note
area parcheggio palaghiaccio

Possibili Interventi (vedi abaco)
3,4

Altro uso
nessun altro uso



Estratto Ortofoto



Estratto Ortofoto


Estratto Patrimonio

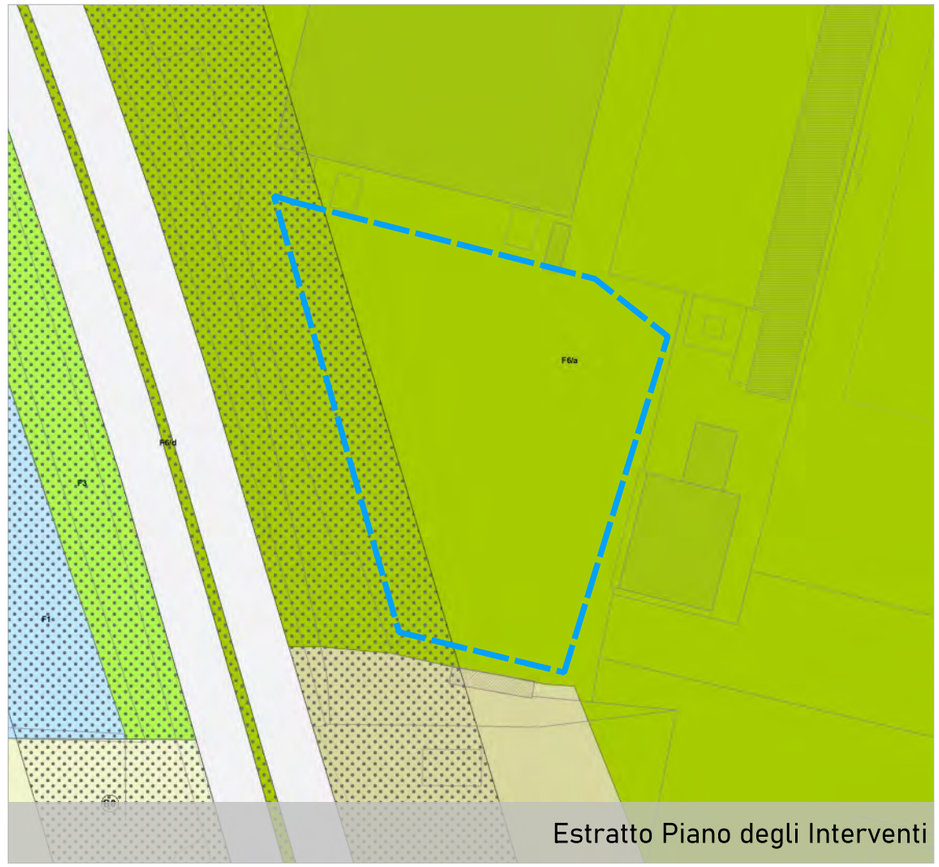

Estratto Piano degli Interventi

COMUNE DI PADOVA
Settore Urbanistica e Servizi Catastali

Masterplan di ripristino del suolo e della natura urbana

Individuazione aree

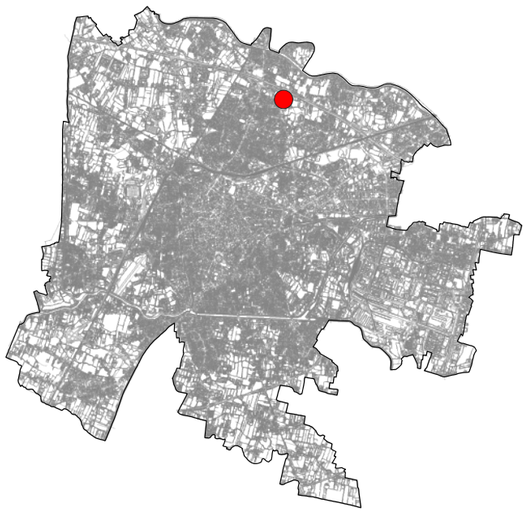

Scheda n. **308**

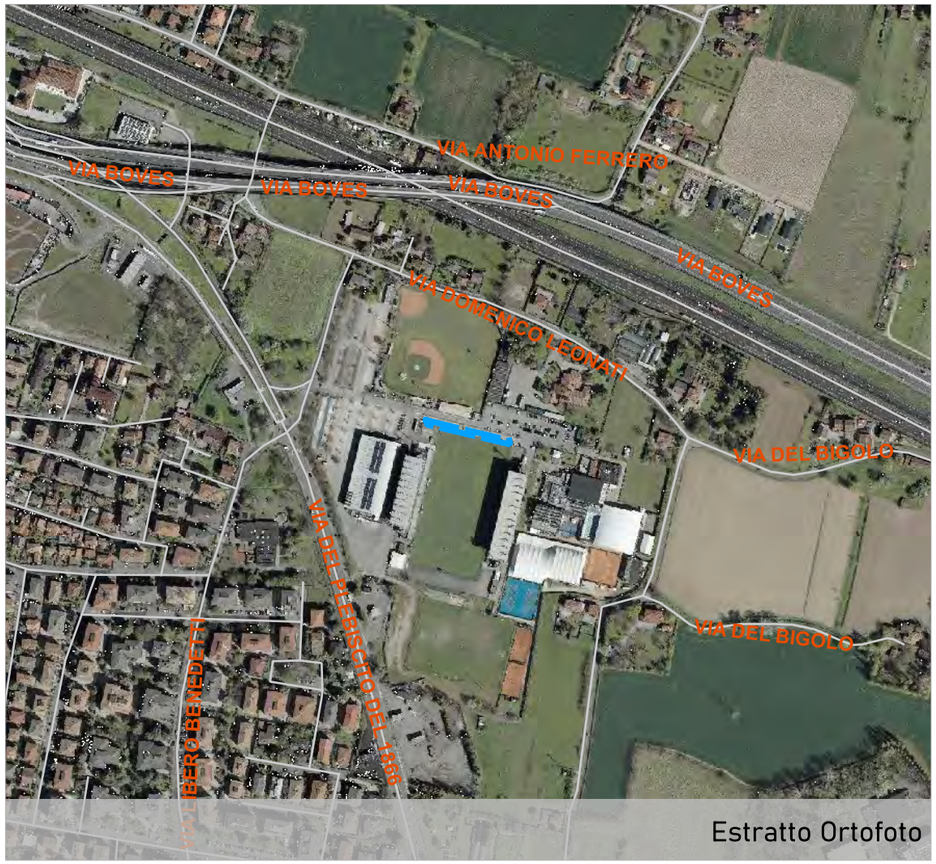

Estratto Ortofoto


Estratto Ortofoto

Ubicazione area
via Domenico Leonati

Dati Catastali
Foglio 026, Particella 231

Proprietà
Comune di Padova

Superficie
396 mq

Unità Urbana
24 San Carlo

Consulta
2 Nord

Uso
parcheggio

Finitura superficiale
conglomerato bituminoso

Note
parcheggio a spina di pesce stadio rugby

Possibili Interventi (vedi abaco)
3,4

Altro uso
nessun altro uso


Estratto Patrimonio



Estratto Piano degli Interventi

COMUNE DI PADOVA
Settore Urbanistica e Servizi Catastali

Masterplan di ripristino del suolo e della natura urbana

Individuazione aree

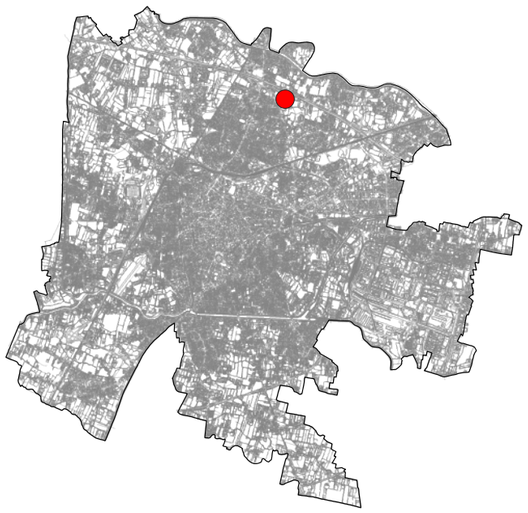

Scheda n. **309**



Estratto Ortofoto

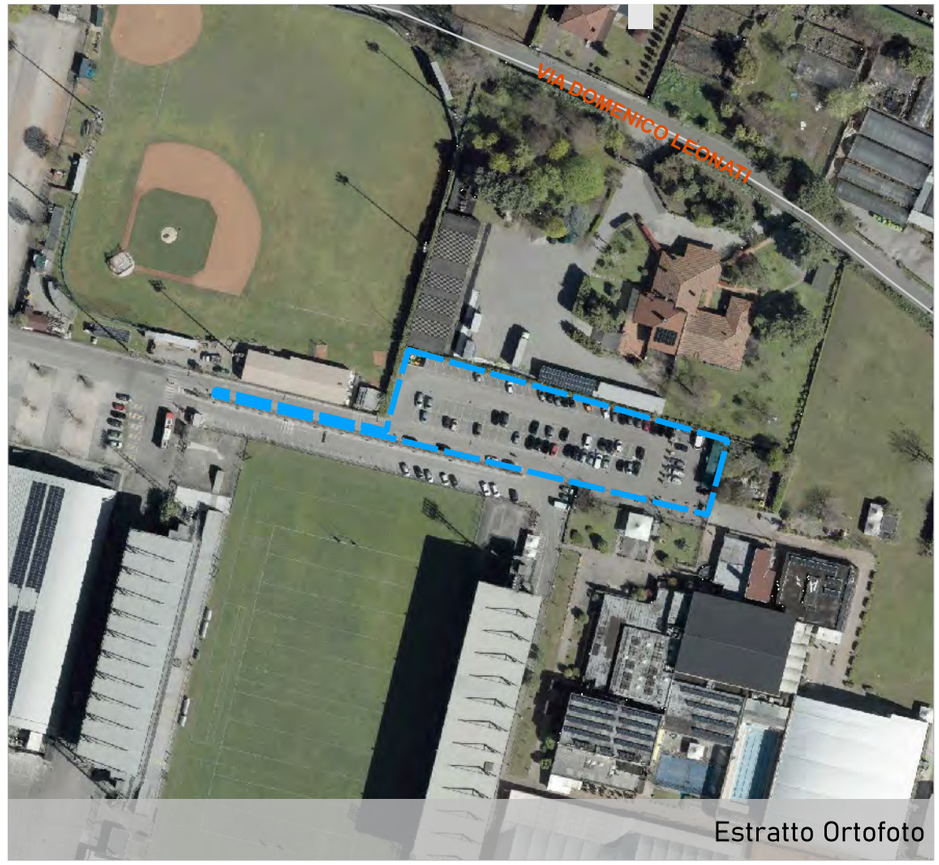

Estratto Ortofoto

Ubicazione area
via Domenico Leonati

Dati Catastali
Foglio 026, Particella 64

Proprietà
Comune di Padova

Superficie
2942 mq

Unità Urbana
24 San Carlo

Consulta
2 Nord

Uso
parcheggio

Finitura superficiale
conglomerato bituminoso

Note
area parcheggio stadio rugby

Possibili Interventi (vedi abaco)
3,4

Altro uso
nessun altro uso



Estratto Patrimonio

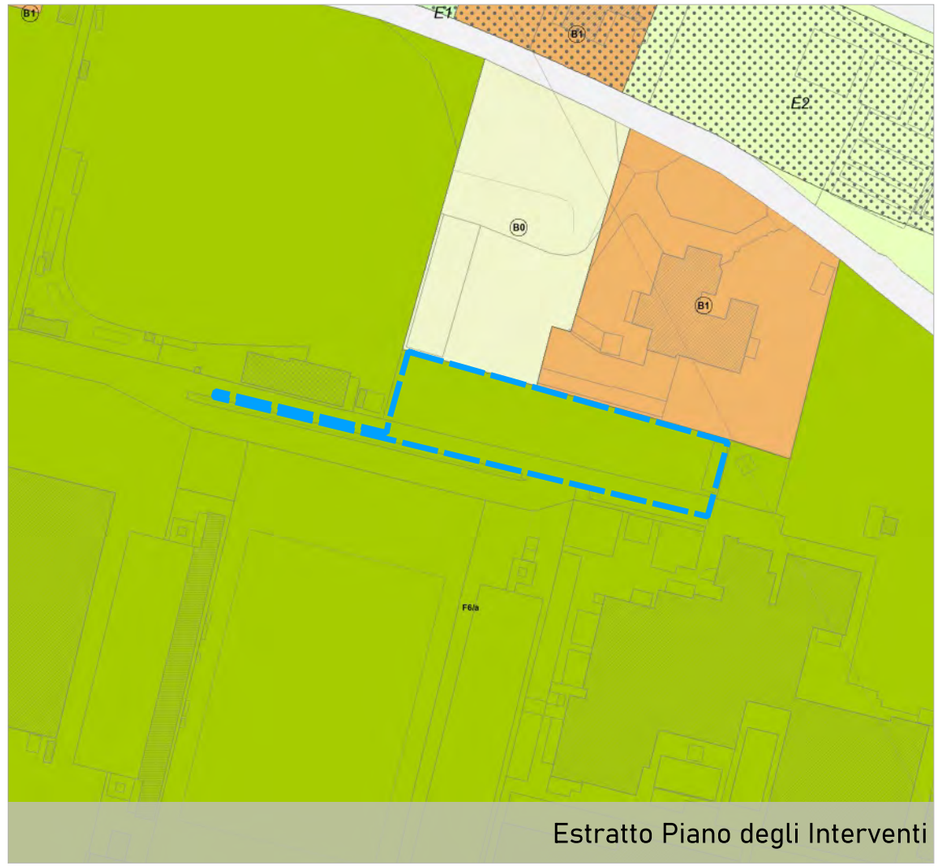

Estratto Piano degli Interventi

COMUNE DI PADOVA
Settore Urbanistica e Servizi Catastali

Masterplan di ripristino del suolo e della natura urbana

Individuazione aree

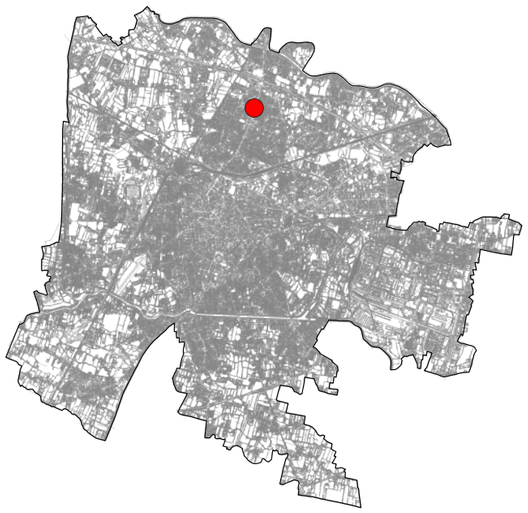

Scheda n. **310**

Ubicazione area
via Moretto da Brescia

Dati Catastali
Foglio 028, Particella 859

Proprietà
Comune di Padova

Superficie
791 mq

Unità Urbana
24 San Carlo

Consulta
2 Nord

Uso
parcheggio

Finitura superficiale
conglomerato bituminoso

Note
area parcheggio

Possibili Interventi (vedi abaco)
3,4

Altro uso
nessun altro uso

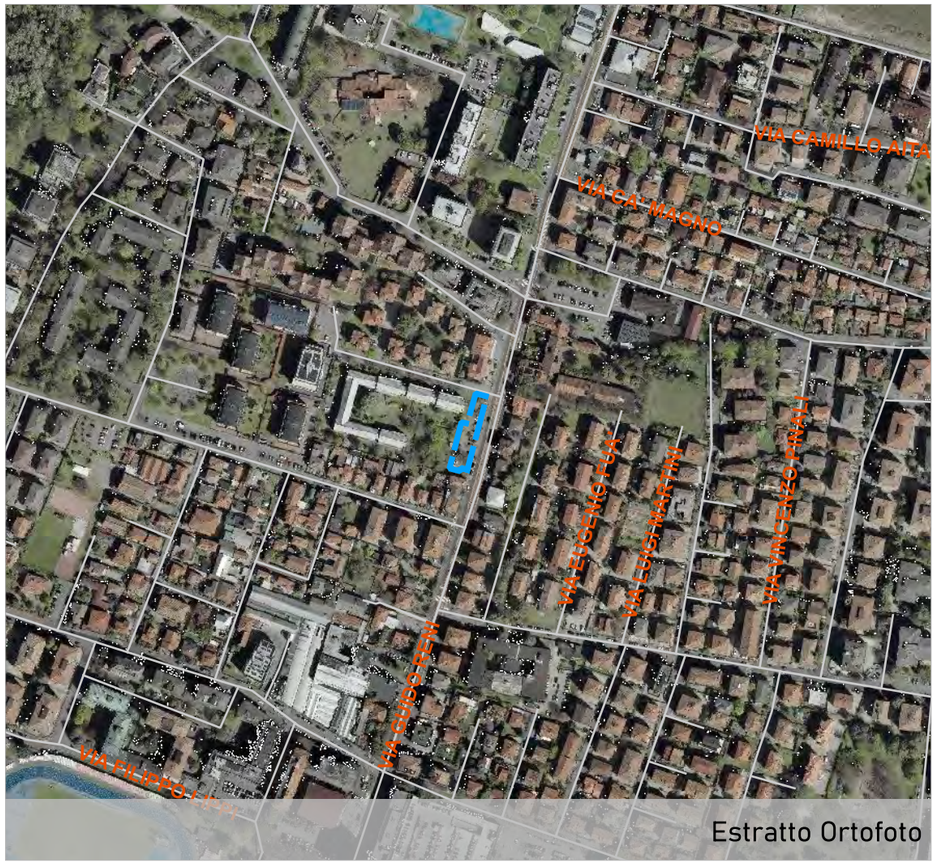

Estratto Ortofoto



Estratto Ortofoto

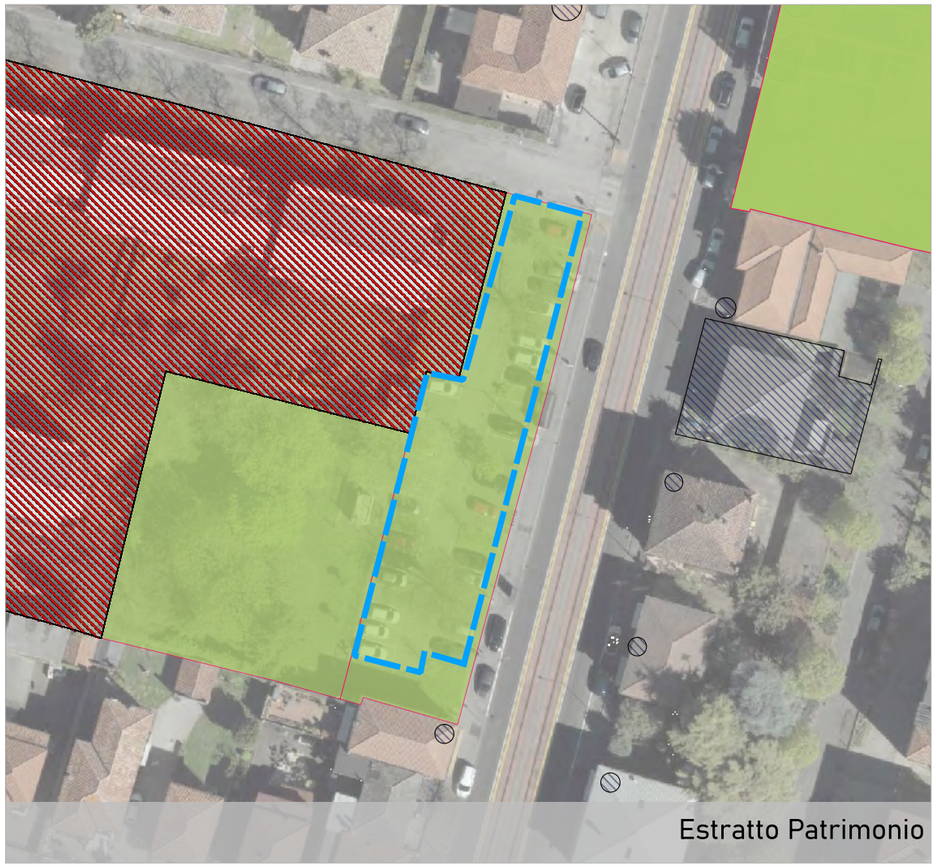

Estratto Patrimonio

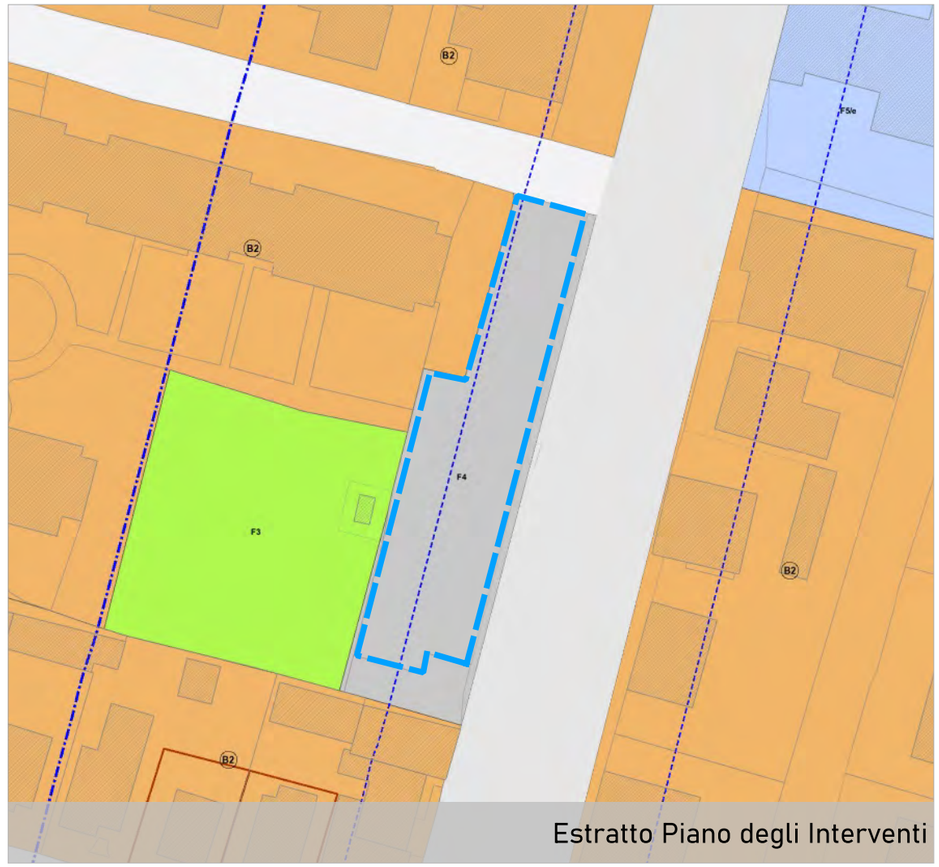

Estratto Piano degli Interventi

COMUNE DI PADOVA
Settore Urbanistica e Servizi Catastali

Masterplan di ripristino del suolo e della natura urbana

Individuazione aree

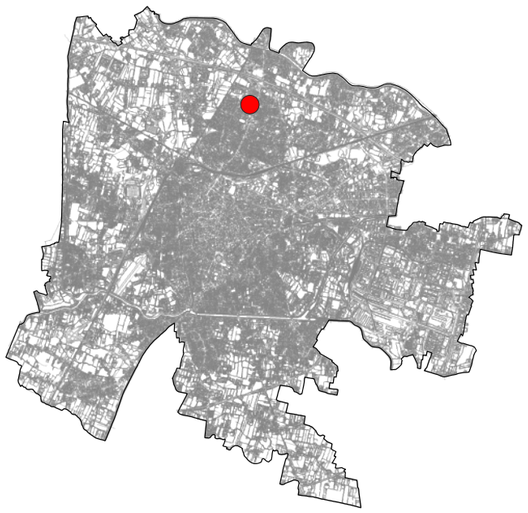

Scheda n. **311**

Ubicazione area
via Moretto da Brescia

Dati Catastali
Foglio 028, Particella 882

Proprietà
Comune di Padova

Superficie
599 mq

Unità Urbana
24 San Carlo

Consulta
2 Nord

Uso
parcheggio

Finitura superficiale
conglomerato bituminoso

Note
area parcheggio

Possibili Interventi (vedi abaco)
3,4

Altro uso
nessun altro uso

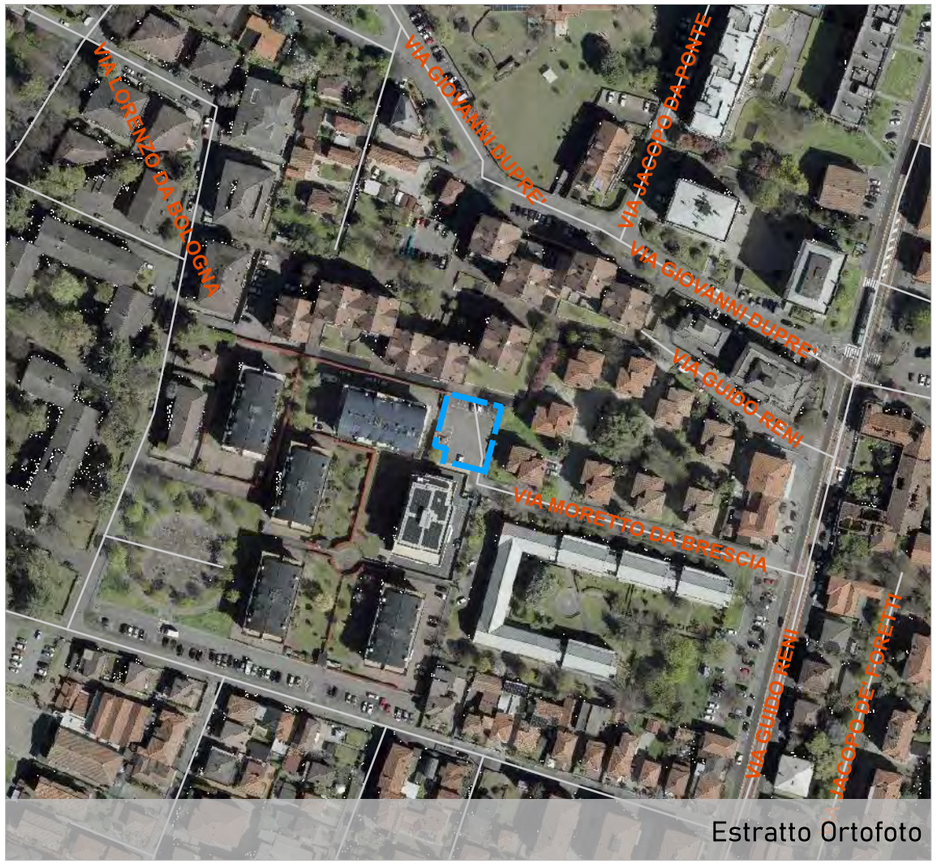

Estratto Ortofoto



Estratto Ortofoto


Estratto Patrimonio

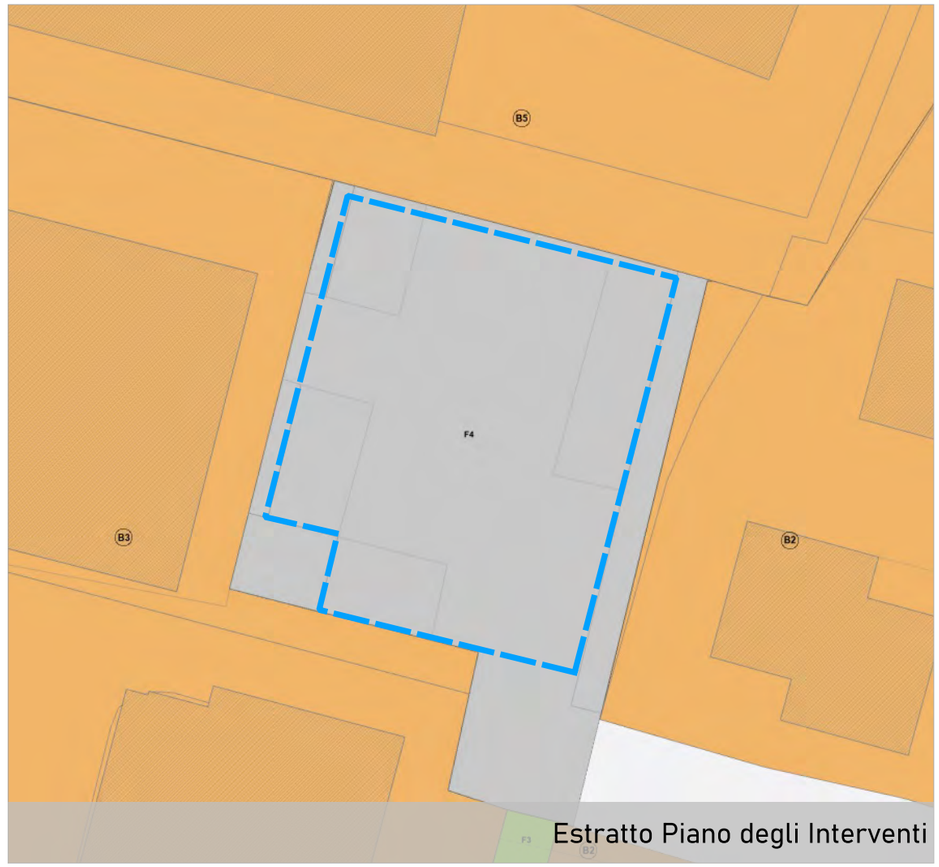

Estratto Piano degli Interventi

COMUNE DI PADOVA
Settore Urbanistica e Servizi Catastali

Masterplan di ripristino del suolo e della natura urbana

Individuazione aree

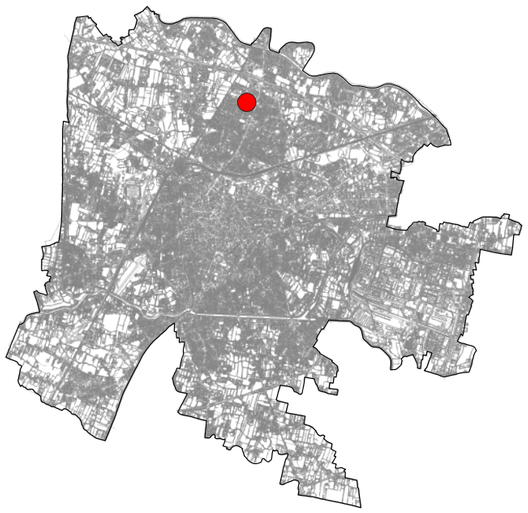

Scheda n. **312**

Ubicazione area
via Giovanni Dupre'

Dati Catastali
Foglio 028, Particella 745

Proprietà
Comune di Padova

Superficie
483 mq

Unità Urbana
24 San Carlo

Consulta
2 Nord

Uso
parcheggio

Finitura superficiale
conglomerato bituminoso

Note
area parcheggio

Possibili Interventi (vedi abaco)
3,4

Altro uso
nessun altro uso

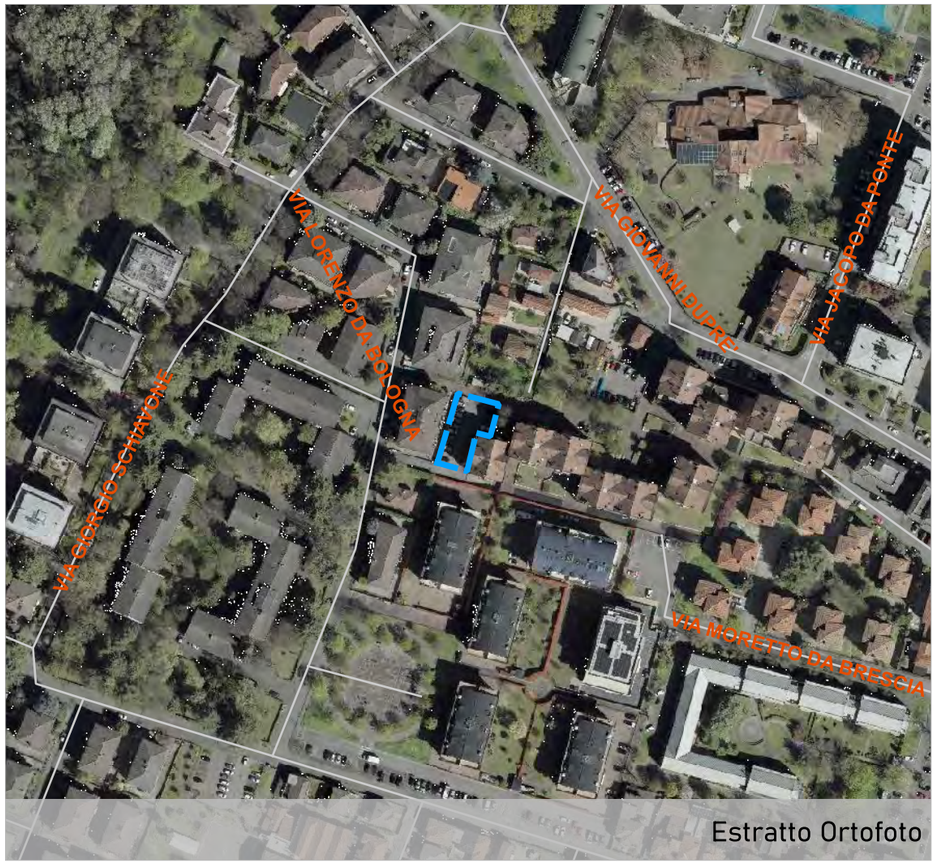

Estratto Ortofoto



Estratto Ortofoto



Estratto Patrimonio

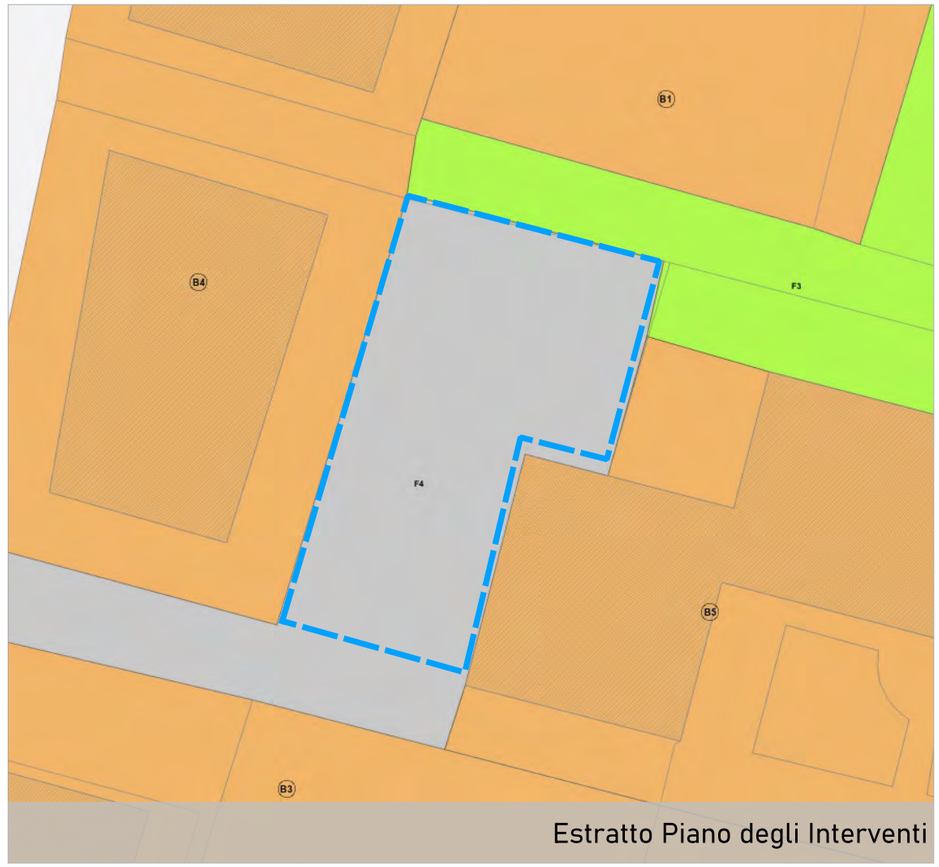

Estratto Piano degli Interventi

COMUNE DI PADOVA
Settore Urbanistica e Servizi Catastali

Masterplan di ripristino del suolo e della natura urbana

Individuazione aree

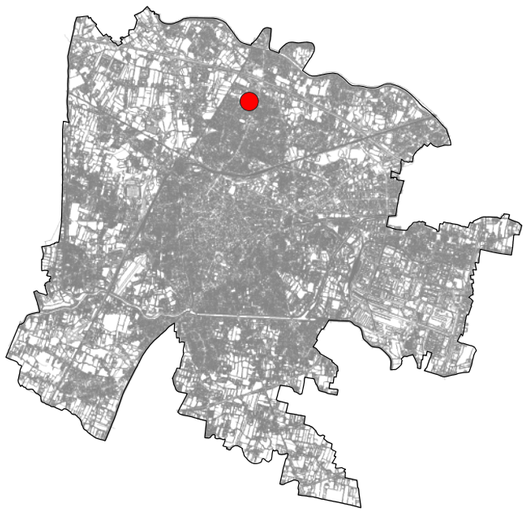

Scheda n. **313**



Estratto Ortofoto


Estratto Ortofoto

Ubicazione area
via Giovanni Dupre'

Dati Catastali
Foglio 028, Particella 747

Proprietà
Comune di Padova

Superficie
390 mq

Unità Urbana
24 San Carlo

Consulta
2 Nord

Uso
parcheggio

Finitura superficiale
conglomerato bituminoso

Note
area parcheggio

Possibili Interventi (vedi abaco)
3,4

Altro uso
nessun altro uso

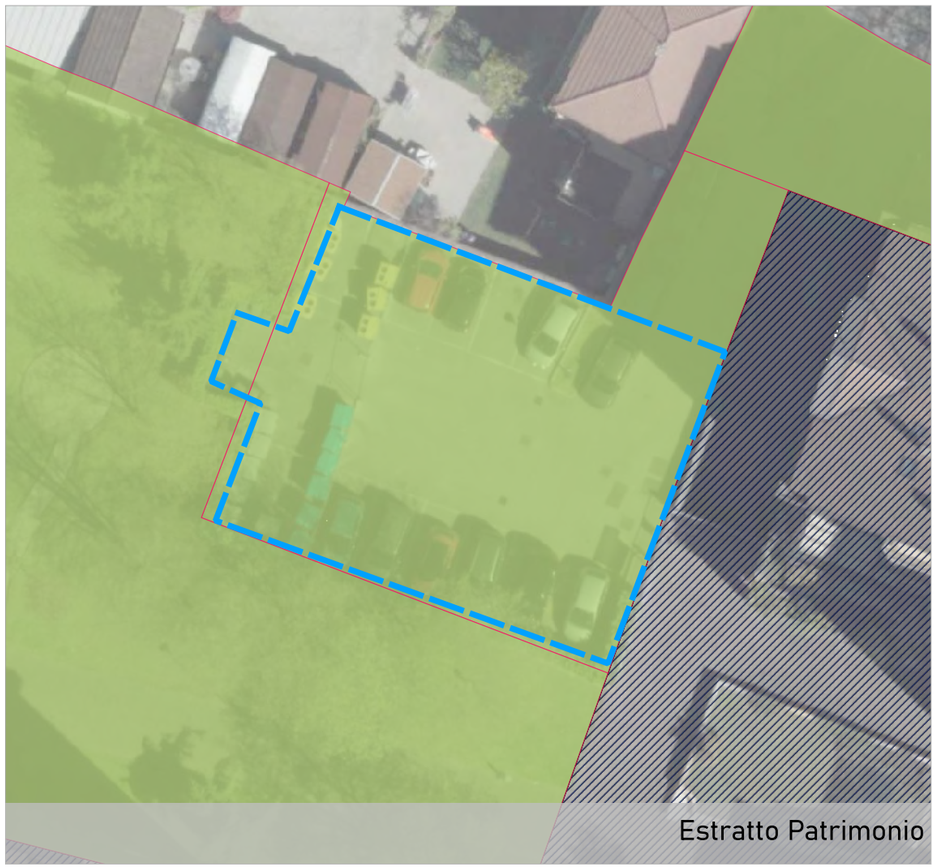
Estratto Patrimonio

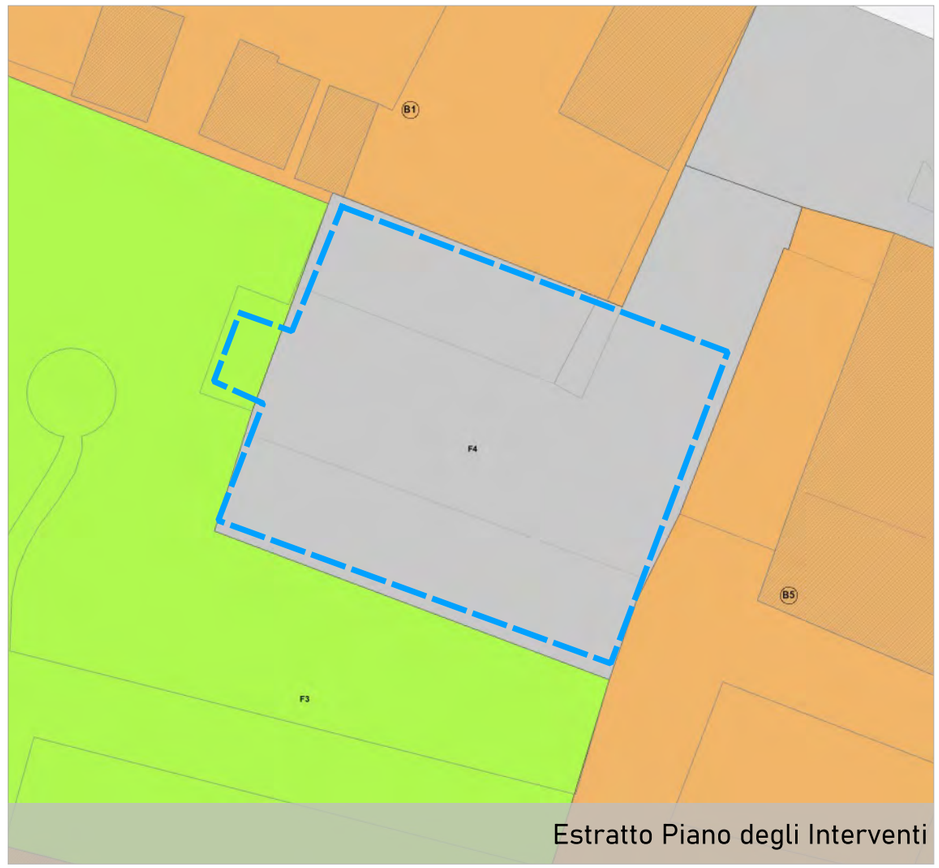

Estratto Piano degli Interventi

COMUNE DI PADOVA
Settore Urbanistica e Servizi Catastali

Masterplan di ripristino del suolo e della natura urbana

Individuazione aree

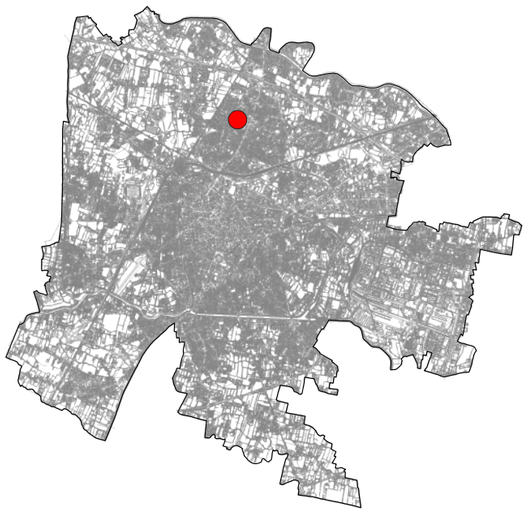

Scheda n. **315**

Ubicazione area
via Andrea Moroni

Dati Catastali
Foglio 042, Particella 196

Proprietà
Comune di Padova

Superficie
678 mq

Unità Urbana
24 San Carlo

Consulta
2 Nord

Uso
parcheggio

Finitura superficiale
conglomerato bituminoso

Note
area parcheggio

Possibili Interventi (vedi abaco)
3,4

Altro uso
nessun altro uso



Estratto Ortofoto

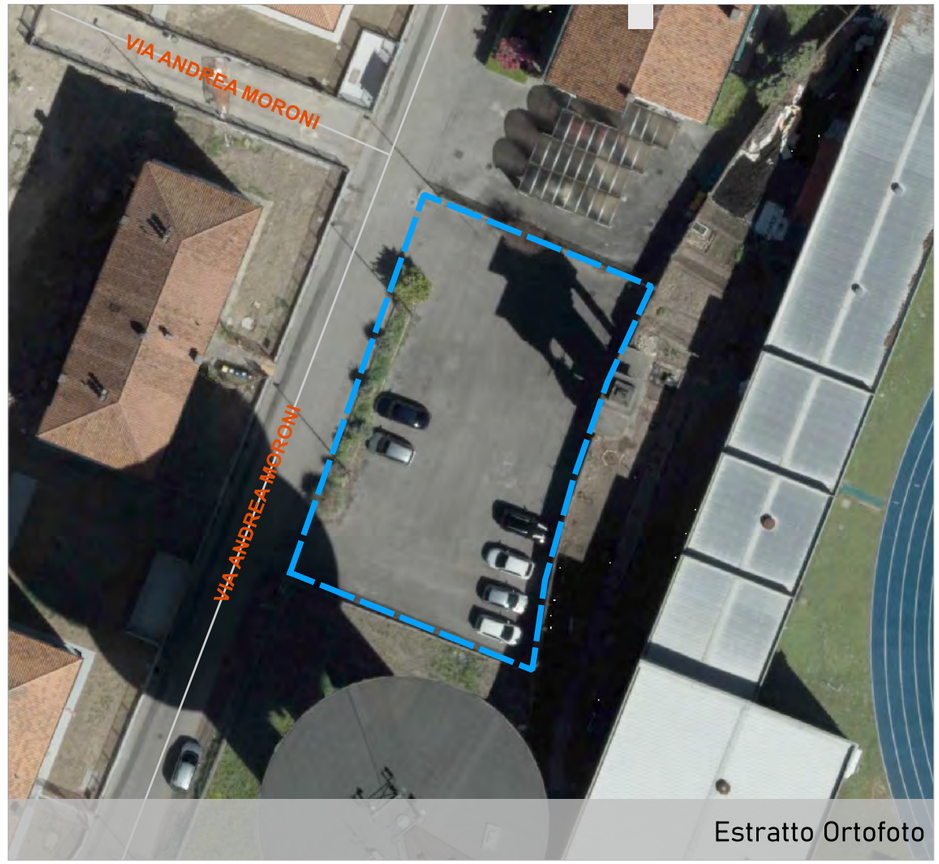

Estratto Ortofoto



Estratto Patrimonio

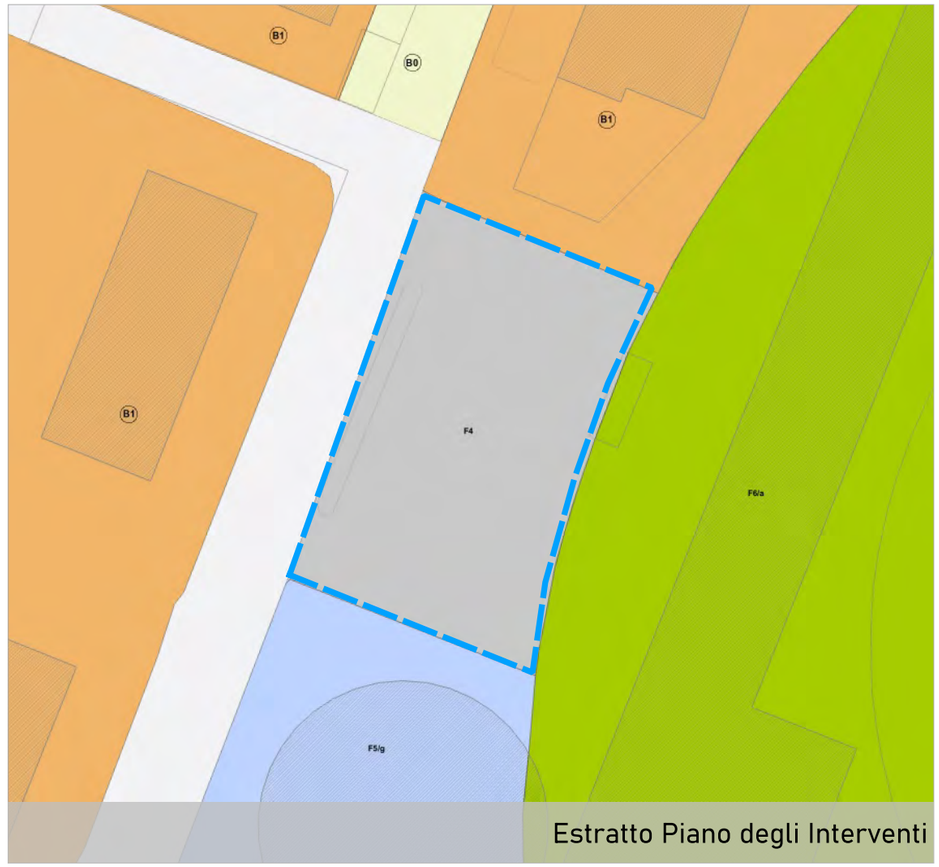

Estratto Piano degli Interventi

COMUNE DI PADOVA
Settore Urbanistica e Servizi Catastali

Masterplan di ripristino del suolo e della natura urbana

Individuazione aree

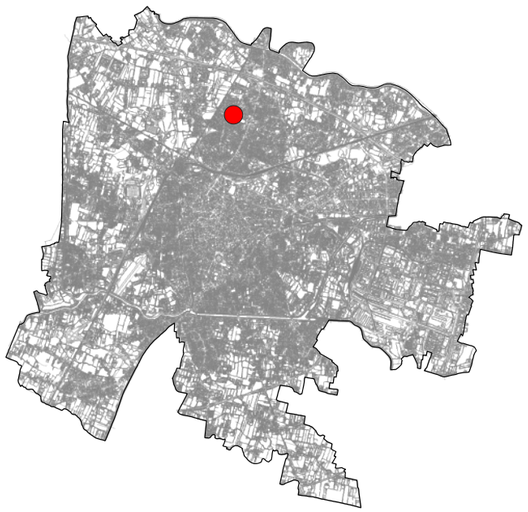

Scheda n. **316**

Ubicazione area
via Filippo Lippi

Dati Catastali
Foglio 042, Particella 710

Proprietà
Comune di Padova

Superficie
243 mq

Unità Urbana
24 San Carlo

Consulta
2 Nord

Uso
parcheggio

Finitura superficiale
conglomerato bituminoso

Note
parcheggio a pettine

Possibili Interventi (vedi abaco)
3,4

Altro uso
nessun altro uso



Estratto Ortofoto



Estratto Ortofoto


Estratto Patrimonio



Estratto Piano degli Interventi

COMUNE DI PADOVA
Settore Urbanistica e Servizi Catastali

Masterplan di ripristino del suolo e della natura urbana

Individuazione aree

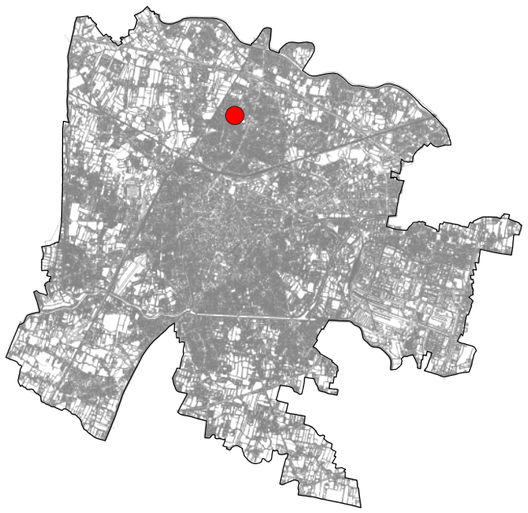

Scheda n. **317**

Ubicazione area
via Filippo Lippi

Dati Catastali
Foglio 042, Particella 493

Proprietà
Comune di Padova

Superficie
154 mq

Unità Urbana
24 San Carlo

Consulta
2 Nord

Uso
area pedonale

Finitura superficiale
conglomerato bituminoso

Note
piazzetta fronte scuola

Possibili Interventi (vedi abaco)
2,3,4

Altro uso
nessun altro uso



Estratto Ortofoto

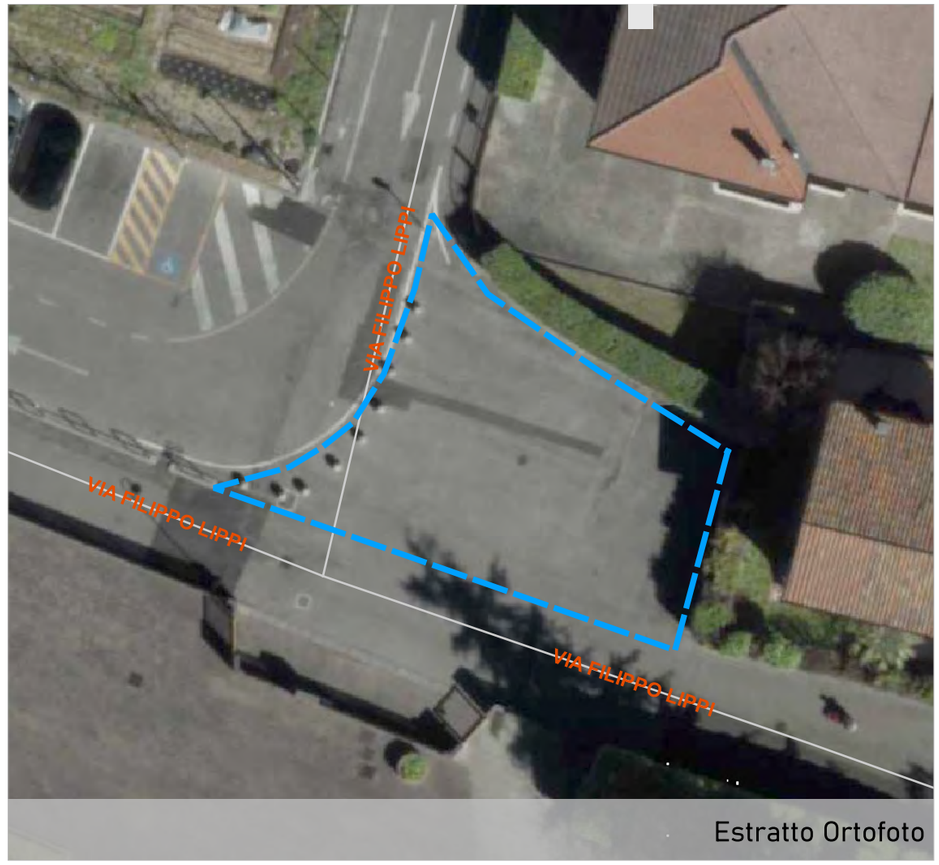

Estratto Ortofoto


Estratto Patrimonio

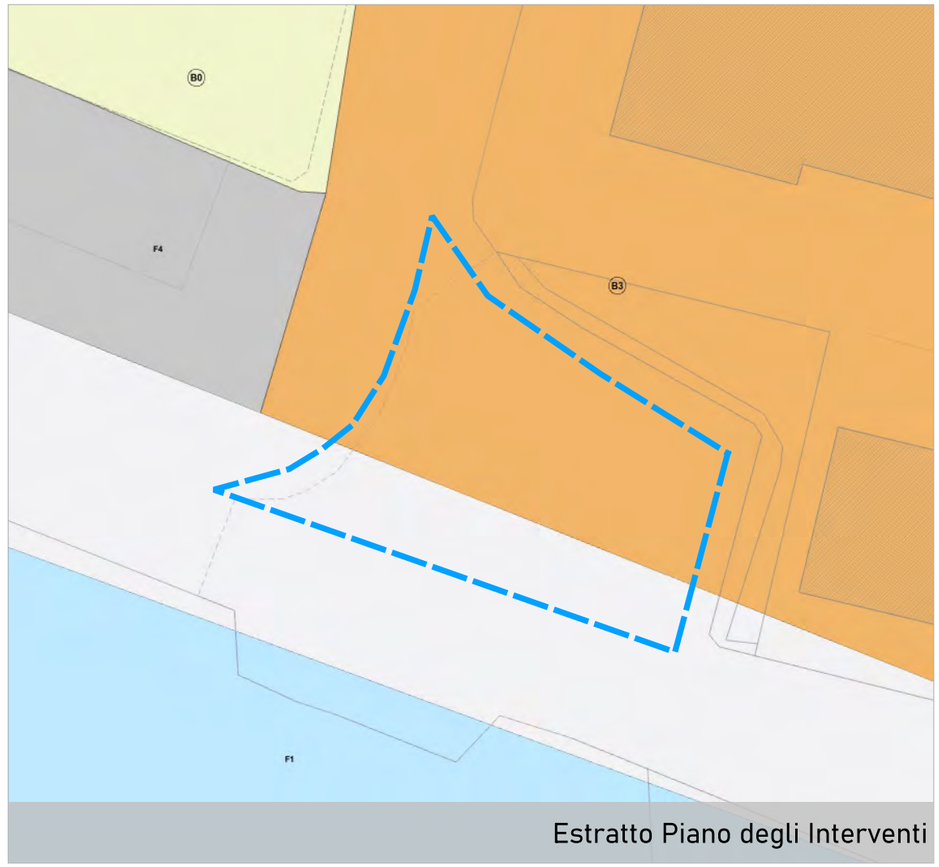

Estratto Piano degli Interventi

COMUNE DI PADOVA
Settore Urbanistica e Servizi Catastali

Masterplan di ripristino del suolo e della natura urbana

Individuazione aree

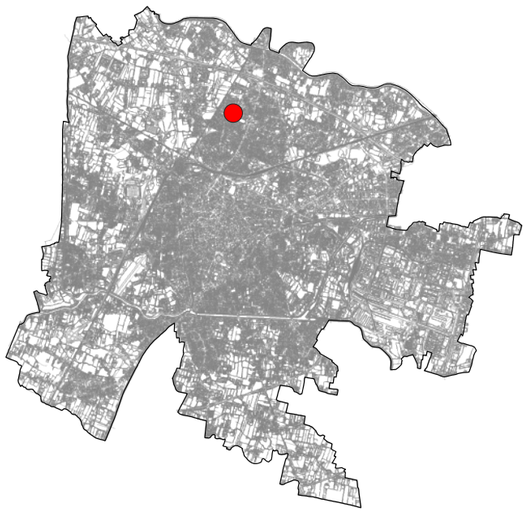

Scheda n. **318**

Ubicazione area
via Ansuino da Forli'

Dati Catastali
Foglio 042, Particella 710

Proprietà
Comune di Padova

Superficie
37 mq

Unità Urbana
24 San Carlo

Consulta
2 Nord

Uso
area pedonale

Finitura superficiale
conglomerato bituminoso

Note
allargamento marciapiede

Possibili Interventi (vedi abaco)
1,3

Altro uso
nessun altro uso



Estratto Ortofoto



Estratto Ortofoto


Estratto Patrimonio



Estratto Piano degli Interventi

COMUNE DI PADOVA
Settore Urbanistica e Servizi Catastali

Masterplan di ripristino del suolo e della natura urbana

Individuazione aree

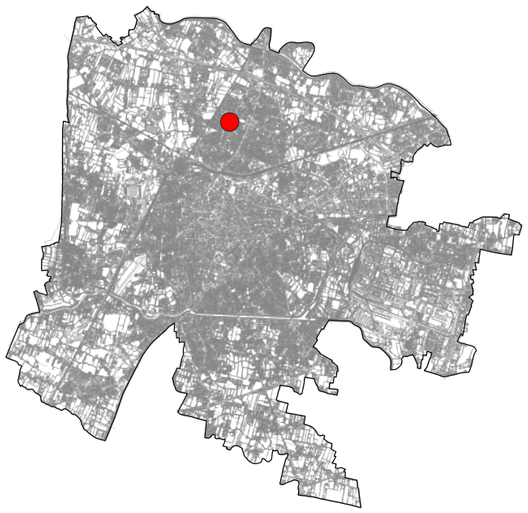

Scheda n. **319**

Ubicazione area
via Leonardo Zize

Dati Catastali
Foglio 042, Particella 674

Proprietà
Comune di Padova

Superficie
377 mq

Unità Urbana
24 San Carlo

Consulta
2 Nord

Uso
parcheggio

Finitura superficiale
conglomerato bituminoso

Note
area parcheggio

Possibili Interventi (vedi abaco)
3,4

Altro uso
nessun altro uso



Estratto Ortofoto

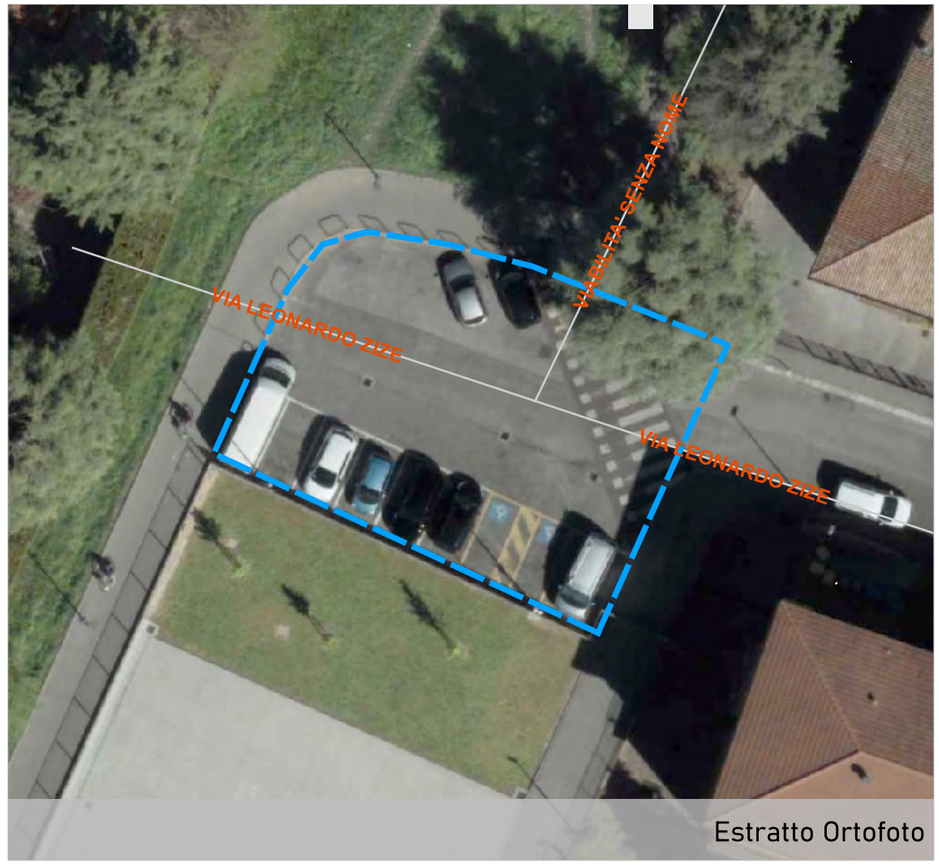

Estratto Ortofoto


Estratto Patrimonio



Estratto Piano degli Interventi

COMUNE DI PADOVA
Settore Urbanistica e Servizi Catastali

Masterplan di ripristino del suolo e della natura urbana

Individuazione aree

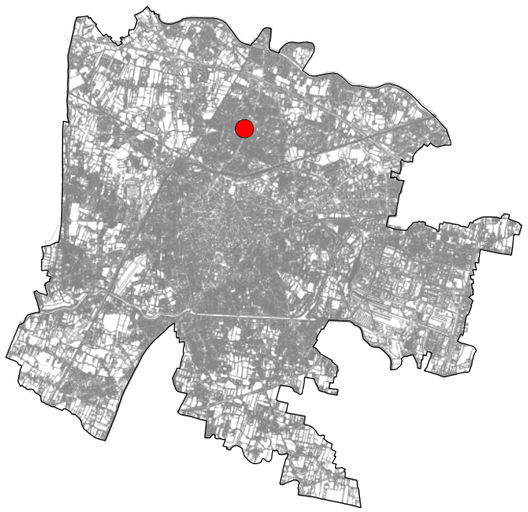

Scheda n. **320**



Estratto Ortofoto



Estratto Ortofoto

Ubicazione area
via Tommaso Temanza

Dati Catastali
Foglio 044, Particella 1015

Proprietà
Comune di Padova

Superficie
2246 mq

Unità Urbana
24 San Carlo

Consulta
2 Nord

Uso
parcheggio

Finitura superficiale
conglomerato bituminoso-masselli autobloccanti

Note
area parcheggio

Possibili Interventi (vedi abaco)
3,4

Altro uso
nessun altro uso


Estratto Patrimonio

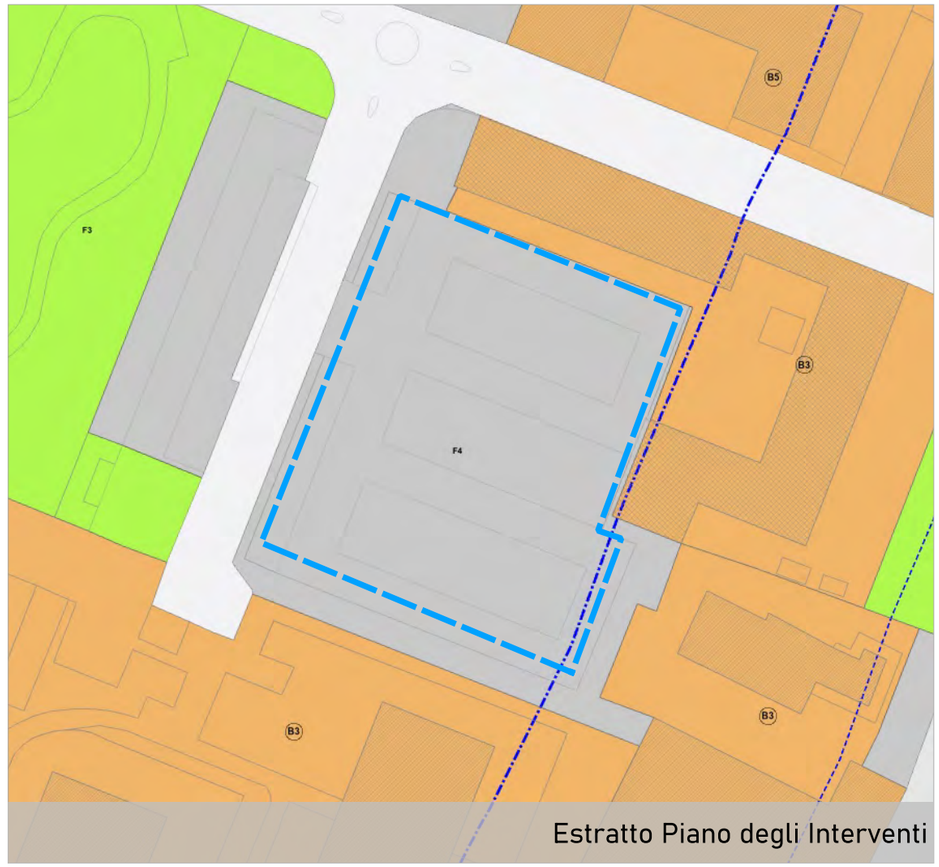

Estratto Piano degli Interventi

COMUNE DI PADOVA
Settore Urbanistica e Servizi Catastali

Masterplan di ripristino del suolo e della natura urbana

Individuazione aree

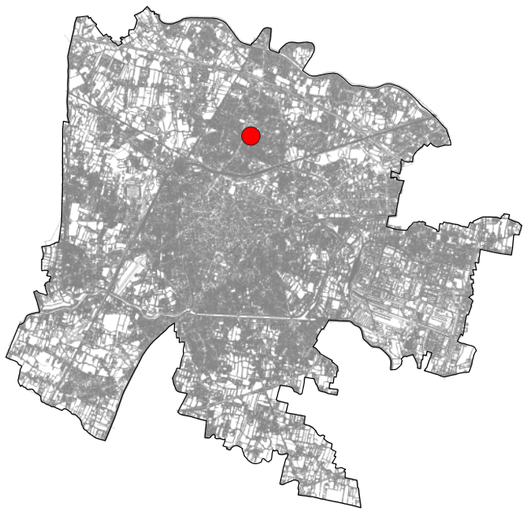

Scheda n. 321

Ubicazione area
via Giambattista Zelotti

Dati Catastali
Foglio 044, Particella 689

Proprietà
Comune di Padova

Superficie
245 mq

Unità Urbana
24 San Carlo

Consulta
2 Nord

Uso
parcheggio

Finitura superficiale
conglomerato bituminoso

Note
parcheggio a pettine-assenza di segnaletica orizzontale

Possibili Interventi (vedi abaco)
3,4

Altro uso
nessun altro uso



Estratto Ortofoto

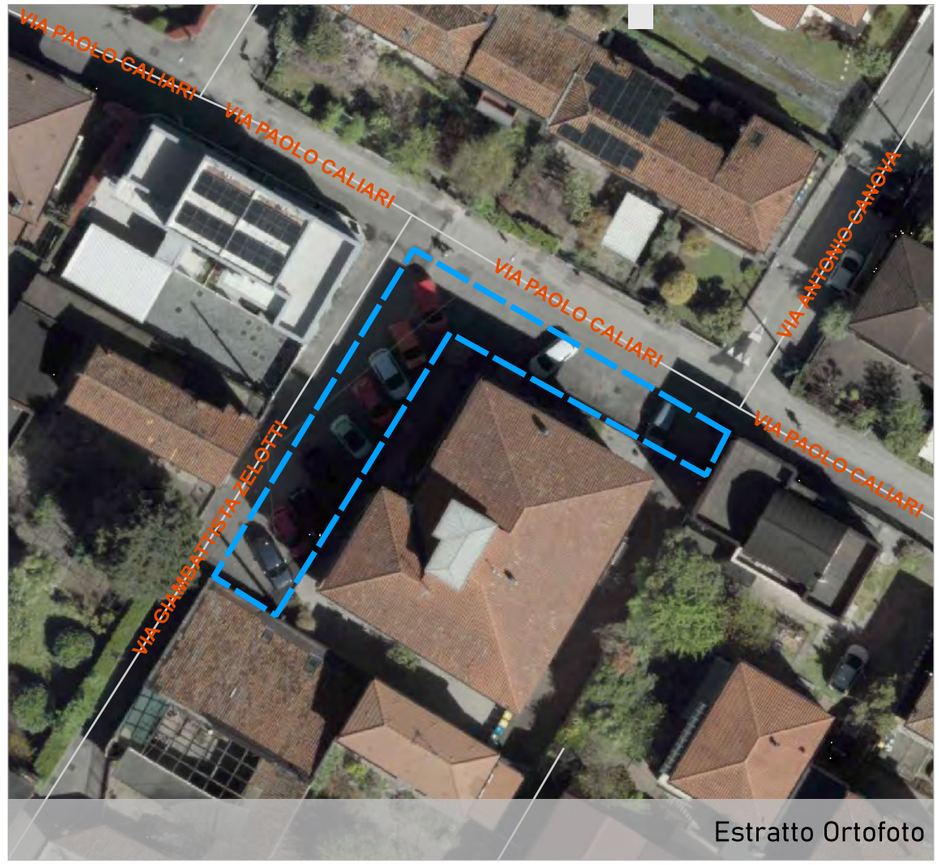

Estratto Ortofoto


Estratto Patrimonio



Estratto Piano degli Interventi

COMUNE DI PADOVA
Settore Urbanistica e Servizi Catastali

Masterplan di ripristino del suolo e della natura urbana

Individuazione aree

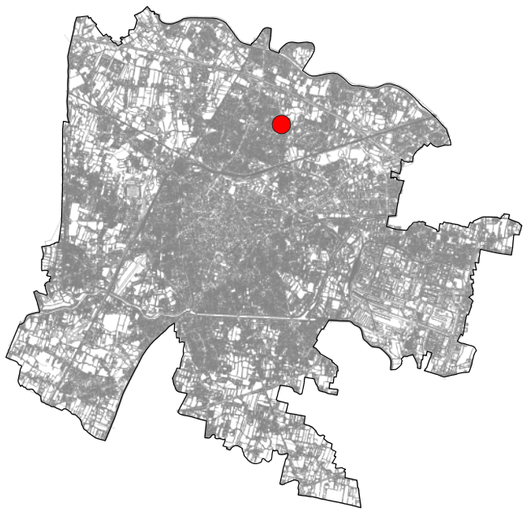

Scheda n. **322**

Ubicazione area
via Carlo Bettella

Dati Catastali
Foglio 045, Particella 380-562

Proprietà
Comune di Padova

Superficie
183 mq

Unità Urbana
24 San Carlo

Consulta
2 Nord

Uso
parcheggio

Finitura superficiale
conglomerato bituminoso

Note
parcheggio a pettine

Possibili Interventi (vedi abaco)
3,4

Altro uso
nessun altro uso



Estratto Ortofoto



Estratto Ortofoto


Estratto Patrimonio

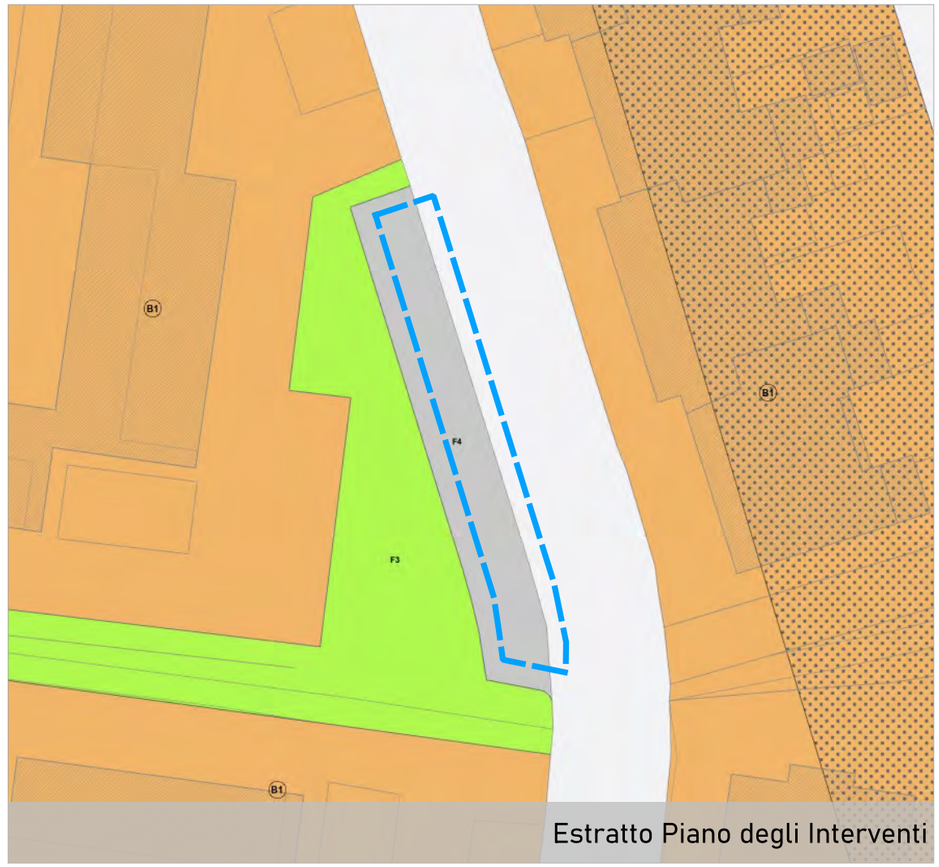

Estratto Piano degli Interventi

COMUNE DI PADOVA
Settore Urbanistica e Servizi Catastali

Masterplan di ripristino del suolo e della natura urbana

Individuazione aree

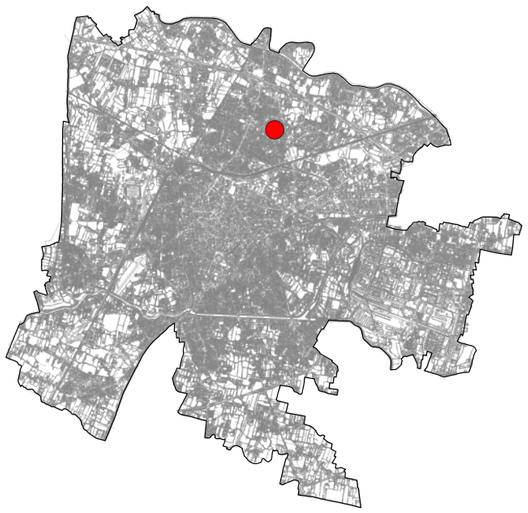

Scheda n. **323**

Ubicazione area
via Vittorio Rizzato

Dati Catastali
Foglio 045, Particella 555-574

Proprietà
Comune di Padova

Superficie
440 mq

Unità Urbana
24 San Carlo

Consulta
2 Nord

Uso
parcheggio

Finitura superficiale
conglomerato bituminoso

Note
parcheggio a pettine

Possibili Interventi (vedi abaco)
3,4

Altro uso
nessun altro uso



Estratto Ortofoto

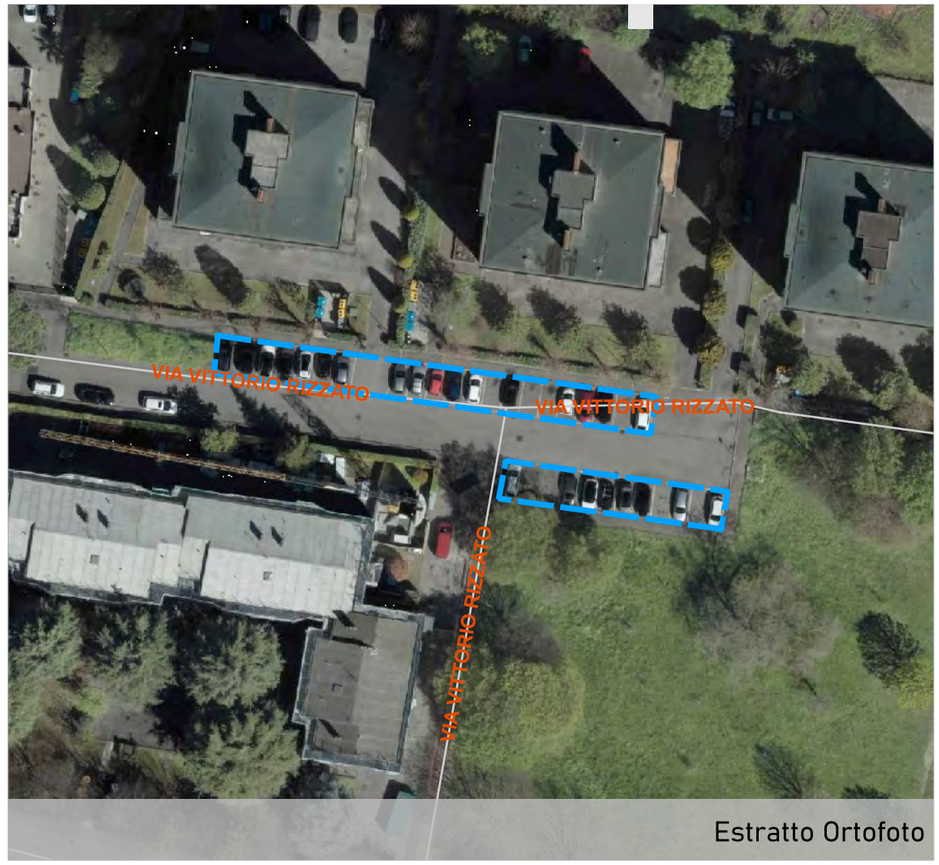

Estratto Ortofoto



Estratto Patrimonio

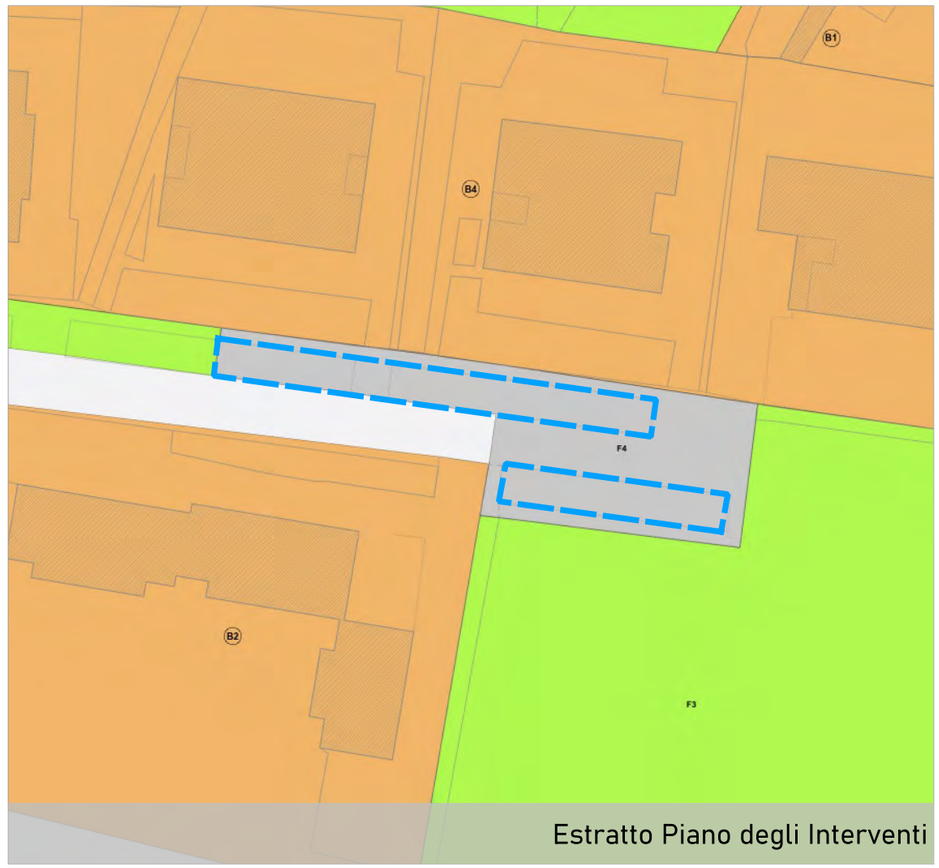

Estratto Piano degli Interventi

COMUNE DI PADOVA
Settore Urbanistica e Servizi Catastali

Masterplan di ripristino del suolo e della natura urbana

Individuazione aree

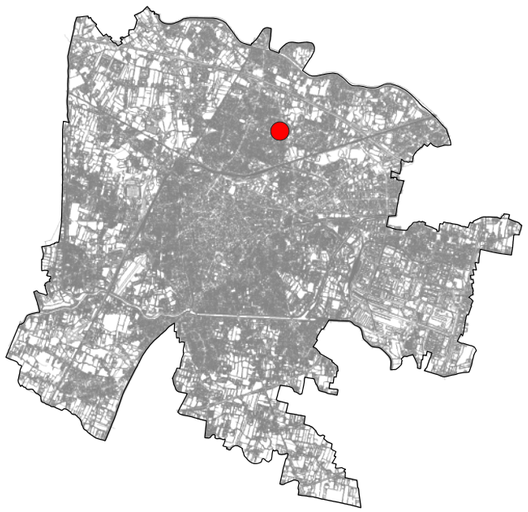

Scheda n. **324**



Estratto Ortofoto



Estratto Ortofoto

Ubicazione area
via Carlo Bettella

Dati Catastali
Foglio 045, Particella 526-590

Proprietà
Comune di Padova

Superficie
193 mq

Unità Urbana
24 San Carlo

Consulta
2 Nord

Uso
parcheggio

Finitura superficiale
conglomerato bituminoso

Note
parcheggio a pettine

Possibili Interventi (vedi abaco)
3,4

Altro uso
nessun altro uso


Estratto Patrimonio



Estratto Piano degli Interventi

COMUNE DI PADOVA
Settore Urbanistica e Servizi Catastali

Masterplan di ripristino del suolo e della natura urbana

Individuazione aree

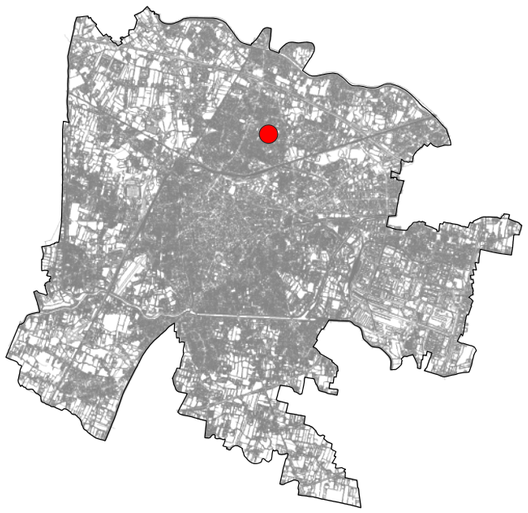

Scheda n. **325**

Ubicazione area
via Vittorio Saetta

Dati Catastali
Foglio 045, Particella 603

Proprietà
Comune di Padova

Superficie
449 mq

Unità Urbana
24 San Carlo

Consulta
2 Nord

Uso
parcheggio

Finitura superficiale
conglomerato bituminoso

Note
parcheggio a pettine

Possibili Interventi (vedi abaco)
3,4

Altro uso
nessun altro uso



Estratto Ortofoto



Estratto Ortofoto

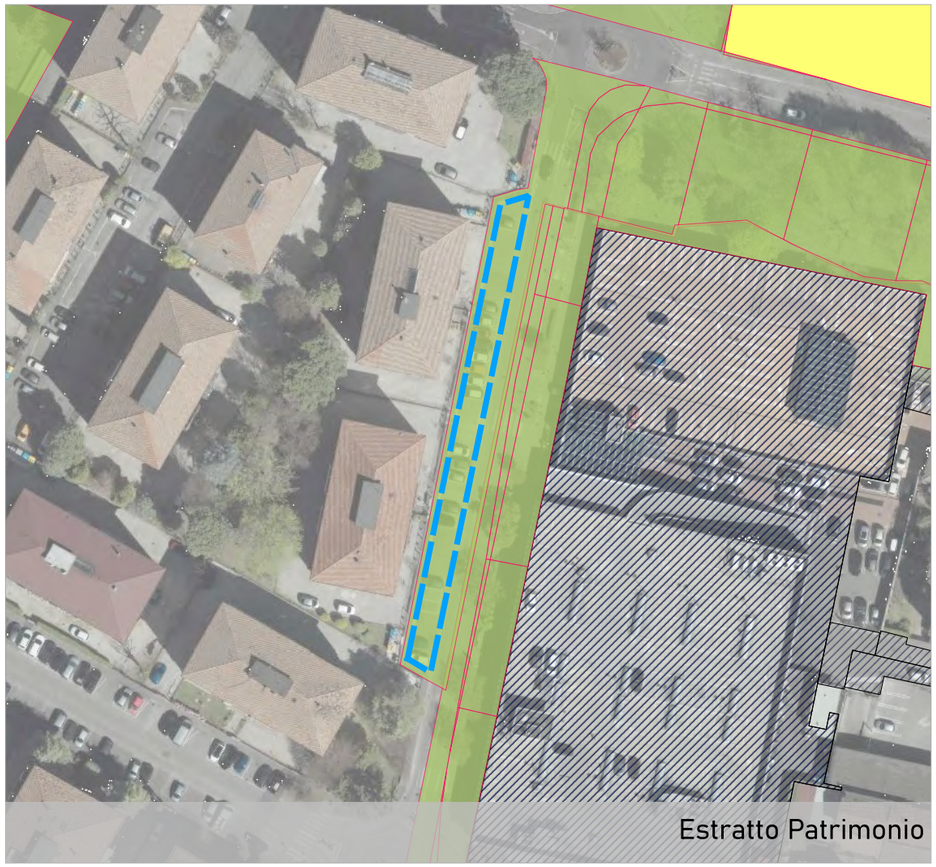
Estratto Patrimonio

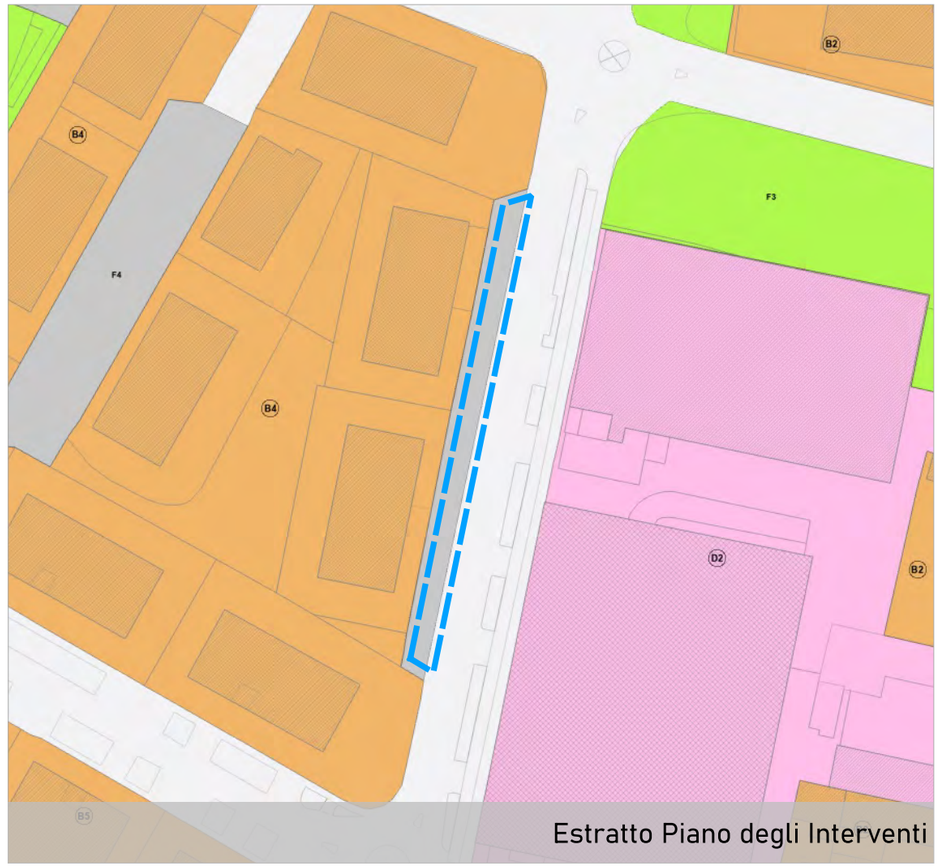

Estratto Piano degli Interventi

COMUNE DI PADOVA
Settore Urbanistica e Servizi Catastali

Masterplan di ripristino del suolo e della natura urbana

Individuazione aree

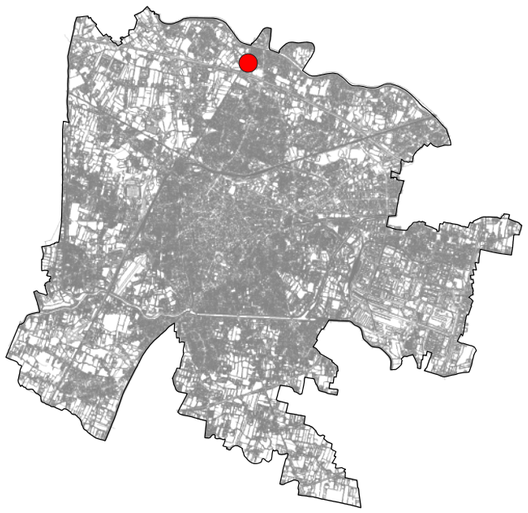

Scheda n. **337**

Ubicazione area
via Andrea Verrocchio

Dati Catastali
Foglio 013, Particella -

Proprietà
Comune di Padova

Superficie
546 mq

Unità Urbana
23 Pontevigodarzere

Consulta
2 Nord

Uso
relitto stradale

Finitura superficiale
conglomerato bituminoso

Note
presenza di generatore per pompe sottopassaggio

Possibili Interventi (vedi abaco)
1

Altro uso
nessun altro uso



Estratto Ortofoto



Estratto Ortofoto


Estratto Patrimonio

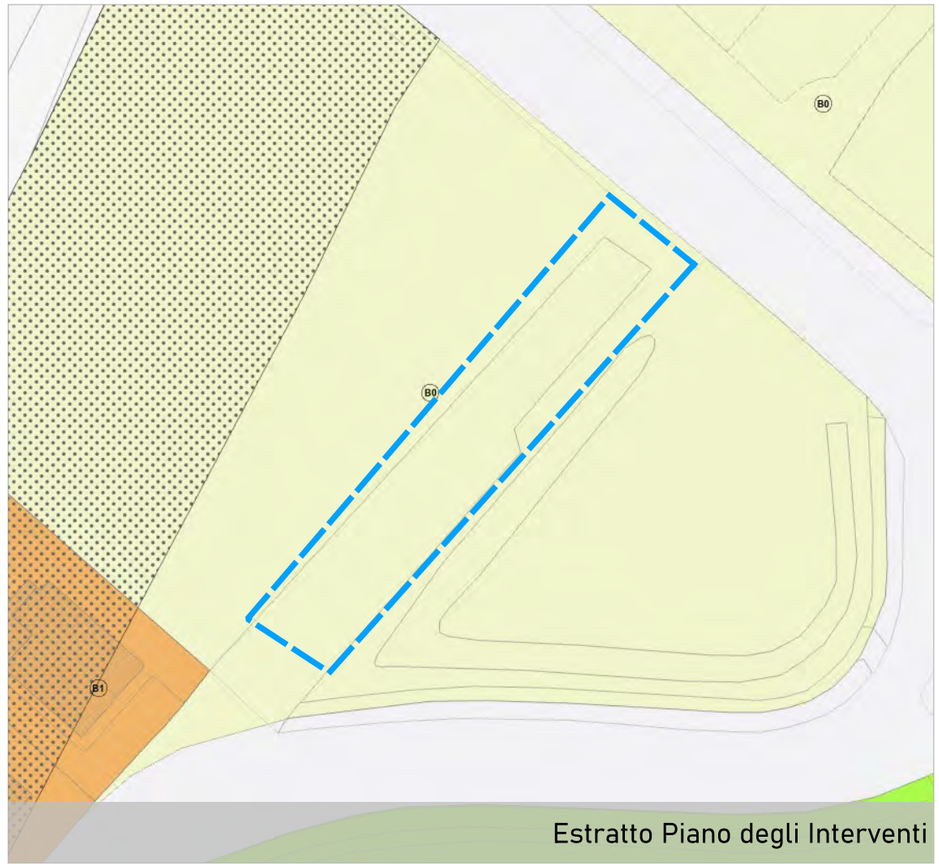

Estratto Piano degli Interventi

COMUNE DI PADOVA
Settore Urbanistica e Servizi Catastali

Masterplan di ripristino del suolo e della natura urbana

Individuazione aree

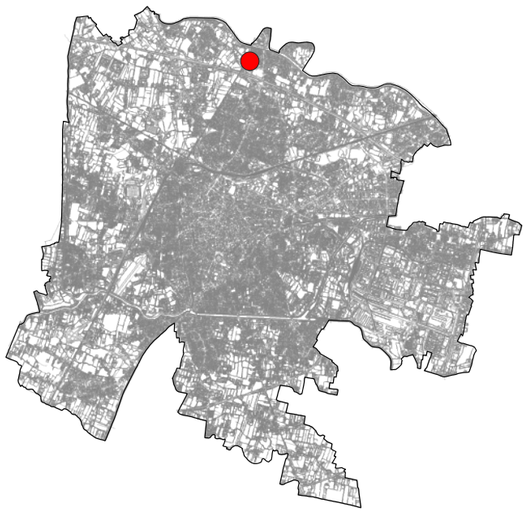

Scheda n. **338**

Ubicazione area
via Andrea Verrocchio

Dati Catastali
Foglio 013, Particella -

Proprietà
Comune di Padova

Superficie
377 mq

Unità Urbana
23 Pontevigodarzere

Consulta
2 Nord

Uso
relitto stradale

Finitura superficiale
conglomerato bituminoso

Note

Possibili Interventi (vedi abaco)
1

Altro uso
nessun altro uso



Estratto Ortofoto



Estratto Ortofoto


Estratto Patrimonio



Estratto Piano degli Interventi

COMUNE DI PADOVA
Settore Urbanistica e Servizi Catastali

Masterplan di ripristino del suolo e della natura urbana

Individuazione aree

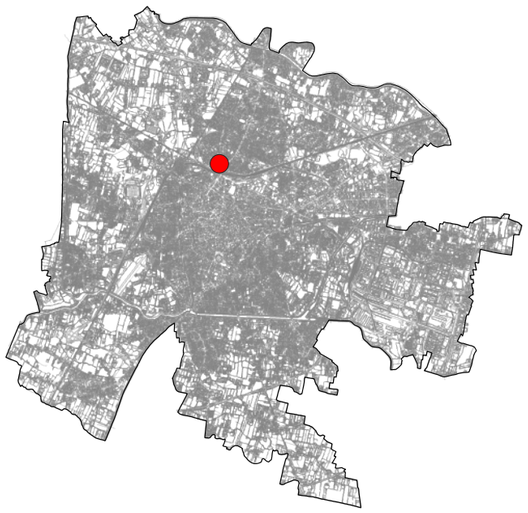

Scheda n. **345**

Ubicazione area
via Michelangelo Buonarroti

Dati Catastali
Foglio 049, Particella -

Proprietà
Comune di Padova

Superficie
94 mq

Unità Urbana
25.1 Arcella

Consulta
2 Nord

Uso
area pedonale

Finitura superficiale
conglomerato bituminoso

Note
allargamento marciapiede

Possibili Interventi (vedi abaco)
2,3

Altro uso
nessun altro uso



Estratto Ortofoto

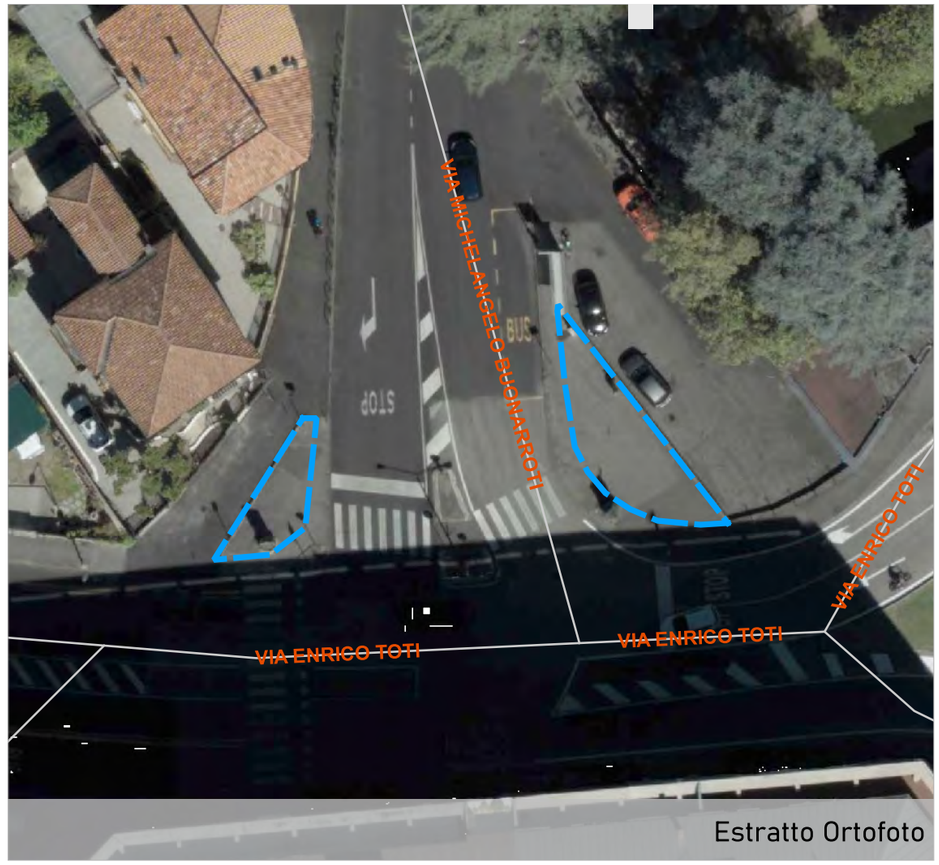

Estratto Ortofoto

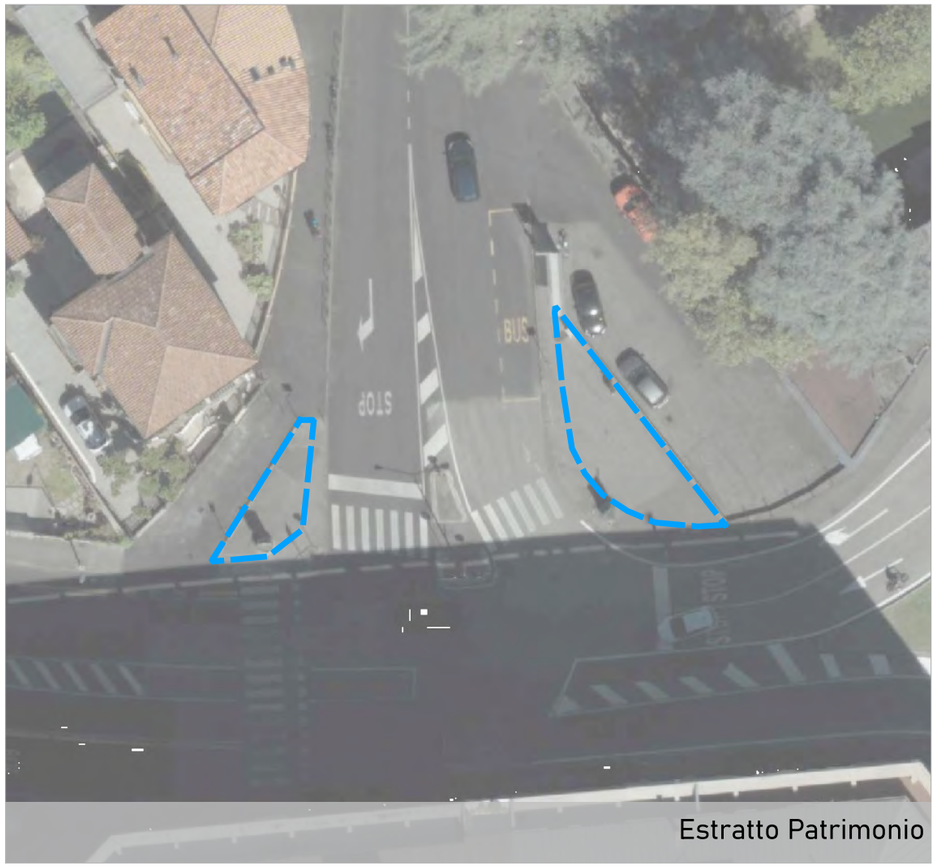

Estratto Patrimonio

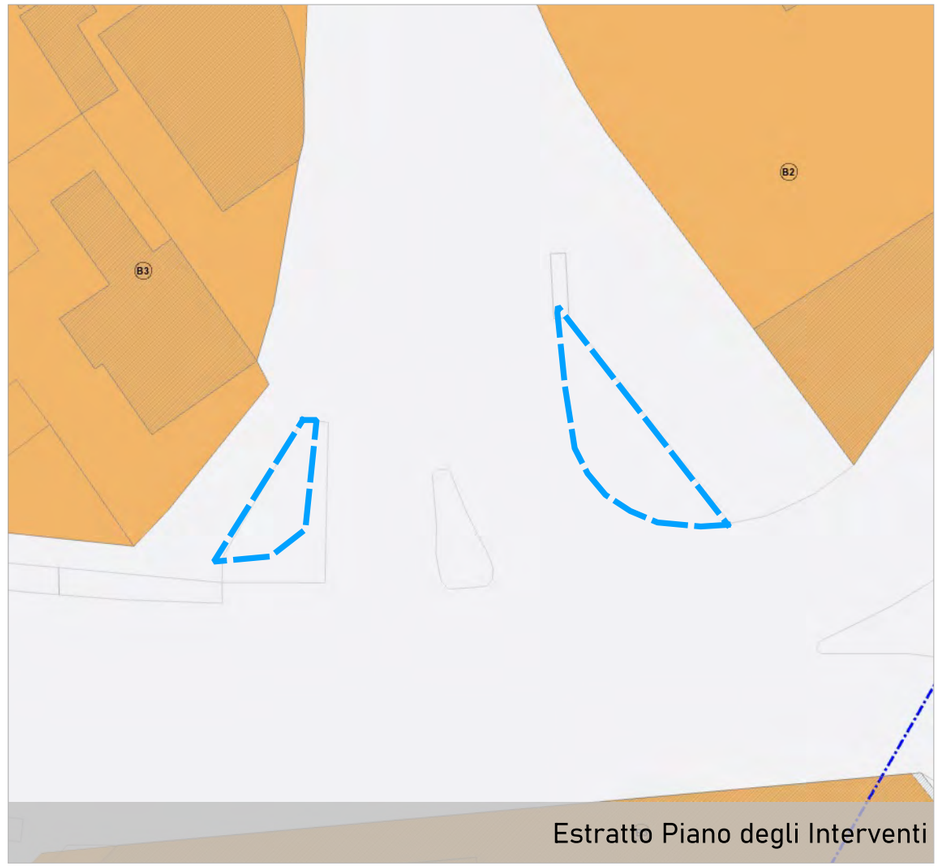

Estratto Piano degli Interventi

COMUNE DI PADOVA
Settore Urbanistica e Servizi Catastali

Masterplan di ripristino del suolo e della natura urbana

Individuazione aree

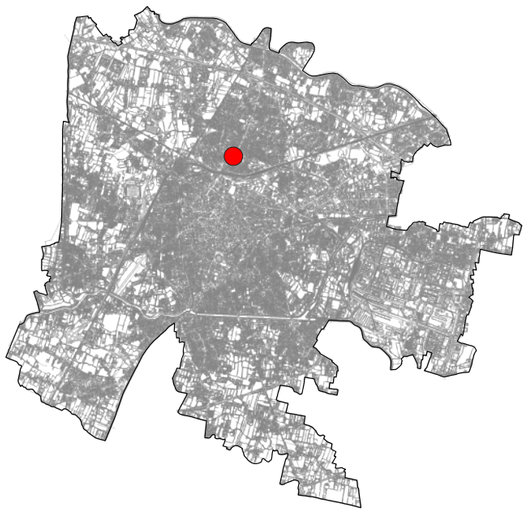

Scheda n. **346**

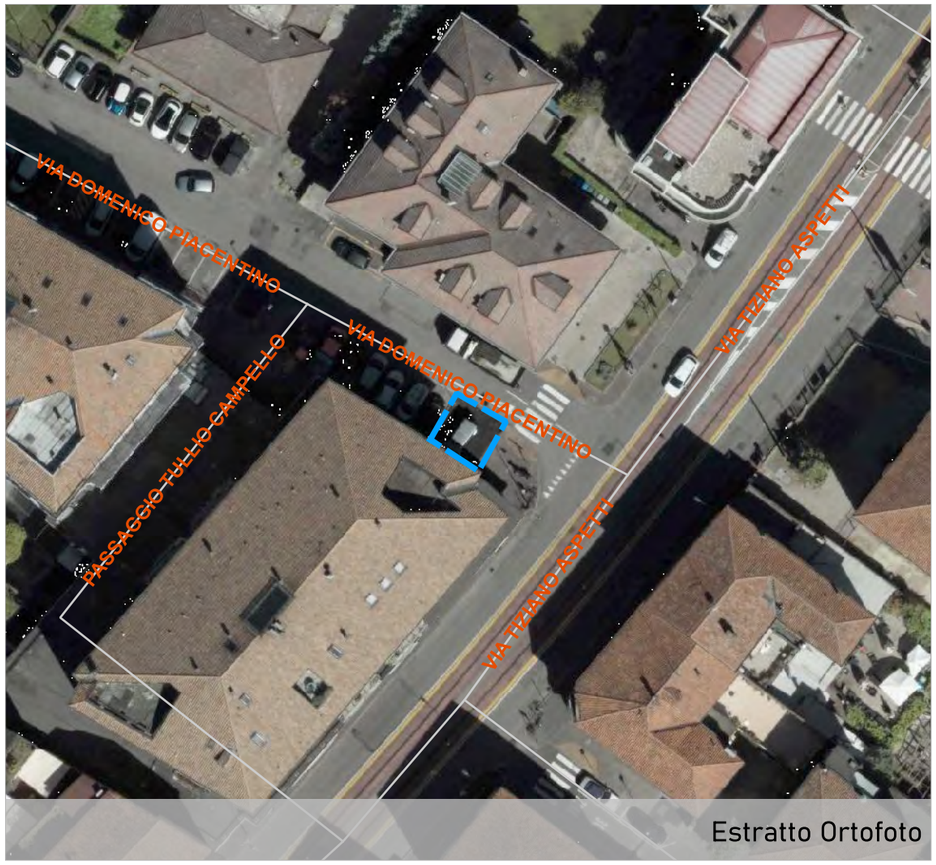

Estratto Ortofoto



Estratto Ortofoto

Ubicazione area
via Domenico Piacentino

Dati Catastali
Foglio 049, Particella 218

Proprietà
privati

Superficie
32 mq

Unità Urbana
25.1 Arcella

Consulta
2 Nord

Uso
area pedonale

Finitura superficiale
conglomerato bituminoso

Note
allargamento marciapiede

Possibili Interventi (vedi abaco)
1,3,4

Altro uso
nessun altro uso


Estratto Patrimonio

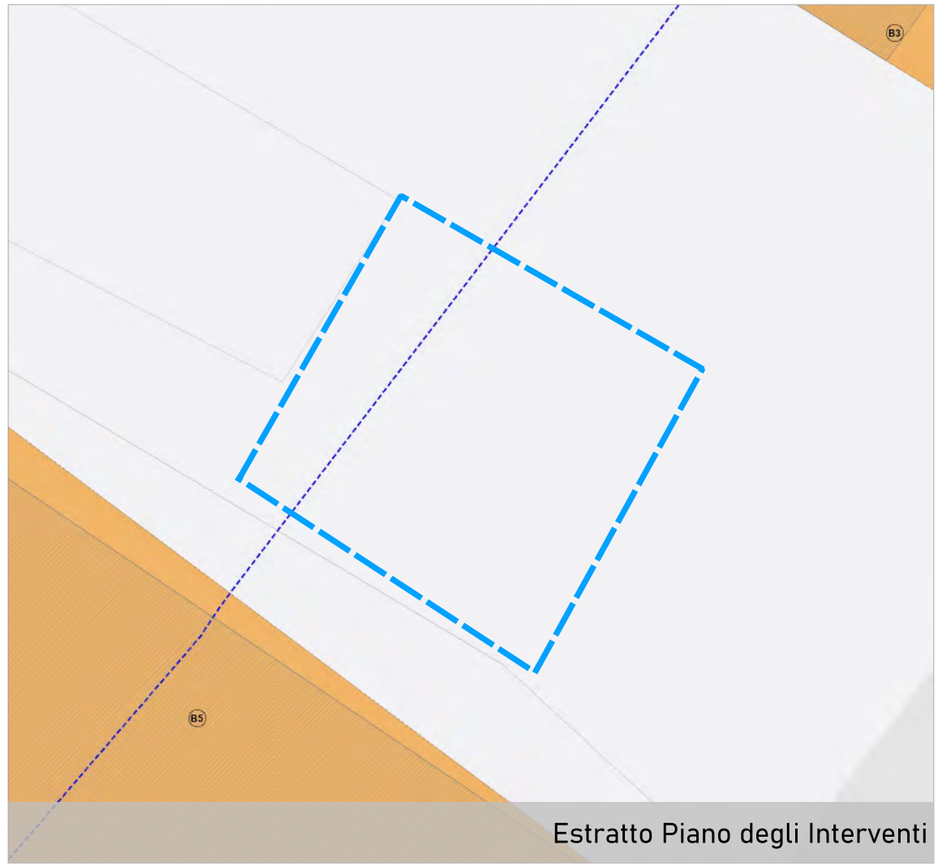

Estratto Piano degli Interventi

COMUNE DI PADOVA
Settore Urbanistica e Servizi Catastali

Masterplan di ripristino del suolo e della natura urbana

Individuazione aree

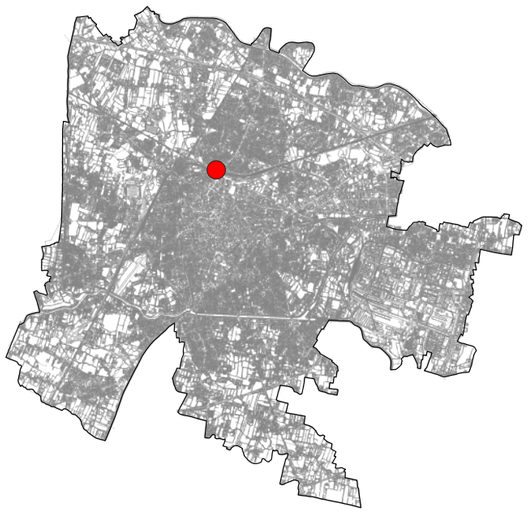

Scheda n. **347**

Ubicazione area
corso delle Tre Venezie

Dati Catastali
Foglio 050, Particella 349

Proprietà
Comune di Padova

Superficie
34 mq

Unità Urbana
25.1 Arcella

Consulta
2 Nord

Uso
parcheggio

Finitura superficiale
conglomerato bituminoso

Note
isola spartitraffico

Possibili Interventi (vedi abaco)
1,2,3,4

Altro uso
nessun altro uso



Estratto Ortofoto



Estratto Ortofoto



Estratto Patrimonio

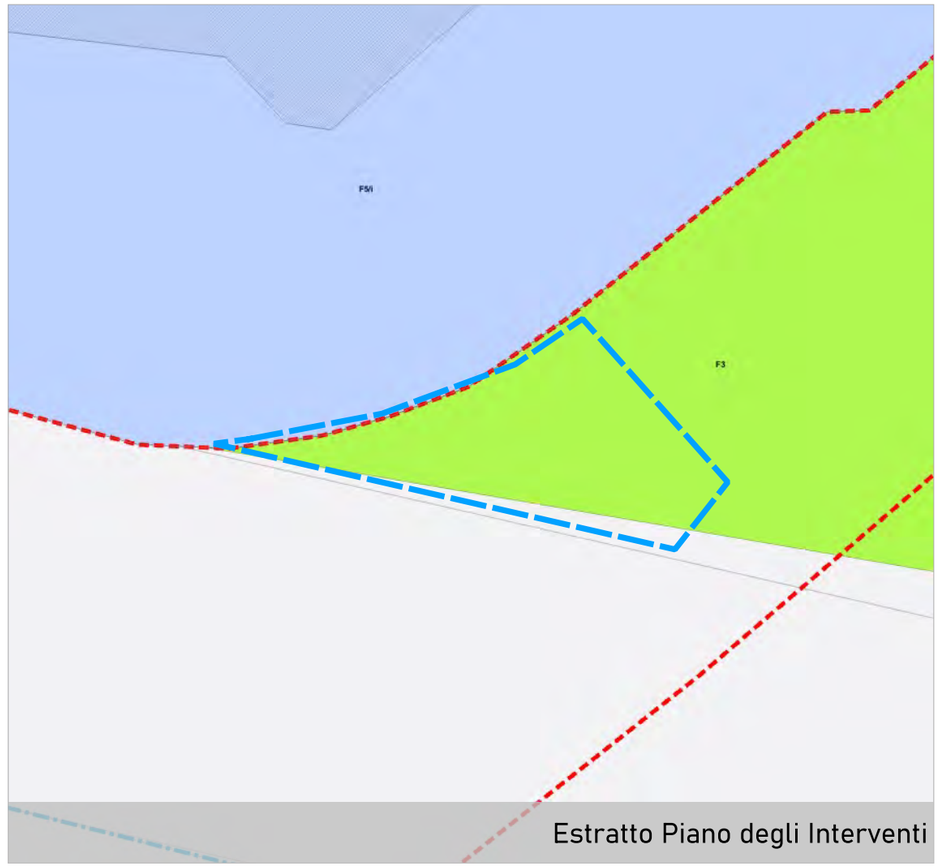

Estratto Piano degli Interventi

COMUNE DI PADOVA
Settore Urbanistica e Servizi Catastali

Masterplan di ripristino del suolo e della natura urbana

Individuazione aree

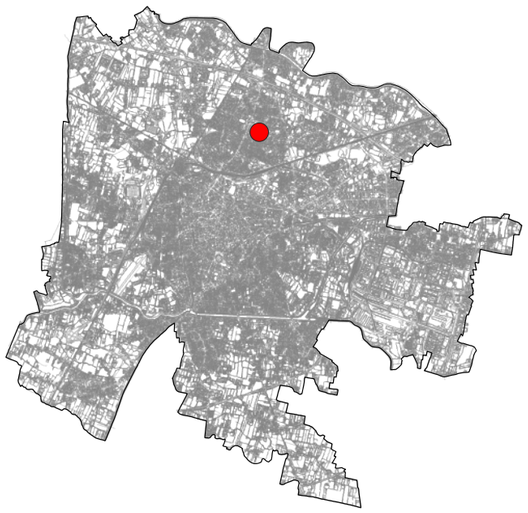

Scheda n. 348

Ubicazione area
via Leonardo da Vinci

Dati Catastali
Foglio 045, Particella -

Proprietà
Comune di Padova

Superficie
38 mq

Unità Urbana
24 San Carlo

Consulta
2 Nord

Uso
viabilita

Finitura superficiale
conglomerato bituminoso

Note
isola spartitraffico

Possibili Interventi (vedi abaco)
1,3

Altro uso
nessun altro uso

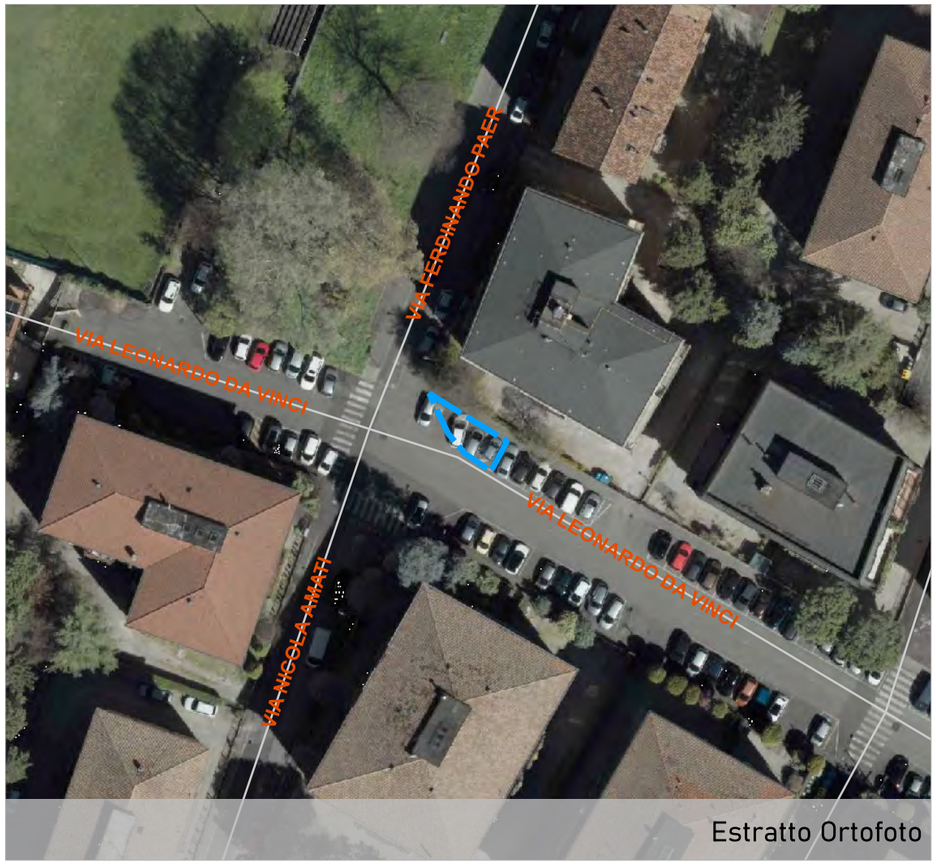

Estratto Ortofoto



Estratto Ortofoto



Estratto Patrimonio

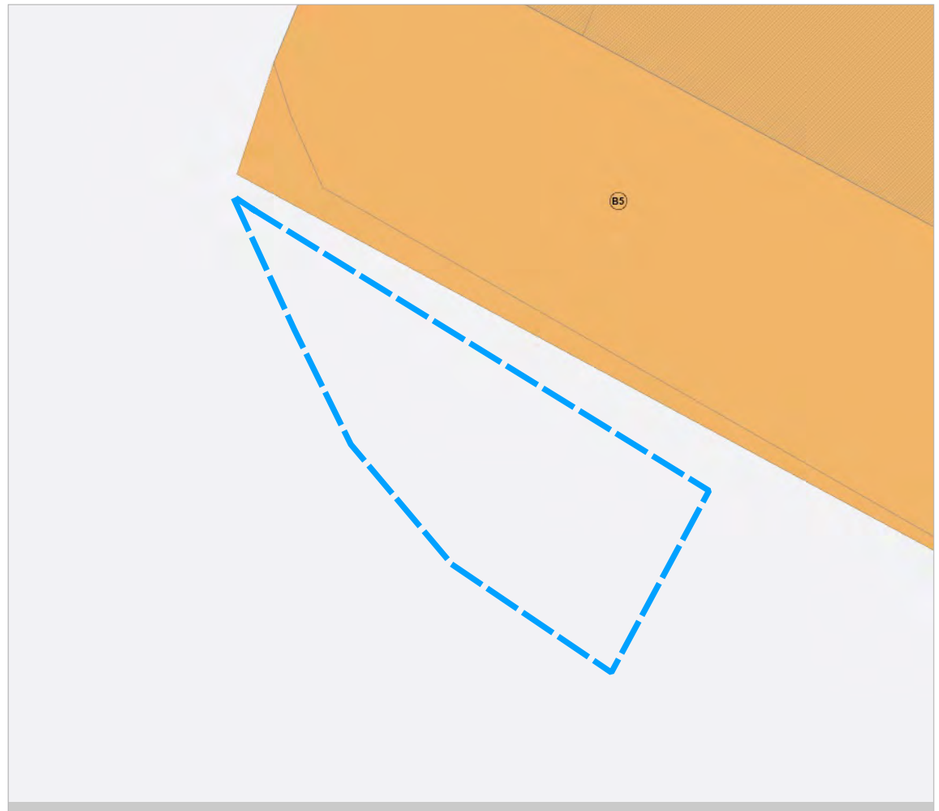

Estratto Piano degli Interventi

COMUNE DI PADOVA
Settore Urbanistica e Servizi Catastali

Masterplan di ripristino del suolo e della natura urbana

Individuazione aree

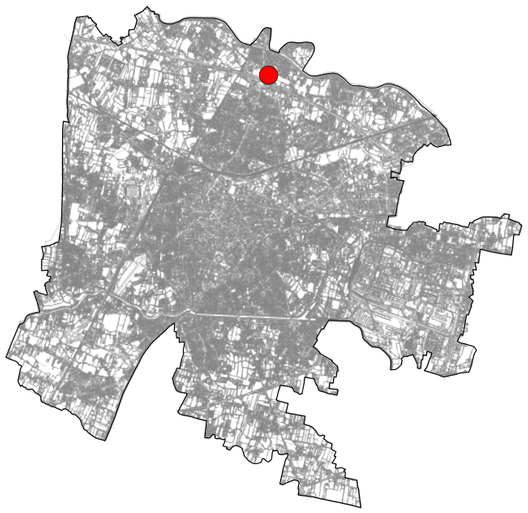

Scheda n. **349**

Ubicazione area
via Ferdinando Bettini

Dati Catastali
Foglio 025, Particella 299

Proprietà
accessorio-dea verificare

Superficie
357 mq

Unità Urbana
23 Pontevigodarzere

Consulta
2 Nord

Uso
viabilita

Finitura superficiale
conglomerato bituminoso

Note
censito come accessorio

Possibili Interventi (vedi abaco)
2,3,4

Altro uso
nessun altro uso



Estratto Ortofoto



Estratto Ortofoto


Estratto Patrimonio

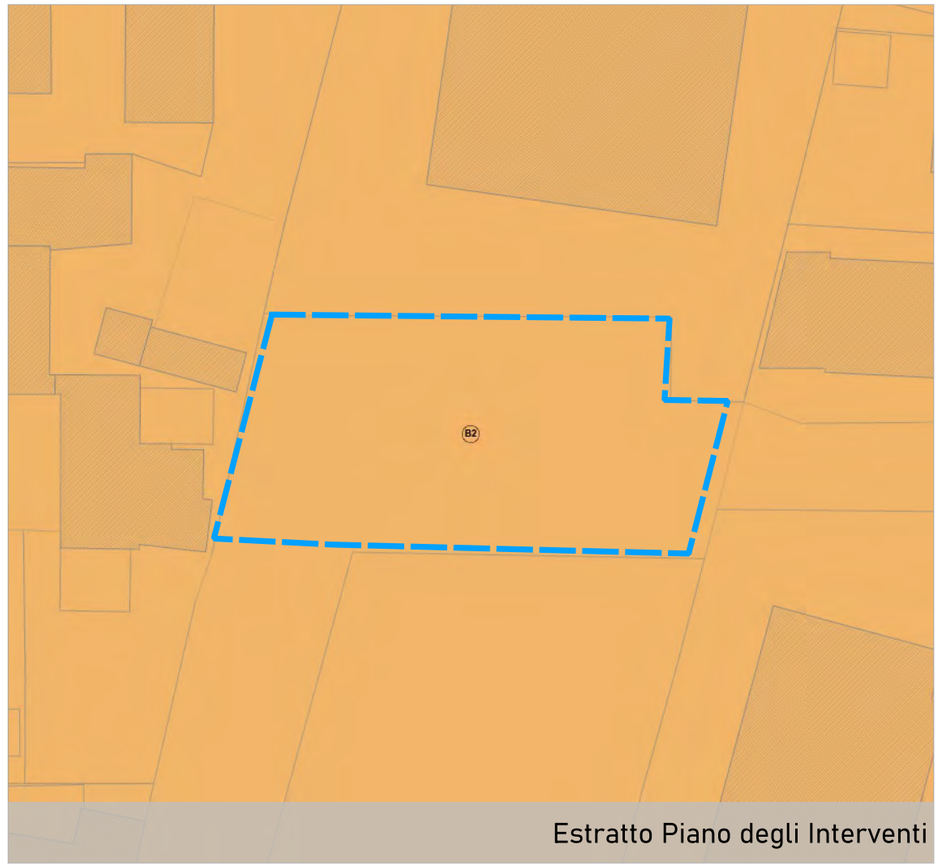

Estratto Piano degli Interventi

COMUNE DI PADOVA
Settore Urbanistica e Servizi Catastali

Masterplan di ripristino del suolo e della natura urbana

Individuazione aree

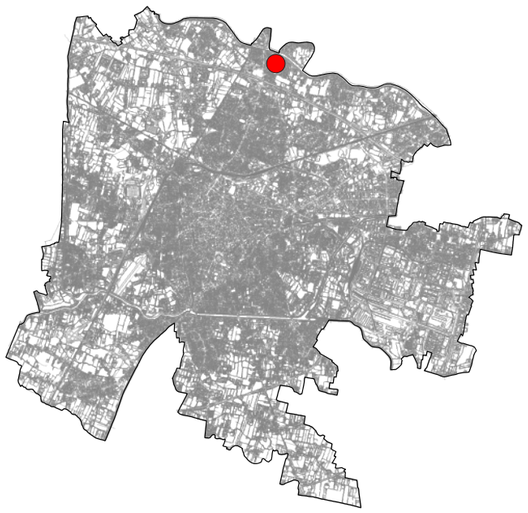

Scheda n. **350**



Estratto Ortofoto



Estratto Ortofoto

Ubicazione area
via Antonio Maria Cortivo

Dati Catastali
Foglio 014, Particella 500

Proprietà
Comune di Padova

Superficie
365 mq

Unità Urbana
23 Pontevigodarzere

Consulta
2 Nord

Uso
piazza

Finitura superficiale
conglomerato bituminoso

Note
piazzale fronte scuola secondaria copernico

Possibili Interventi (vedi abaco)
2,3,4

Altro uso
3



Estratto Patrimonio

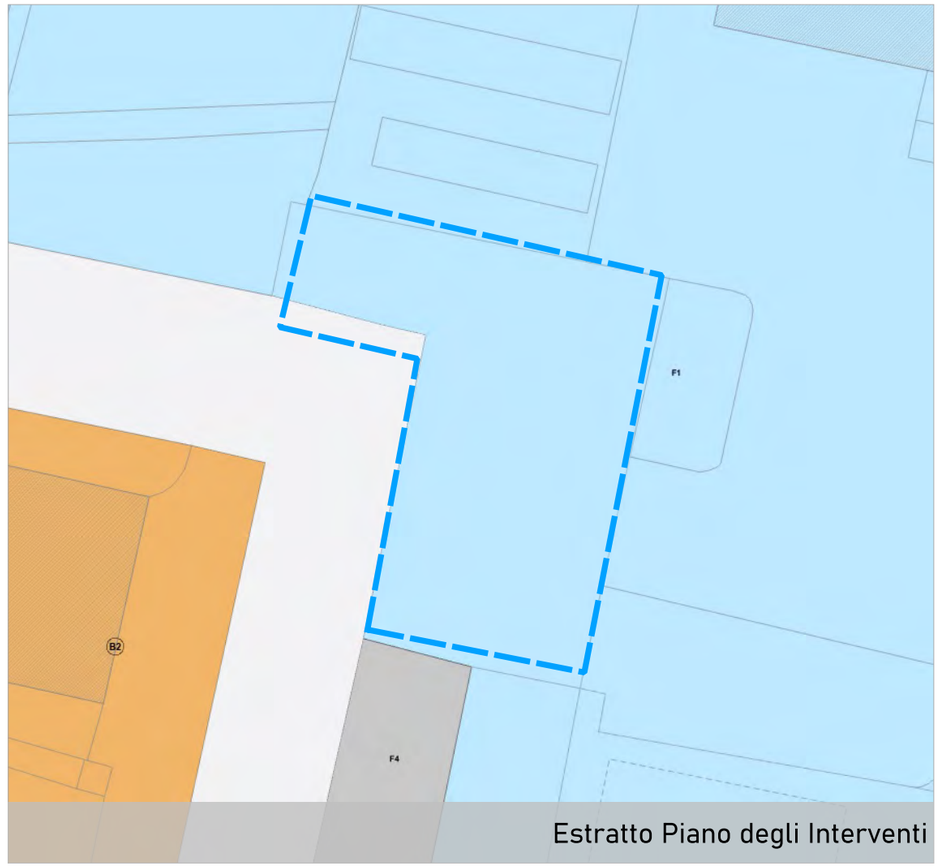

Estratto Piano degli Interventi

COMUNE DI PADOVA
Settore Urbanistica e Servizi Catastali

Masterplan di ripristino del suolo e della natura urbana

Individuazione aree

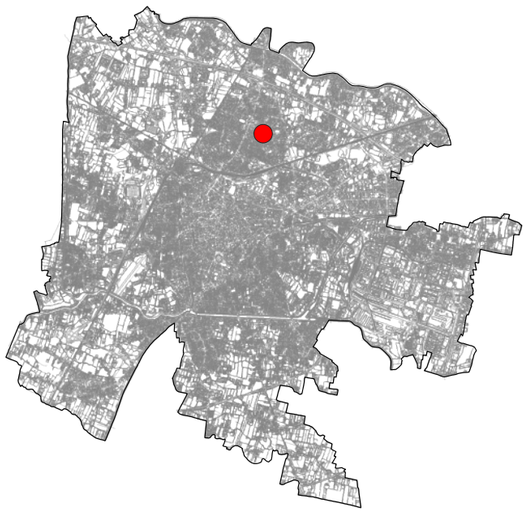

Scheda n. **351**

Ubicazione area
largo Claude Debussy

Dati Catastali
Foglio 045, Particella -

Proprietà
Comune di Padova

Superficie
1035 mq

Unità Urbana
24 San Carlo

Consulta
2 Nord

Uso
parcheggio

Finitura superficiale
conglomerato bituminoso

Note
area parcheggio

Possibili Interventi (vedi abaco)
2,3,4

Altro uso
nessun altro uso



Estratto Ortofoto



Estratto Ortofoto


Estratto Patrimonio

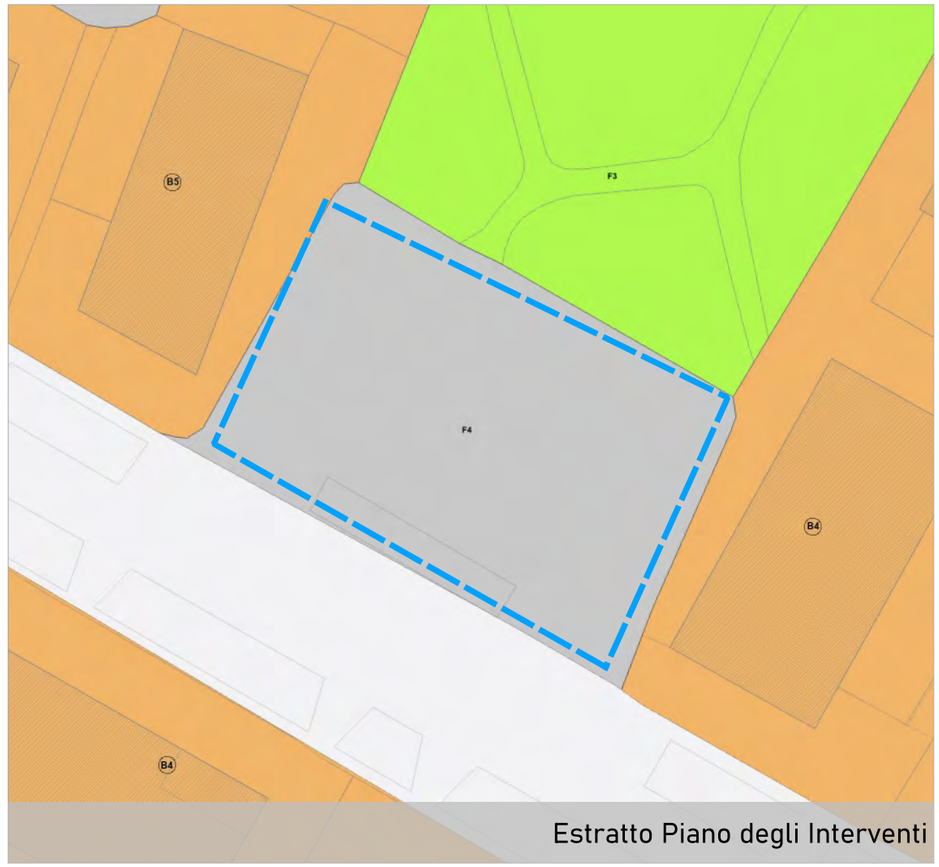

Estratto Piano degli Interventi

COMUNE DI PADOVA
Settore Urbanistica e Servizi Catastali

Masterplan di ripristino del suolo e della natura urbana

Individuazione aree



Scheda n. **352**

Ubicazione area
via Giuseppe Durer

Dati Catastali
Foglio 046, Particella -

Proprietà
Comune di Padova

Superficie
95 mq

Unità Urbana
25.1 Arcella

Consulta
2 Nord

Uso
viabilita

Finitura superficiale
conglomerato bituminoso

Note

Possibili Interventi (vedi abaco)
2,3

Altro uso
nessun altro uso



Estratto Ortofoto

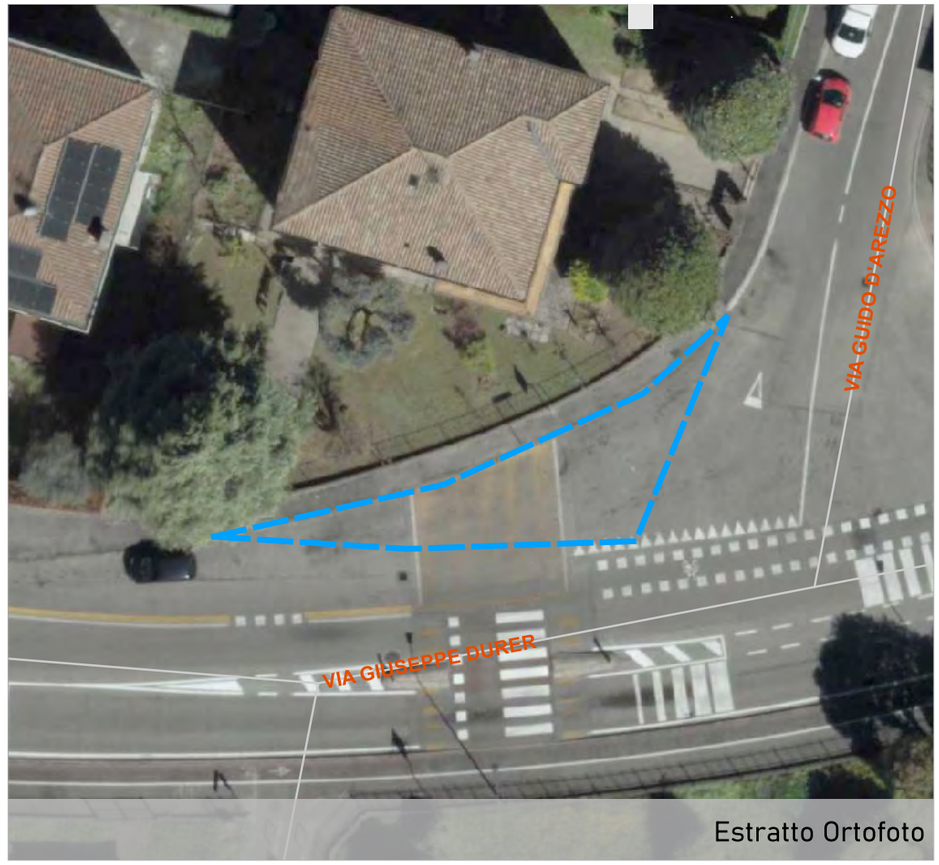

Estratto Ortofoto


Estratto Patrimonio

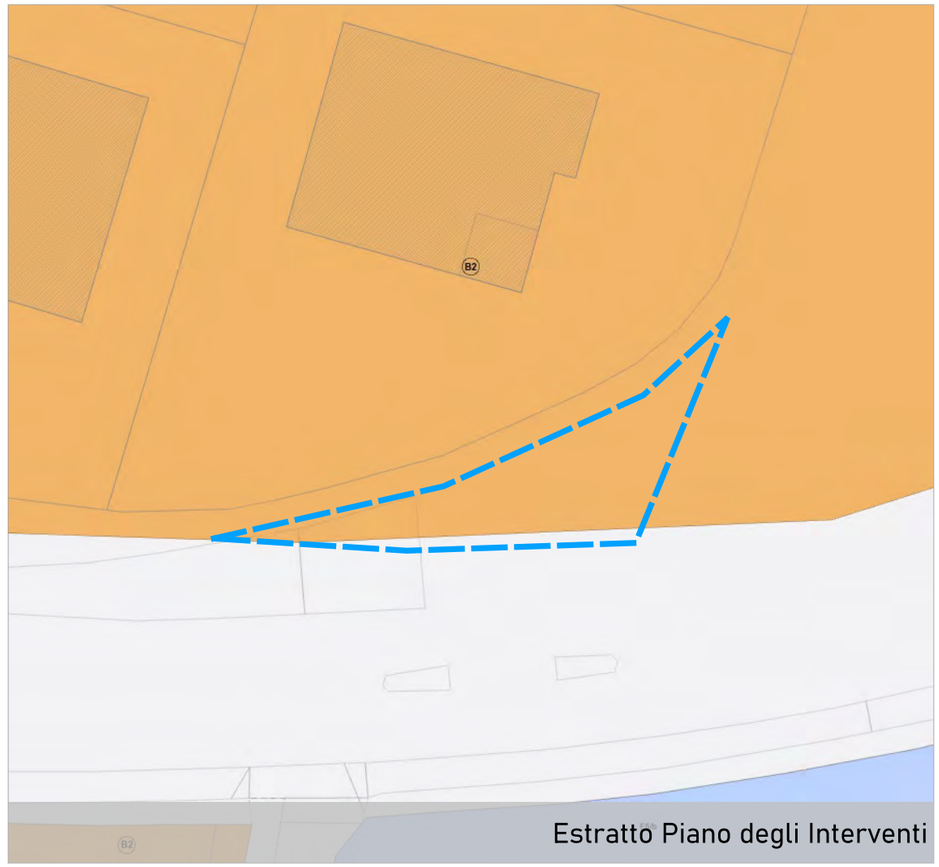

Estratto Piano degli Interventi

COMUNE DI PADOVA
Settore Urbanistica e Servizi Catastali

Masterplan di ripristino del suolo e della natura urbana

Individuazione aree



Scheda n. **353**

Ubicazione area
via Guido D'arezzo

Dati Catastali
Foglio 046, Particella -

Proprietà
Comune di Padova

Superficie
82 mq

Unità Urbana
25.1 Arcella

Consulta
2 Nord

Uso
viabilita

Finitura superficiale
conglomerato bituminoso

Note

Possibili Interventi (vedi abaco)
2,3

Altro uso
nessun altro uso



Estratto Ortofoto

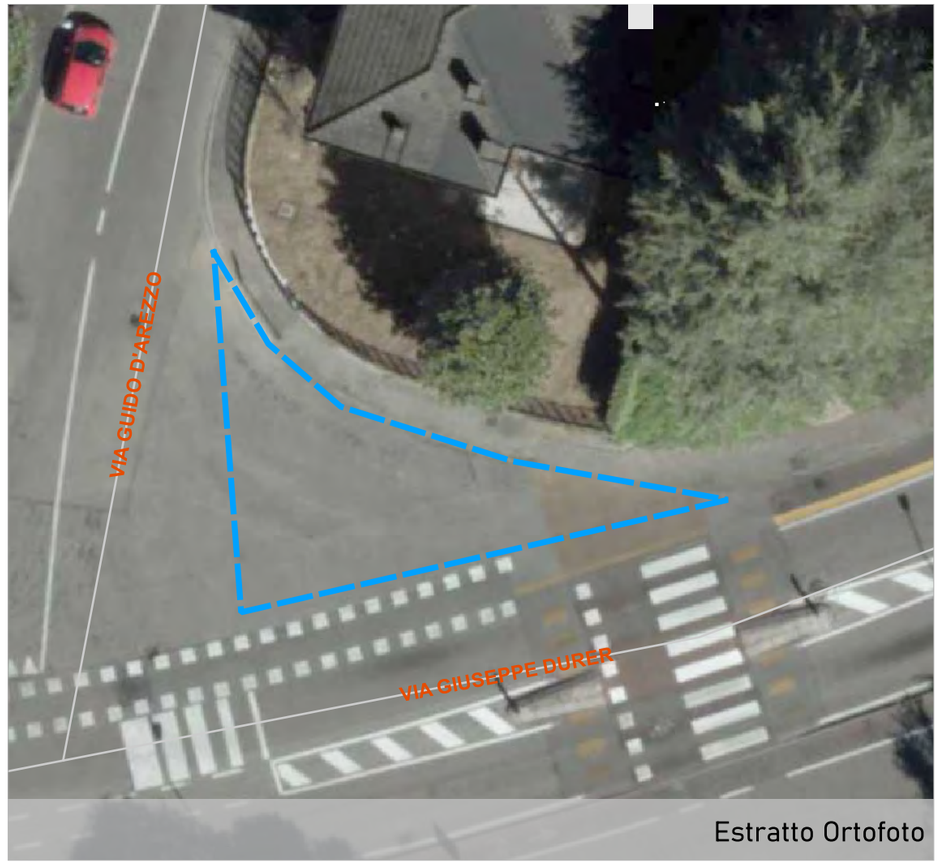

Estratto Ortofoto

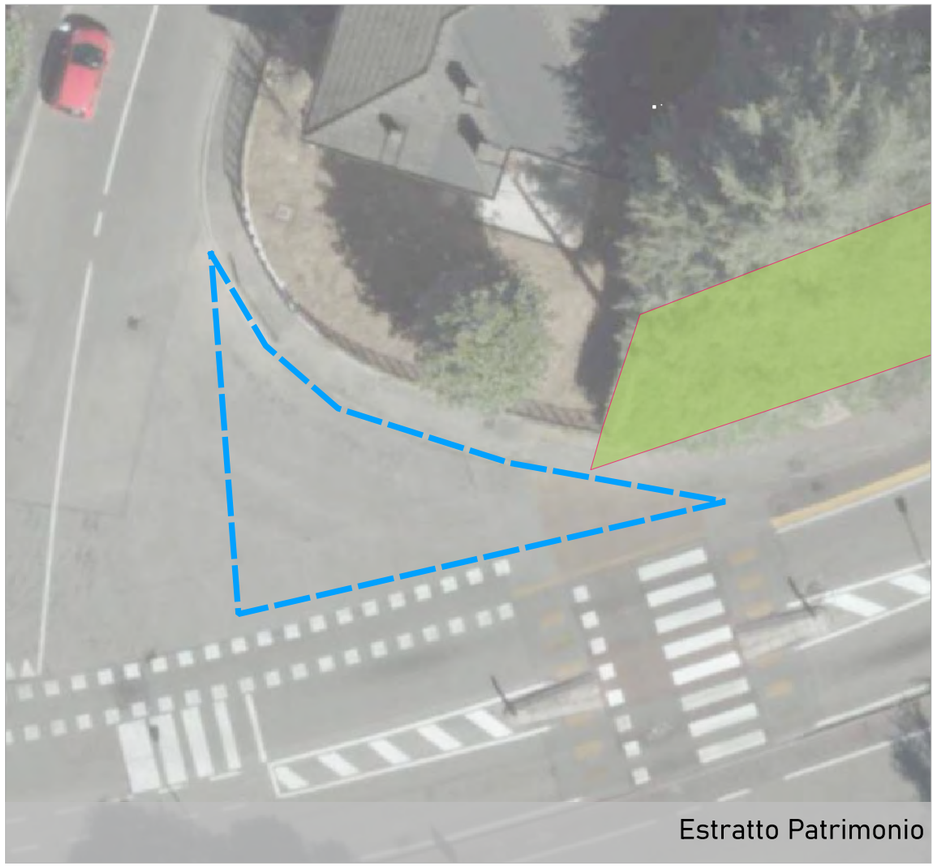
Estratto Patrimonio

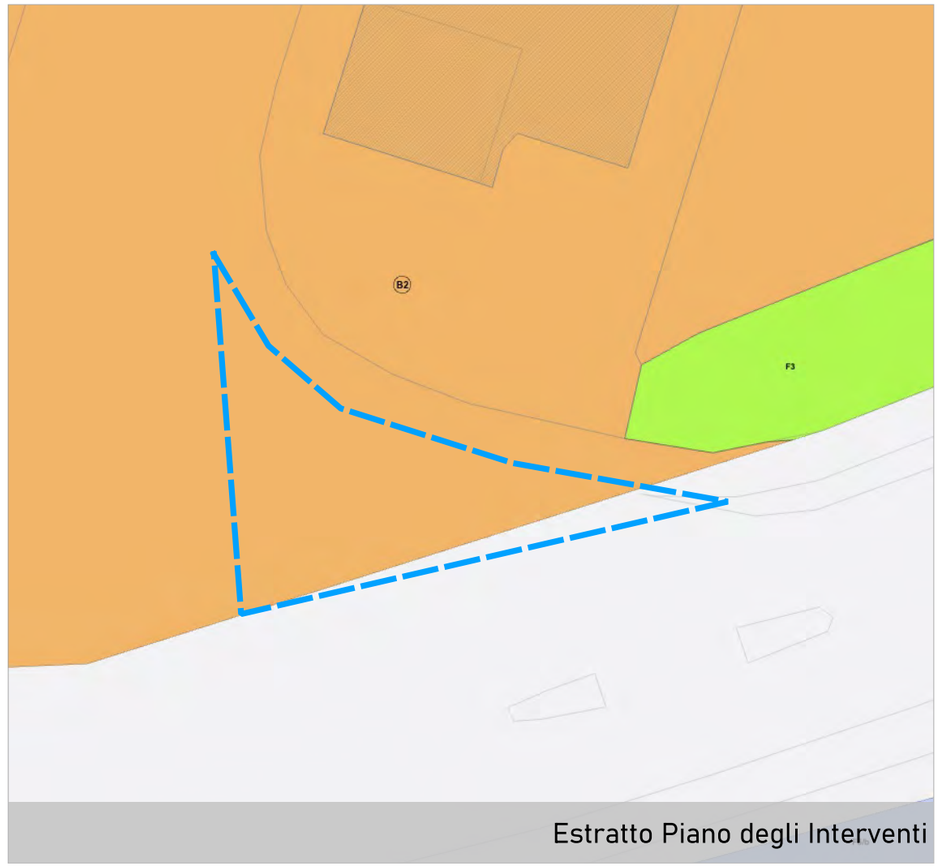

Estratto Piano degli Interventi

COMUNE DI PADOVA
Settore Urbanistica e Servizi Catastali

Masterplan di ripristino del suolo e della natura urbana

Individuazione aree

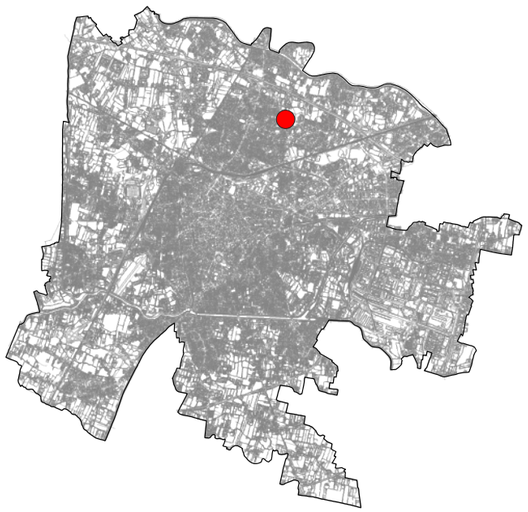

Scheda n. **354**

Ubicazione area
via Cardinale Giuseppe Callegari

Dati Catastali
Foglio 029, Particella -

Proprietà
Comune di Padova

Superficie
1417 mq

Unità Urbana
24 San Carlo

Consulta
2 Nord

Uso
viabilita

Finitura superficiale
conglomerato bituminoso

Note
possibile restringimento careggiata

Possibili Interventi (vedi abaco)
2,3,4

Altro uso
nessun altro uso



Estratto Ortofoto



Estratto Ortofoto


Estratto Patrimonio

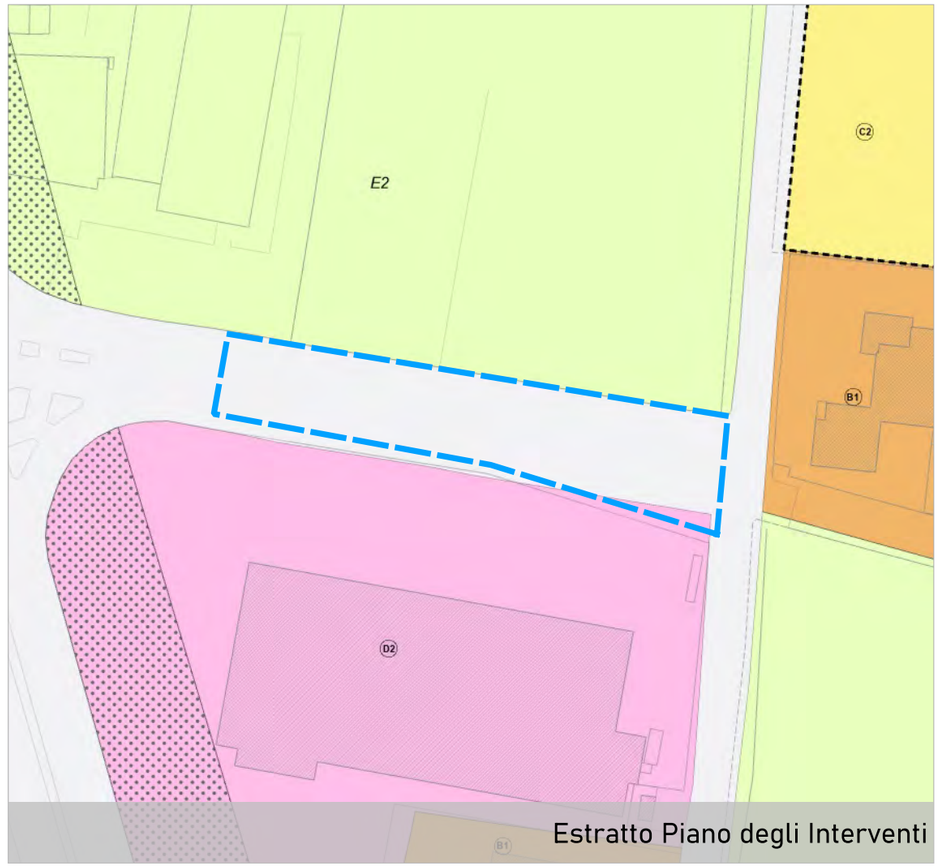

Estratto Piano degli Interventi

COMUNE DI PADOVA
Settore Urbanistica e Servizi Catastali

Masterplan di ripristino del suolo e della natura urbana

Individuazione aree



Scheda n. **356**

Ubicazione area
via Tintoretto

Dati Catastali
Foglio 049, Particella 481

Proprietà
Comune di Padova

Superficie
246 mq

Unità Urbana
25.1 Arcella

Consulta
2 Nord

Uso
parcheggio

Finitura superficiale
conglomerato bituminoso

Note
area parcheggio

Possibili Interventi (vedi abaco)
3,4

Altro uso
nessun altro uso



Estratto Ortofoto



Estratto Ortofoto



Estratto Patrimonio



Estratto Piano degli Interventi

COMUNE DI PADOVA
Settore Urbanistica e Servizi Catastali

Masterplan di ripristino del suolo e della natura urbana

Individuazione aree

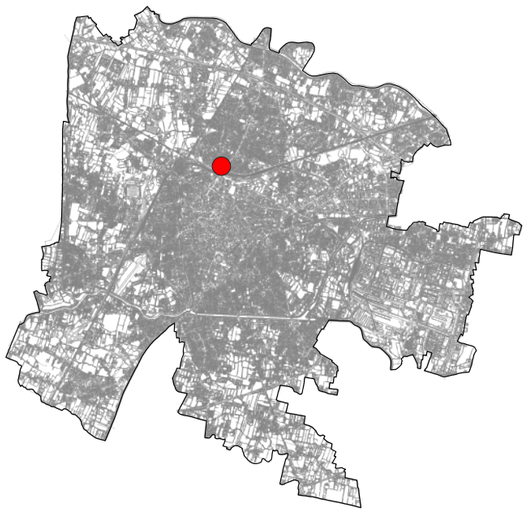

Scheda n. **364**

Ubicazione area
vicolo Tiziano Aspetti

Dati Catastali
Foglio 050, Particella -

Proprietà
Comune di Padova

Superficie
30 mq

Unità Urbana
25.1 Arcella

Consulta
2 Nord

Uso
area pedonale

Finitura superficiale
conglomerato bituminoso

Note
allargamento marciapiede

Possibili Interventi (vedi abaco)
2

Altro uso
nessun altro uso

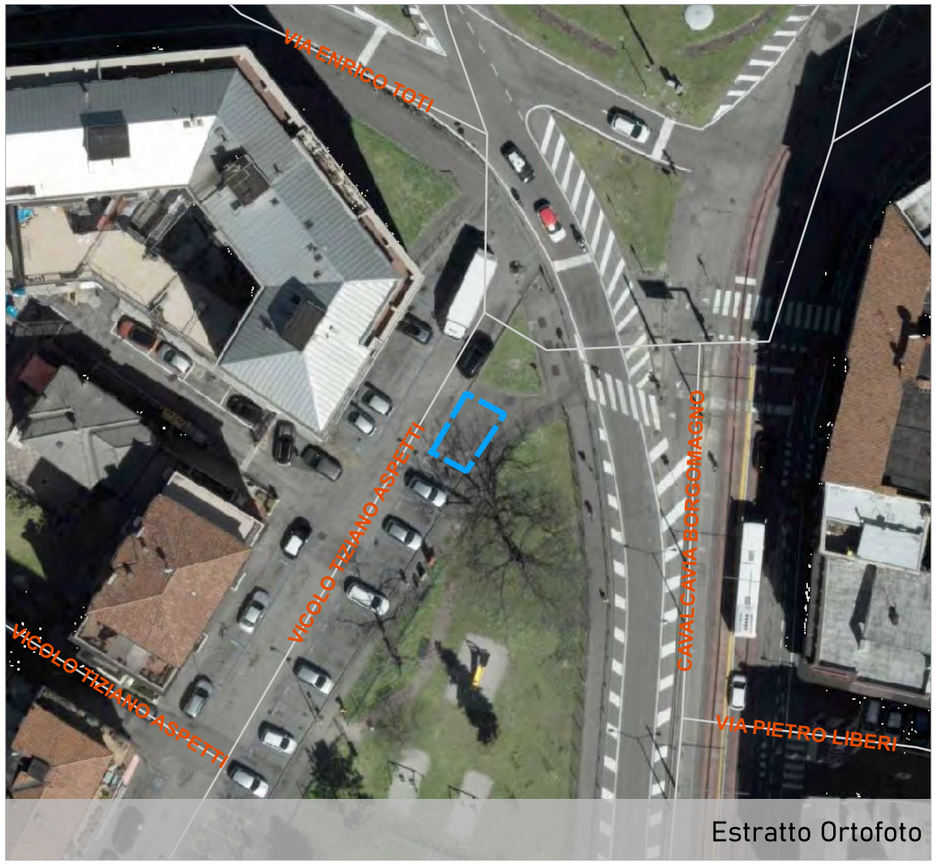

Estratto Ortofoto



Estratto Ortofoto


Estratto Patrimonio



Estratto Piano degli Interventi

COMUNE DI PADOVA
Settore Urbanistica e Servizi Catastali

Masterplan di ripristino del suolo e della natura urbana

Individuazione aree

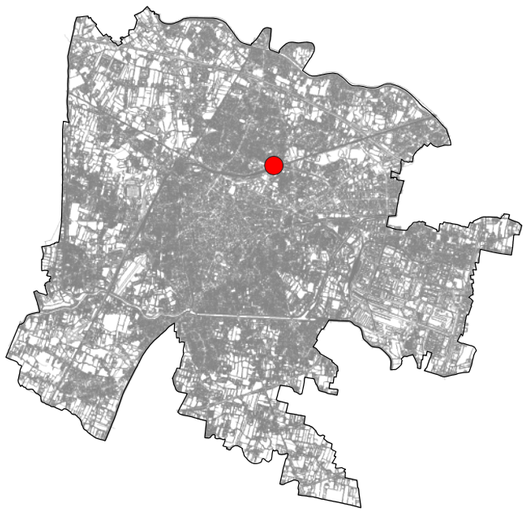

Scheda n. **375**

Ubicazione area
via Altichieri da Zevio

Dati Catastali
Foglio 053, Particella -

Proprietà
Comune di Padova

Superficie
58 mq

Unità Urbana
25.1 Arcella

Consulta
2 Nord

Uso
relitto stradale

Finitura superficiale
conglomerato bituminoso

Note

Possibili Interventi (vedi abaco)
1

Altro uso
nessun altro uso

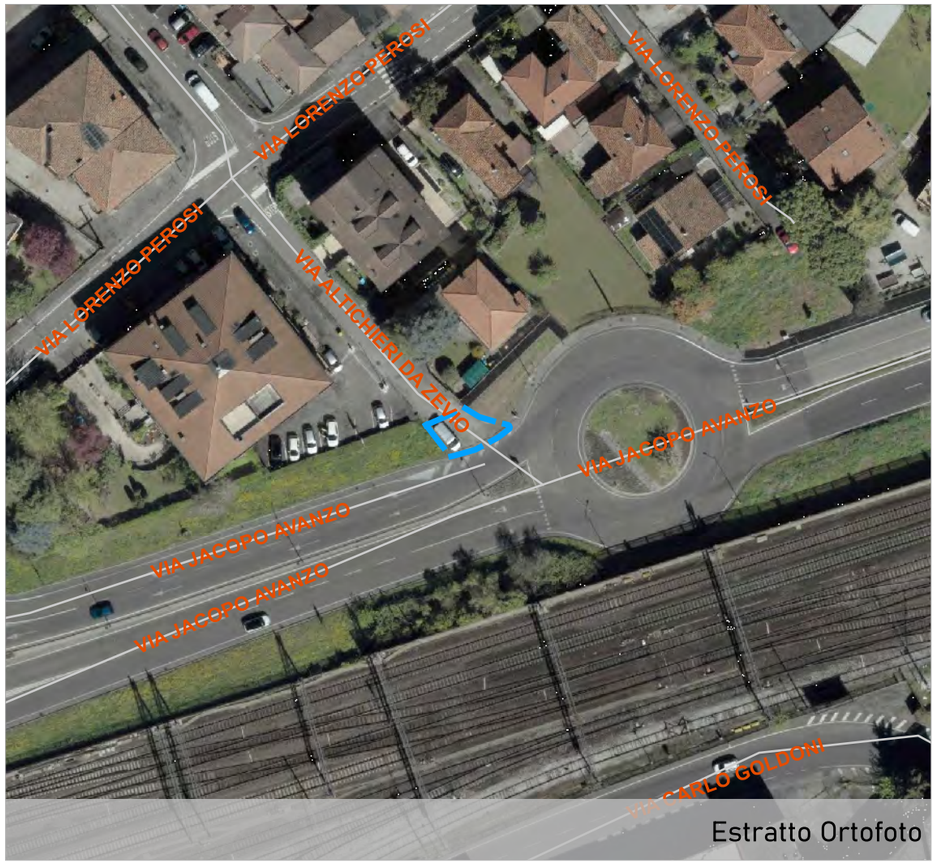

Estratto Ortofoto

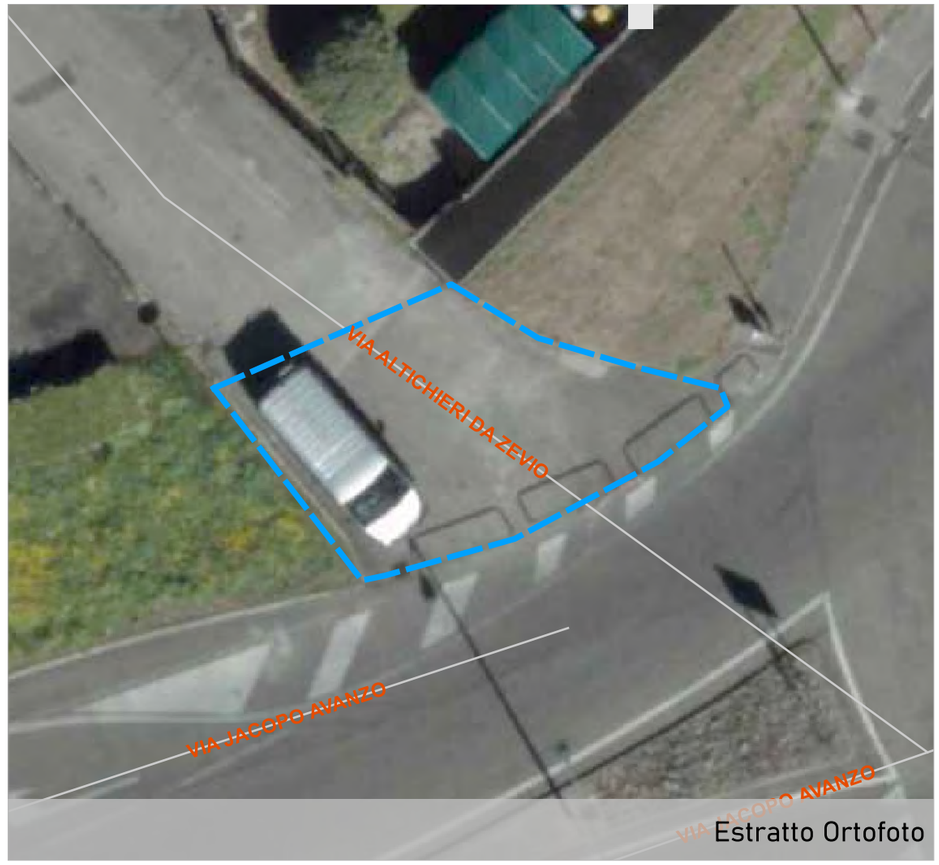

Estratto Ortofoto

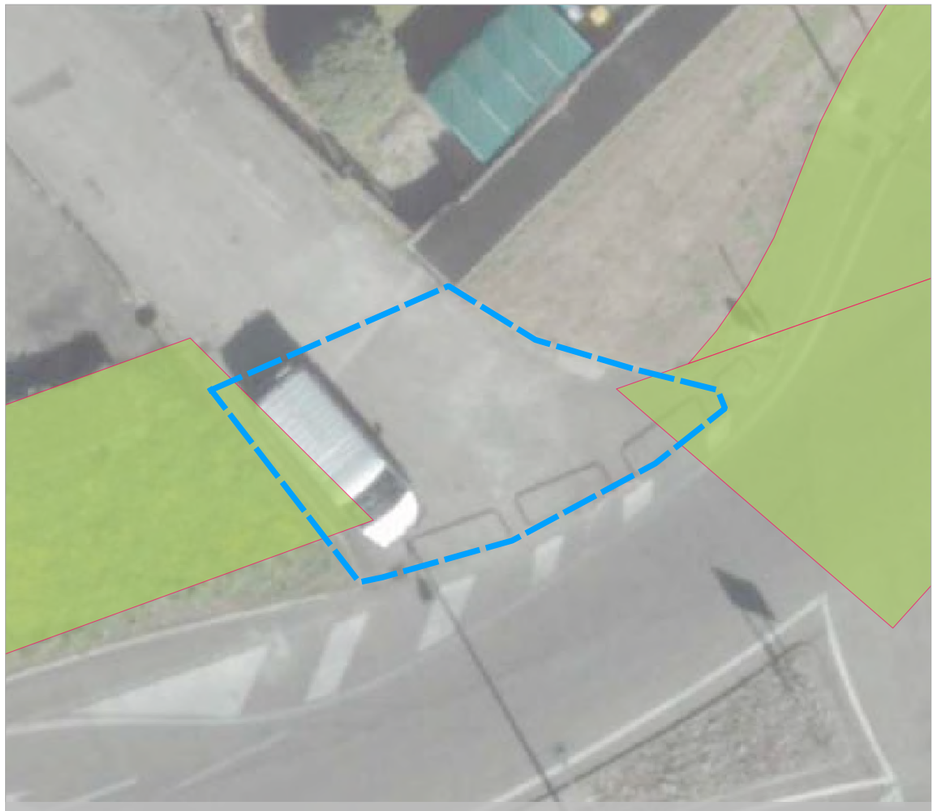
Estratto Patrimonio



Estratto Piano degli Interventi

COMUNE DI PADOVA
Settore Urbanistica e Servizi Catastali

Masterplan di ripristino del suolo e della natura urbana

Individuazione aree

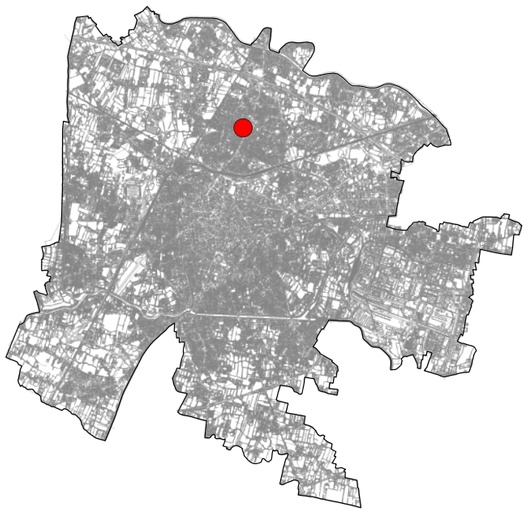

Scheda n. **384**

Ubicazione area
via Tommaso Temanza

Dati Catastali
Foglio 044, Particella 1011

Proprietà
Comune di Padova

Superficie
781 mq

Unità Urbana
24 San Carlo

Consulta
2 Nord

Uso
parcheggio

Finitura superficiale
masselli autobloccanti

Note
area parcheggio

Possibili Interventi (vedi abaco)
3,4

Altro uso
nessun altro uso



Estratto Ortofoto



Estratto Ortofoto


Estratto Patrimonio



Estratto Piano degli Interventi