ATLANTE DELLE AREE

Consulta 1 – Centro

Centro

Opportunità di depavimentazione e deimpermeabilizzazione

Questo “atlante” raccoglie una serie di aree potenzialmente interessate da interventi di depavimentazione e deimpermeabilizzazione.
Non rappresenta un piano definitivo degli interventi da realizzare, ma uno strumento esplorativo per individuare le opportunità di trasformazione del territorio e orientare le successive valutazioni e scelte progettuali.

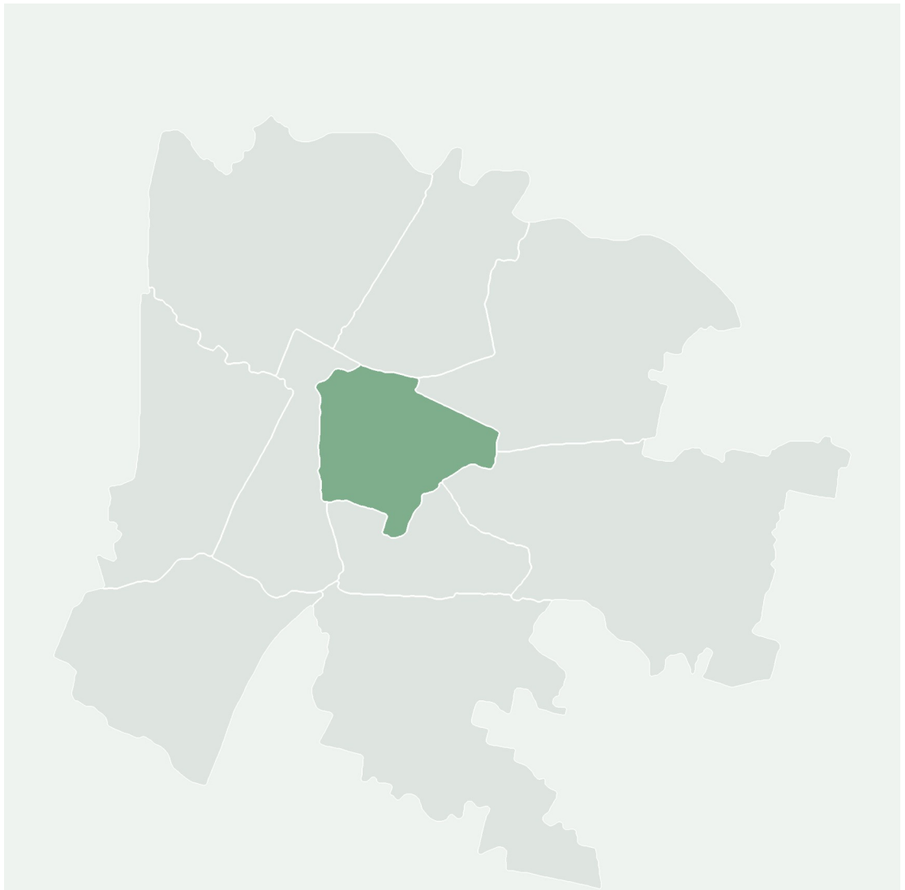

Interventi ipotizzabili

1. Depavimentazione totale
2. Depavimentazione parziale
3. SuDS (drenaggio urbano sostenibile)
4. Arredo urbano (ombreggiature artificiale, verde pensile, colorazione superficie...)

COMUNE DI PADOVA
Settore Urbanistica e Servizi Catastali

Masterplan di ripristino del suolo e della natura urbana

Individuazione aree

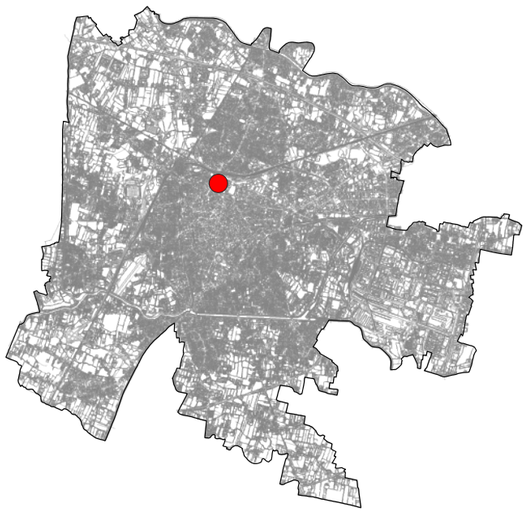

Scheda n. **73**



Estratto Ortofoto

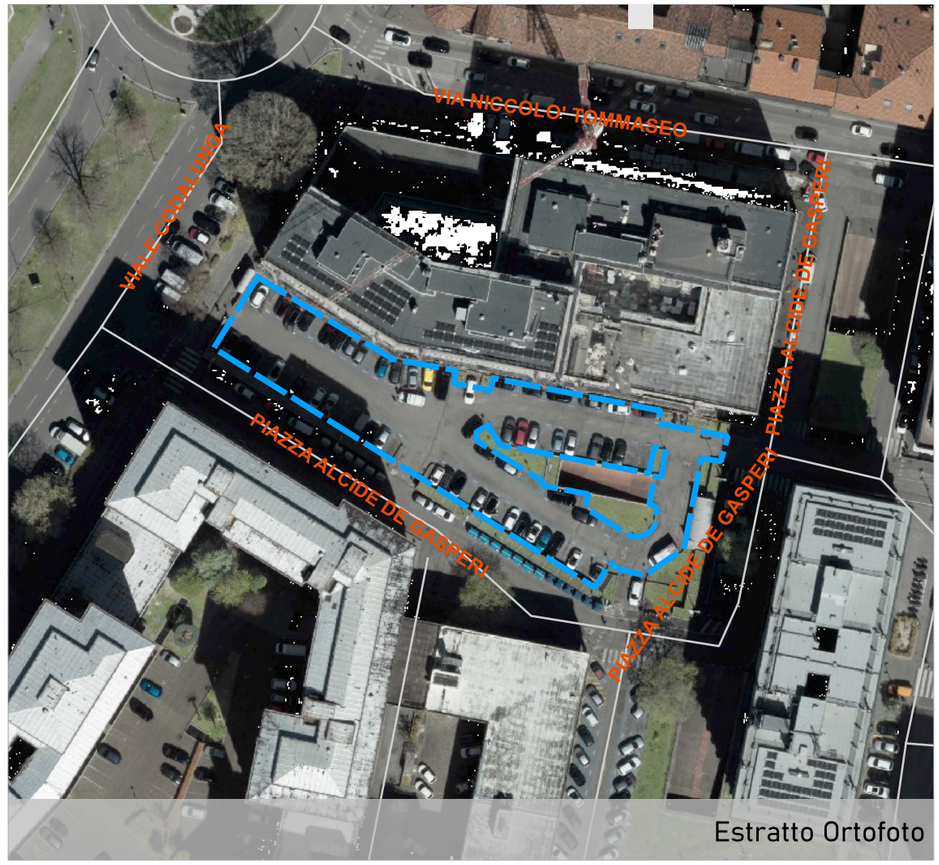

Estratto Ortofoto

Ubicazione area
piazza Alcide De Gasperi

Dati Catastali
Foglio 066, Particella 220

Proprietà
Comune di Padova

Superficie
1645 mq

Unità Urbana
5.2 Stazione Ferroviaria

Consulta
1 Centro

Uso
parcheggio

Finitura superficiale
conglomerato bituminoso

Note
parcheggio+parcheggio interrato

Possibili Interventi (vedi abaco)
3,4

Altro uso
nessun altro uso



Estratto Patrimonio

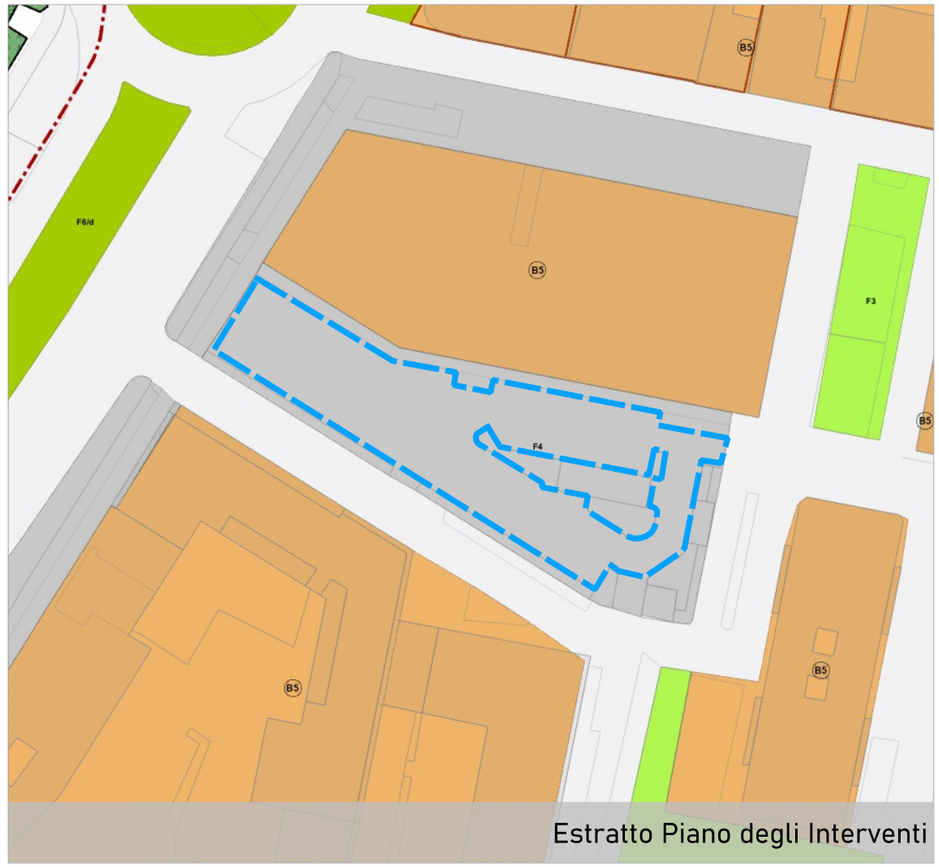

Estratto Piano degli Interventi

COMUNE DI PADOVA
Settore Urbanistica e Servizi Catastali

Masterplan di ripristino del suolo e della natura urbana

Individuazione aree

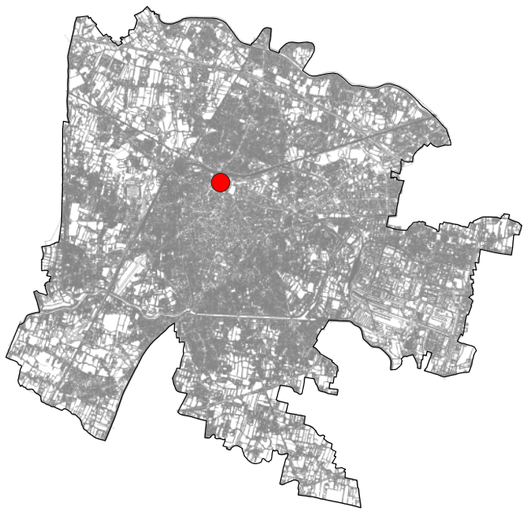

Scheda n. **74**

Ubicazione area
piazza Alcide De Gasperi

Dati Catastali
Foglio 066, Particella 221

Proprietà
Comune di Padova

Superficie
66 mq

Unità Urbana
5.2 Stazione Ferroviaria

Consulta
1 Centro

Uso
parcheggio

Finitura superficiale
conglomerato bituminoso

Note
parcheggio in linea

Possibili Interventi (vedi abaco)
2,3,4

Altro uso
nessun altro uso



Estratto Ortofoto

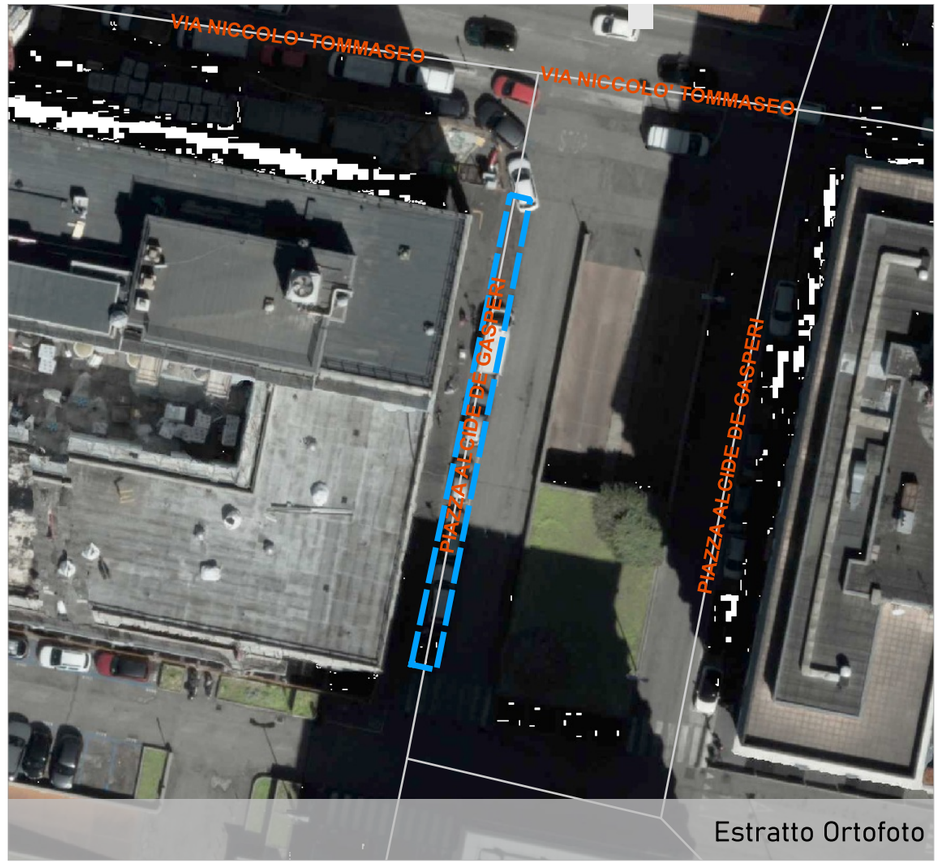

Estratto Ortofoto

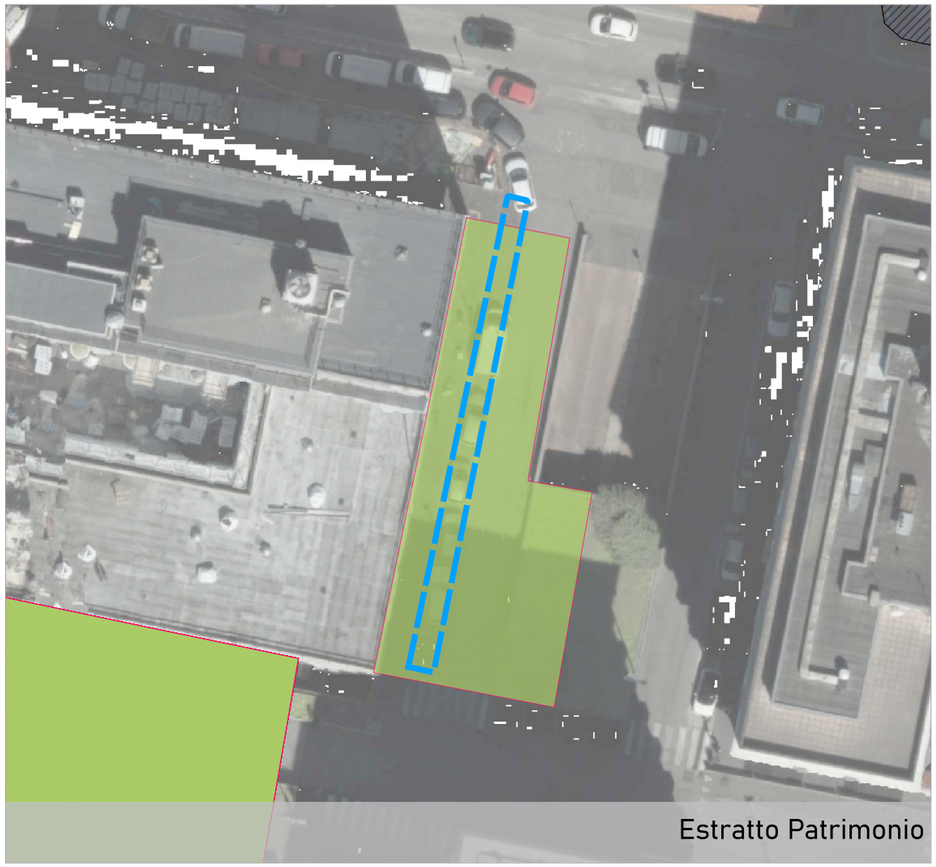
Estratto Patrimonio

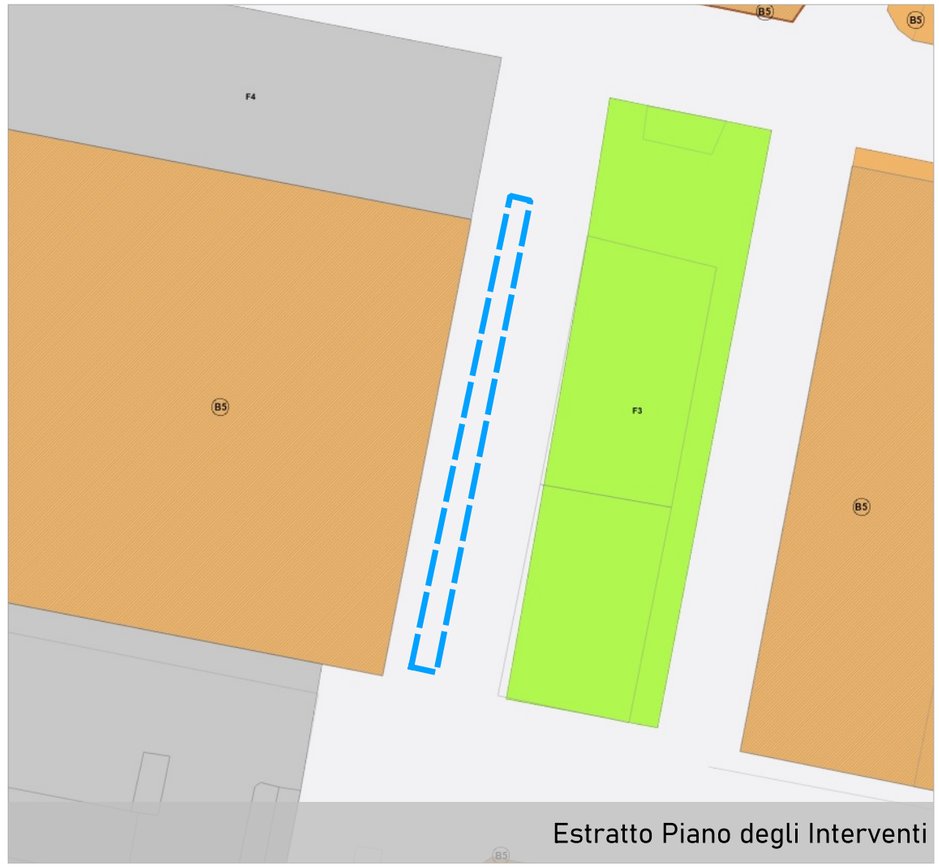

Estratto Piano degli Interventi

COMUNE DI PADOVA
Settore Urbanistica e Servizi Catastali

Masterplan di ripristino del suolo e della natura urbana

Individuazione aree

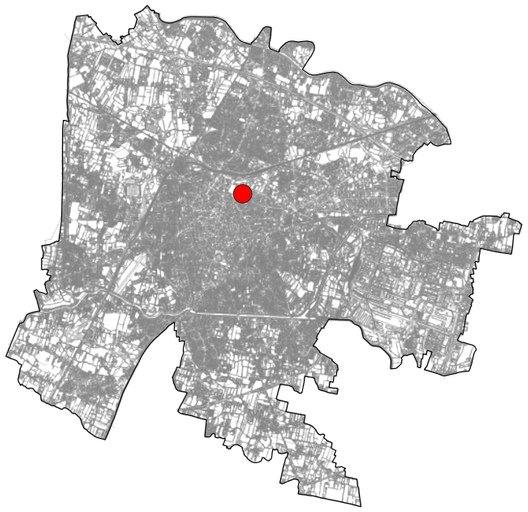

Scheda n. **75**

Ubicazione area
via degli Scrovegni

Dati Catastali
Foglio 067, Particella -

Proprietà
Comune di Padova

Superficie
1981 mq

Unità Urbana
5.2 Stazione Ferroviaria

Consulta
1 Centro

Uso
parcheggio

Finitura superficiale
conglomerato bituminoso

Note
parcheggio a spina di pesce

Possibili Interventi (vedi abaco)
3,4

Altro uso
nessun altro uso



Estratto Ortofoto

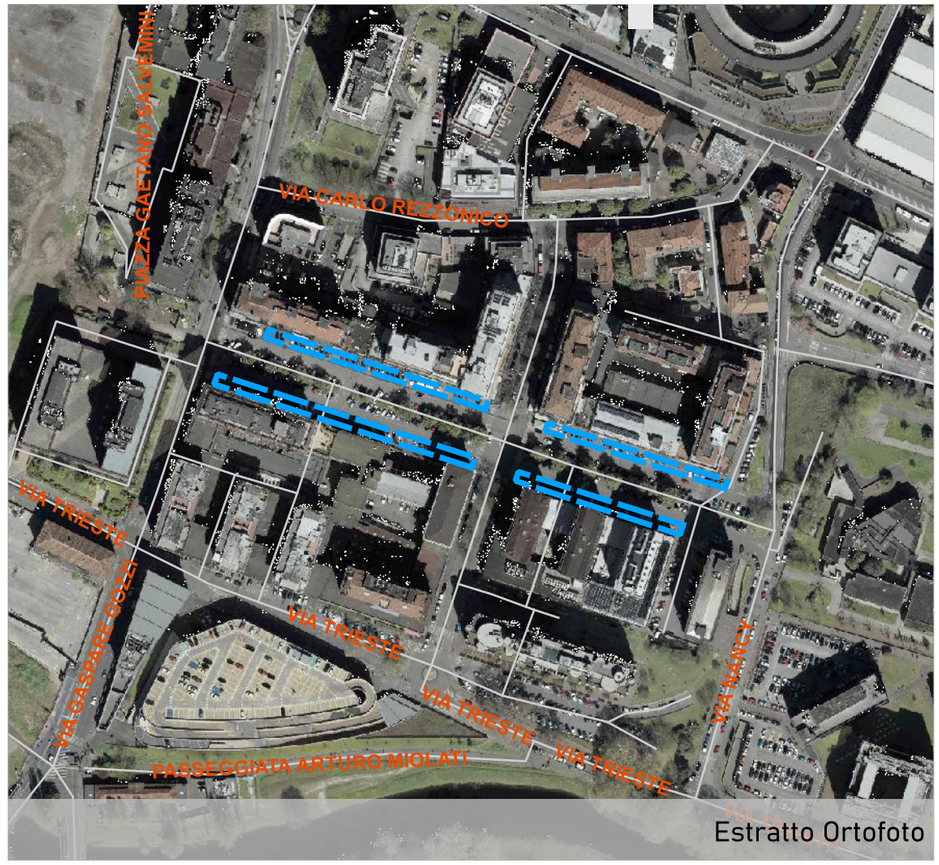

Estratto Ortofoto

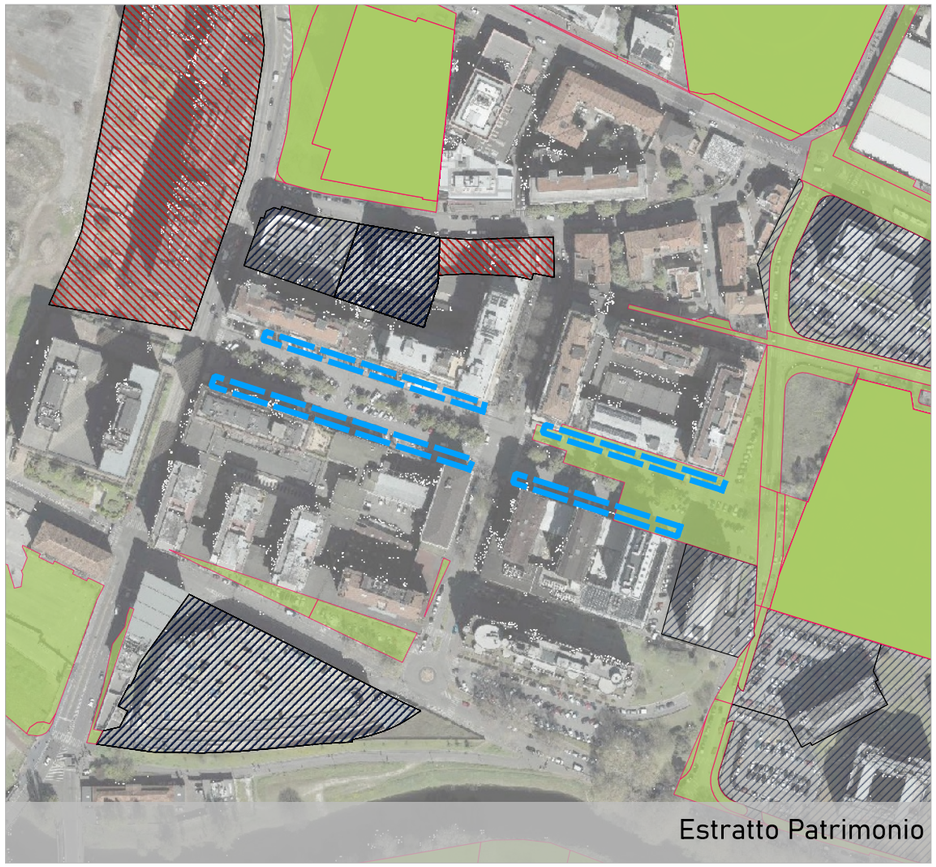

Estratto Patrimonio

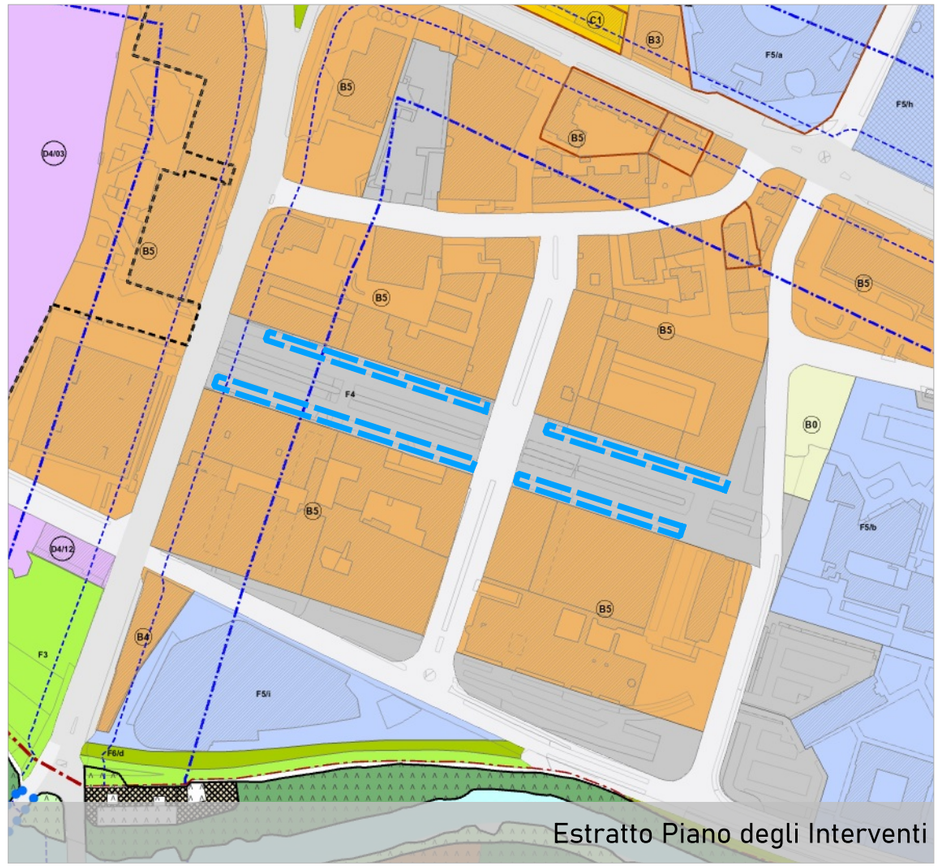

Estratto Piano degli Interventi

COMUNE DI PADOVA
Settore Urbanistica e Servizi Catastali

Masterplan di ripristino del suolo e della natura urbana

Individuazione aree

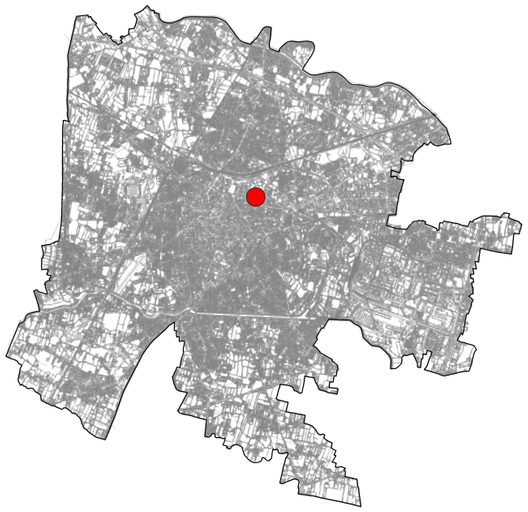

Scheda n. **76**



Estratto Ortofoto

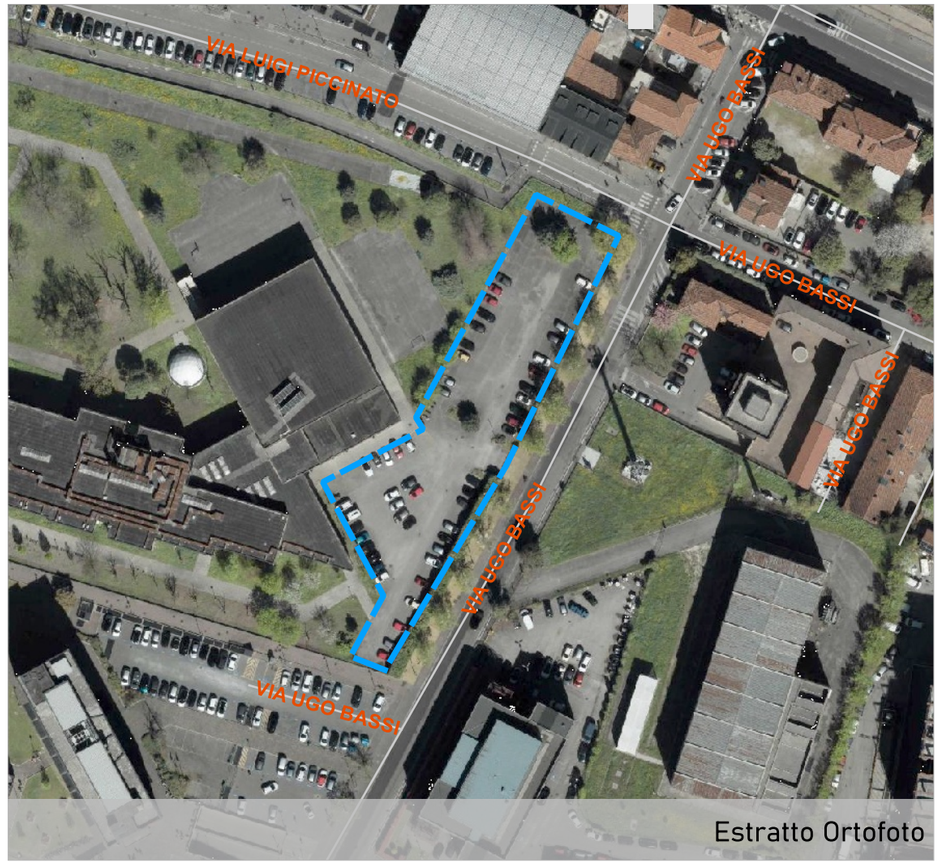

Estratto Ortofoto

Ubicazione area
via Ugo Bassi

Dati Catastali
Foglio 067, Particella 678

Proprietà
Comune di Padova

Superficie
2590 mq

Unità Urbana
5.2 Stazione Ferroviaria

Consulta
1 Centro

Uso
parcheggio

Finitura superficiale
conglomerato bituminoso

Note
area parcheggio chiusa Modigliani - recuperare progetto Provincia

Possibili Interventi (vedi abaco)
2,3,4

Altro uso
nessun altro uso



Estratto Patrimonio

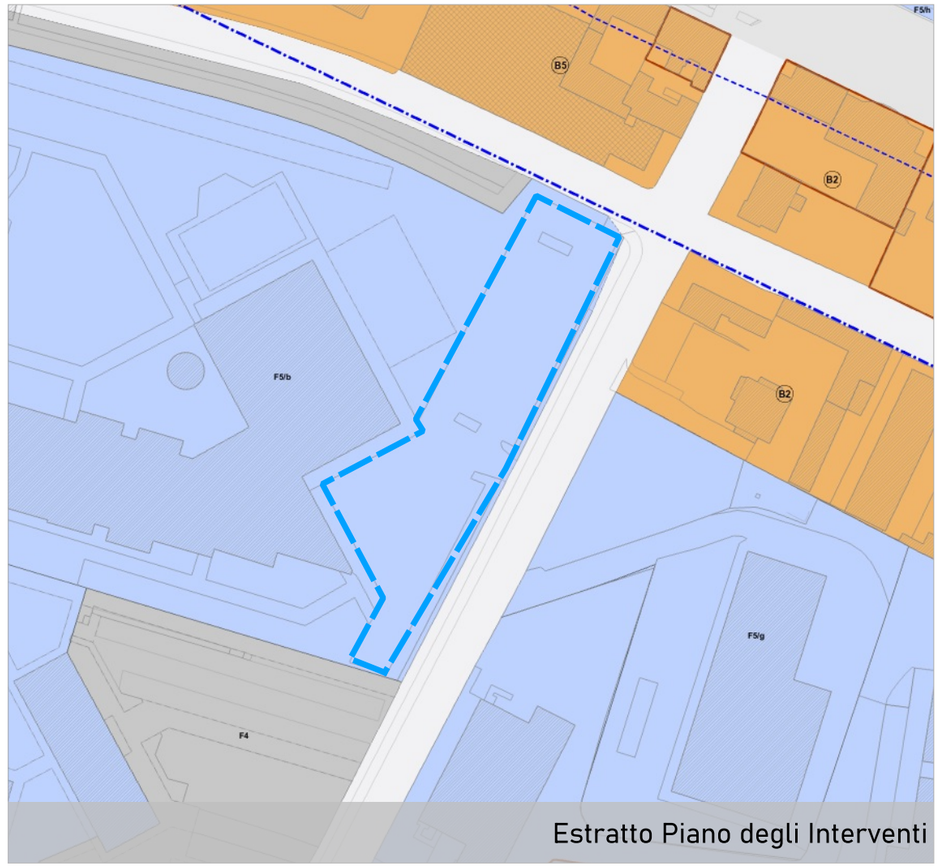

Estratto Piano degli Interventi

COMUNE DI PADOVA
Settore Urbanistica e Servizi Catastali

Masterplan di ripristino del suolo e della natura urbana

Individuazione aree

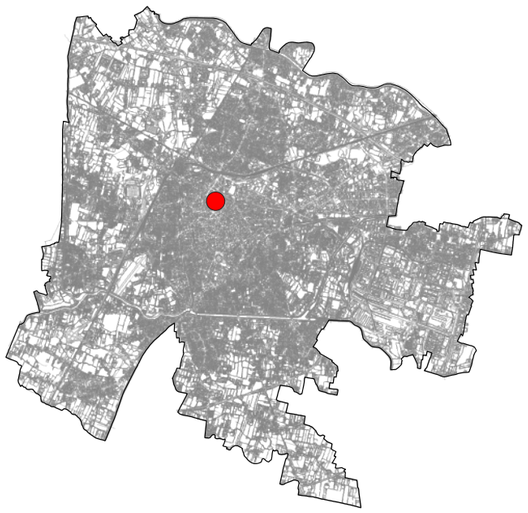

Scheda n. 244



Estratto Ortofoto

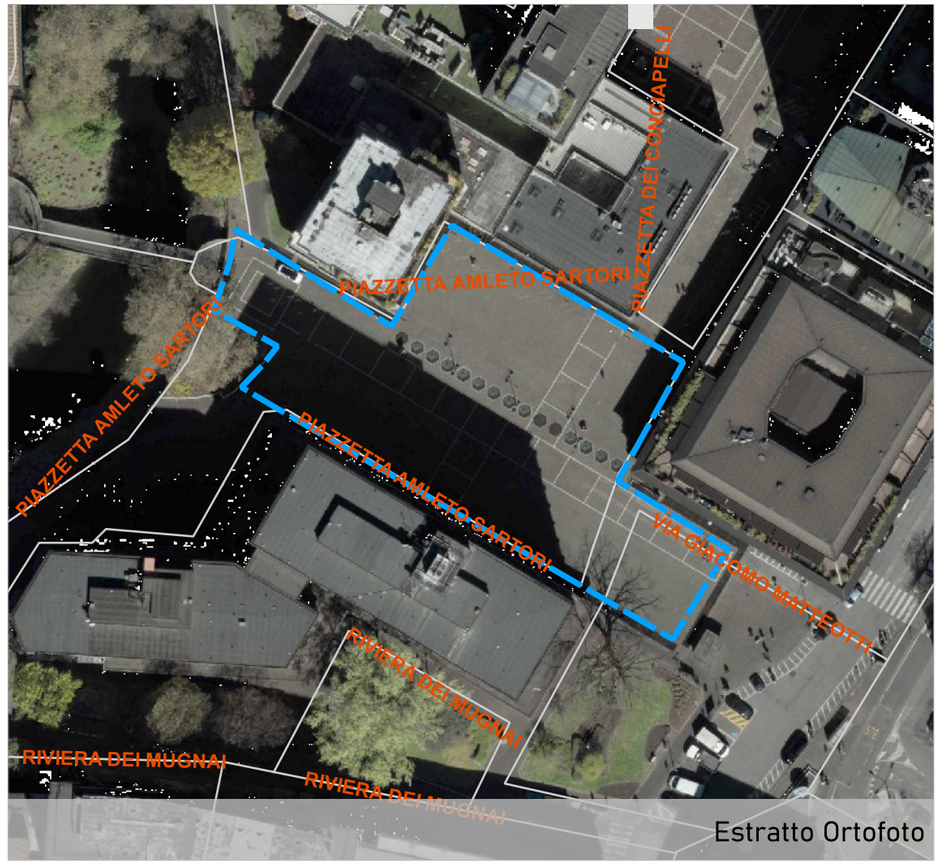

Estratto Ortofoto

Ubicazione area
piazzetta Amleto Sartori

Dati Catastali
Foglio 087, Particella 1198

Proprietà
Comune di Padova

Superficie
2184 mq

Unità Urbana
1.1 Piazze

Consulta
1 Centro

Uso
piazza

Finitura superficiale
cubetti di porfido

Note
piazza - autorimessa sotteranea - verificare portata solai

Possibili Interventi (vedi abaco)
4

Altro uso
nessun altro uso


Estratto Patrimonio

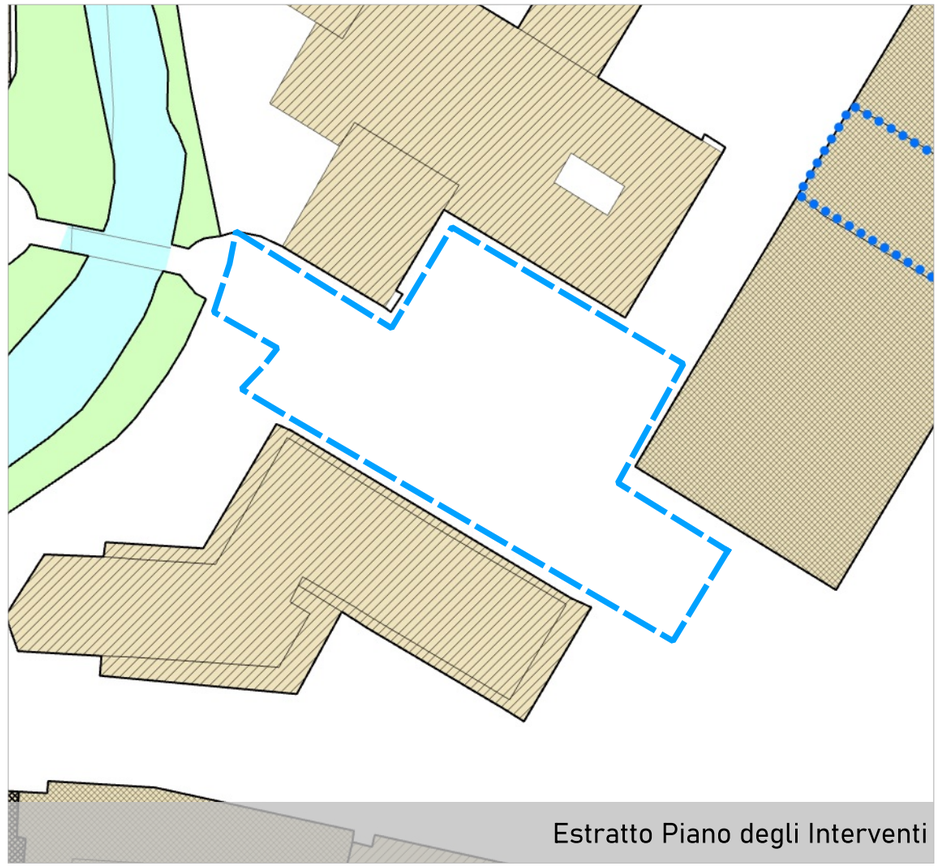
Estratto Piano degli Interventi

COMUNE DI PADOVA
Settore Urbanistica e Servizi Catastali

Masterplan di ripristino del suolo e della natura urbana

Individuazione aree

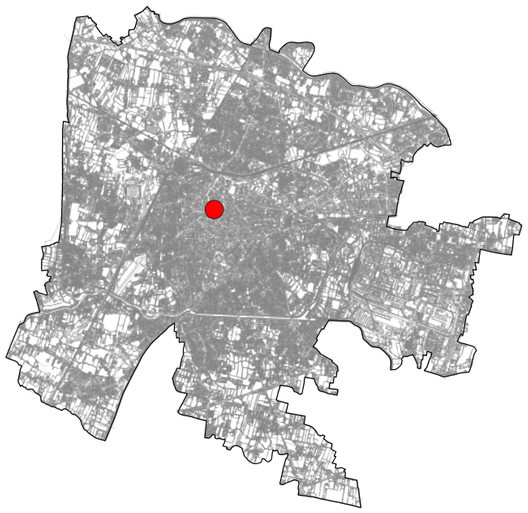

Scheda n. **245**

Ubicazione area
piazza dell'insurrezione del 28 Aprile 1945

Dati Catastali
Foglio 089, Particella -

Proprietà
Comune di Padova

Superficie
74 mq

Unità Urbana
1.1 Piazze

Consulta
1 Centro

Uso
area pedonale

Finitura superficiale
conglomerato bituminoso

Note
allargamento marciapiede

Possibili Interventi (vedi abaco)
2,3,4

Altro uso
nessun altro uso

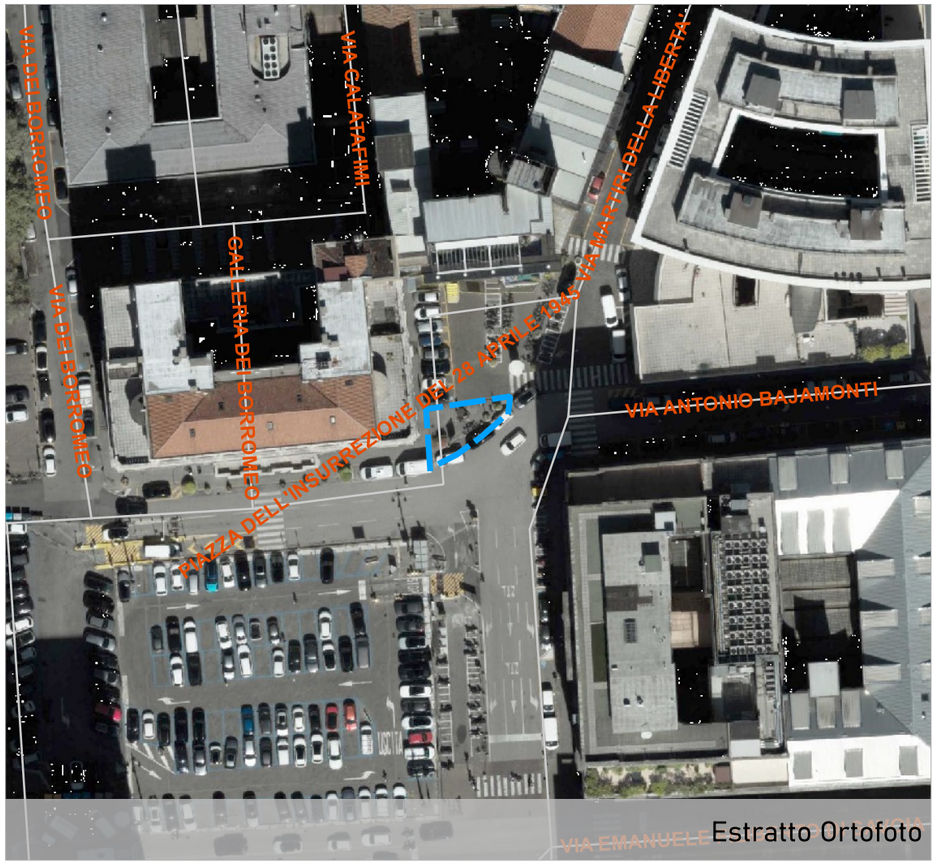

Estratto Ortofoto



Estratto Ortofoto



Estratto Patrimonio

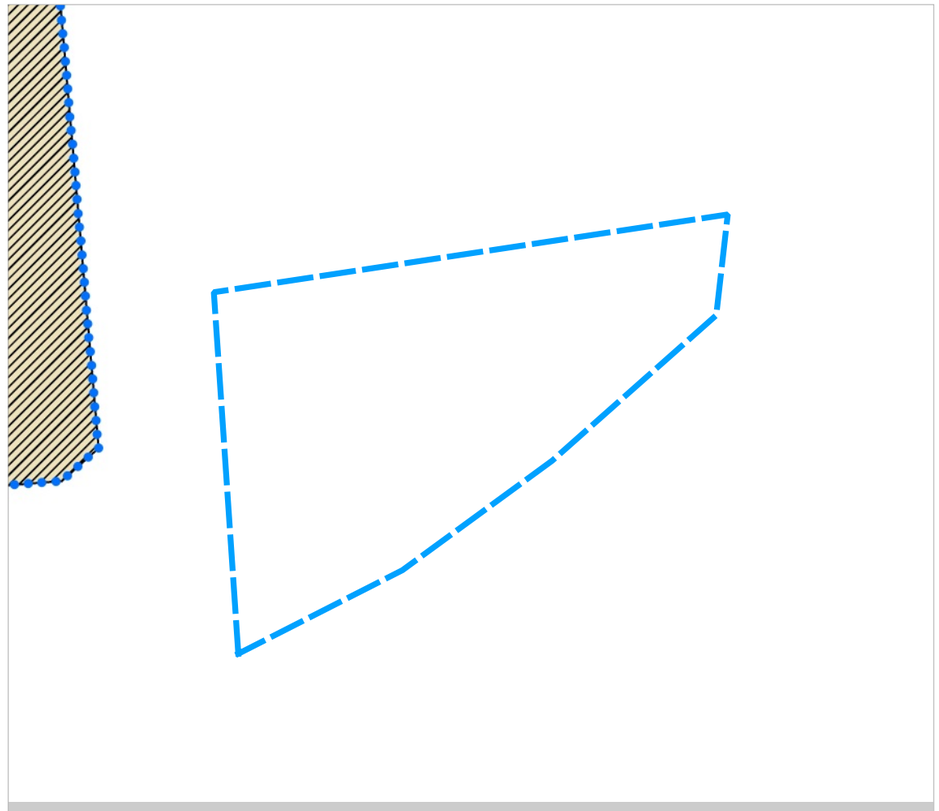

Estratto Piano degli Interventi

COMUNE DI PADOVA
Settore Urbanistica e Servizi Catastali

Masterplan di ripristino del suolo e della natura urbana

Individuazione aree

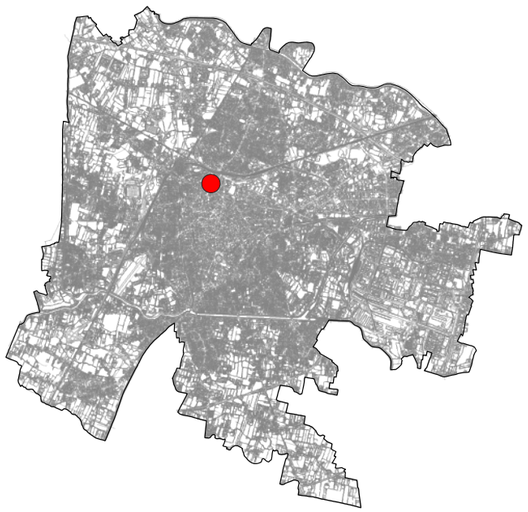

Scheda n. **258**

Ubicazione area
viale della Rotonda

Dati Catastali
Foglio 064, Particella -

Proprietà
Comune di Padova

Superficie
587 mq

Unità Urbana
1.2 Savonarola

Consulta
1 Centro

Uso
parcheggio

Finitura superficiale
conglomerato bituminoso

Note
parcheggio a pettine

Possibili Interventi (vedi abaco)
3,4

Altro uso
nessun altro uso

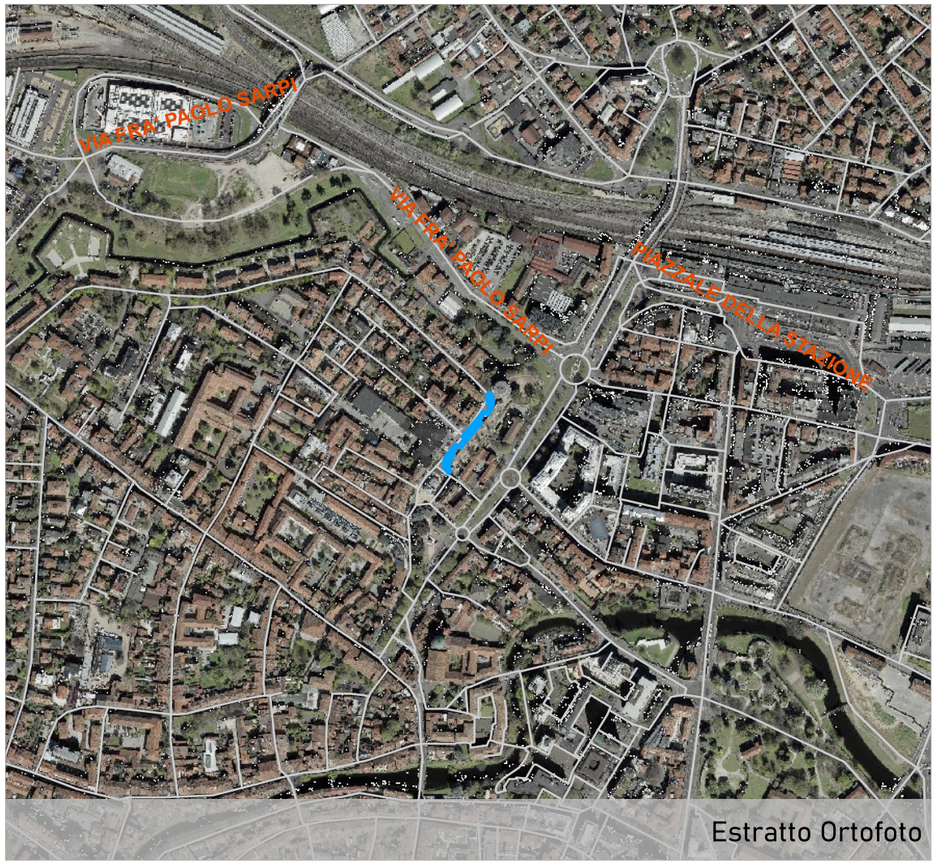

Estratto Ortofoto

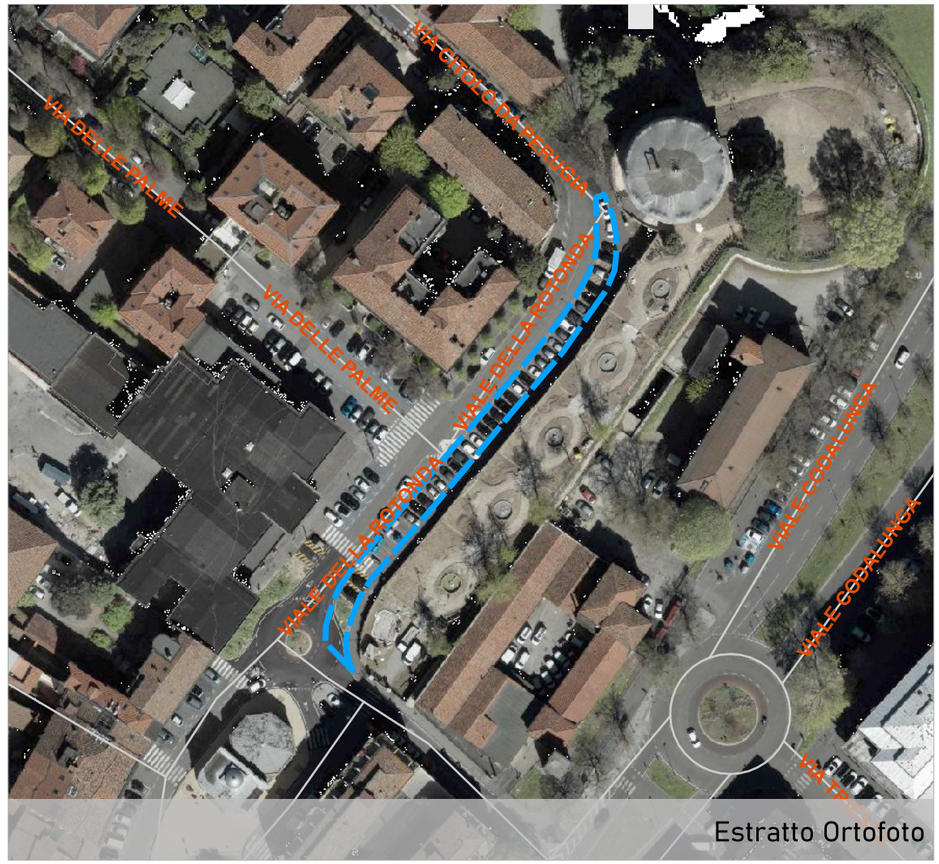

Estratto Ortofoto


Estratto Patrimonio

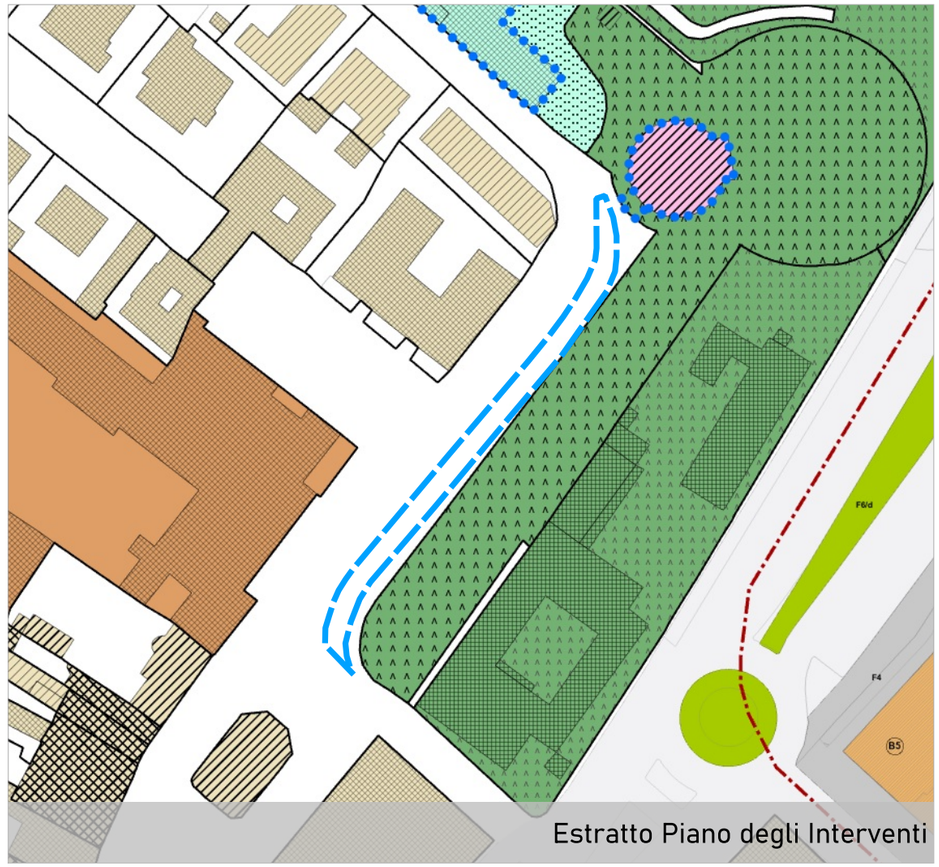

Estratto Piano degli Interventi

COMUNE DI PADOVA
Settore Urbanistica e Servizi Catastali

Masterplan di ripristino del suolo e della natura urbana

Individuazione aree

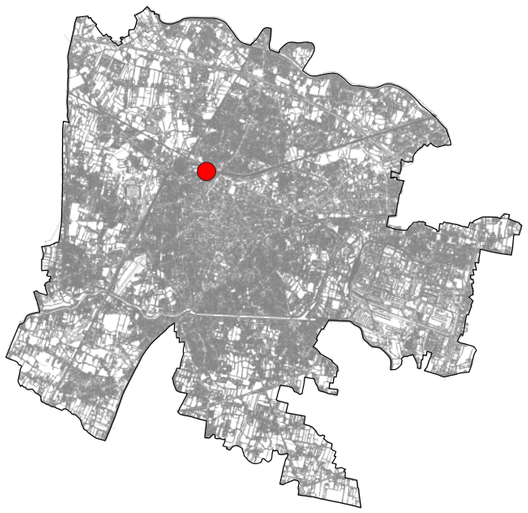

Scheda n. **333**



Estratto Ortofoto

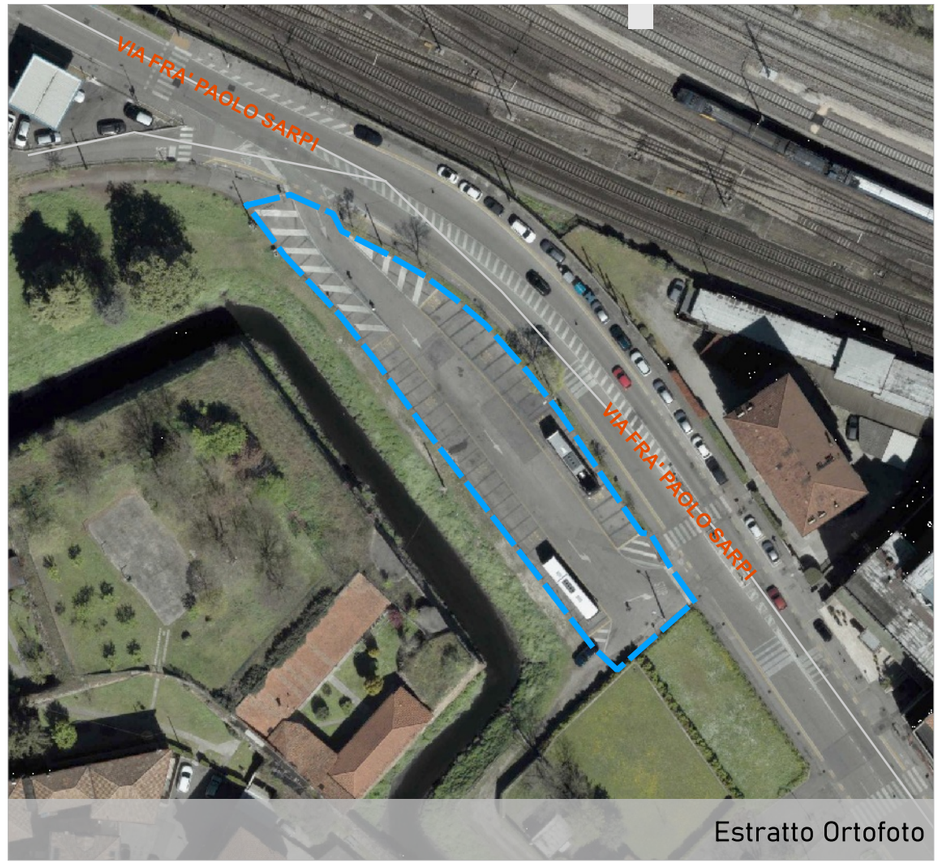

Estratto Ortofoto

Ubicazione area
via Fra' Paolo Sarpi

Dati Catastali
Foglio 050, Particella 312

Proprietà
Comune di Padova

Superficie
1500 mq

Unità Urbana
1.2 Savonarola

Consulta
1 Centro

Uso
parcheggio

Finitura superficiale
conglomerato bituminoso

Note
ex area parcheggio mezzi mlp

Possibili Interventi (vedi abaco)
1

Altro uso
nessun altro uso


Estratto Patrimonio

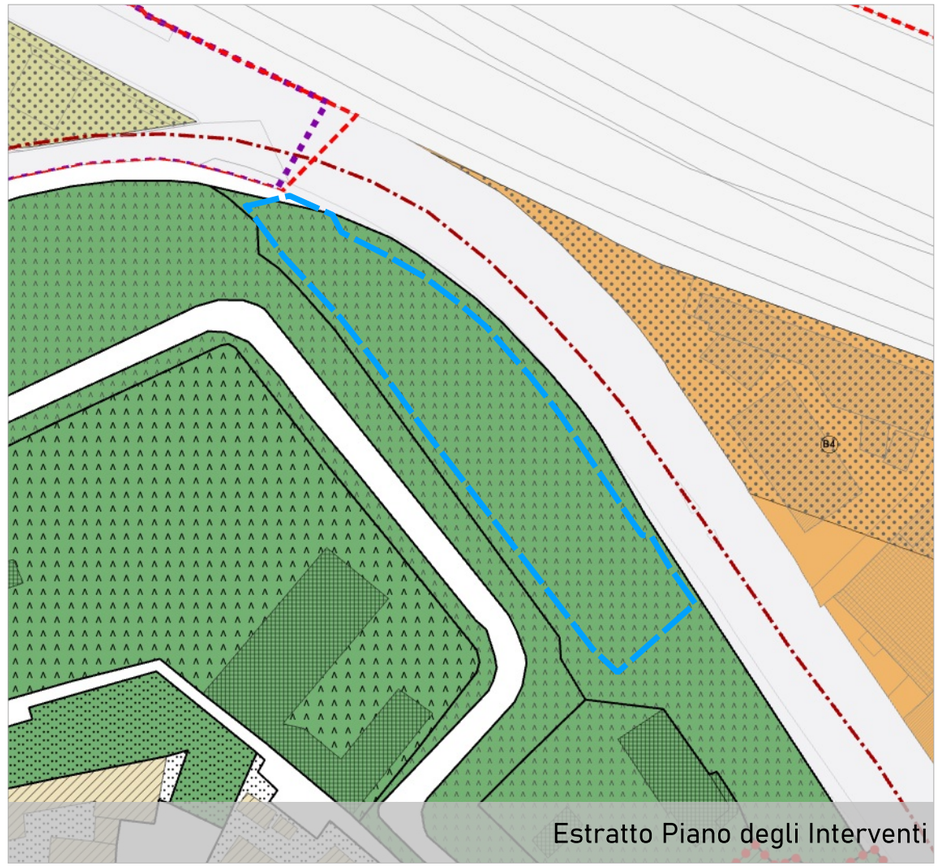
Estratto Piano degli Interventi

COMUNE DI PADOVA
Settore Urbanistica e Servizi Catastali

Masterplan di ripristino del suolo e della natura urbana

Individuazione aree

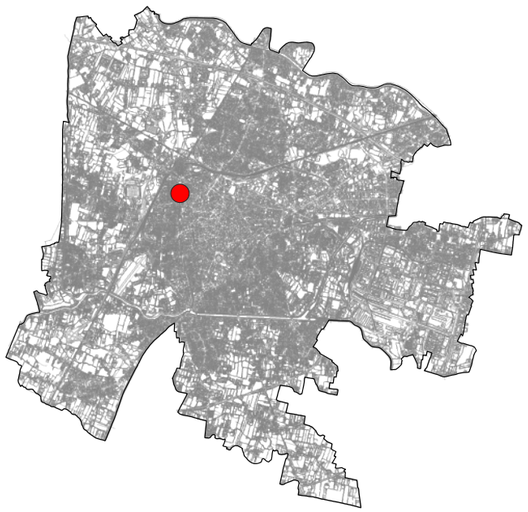

Scheda n. **334**

Ubicazione area
via Pilade Bronzetti

Dati Catastali
Foglio 084, Particella 842-843

Proprietà
Comune di Padova

Superficie
3419 mq

Unità Urbana
1.2 Savonarola

Consulta
1 Centro

Uso
area pedonale

Finitura superficiale
da verificare

Note
ex-campi da tennis

Possibili Interventi (vedi abaco)
1,3

Altro uso
nessun altro uso



Estratto Ortofoto



Estratto Ortofoto

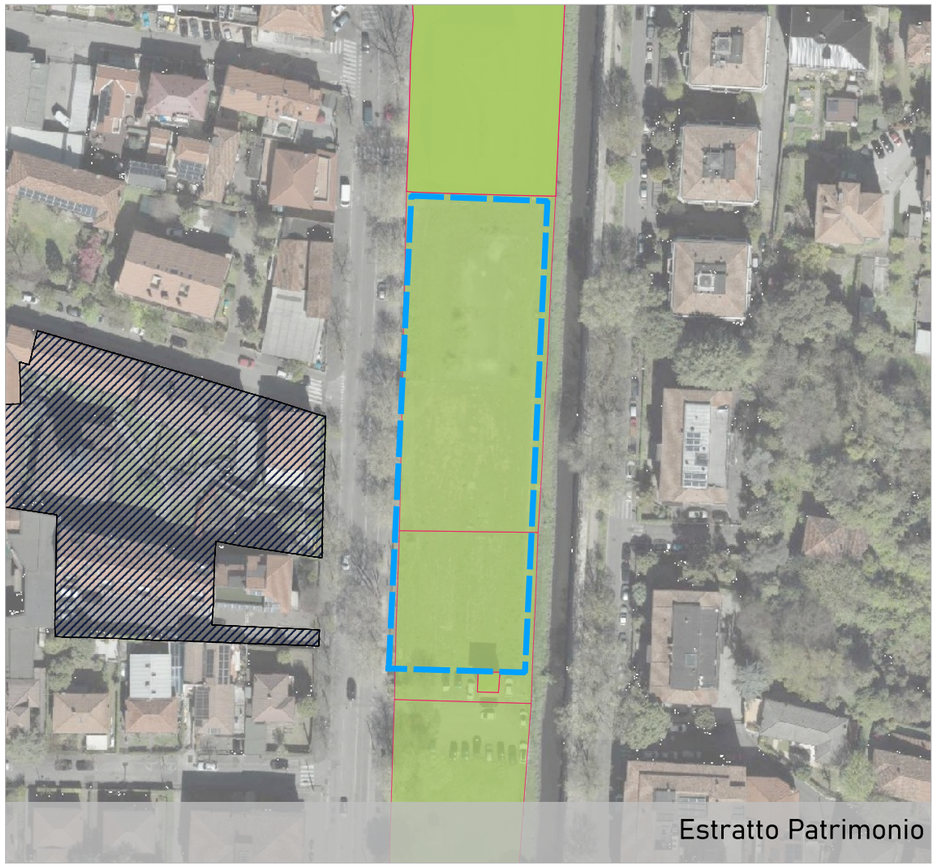
Estratto Patrimonio

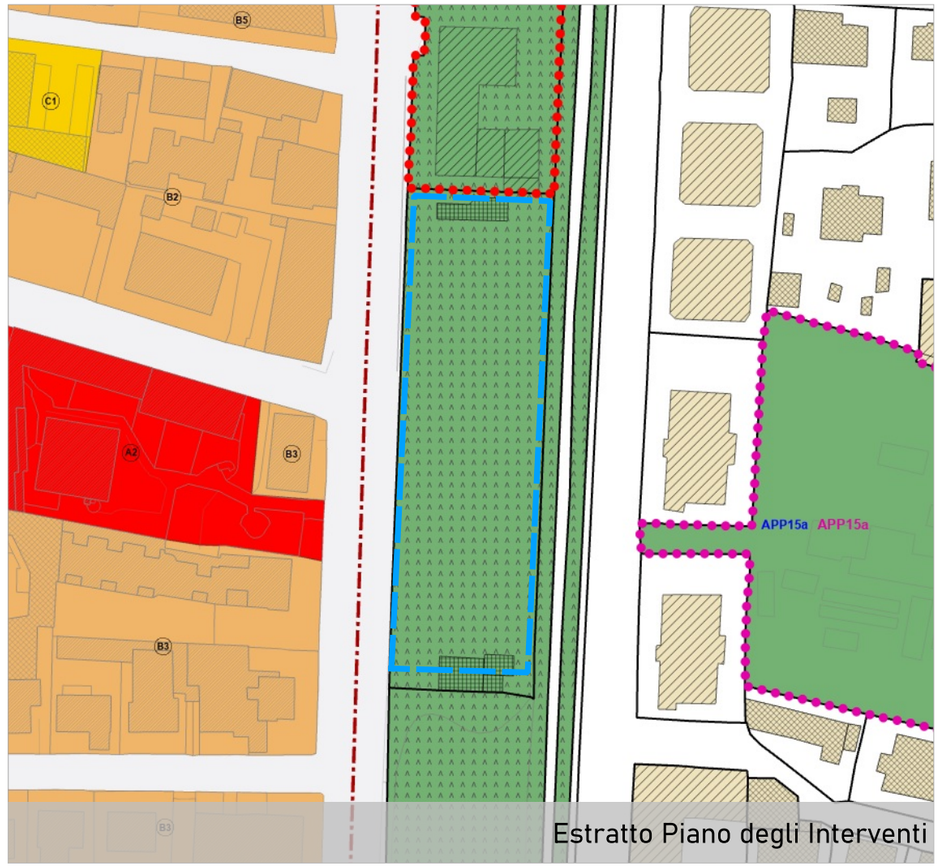

Estratto Piano degli Interventi

COMUNE DI PADOVA
Settore Urbanistica e Servizi Catastali

Masterplan di ripristino del suolo e della natura urbana

Individuazione aree

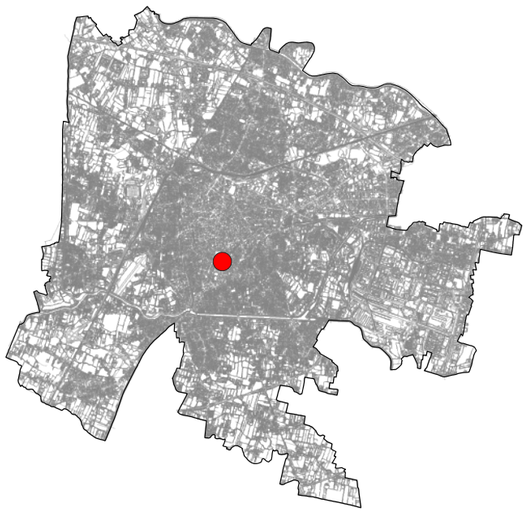

Scheda n. **361**



Estratto Ortofoto

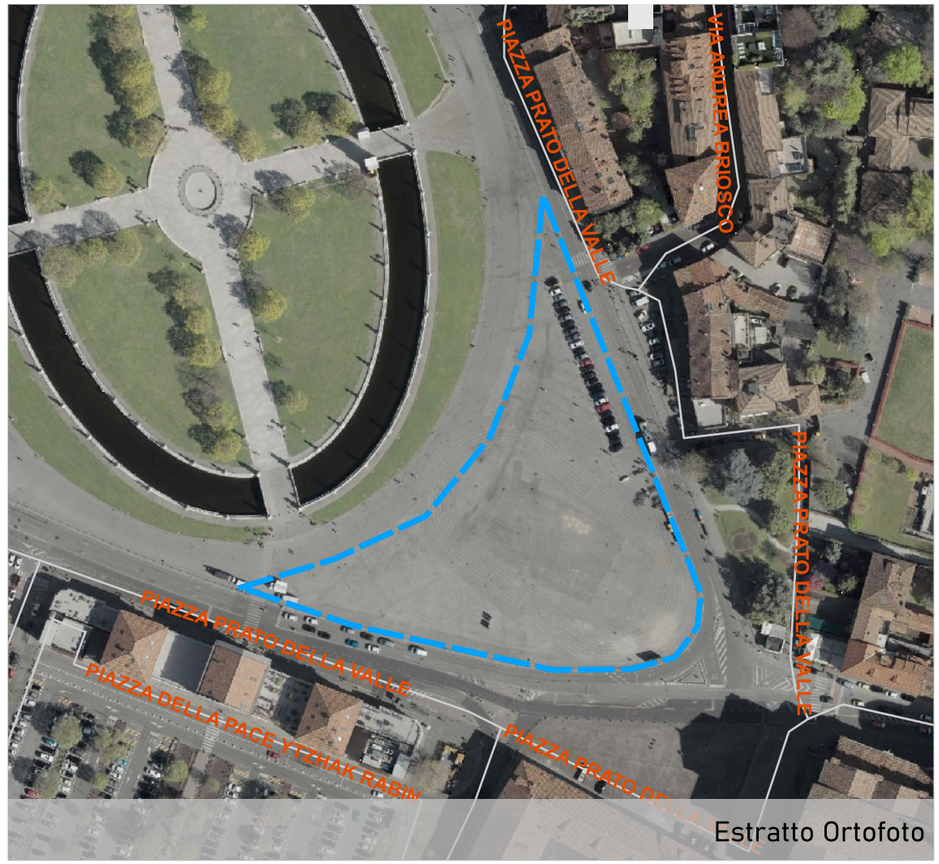

Estratto Ortofoto

Ubicazione area
piazza Prato della Valle

Dati Catastali
Foglio 128, Particella -

Proprietà
Comune di Padova

Superficie
8645 mq

Unità Urbana
1.4 Prato della Valle

Consulta
1 Centro

Uso
piazza

Finitura superficiale
conglomerato bituminoso

Note
lobo di Santa Giustina

Possibili Interventi (vedi abaco)
1,2,3,4

Altro uso
luna park del Santo-fine maggio/prima metà di giugno

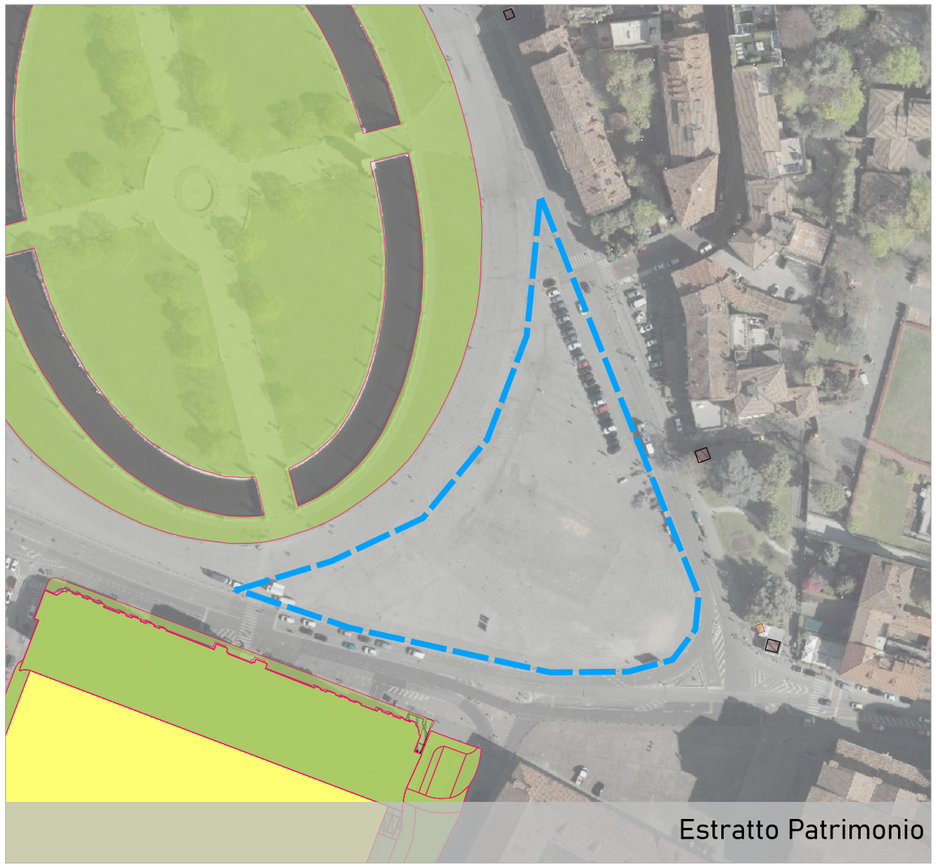

Estratto Patrimonio

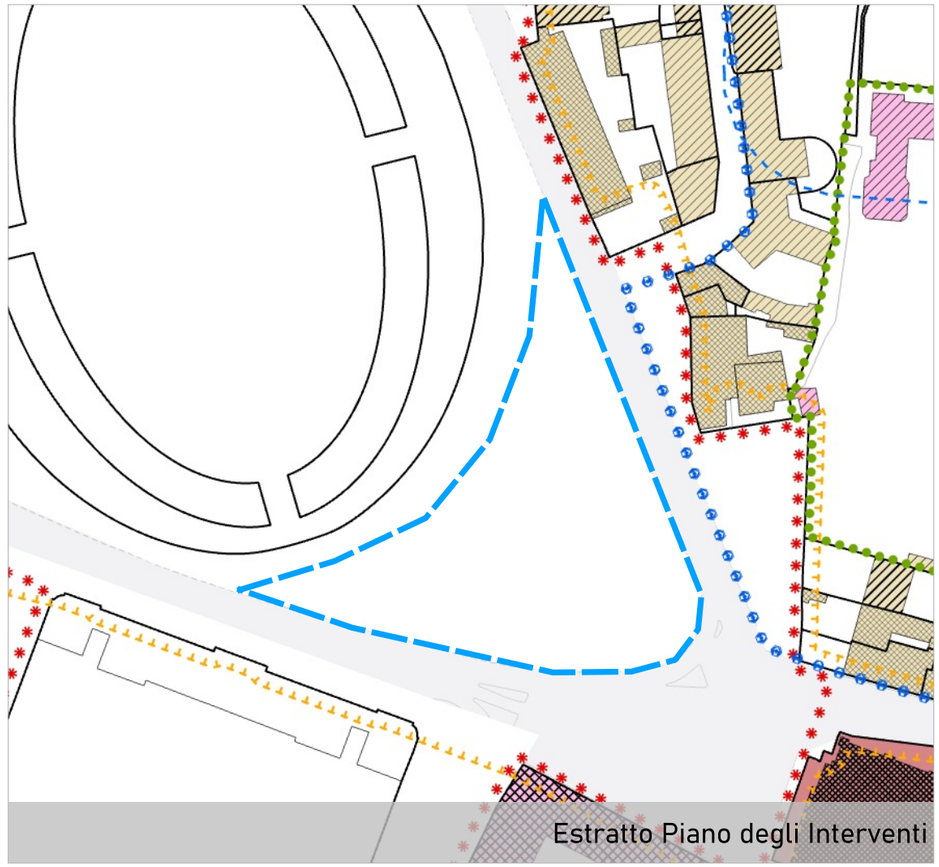

Estratto Piano degli Interventi

COMUNE DI PADOVA
Settore Urbanistica e Servizi Catastali

Masterplan di ripristino del suolo e della natura urbana

Individuazione aree

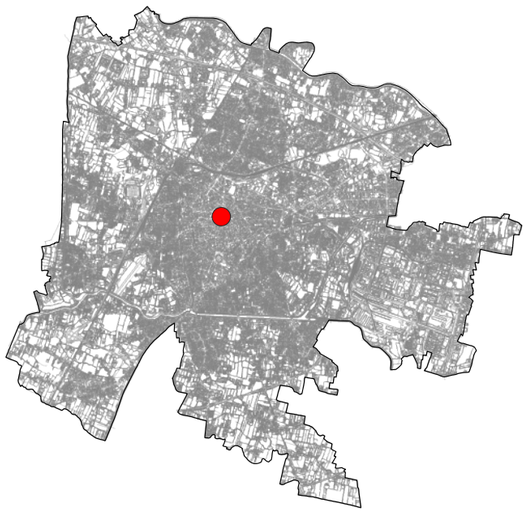

Scheda n. **369**

Ubicazione area
piazza Cavour

Dati Catastali
Foglio 089, Particella 1264

Proprietà
Comune di Padova

Superficie
1204 mq

Unità Urbana
1.1 Piazze

Consulta
1 Centro

Uso
piazza

Finitura superficiale
porfido

Note
piazza Cavour - piano interrato

Possibili Interventi (vedi abaco)
4

Altro uso
nessun altro uso



Estratto Ortofoto



Estratto Ortofoto



Estratto Patrimonio

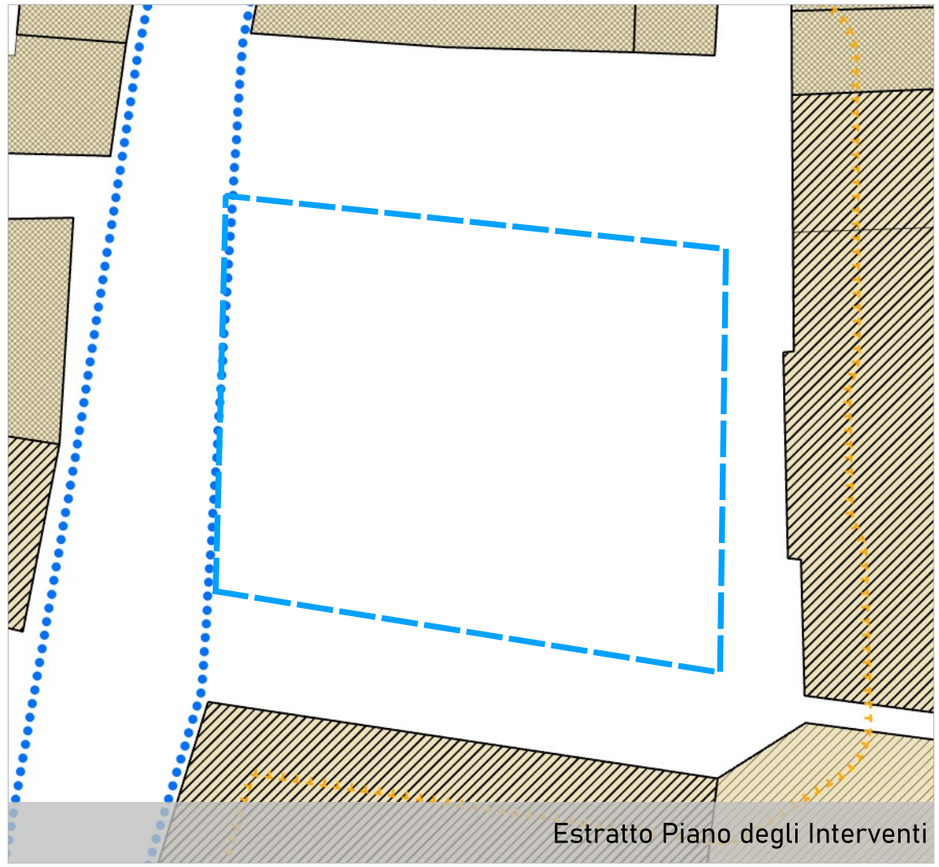

Estratto Piano degli Interventi

COMUNE DI PADOVA
Settore Urbanistica e Servizi Catastali

Masterplan di ripristino del suolo e della natura urbana

Individuazione aree

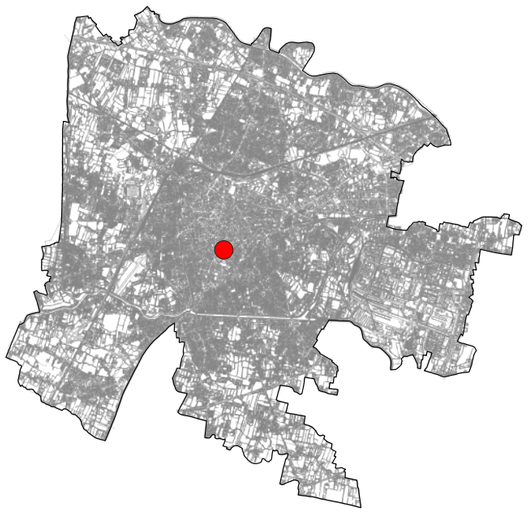

Scheda n. **370**

Ubicazione area
riviera del Businello

Dati Catastali
Foglio 127, Particella -

Proprietà
Comune di Padova

Superficie
100 mq

Unità Urbana
1.4 Prato della Valle

Consulta
1 Centro

Uso
viabilita

Finitura superficiale
conglomerato bituminoso

Note
isola spartitraffico

Possibili Interventi (vedi abaco)
1,2,3,4

Altro uso
nessun altro uso



Estratto Ortofoto



Estratto Ortofoto


Estratto Patrimonio

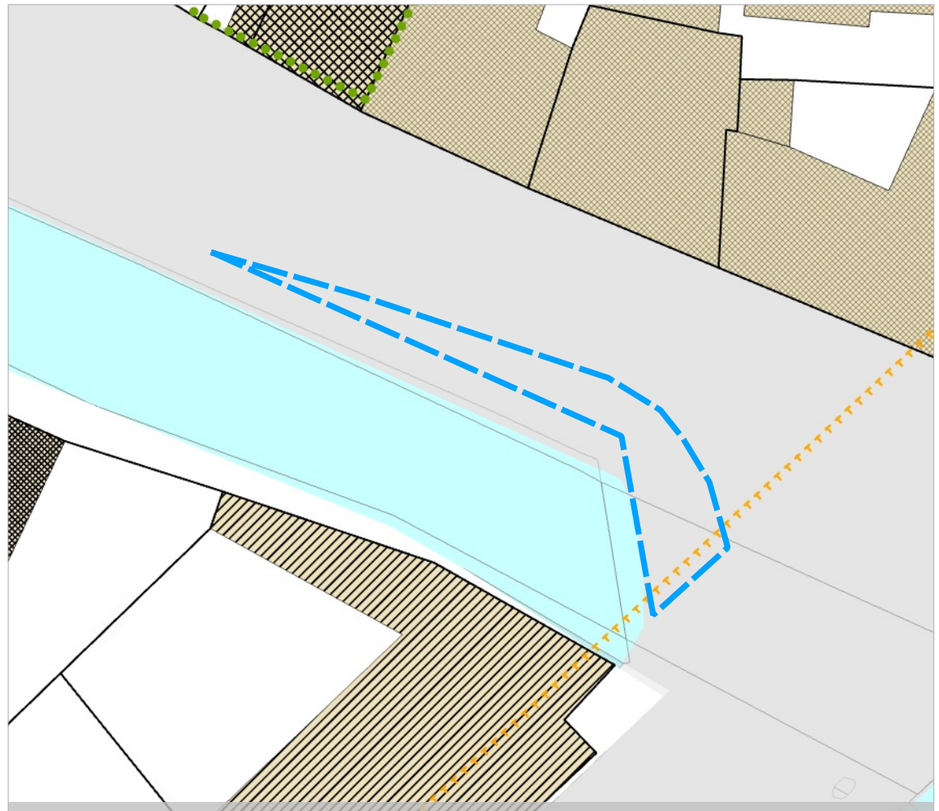
Estratto Piano degli Interventi

COMUNE DI PADOVA
Settore Urbanistica e Servizi Catastali

Masterplan di ripristino del suolo e della natura urbana

Individuazione aree

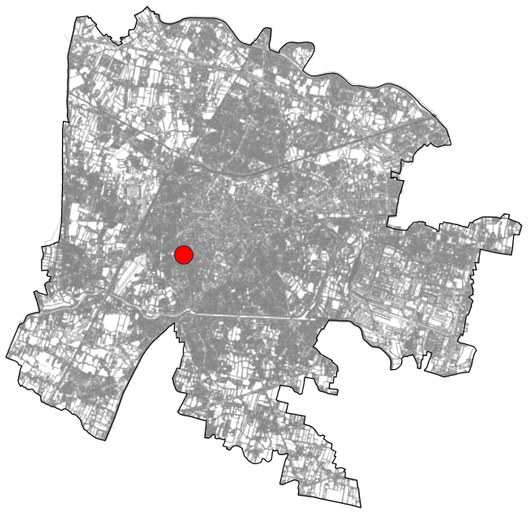

Scheda n. **371**

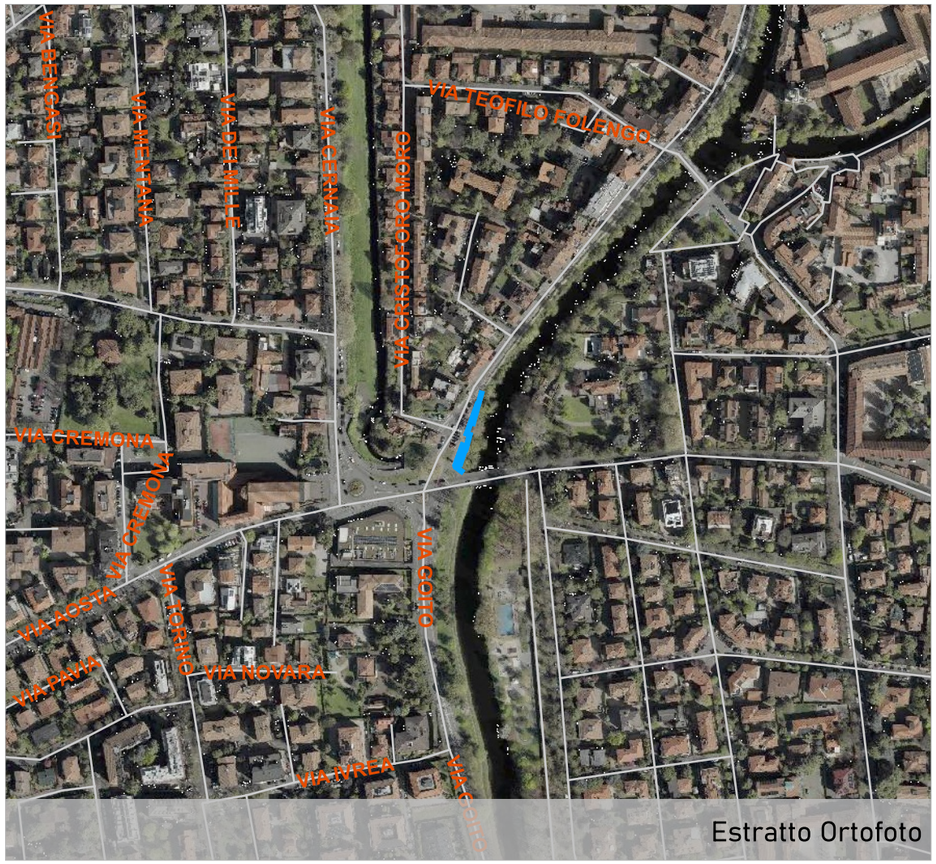

Estratto Ortofoto

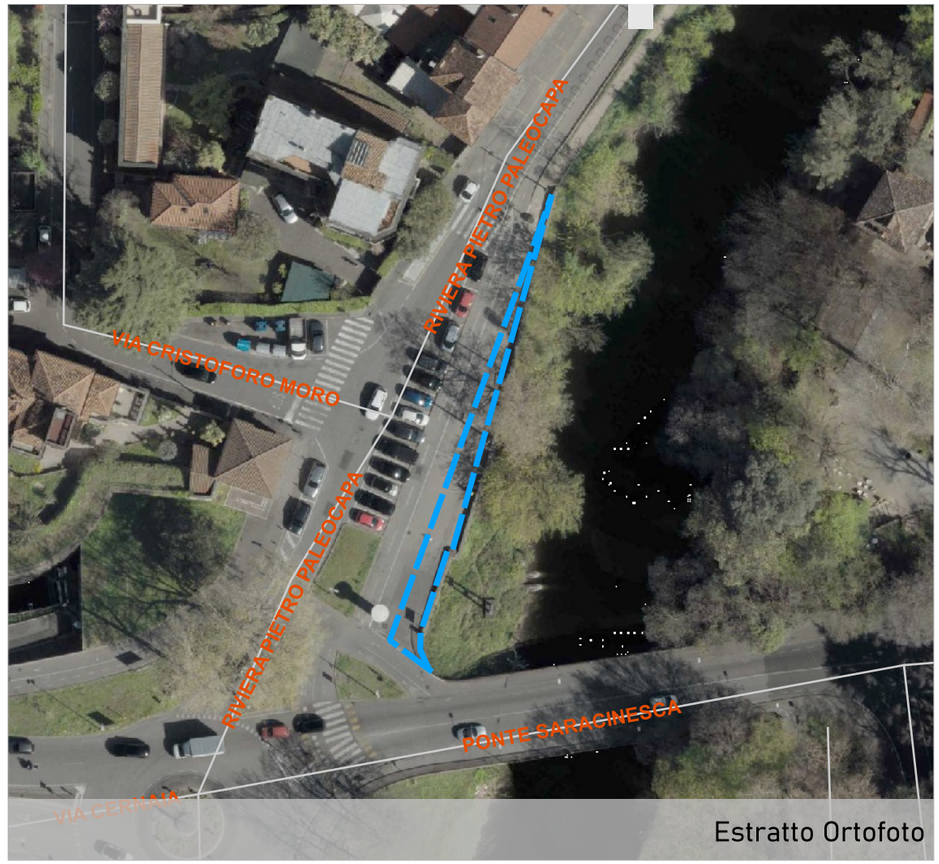

Estratto Ortofoto

Ubicazione area
riviera Pietro Paleocapa

Dati Catastali
Foglio 123, Particella -

Proprietà
Comune di Padova

Superficie
145 mq

Unità Urbana
1.2 Savonarola

Consulta
1 Centro

Uso
area pedonale

Finitura superficiale
conglomerato bituminoso

Note
allargamento marciapiede

Possibili Interventi (vedi abaco)
2

Altro uso
nessun altro uso



Estratto Patrimonio

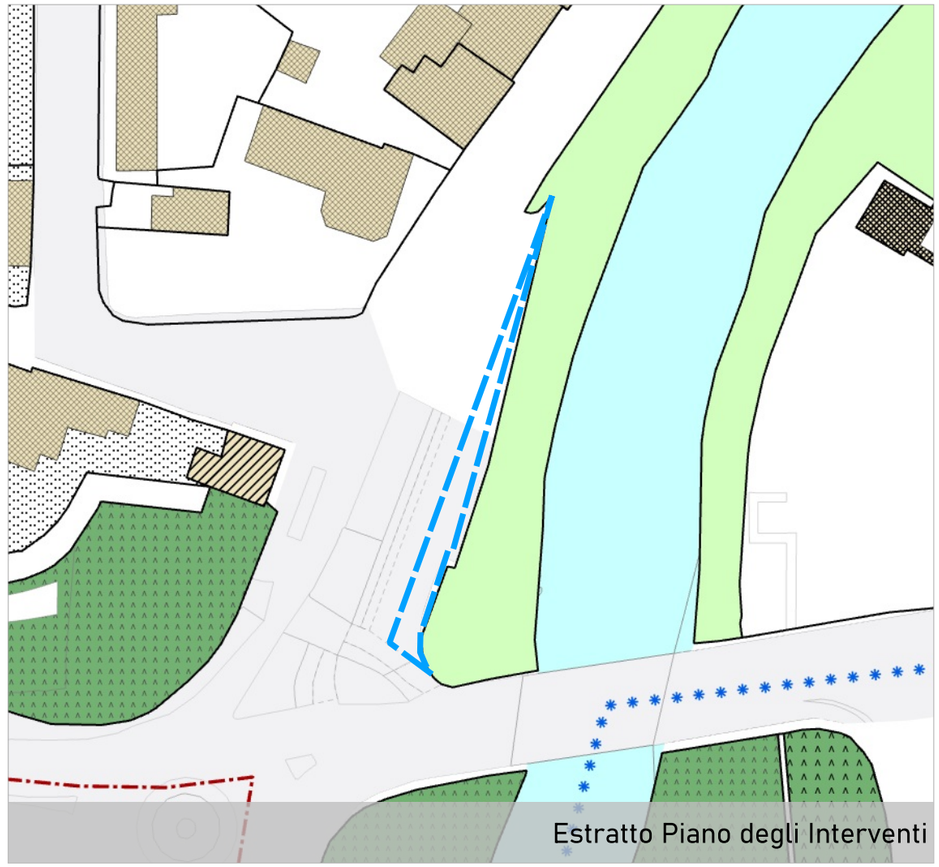

Estratto Piano degli Interventi

COMUNE DI PADOVA
Settore Urbanistica e Servizi Catastali

Masterplan di ripristino del suolo e della natura urbana

Individuazione aree

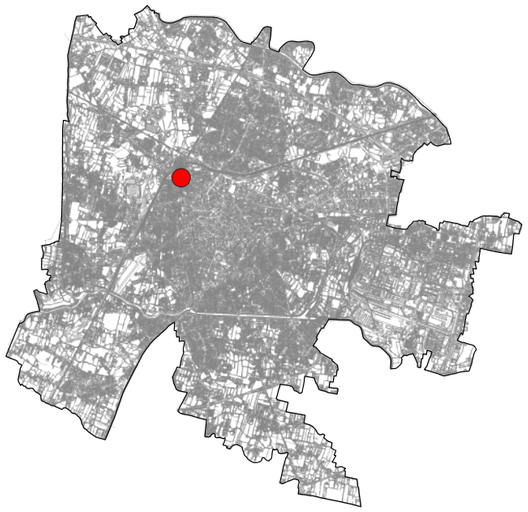

Scheda n. **372**

Ubicazione area
via Pilade Bronzetti

Dati Catastali
Foglio 063, Particella -

Proprietà
Comune di Padova

Superficie
32 mq

Unità Urbana
1.2 Savonarola

Consulta
1 Centro

Uso
viabilita

Finitura superficiale
ciottoli cementati

Note
isola spartitraffico

Possibili Interventi (vedi abaco)
1,3

Altro uso
397

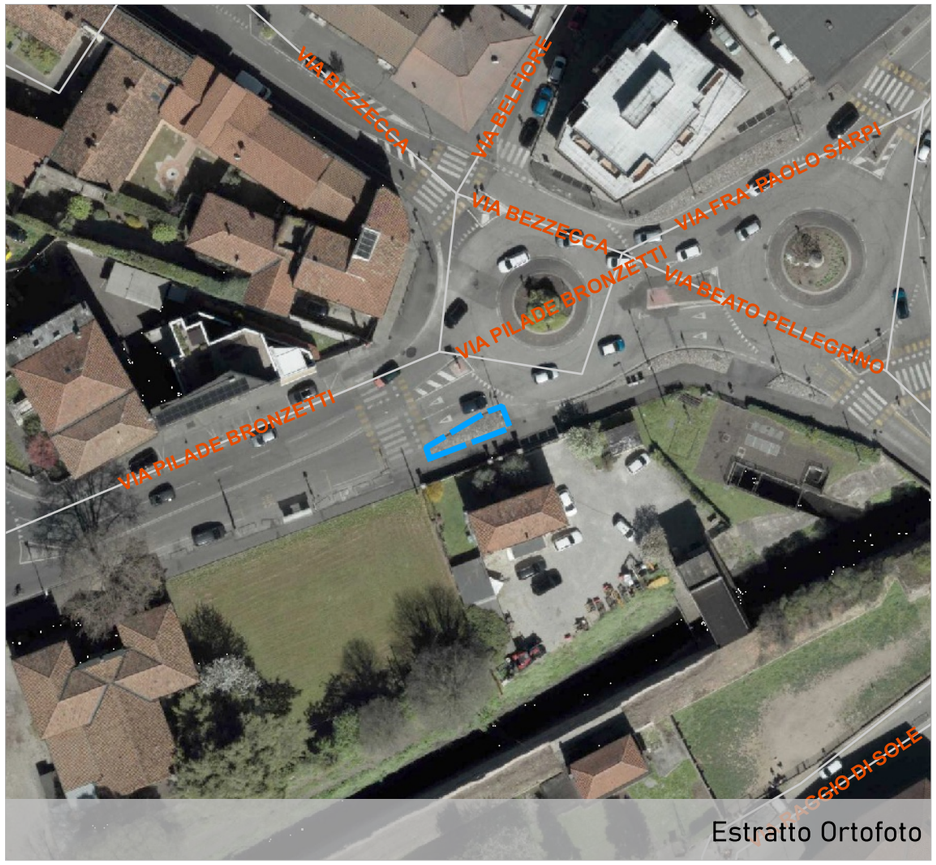

Estratto Ortofoto


Estratto Ortofoto


Estratto Patrimonio

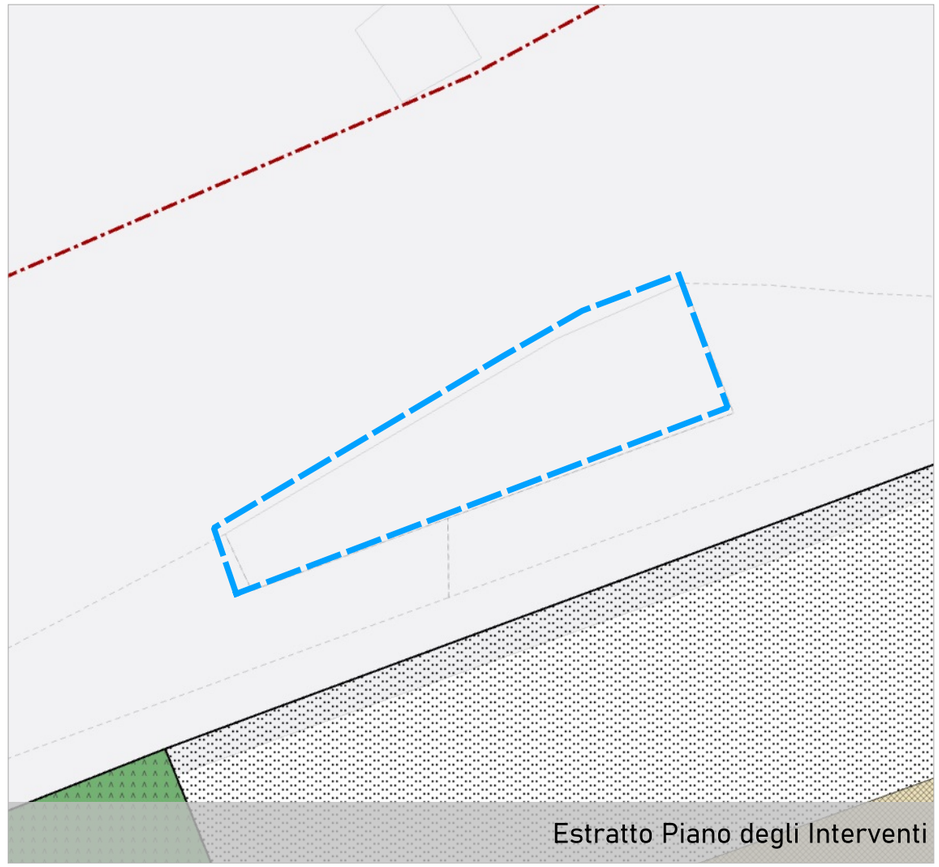
Estratto Piano degli Interventi

COMUNE DI PADOVA
Settore Urbanistica e Servizi Catastali

Masterplan di ripristino del suolo e della natura urbana

Individuazione aree

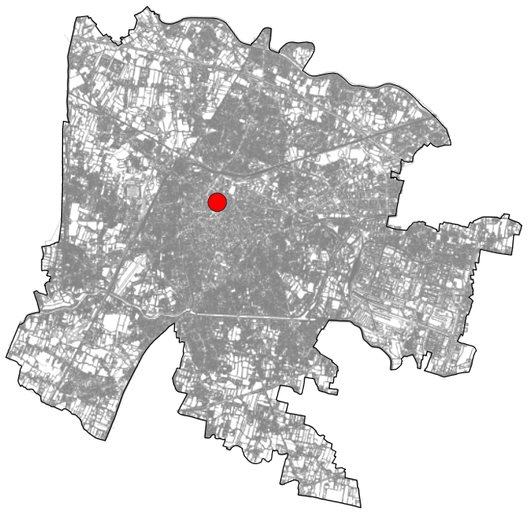

Scheda n. **393**

Ubicazione area
piazzetta Amleto Sartori

Dati Catastali
Foglio 087, Particella -

Proprietà
Comune di Padova

Superficie
121 mq

Unità Urbana
1.1 Piazze

Consulta
1 Centro

Uso
piazza

Finitura superficiale
cubetti di porfido

Note
piazza - autorimessa sotteranea - verificare portata solai

Possibili Interventi (vedi abaco)
4

Altro uso
pasqua-installazione manufatto 6x3 fronte edicola

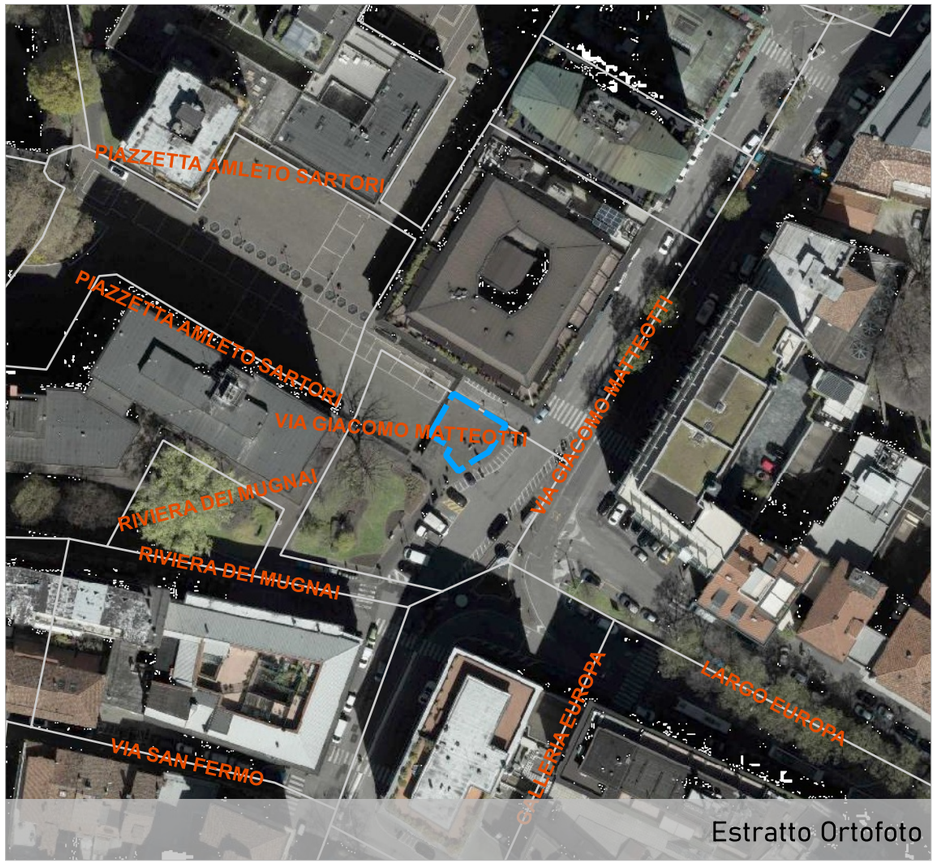

Estratto Ortofoto

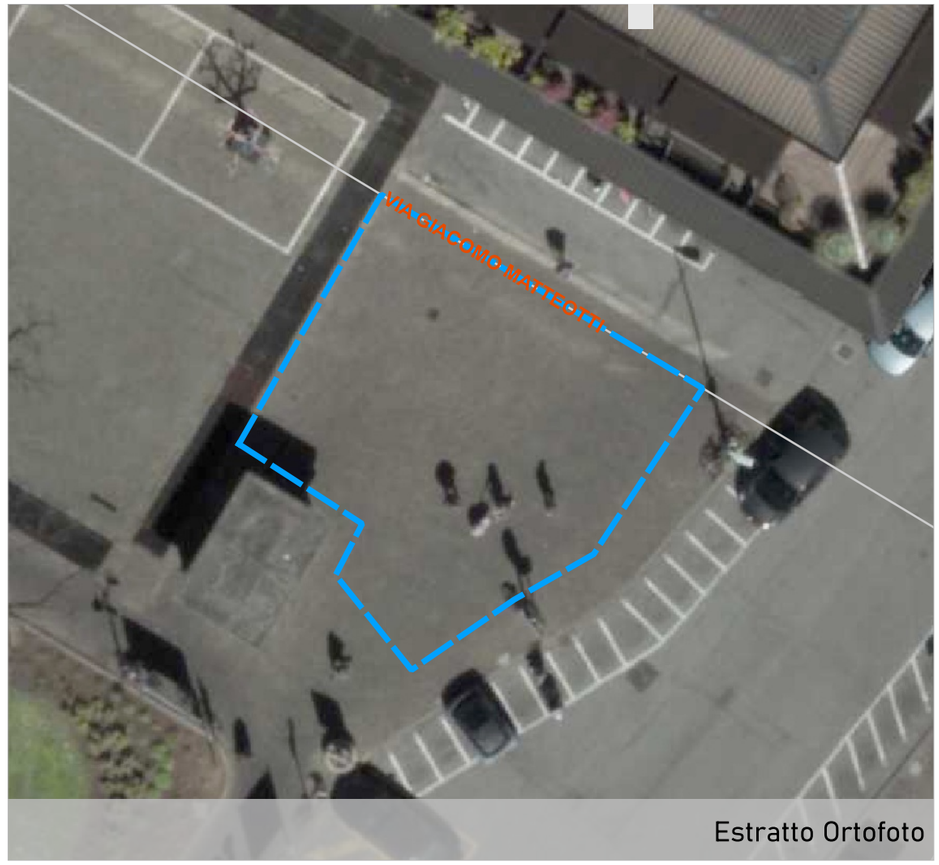

Estratto Ortofoto


Estratto Patrimonio

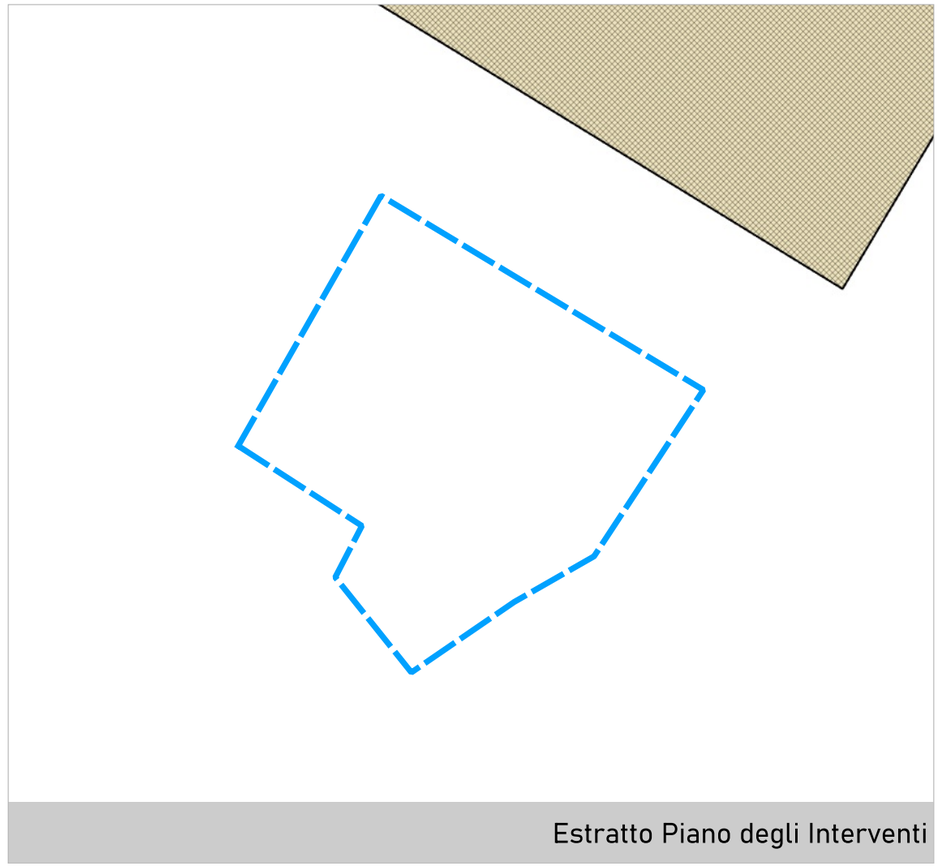
Estratto Piano degli Interventi

COMUNE DI PADOVA
Settore Urbanistica e Servizi Catastali

Masterplan di ripristino del suolo e della natura urbana

Individuazione aree

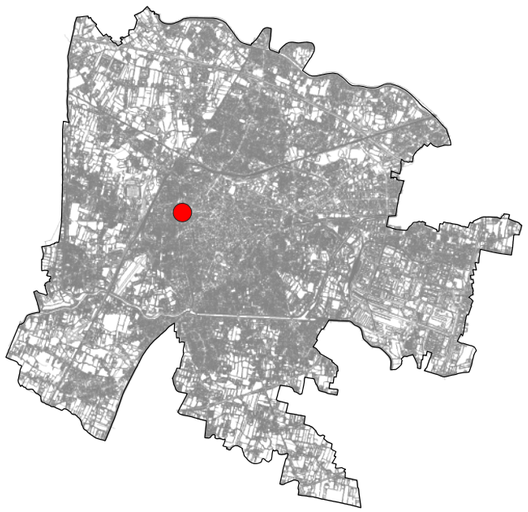

Scheda n. **395**

Ubicazione area
via Niccolo' Orsini

Dati Catastali
Foglio 088, Particella 467-498

Proprietà
Comune di Padova

Superficie
14350 mq

Unità Urbana
1.2 Savonarola

Consulta
1 Centro

Uso
fabbricati-parcheggio-viabilita'

Finitura superficiale
varie

Note
demolizione di alcuni fabbricati ex caserma Prandina

Possibili Interventi (vedi abaco)
2,3,4

Altro uso
nessun altro uso

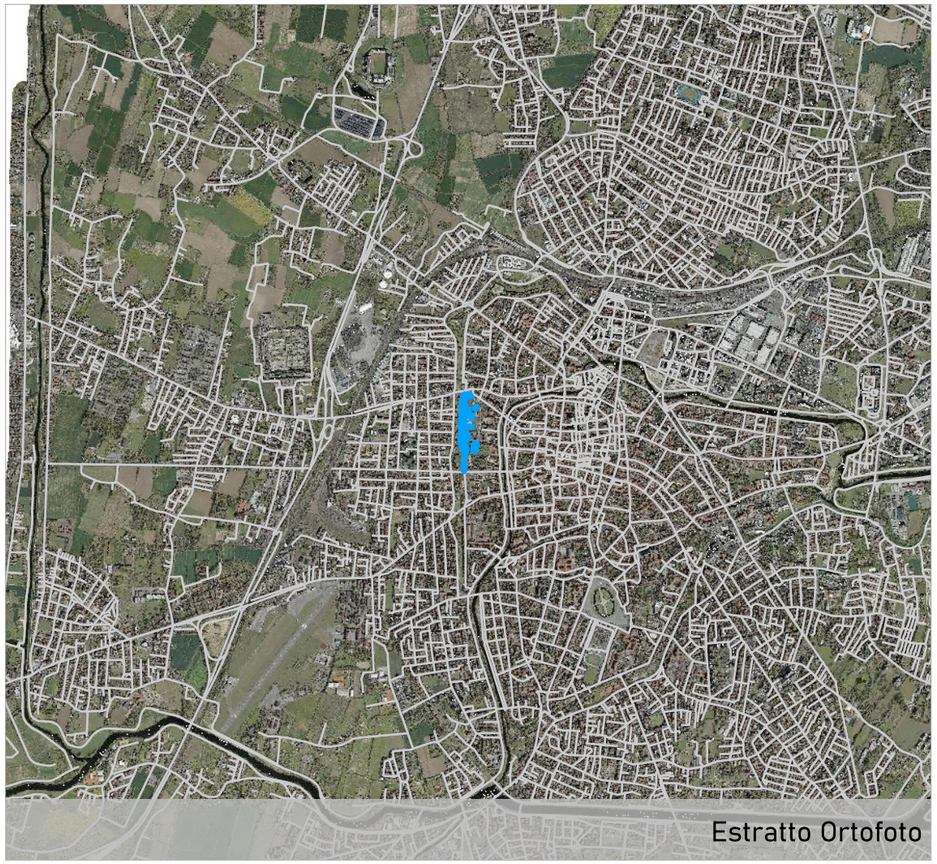

Estratto Ortofoto



Estratto Ortofoto

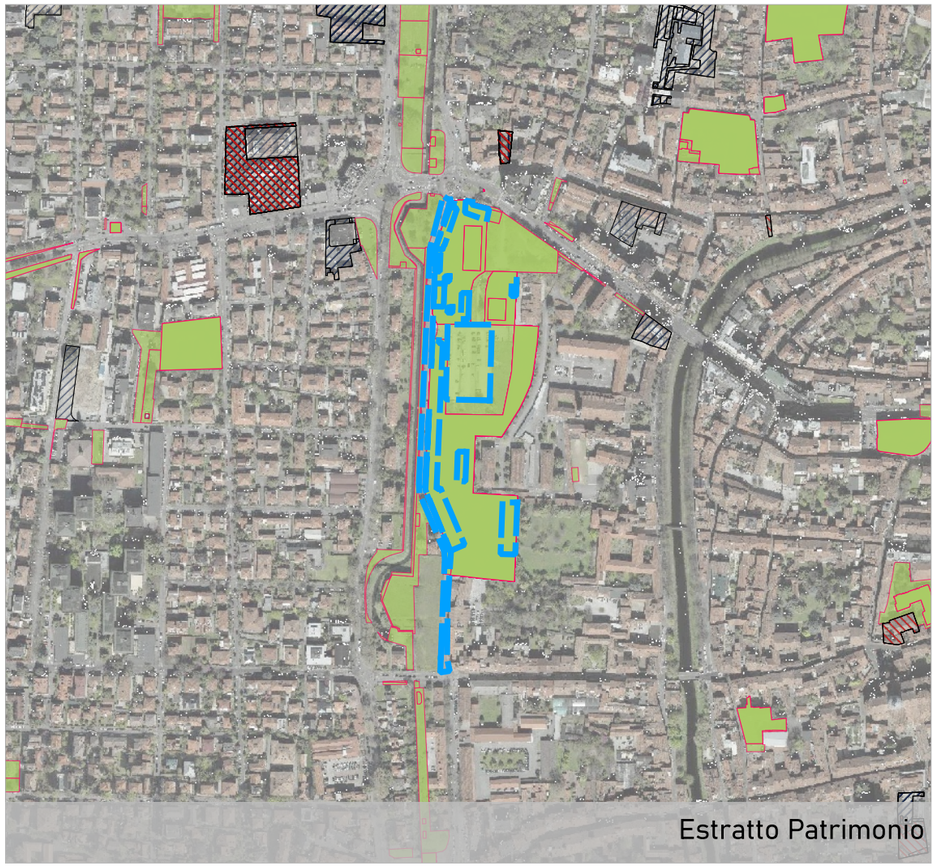

Estratto Patrimonio

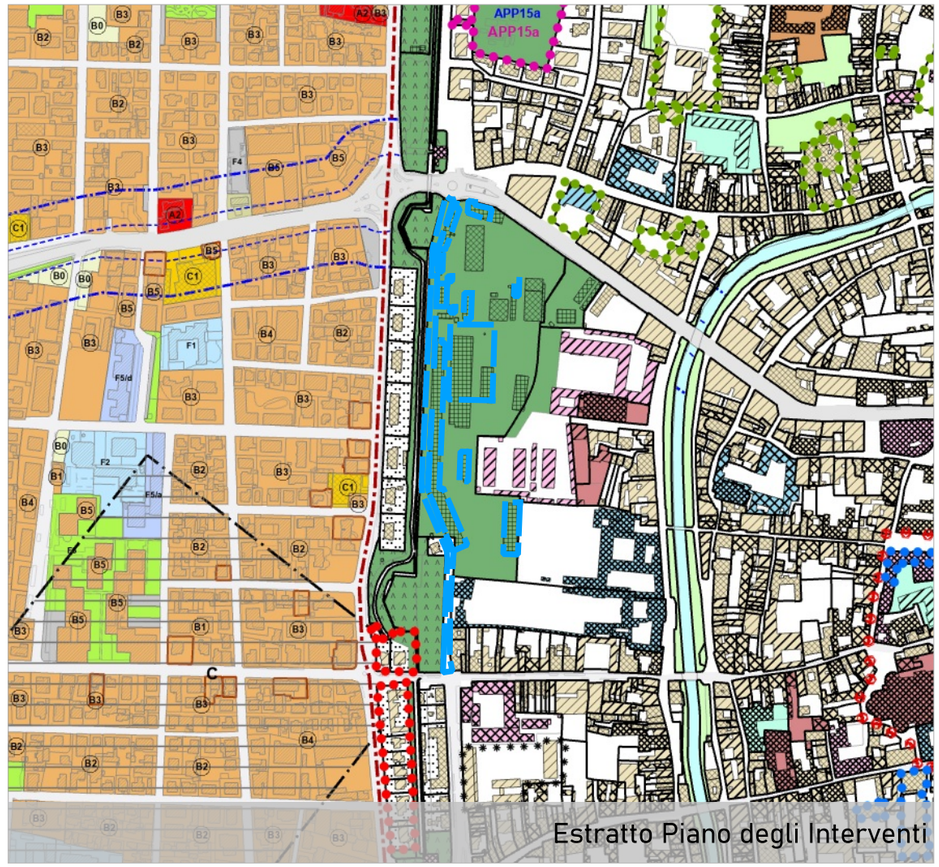

Estratto Piano degli Interventi

COMUNE DI PADOVA
Settore Urbanistica e Servizi Catastali

Masterplan di ripristino del suolo e della natura urbana

Individuazione aree

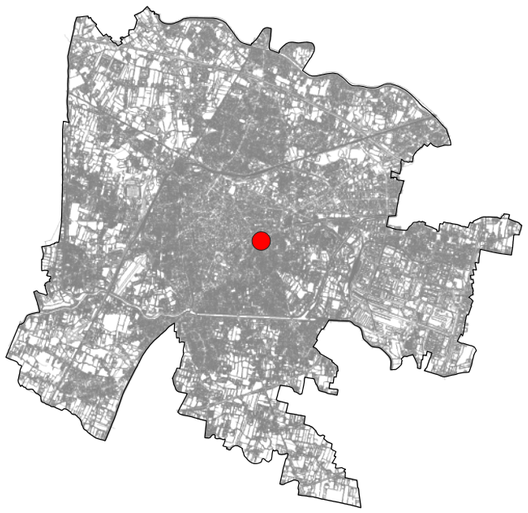

Scheda n. **397**



Estratto Ortofoto

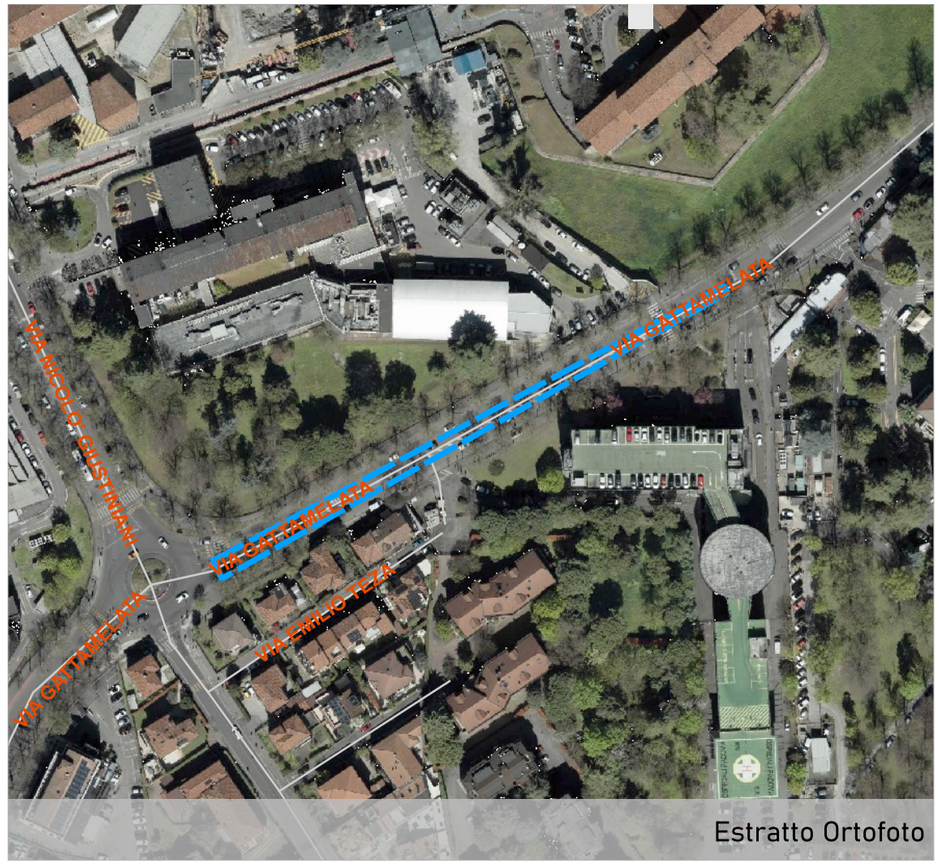

Estratto Ortofoto

Ubicazione area
via Gattamelata

Dati Catastali
Foglio 106, Particella 571

Proprietà
Comune di Padova

Superficie
893 mq

Unità Urbana
1.3 Santo - Portello

Consulta
1 Centro

Uso
viabilita

Finitura superficiale
conglomerato bituminoso

Note
isola spartitraffico-possibili sottoservizi

Possibili Interventi (vedi abaco)
2,3,4

Altro uso
nessun altro uso

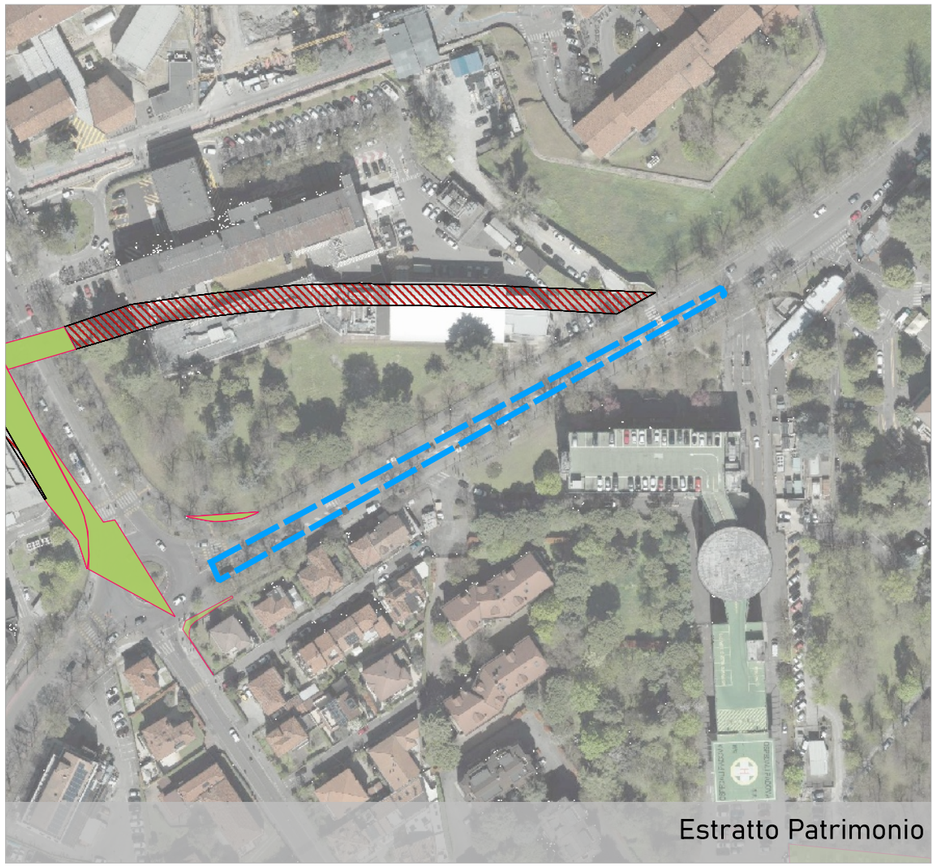

Estratto Patrimonio

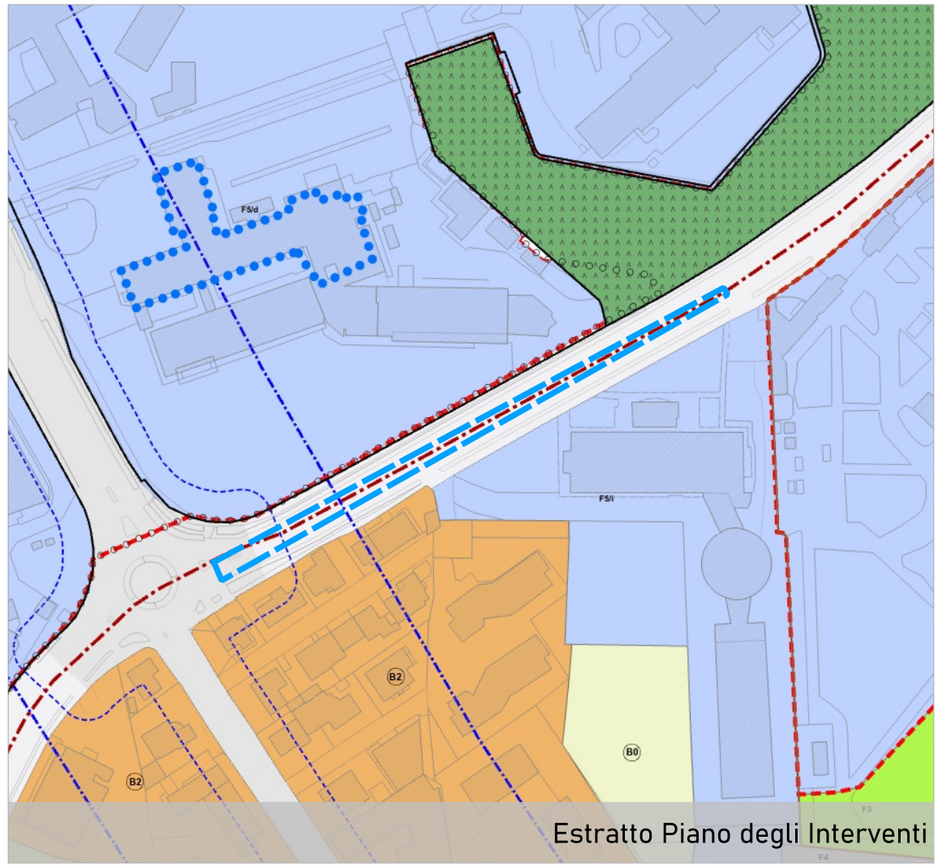

Estratto Piano degli Interventi