



DOC

PI 2022



COMUNE DI PADOVA

E2

Piano degli Interventi  
(Legge Regionale n. 11/2004 e s.m.i.)

Elaborato 19

RELAZIONE SULLA CITTÀ DEI RIONI

VER. MARZO 2022

**30ERI**  
STEFANO  
BOERI  
ARCHITETTI

**MA  
TE**  
engineering







COMUNE DI PADOVA  
Piazza del Municipio, 1  
35122 PADOVA (PD)  
Tel. +39 049 82051 11



Il Sindaco  
Sergio GIORDANI

Assessore Urbanistica  
Andrea RAGONA

Segretario Generale  
Dott. Giovanni ZAMPIERI

Capo settore urbanistica e servizi catastali  
Dott. Danilo GUARTI

Ufficio di Piano  
del settore Urbanistica e Servizi Catastali  
Dott.ssa Luisa ZUGOLARO  
Arch. Vanni BALDISSERI  
Ing. Antonio ZOTTA  
Arch. Attilio DELLO VICARIO  
Geom. Nicola GELAIN  
Arch. Enrico FERREGUTI  
Geom. Letizia MOLETTA  
Geom. Claudio BELLUCO  
Geom. Paolo ROCCO  
Geom. Aldo ALBERTIN  
Sig. Luca GRIGOLETTO

Settore Edilizia Privata  
Arch. Nicoletta PAIARO



## GRUPPO DI LAVORO

### Progettisti

Coordinamento Scientifico  
Prof. Arch. Stefano BOERI  
Responsabile Contrattuale  
Urb. Raffaele GEROMETTA (MATE)  
Coordinatore Progettuale  
Urb. Daniele RALLO (MATE)  
Arch. Corrado LONGA (SBA)  
Coordinatore Operativo  
Urb. Fabio VANIN (MATE)

### Esperti specialistici

Pianificazione Urbanistica  
Arch. Laura DI DONFRANCESCO (SBA)  
Arch. Veronica D'ONOFRIO (MATE)  
Arch. Elena GIANELLONI (SBA)  
Arch. Francesca CAPICCHIONI (SBA)

Sistema Informativo Territoriale (SIT) e Cartografia  
Urb. Lisa DE GASPER (MATE)  
Urb. Ivan SIGNORILE (MATE)

### Normativa

Urb. Alberto CAGNATO (MATE)  
Avv. Federico GUALANDI

Valutazioni ambientali (VAS VInCA),  
paesaggio, agronomia, idraulica  
Ing. Elettra LOWENTHAL (MATE)  
Dott. Paolo RIGONI (STUDIO SILVA)

Valutazioni economiche, perequazione  
Prof. Arch. Stefano STANGHELLINI  
Arch. Valentina COSMI

Mobilità e infrastrutture  
Urb. Tito STEFANELLI (TRT)







# Indice

<b>INTRODUZIONE</b>	<b>7</b>
<b>1. PADOVA CITTÀ DEI RIONI</b>	<b>9</b>
<b>2. MAPPATURE DEI SERVIZI DI PROSSIMITÀ DEI RIONI</b>	<b>15</b>
Consulta 2	16
<ul style="list-style-type: none"><li>• Pontevigodarzere / Isola di Torre</li><li>• Arcella / San Carlo / San Bellino / Ansa Borgomagno</li></ul>	
Consulta 3A	28
<ul style="list-style-type: none"><li>• Torre</li><li>• Ponte di Brenta</li><li>• Mortise</li><li>• Fiera / Stanga</li><li>• S. Lazzaro</li></ul>	
Consulta 3B	50
<ul style="list-style-type: none"><li>• Forcellini / Isola di Terranegra</li><li>• Forcellini / Sant' Osvaldo</li><li>• Granze</li><li>• Camin</li></ul>	
Consulta 4A	68
<ul style="list-style-type: none"><li>• Città Giardino / Santa Croce</li><li>• Madonna Pellegrina</li><li>• Santa Rita / Sant'Osvaldo</li><li>• San Paolo / Forcellini</li></ul>	
Consulta 4B	86
<ul style="list-style-type: none"><li>• Guizza / Bassanello</li><li>• SS. Crocefisso</li><li>• Voltabarozzo</li><li>• Salboro</li></ul>	
Consulta 5A	104
<ul style="list-style-type: none"><li>• Mandria</li><li>• Paltana</li><li>• Voltabrusegana</li></ul>	
Consulta 5B	114
<ul style="list-style-type: none"><li>• San Giuseppe / Porta Trento Sud</li><li>• Sacra Famiglia</li></ul>	
Consulta 6A	124
<ul style="list-style-type: none"><li>• Chiesanuova / Cave</li><li>• Santo Stefano / Brusegana</li></ul>	
Consulta 6B	134
<ul style="list-style-type: none"><li>• Altichiero</li><li>• Ponterotto</li><li>• Sacro Cuore</li><li>• Monta / Sant'Ignazio</li></ul>	
<b>3. PASSEGGIATE CONOSCITIVE NEI RIONI</b>	<b>154</b>







# Introduzione

Il Piano Piccinato ha permesso di realizzare le grandi trasformazioni edilizie avvenute principalmente nel periodo tra il 1957 e il 1977 (anni del boom economico). La struttura urbana proposta dal piano Piccinato è di tipo “stellare” costituita da quartieri satellite e cunei verdi che penetrano nei tessuti urbani raggiungendo il centro storico raccordandosi sul Piovego (canale tangenziale al centro).

La struttura urbana proposta dal piano Piccinato è da sempre stata oggetto di dibattito e confronto soprattutto in riferimento al modello di sviluppo urbano che ha oscillato tra la necessità di crescere come numero di abitanti / produzione e il dover garantire una buona qualità di vita (servizi).

Oggi è necessario ritrovare il ruolo dei rioni, all'interno della pianificazione urbanistica attraverso il nuovo Piano degli Interventi, individuando quelle zone con un'autonomia di servizi che consenta a tutti di poter accedere a piccole imprese, scuole e servizi ai cittadini entro un raggio geografico di 500 metri e un raggio temporale di 15/20 minuti, a piedi o al massimo in bicicletta.

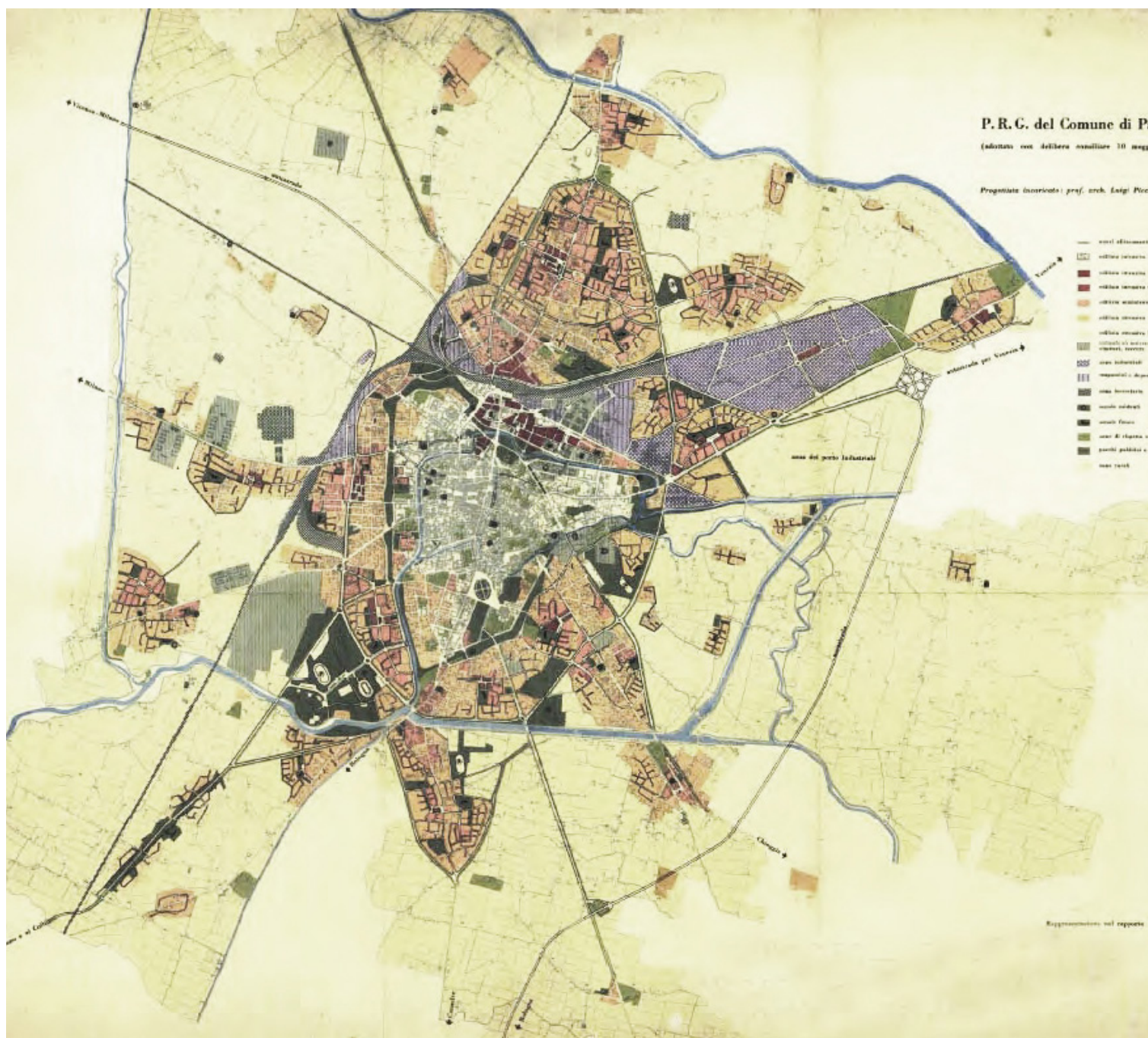
Padova ha una superficie di circa 93 kmq, ha una popolazione di circa 209.000 abitanti ed è divisa in 10 consulte amministrative, suddivise a loro volta in circa 40 rioni.

Il lavoro che verrà illustrato in questo report è la sintesi delle mappature di tutti servizi di prossimità (pubblici o privati) per andare ad individuare quale potesse essere il nucleo aggregativo portante di ciascun Rione sul quale basare le scelte programmatiche del Piano degli Interventi.

Questo studio è stato condiviso in un primo momento con i Presidenti di Consulta, e successivamente con degli incontri dedicati, con ogni Consulta.

Gli incontri hanno fatto emergere quali potessero essere le criticità e le potenzialità di ogni Consulta per definire gli itinerari delle passeggiate conoscitive.

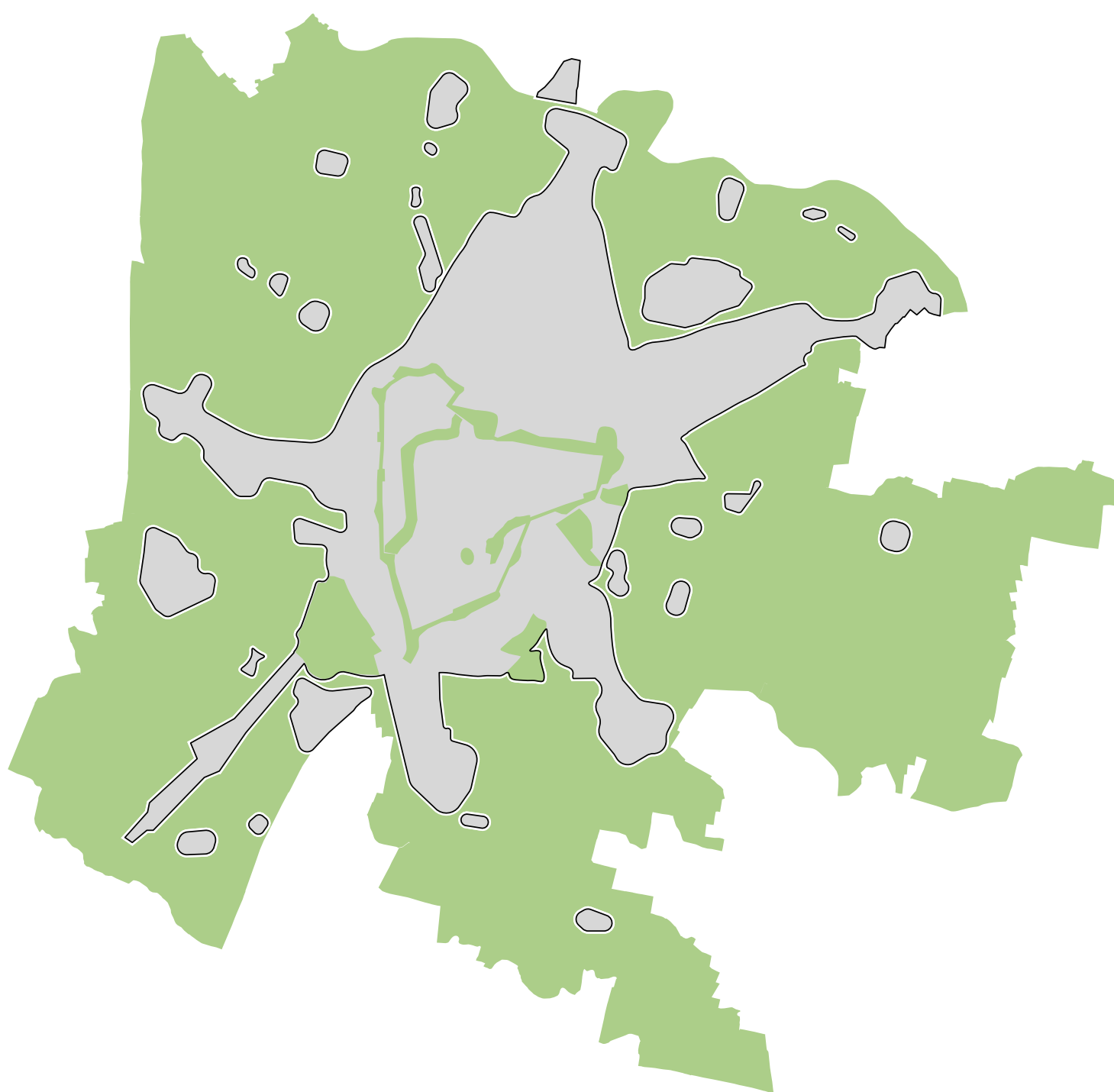
Le passeggiate sono state strutturate in 9 itinerari in bicicletta con delle tappe intermedie durante il quale il gruppo di lavoro ha incontrato cittadini ed associazioni che hanno voluto dare il loro contributo.



# Struttura a stella

---

da una configurazione a stella con cunei verdi e quartieri che si sviluppano lungo assi radiali

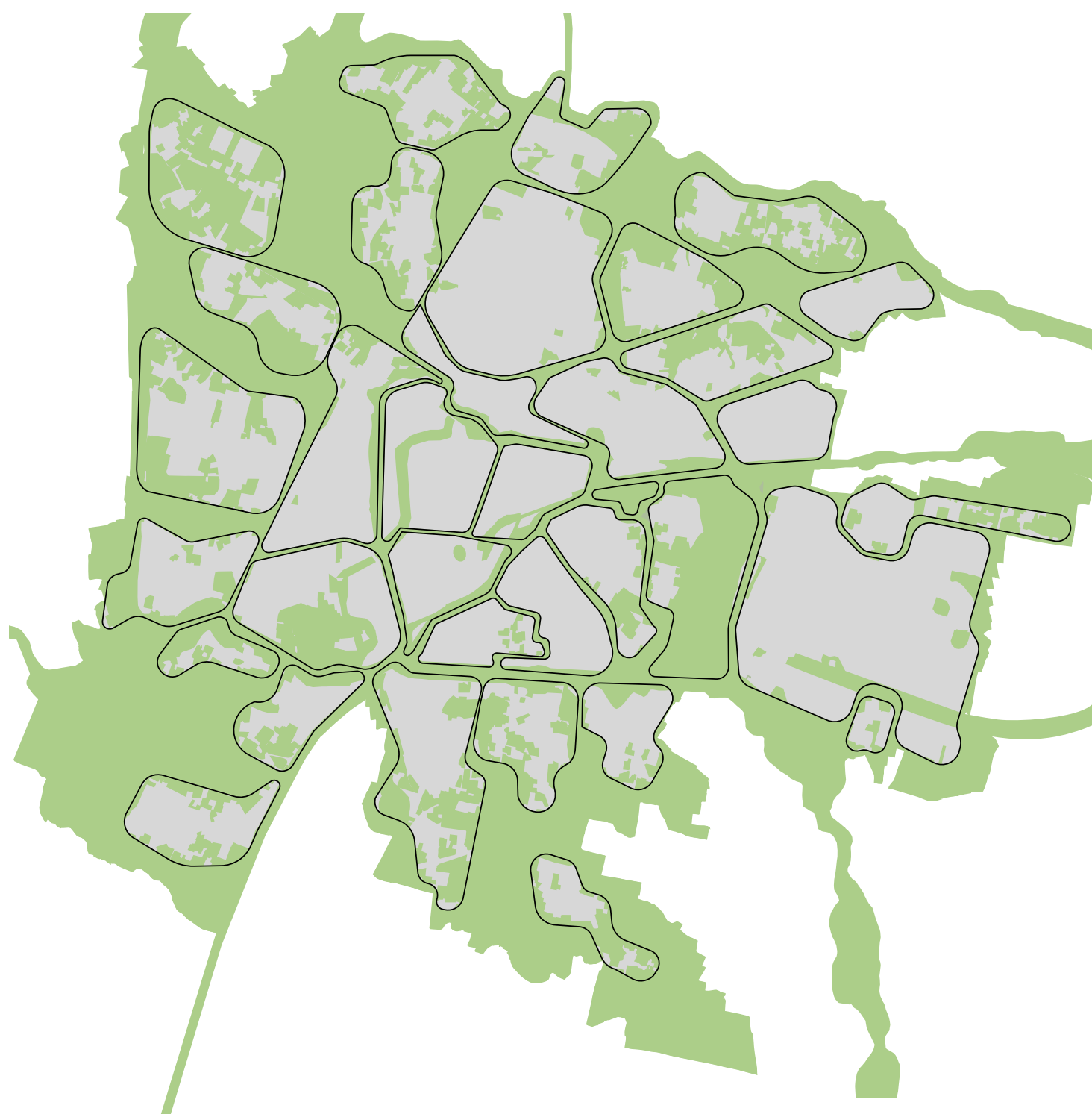




# Struttura ad arcipelago

---

ad un arcipelago di rioni che assorbe il verde e lo ospita all'interno del tessuto urbano





# **1** | **PADOVA, CITTÀ DEI RIONI**



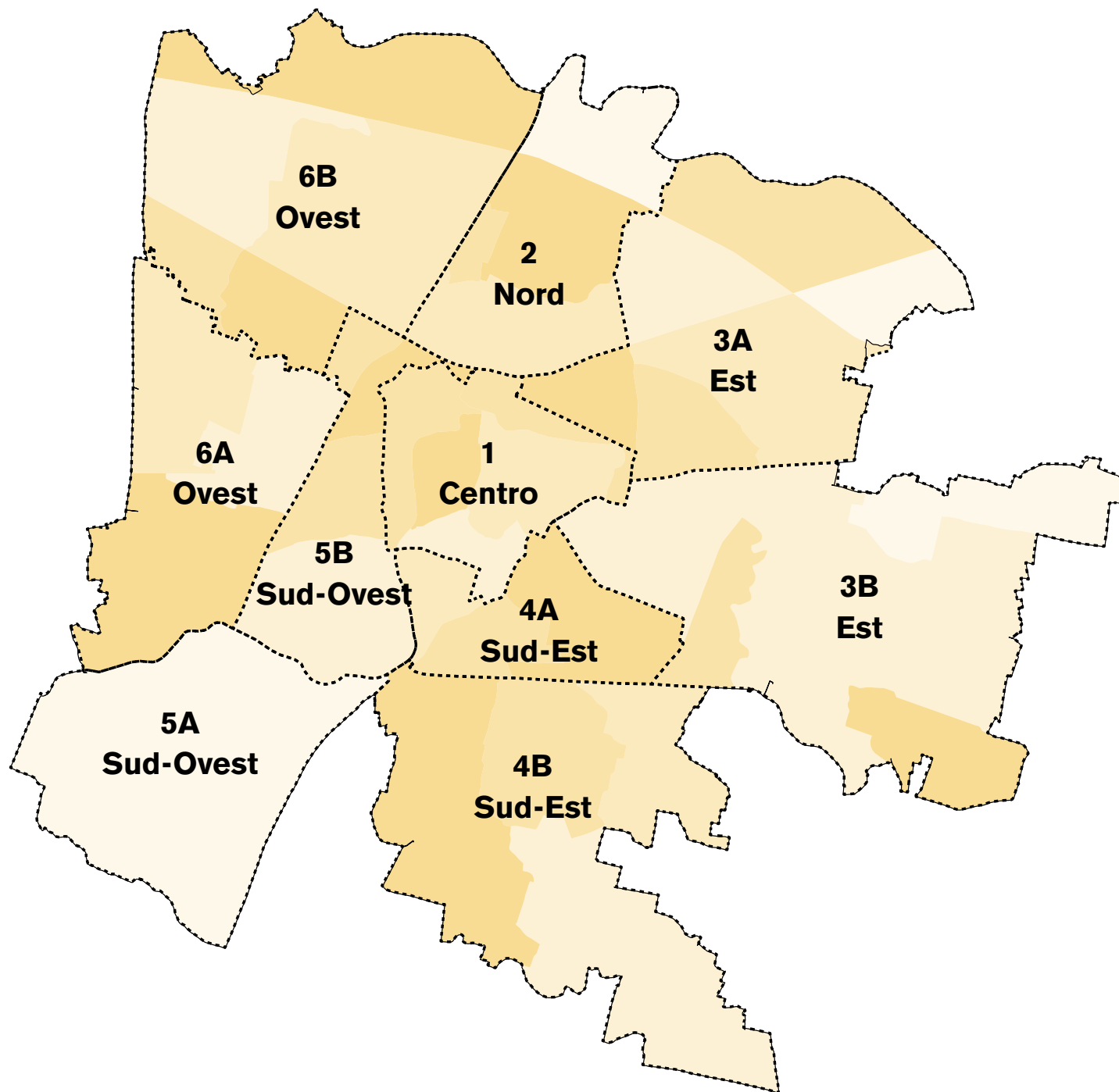
# Divisione amministrativa

La città di Padova è suddivisa in 10 Consulte amministrative, con potere di rappresentanza, che fanno capo all'amministrazione comunale.

Ciascuna Consulta ha una popolazione che va dai 25.974 abitanti (Consulta 1 Centro) ai 47.028 abitanti (Consulta 4 Sud-Est), con una media di circa 35.000

abitanti ed un'estensione territoriale che varia da 520 ha (Consulta 1 Centro) a 2.802 ha (Consulta 3 Est).

Le 10 Consulte di Padova sono a loro volta suddivise in circa 40 Rioni che storicamente si sono evoluti sviluppando l'organismo urbano vario e denso nelle sue caratteristiche fisiche e sociali.



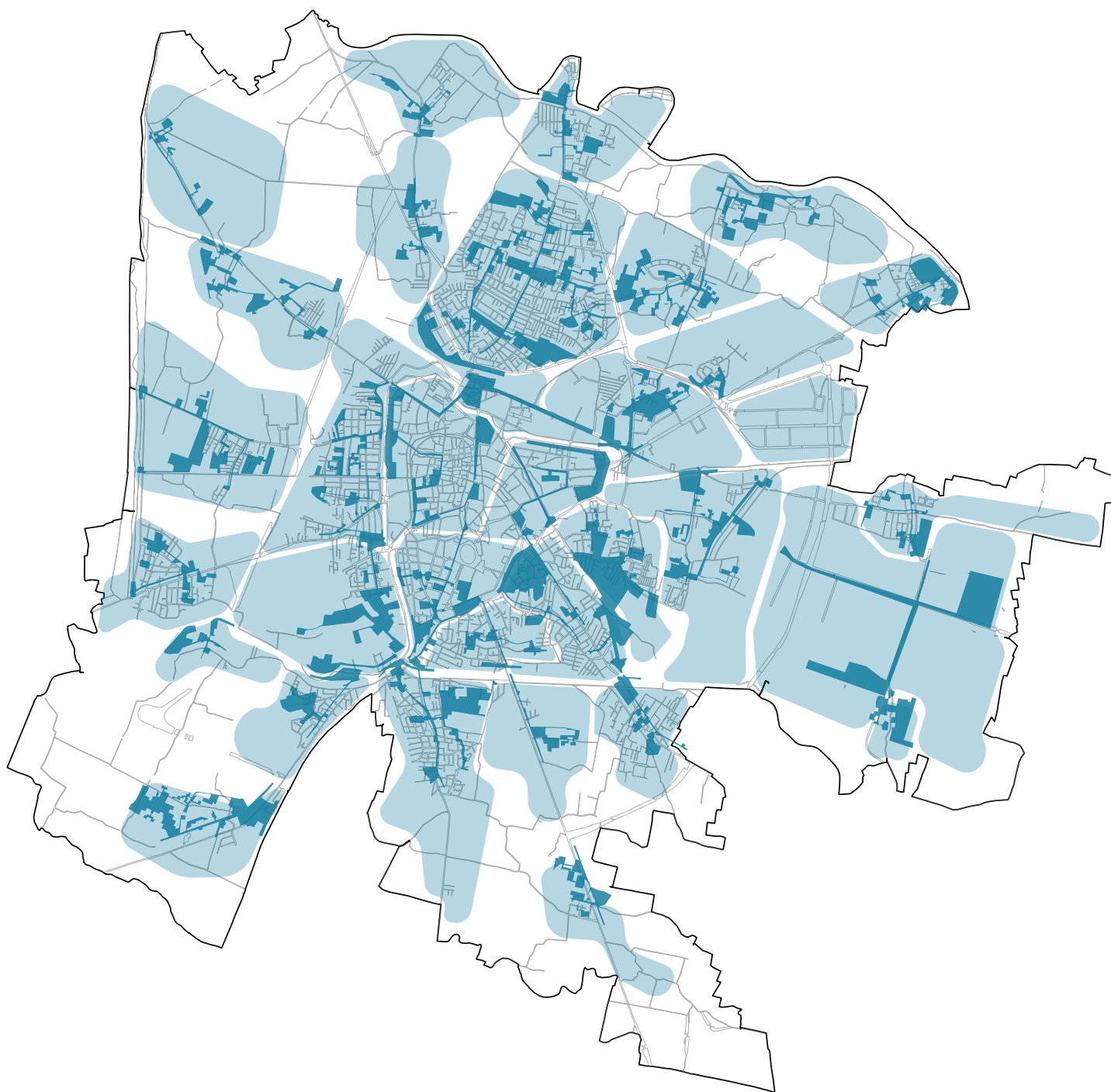
# Un arcipelago di rioni

Il nuovo Piano degli Interventi identifica 33 rioni sui quali basare la strategia di sviluppo per la città di Padova, secondo criteri di

- prossimità dei servizi e degli spazi pubblici
- identità storica e culturale
- centralità dei luoghi aggregativi

Il rione è l'organismo di base dell'aggregazione urbana, intesa come elemento generativo dello sviluppo sostenibile della città.

Ogni rione diventa epicentro della comunità locale e della vita quotidiana.



**Altichiero**

**Ponterotto**

**Sacro Cuore**

**Montà / S. Ignazio**

**Porta Trento / S. Giuseppe**

**Chiesanuova / Cave**

**Piazze / Savonarola**

**Santo Portello**

**S. Stefano / Brusegana**

**Sacra Famiglia**

**Voltabrusegana**

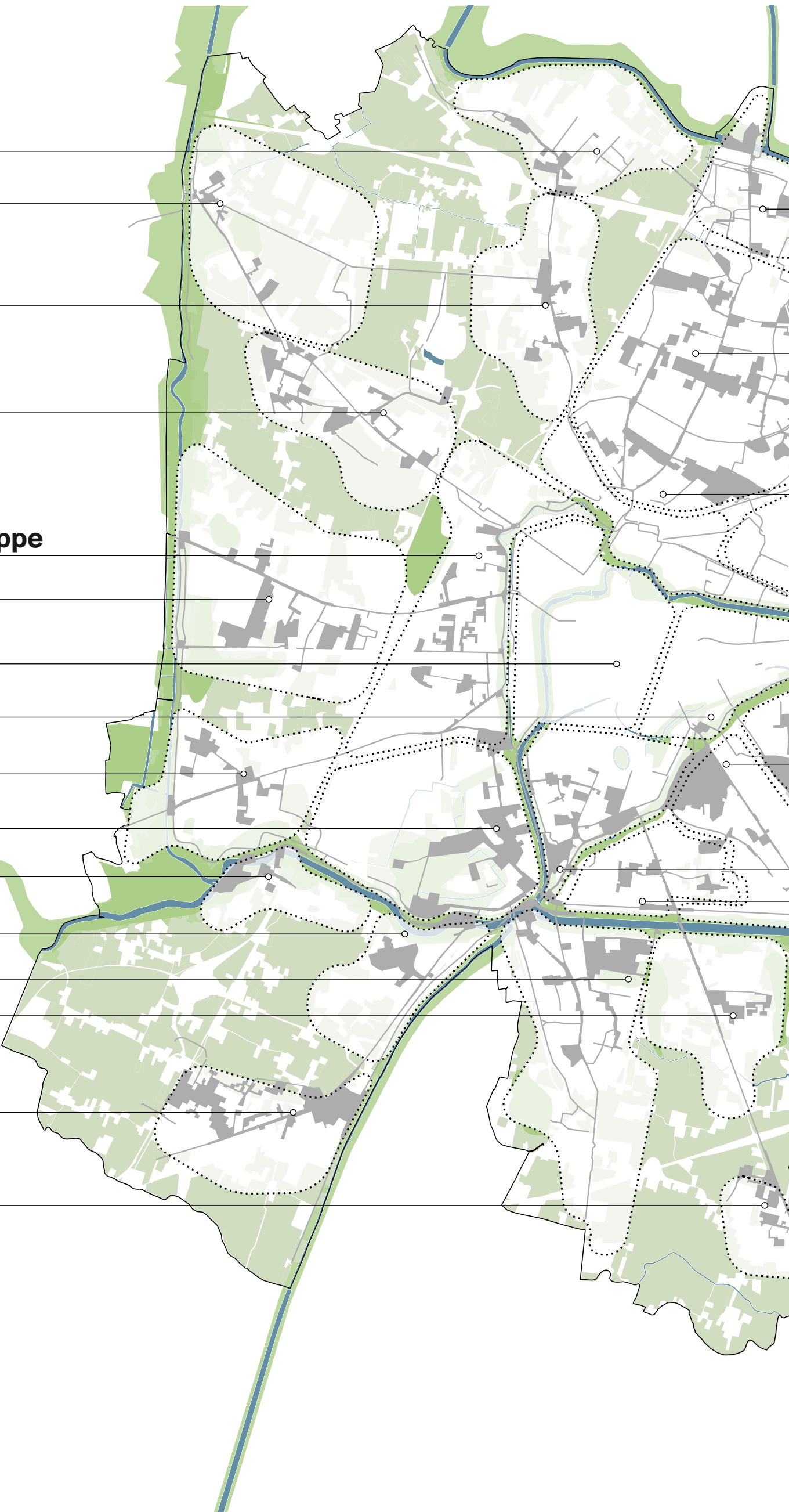
**Paltana**

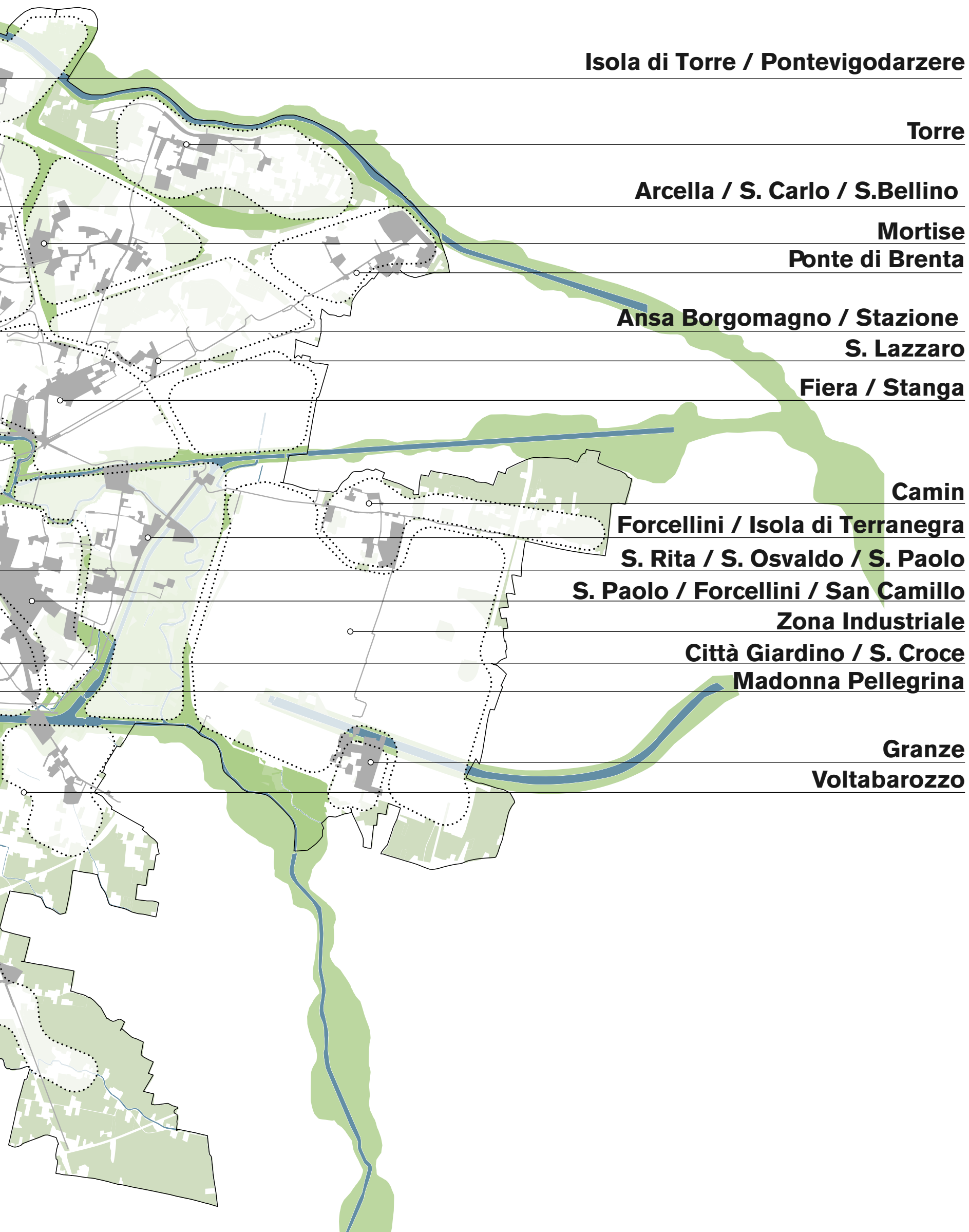
**Guizza / Bassanello**

**SS. Crocifisso**

**Mandria**

**Salboro**







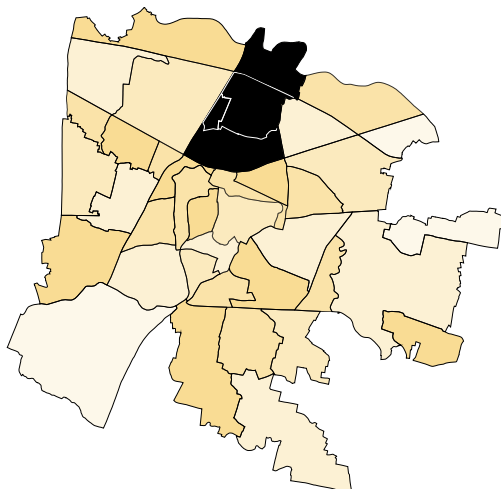


# 2

## MAPPATURA DEI SERVIZI DI PROSSIMITÀ DEI NUCLEI AGGREGATIVI

# Consulta 2

---



**Estensione territoriale:**  
**671 ha**

**Popolazione:**  
**39.750 ab**

**Nuclei familiari:**  
**19.338**

Estensione territoriale:  
**Arcella, 225 ha**  
**San Carlo, 222 ha**  
**San Bellino, 34 ha**  
**Pontevigodarzere, 190 ha**

Popolazione:  
**Arcella, 15.944 ab**  
**San Carlo, 15.044 ab**  
**San Bellino, 3.460 ab**  
**Pontevigodarzere, 5.302 ab**

Densità:  
**Arcella, 71 ab/ha**  
**San Carlo, 68 ab/ha**  
**San Bellino, 101 ab/ha**  
**Pontevigodarzere, 28 ab/ha**

Nuclei familiari:  
**Arcella, 7.960**  
**San Carlo, 7.325**  
**San Bellino, 1.683**  
**Pontevigodarzere, 2.370**







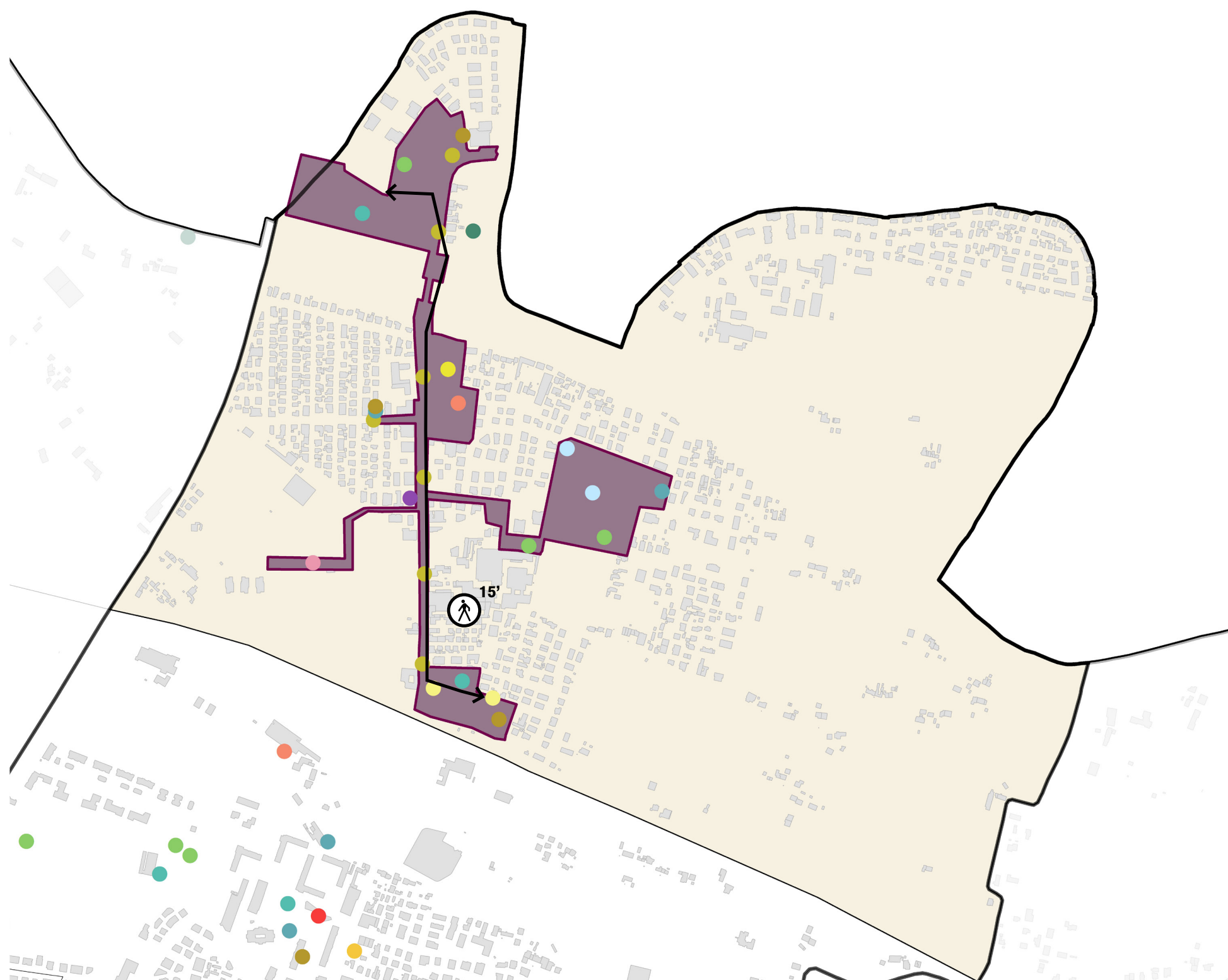
# Pontevigodarzere / Isola di Torre

---

## Consulta 2

- 1 Amministrativo
- 2 Cicloturismo
  - Cimitero
- 4 Commercio e artigianato
- 5 Culto
  - Cultura e arte
- 7 Infanzia
- 8 Istruzione
  - Piazze e spazi pubblici
- 10 Centri polifunzionali
- 11 Spazi ricreativi e ludici
  - Attrezzature Sanitarie
  - Socio-assistenziali
- 14 Sport
- 15 Preesistenze storiche
- 16 Trasporto
  - Università
- 18 Parchi e orti urbani











# Pontevigodarzere / Isola di Torre

## Consulta 2

Amministrativo	1.1	Uffici Postali
Cicloturismo	2.1	Anello fluviale Padova 1
Commercio e artigianato	4.1	Negozi di vicinato
Culto	5.1	Chiesa Cattolica Parrocchiale di San Giovanni Battista
Infanzia	7.3 7.1 7.2	Scuola dell'Infanzia Asilo nido comunale Micronido
Istruzione	8.1 8.2	Scuola Primaria Scuola Secondaria di I grado
Centri polifunzionali	10.1 10.2 10.3	Centro polifunzionale Saletta di via Brunelleschi Sale di via Pontevigodarzere
Spazi ricreativi e ludici	11.2 11.1	Ludoteca Centro Anziani Michelino
Sport	14.2 14.1	Campi sportivi Polisportiva Vigodarzere
Preesistenze storiche	15.1	Nucleo Storico
Trasporto	16.1	Capolinea nord Tram
Parchi e orti urbani	18.1 18.2	Verde pubblico attrezzato Area cani via Cortivo

-  Perimetro del Nucleo aggregativo
-  Edifici interessati dal perimetro
-  Edifici dismessi o sottoutilizzati
-  Aree verdi pubbliche o private di rilevanza urbana
-  Ciclabile esistente
-  Ciclabile di previsione individuata dal Biciplan





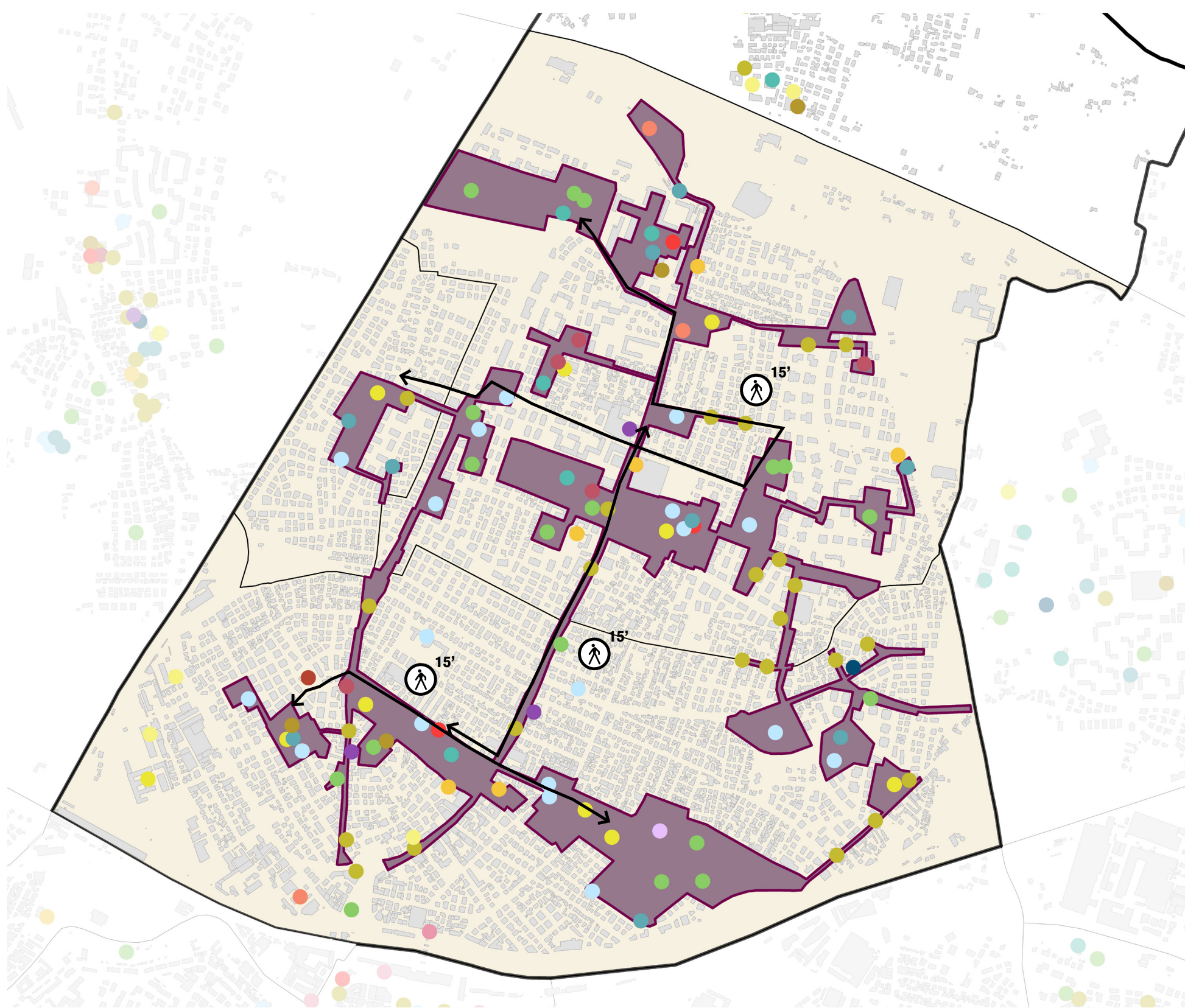


# Arcella / San Carlo / San Bellino / Ansa Borgomagno

---

## Consulta 2

- 1 Amministrativo  
Cicloturismo
- 3 Cimitero
- 4 Commercio e artigianato
- 5 Culto
- 6 Cultura e arte
- 7 Infanzia
- 8 Istruzione
- 9 Piazze e spazi pubblici
- 10 Centri polifunzionali
- 11 Spazi ricreativi e ludici
- 12 Attrezzature Sanitarie
- 13 Socio-assistenziali
- 14 Sport
- 15 Preesistenze storiche
- 16 Trasporto
- 17 Università
- 18 Parchi e orti urbani





# Arcella / San Carlo / San Bellino / Ansa Borgomagno

## Consulta 2

### Amministrativo

1.1 Uffici Postali

### Commercio e artigianato

4.1 Mercato

4.2 Negozi di vicinato

### Culto

5.2 Chiesa Cattolica Parrocchiale di San Bellino

5.4 Chiesa di San Filippo Neri

5.5 Chiesa di san Gregorio Barbarigo

5.8 Parrocchia di San Carlo Borromeo in Padova

### Cultura e Arte

6.1 Biblioteca Arcella S. Carlo - Giardini

6.2 Street Art

### Infanzia

7.2 Asilo nido e scuola materna comunale Mago di Oz

7.3 Micronido

7.4 Micronido Associazione Biribo'

7.6 Scuola dell'infanzia San Carlo Borromeo

7.7 Scuola dell'Infanzia Joan Miro

7.8 Scuola dell'Infanzia Pierina Boranga

### Istruzione

8.1 Istituto Comprensivo Statale Donatello

8.2 Convitto Statale per Sordi Antonio Magarotto

8.3 ENAIP Veneto - Scuola di Formazione Professionale di Padova

8.4 Liceo Scientifico Eugenio Curiel

8.5 Liceo Scientifico Paritario Gymnasium Patavinum Sport

8.6 Scuola Elementare Giacomo Leopardi

8.10 Scuola Primaria Giacomo Leopardi

8.13 Scuola Secondaria di I grado Andrea Briosco

### Piazze e spazi pubblici

9.1 Fontanella Piazzetta Colotti

9.2 Piazza Vinicio della Vecchia

9.3 Piazzetta-arredi urbani

9.5 Piazzale Azzurri D'Italia

### Centri polifunzionali

10.2 Sala polivalente di via Jacopo da Ponte

### Attrezzature sanitarie

12.1 Ambulatorio Veterinario

12.2 AULSS

12.3 Centro Medico

### Sport

14.1 Campi sportivi

14.2 Campi da calcio

14.3 Stadio Colbachini

### Preesistenze storiche

15.1 Istituto Confiliachi

15.2 Fornace Morandi

### Parchi e orti urbani

18.1 Giardino del Ginkgo

18.2 Orti urbani

18.2 Orti urbani







18.2 Orti Urbani

18.3 Parco giochi San Carlo

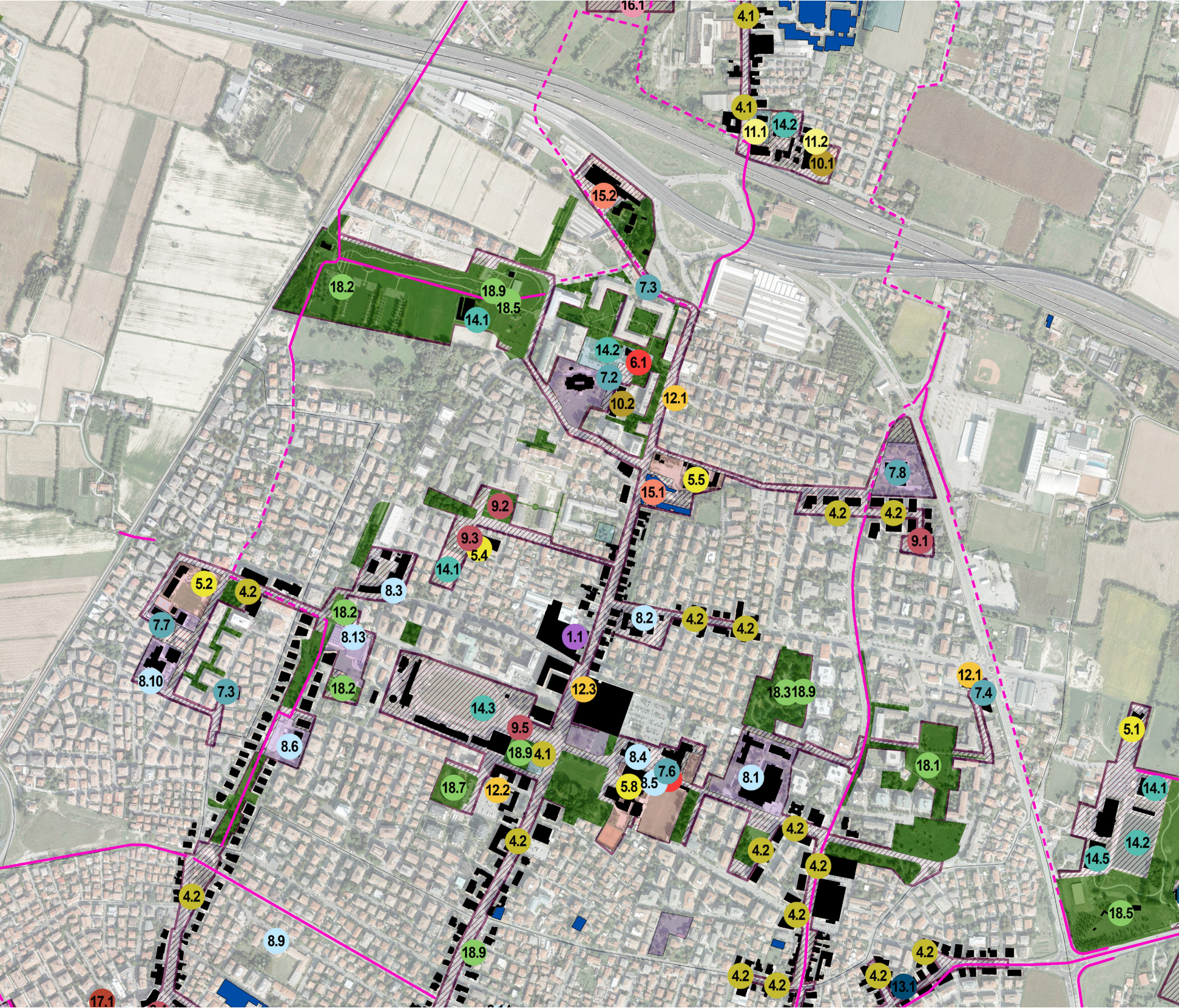
18.5 Parco Morandi

18.7 Parco Temanza

18.9 Area cani

-  Perimetro del Nucleo aggregativo
-  Edifici interessati dal perimetro
-  Edifici dismessi o sottoutilizzati
-  Aree verdi pubbliche o private di rilevanza urbana
-  Ciclabile esistente
-  Ciclabile di previsione individuata dal Biciplan







# Arcella / San Carlo / San Bellino / Ansa Borgomagno

## Consulta 2

Amministrativo

- 1.1 Uffici Postali
- 1.2 Servizi Assistenza al Lavoro

Cimitero

- 3.1 Cimitero Comunale Arcella

Commercio e artigianato

- 4.1 Mercato
- 4.2 Negozi di vicinato
- 4.3 Laboratorio d'Arte

Culto

- 5.1 Centro Parrocchiale Arcella
- 5.3 Chiesa Cattolica Parrocchiale di San Lorenzo da Brindisi
- 5.6 Parrocchia della Santissima Trinità
- 5.7 Parrocchia di Gesù Buon Pastore
- 5.8 Parrocchia di San Carlo Borromeo in Padova
- 5.9 Santuario dell'Arcella
- 5.10 Moschea

Cultura e Arte

- 6.2 Street Art

Infanzia

- 7.1 Asilo nido comunale
- 7.3 Micronido
- 7.4 Micronido Associazione Biribo'
- 7.5 Scuola dell'Infanzia
- 7.6 Scuola dell'infanzia San Carlo Borromeo
- 7.9 Scuola dell'infanzia San Lorenzo

Istruzione

- 8.1 Istituto Comprensivo Statale Donatello
- 8.4 Liceo Scientifico Eugenio Curiel
- 8.5 Liceo Scientifico Paritario Gymnasium Patavinum Sport
- 8.6 Scuola Elementare Giacomo Leopardi
- 8.7 Scuola Elementare Muratori
- 8.8 Scuola Gesù-Maria
- 8.9 Scuola Internazionale Italo Cinese
- 8.10 Scuola Primaria Giacomo Leopardi
- 8.11 Scuola Primaria Rosmini
- 8.12 Scuola Primaria Salvo D'Acquisto
- 8.13 Scuola Secondaria di I grado Andrea Briosco
- 8.14 Scuola Secondaria di II Grado IIS Leonardo Da Vinci
- 8.15 Scuola Secondaria Giacomo Zanella
- 8.16 Scuole Rogazionisti di Padova
- 8.17 Suore Terziarie Francescane Elisabetine

Piazze e spazi pubblici

- 9.4 Piazzetta Buonarroti
- 9.5 Piazzale azzurri D'Italia

Centri polifunzionali

- 10.1 Casetta del parco Piacentino
- 10.3 Sala riunioni di via Curzola

Spazi ricreativi e ludici

- 11.1 Centro Sociale
- 11.2 Ludoteca
- 11.3 Cinema Multisala

Attrezzature sanitarie

- 12.1 Ambulatorio Veterinario
- 12.2 AULSS
- 12.3 Centro Medico
- 12.4 Poliambulatorio

Socio-assistenziali

- 13.1 L'Albero Del Miele

Sport

- 14.2 Campi da calcio
- 14.3 Stadio Colbachini

Preesistenze storiche

- 15.3 Capannoni Borgomagno

Trasporto

- 16.1 Sottopasso Stazione Ferroviaria

Università

- 17.1 Residenza universitaria - ESU

Parchi e orti urbani

- 18.1 Giardino del Ginko
- 18.2 Orti urbani
- 18.2 Orti Urbani
- 18.3 Parco giochi San Carlo
- 18.4 Parco Milcovich
- 18.6 Parco Piacentino
- 18.7 Parco Temanza
- 18.8 Verde urbano
- 18.9 Area cani

- Perimetro del Nucleo aggregativo
- Edifici interessati dal perimetro
- Edifici dismessi o sottoutilizzati
- Aree verdi pubbliche o private di rilevanza urbana
- Ciclabile esistente
- Ciclabile di previsione individuata dal Biciplan

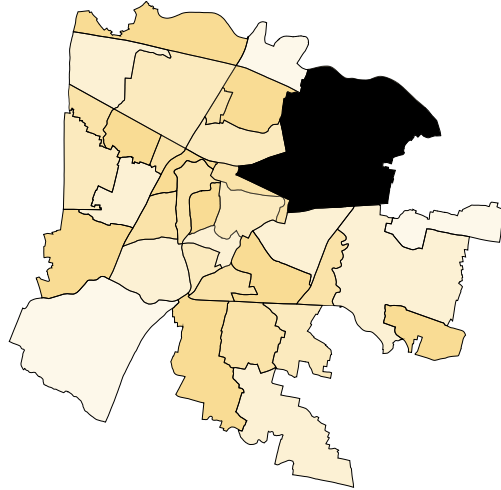






# Consulta 3A

---



**Estensione territoriale:**  
**1.211 ha**

**Popolazione:**  
**22.152 ab**

**Nuclei familiari:**  
**10.528**

Estensione territoriale:

**Torre, 305 ha**  
**Ponte di Brenta, 127 ha**  
**Mortise, 190 ha**  
**Fiera, 102 ha**  
**Stanga, 141 ha**  
**S. Lazzaro, 346 ha**

Popolazione:

**Torre, 4.496 ab**  
**Ponte di Brenta, 3.470 ab**  
**Mortise, 6.503 ab**  
**Fiera, 2.094 ab**  
**Stanga, 3.751 ab**  
**S. Lazzaro, 1.838 ab**

Densità:

**Torre, 15 ab/ha**  
**Ponte di Brenta, 27 ab/ha**  
**Mortise, 34 ab/ha**  
**Fiera, 21 ab/ha**  
**Stanga, 27 ab/ha**  
**S. Lazzaro, 5 ab/ha**

Nuclei familiari:

**Torre, 1.980**  
**Ponte di Brenta, 1.661**  
**Mortise, 3.016**  
**Fiera, 1.097**  
**Stanga, 1.892**  
**S. Lazzaro, 872**







# Torre

## Consulta 3A

Amministrativo

- 2 Cicloturismo
- 3 Cimitero
- 4 Commercio e artigianato
- 5 Culto

Cultura e arte

- 7 Infanzia
- 8 Istruzione
- 9 Piazze e spazi pubblici
- 10 Centri polifunzionali

Spazi ricreativi e ludici

Attrezzature Sanitarie

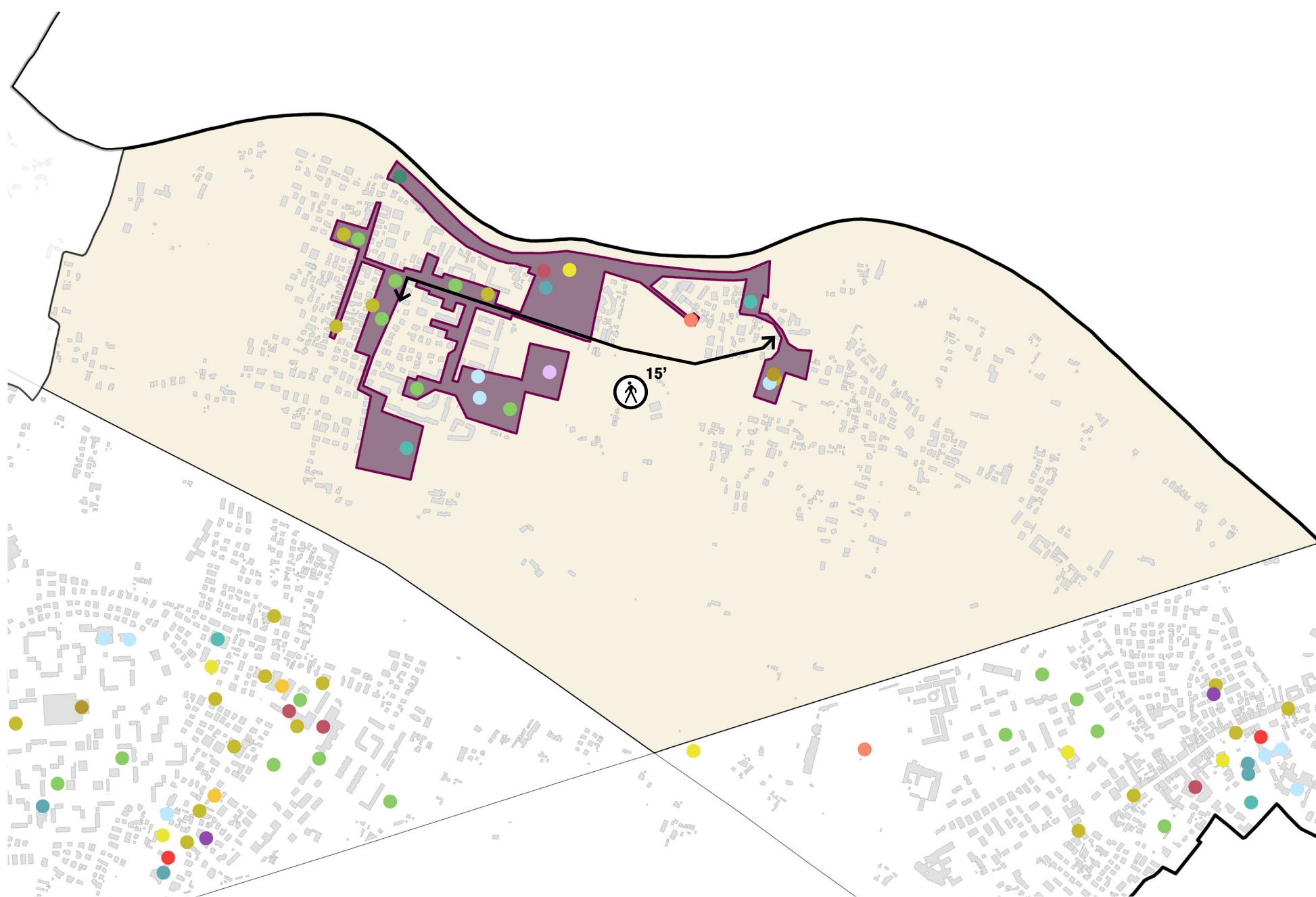
Socio-assistenziali

- 14 Sport
- 15 Preesistenze storiche

Trasporto

Università







- 18 Parchi e orti urbani



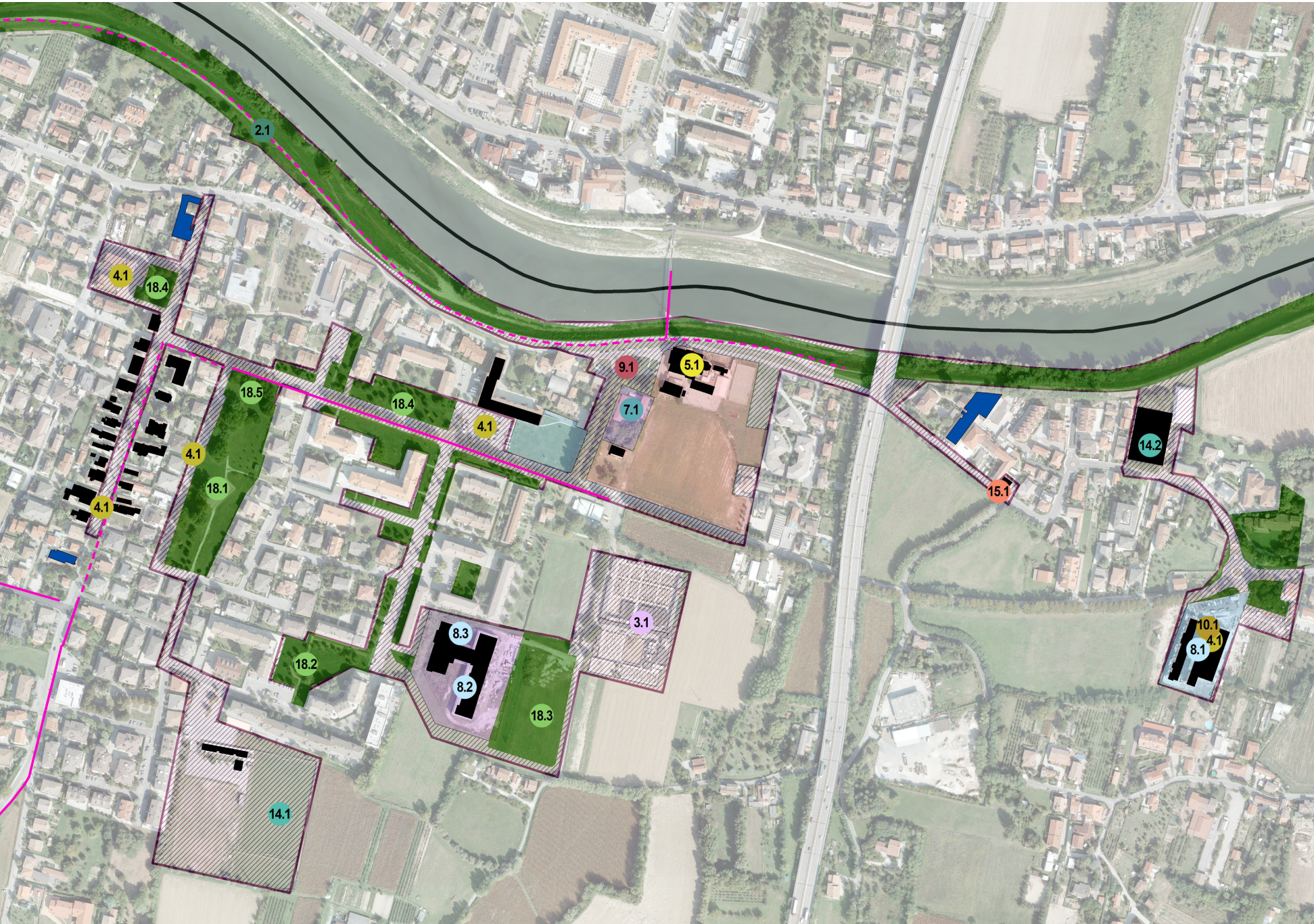
# Torre

## Consulta 3A

- Cicloturismo  
2.1 Ciclovía Anello Padova-Brentella-Piovego
- Cimitero  
3.1 Cimitero di Torre
- Commercio e artigianato  
4.1 Negozi di vicinato
- Culto  
5.1 Chiesa Parrocchiale di San Michele Arcangelo in Torre
- Infanzia  
7.1 Scuola dell'Infanzia Stella Mattutina
- Istruzione  
8.1 VI Istituto Comprensivo Bruno Ciari Uffici Direzione  
8.2 Scuola Primaria  
8.3 Scuola Secondaria di I grado Aldo Moro e sua Scorta
- Piazze e spazi pubblici  
9.1 Piazza San Michele Arcangelo
- Centri polifunzionali  
10.1 Centro civico Torre
- Sport  
14.1 Campi sportivi  
14.2 Campi da Tennis
- Preesistenze storiche  
15.1 Oratorio Gaudio (FAI)
- Parchi e orti urbani  
18.1 Giardino dei Carpini  
18.2 Giardino Fior d'angiolo  
18.3 Verde pubblico attrezzato  
18.4 Verde urbano  
18.5 Area cani

-  Perimetro del Nucleo aggregativo
-  Edifici interessati dal perimetro
-  Edifici dismessi o sottoutilizzati
-  Aree verdi pubbliche o private di rilevanza urbana
-  Ciclabile esistente
-  Ciclabile di previsione individuata dal Biciplan





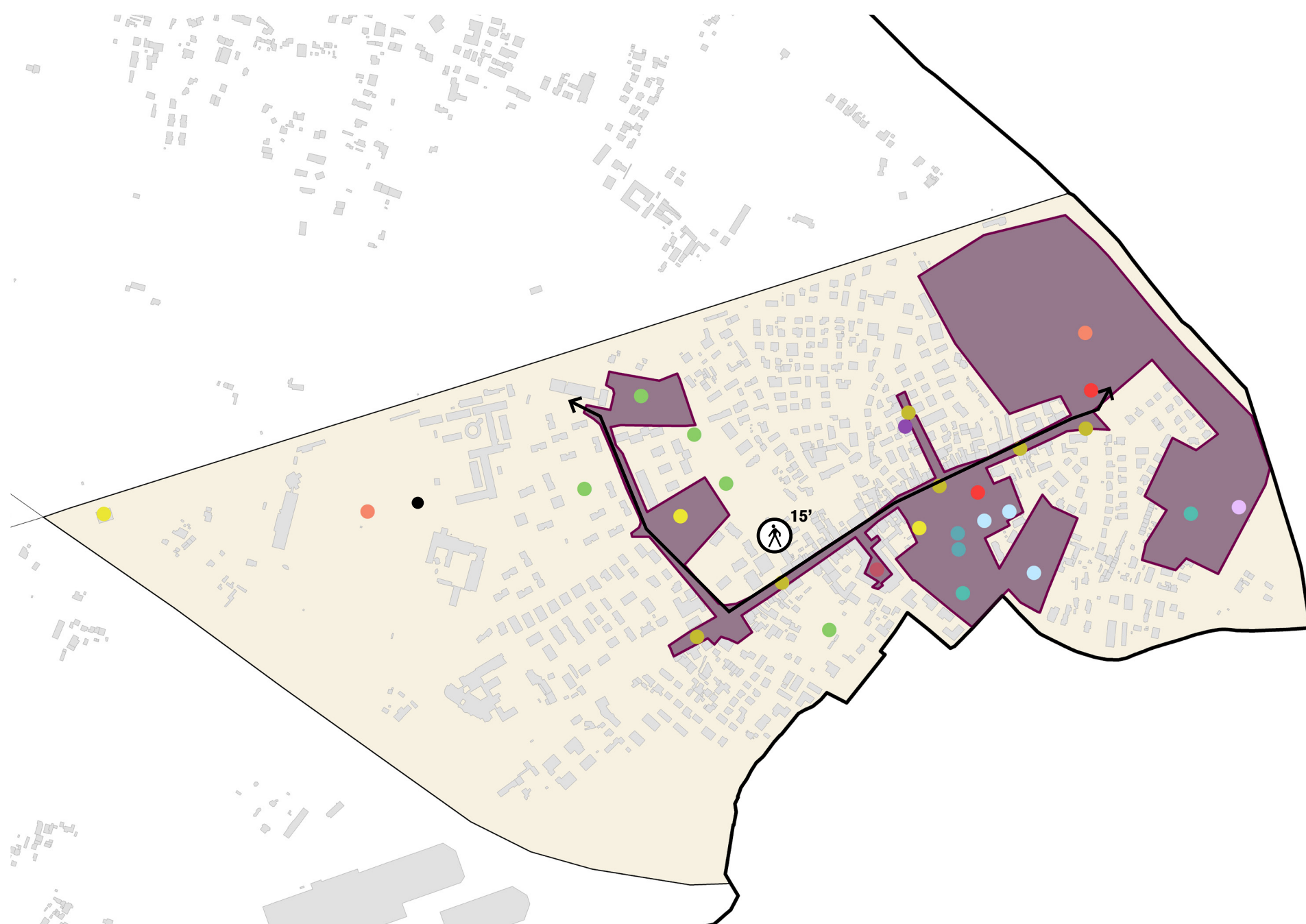


# Ponte di Brenta

---

## Consulta 3A

- 1 Amministrativo
  - Cicloturismo
- 3 Cimitero
- 4 Commercio e artigianato
- 5 Culto
- 6 Cultura e arte
- 7 Infanzia
- 8 Istruzione
- 9 Piazze e spazi pubblici
  - Centri polifunzionali
- 11 Spazi ricreativi e ludici
  - Attrezzature Sanitarie
  - Socio-assistenziali
- 14 Sport
- 15 Preesistenze storiche
  - Trasporto
  - Università
- 18 Parchi e orti urbani



# Ponte di Brenta

## Consulta 3A

Amministrativo

1.1 Uffici Postali

Cimitero

3.1 Cimitero Via Antonio Fiorazzo

Commercio e artigianato

4.1 Negozi di vicinato

Culto

5.1 Chiesa Cattolica Parrocchiale di Santa Caterina da Siena

5.2 Parrocchia di San Marco Evangelista in Ponte di Brenta

5.3 Centro Islamico

Cultura

6.1 Biblioteca Brenta-Venezia

6.2 Museo Di Villa Breda

Infanzia

7.1 Asilo nido privato

7.2 Scuola materna Angela Breda

Istruzione

8.1 Polo Educativo Scuole Romano Bruni

8.2 Scuola Elementare Nicolò Tommaseo

8.3 Scuola media Bruna Carazzolo

Piazze e spazi pubblici

9.1 Piazzetta Modin

Sport

14.1 Associazione Sportiva S. Marco Calcio

14.2 Campi sportivi

Preesistenze storiche

15.1 Villa Breda

15.2 Ippodromo

Parchi e orti urbani

18.1 Parco Fratelli Cervi


18.2 Verde urbano

18.3 Area cani

 Perimetro del Nucleo aggregativo

 Edifici interessati dal perimetro

 Edifici dismessi o sottoutilizzati

 Aree verdi pubbliche o private di rilevanza urbana

 Ciclabile esistente

 Ciclabile di previsione individuata dal Biciplan







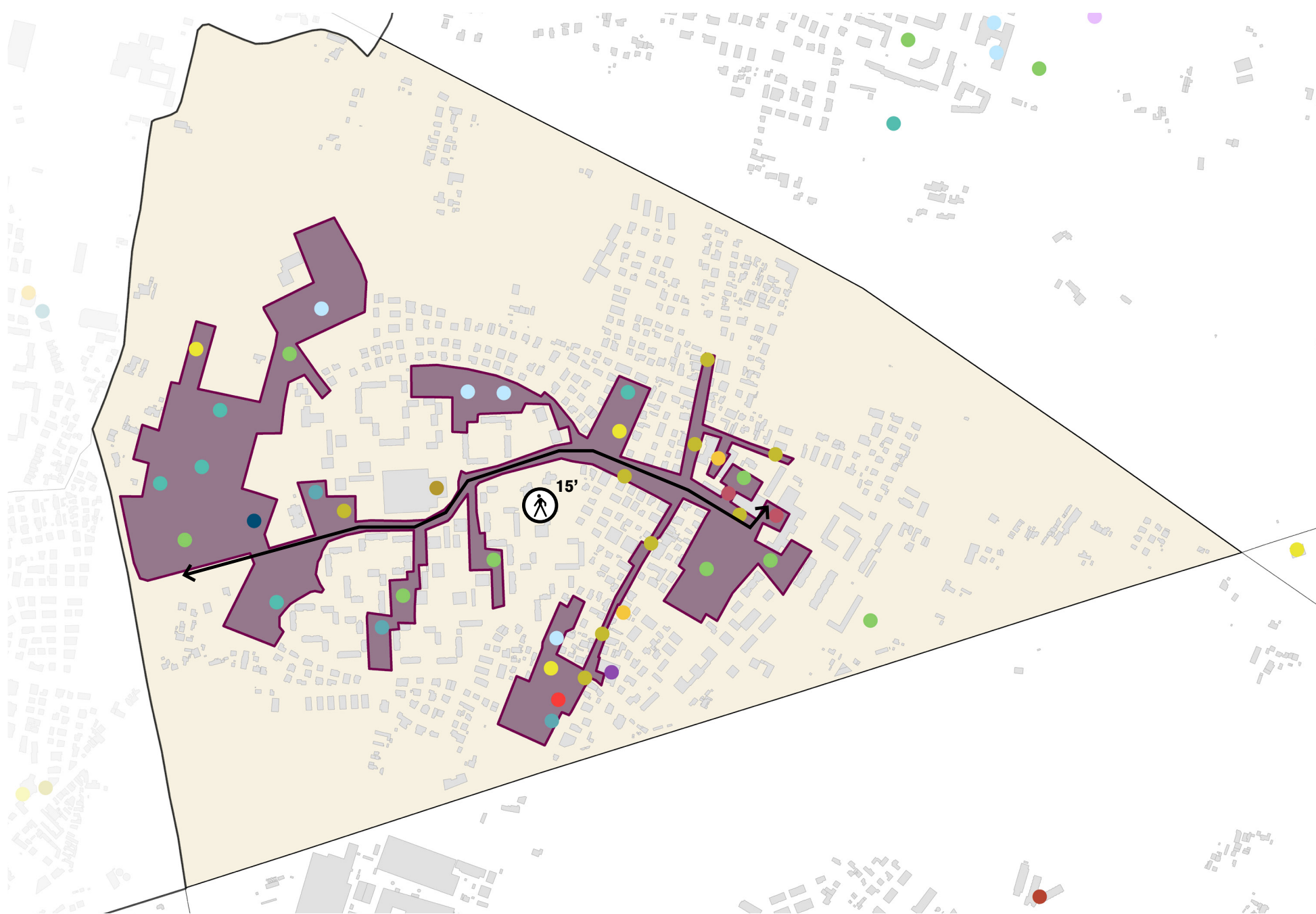
# Mortise

---

## Consulta 3A

- 1 Amministrativo
  - Cicloturismo
  - Cimitero
- 4 Commercio e artigianato
- 5 Culto
- 6 Cultura e arte
- 7 Infanzia
- 8 Istruzione
- 9 Piazze e spazi pubblici
- 10 Centri polifunzionali
- 11 Spazi ricreativi e ludici
- 12 Attrezzature Sanitarie
- 13 Socio-assistenziali
- 14 Sport
  - Preesistenze storiche
  - Trasporto
  - Università
- 18 Parchi e orti urbani





# Mortise

## Consulta 3A

Amministrativo

1.1 Uffici Postali

Commercio e artigianato

4.1 Mercato

4.2 Negozi di vicinato

Culto

5.1 Chiesa cristiana evangelica

5.2 Chiesa della Madonna della Salute

5.3 Parrocchia di Cristo Risorto

Cultura

6.1 Teatro Excelsior

Infanzia

7.1 Asilo nido Via Riccardo Bajardi

7.2 Scuola Materna Sacro Cuore Mortise

7.3 Scuola dell'infanzia e nido integrato "il girasole"

Istruzione

8.1 ITI Francesco Severi

8.2 Scuola Elementare Statale Elsa Morante

8.3 Scuola Primaria Gianni Rodari

8.4 Scuola secondaria statale di I grado Benvenuto Cellini

Piazze e spazi pubblici

9.1 Piazzetta pavimentata

Centri polifunzionali

10.1 Centro Civico Mortise

Attrezzature Sanitarie

12.1 Ambulatorio Veterinario

Socio-assistenziali

13.1 Associazione Nazionale Alpini Sez. Padova

Sport

14.1 Bocciodromo comunale

14.2 Campi sportivi

14.3 Campo Sportivo Comunale Mortise

14.4 Palazzetto San Domenico Savio

14.5 Pallamano Cellini

Parchi e orti urbani

18.1 Giardino Mortise

18.2 Verde pubblico attrezzato

18.3 Giardino Vecchio Brolo

18.4 Orti Urbani

18.5 Parco delle farfalle

18.6 Verde urbano

18.7 Parco Vita

18.8 Giardino della Siepe Campestre



Perimetro del Nucleo aggregativo



Edifici interessati dal perimetro



Edifici dismessi o sottoutilizzati



Aree verdi pubbliche o private di rilevanza urbana

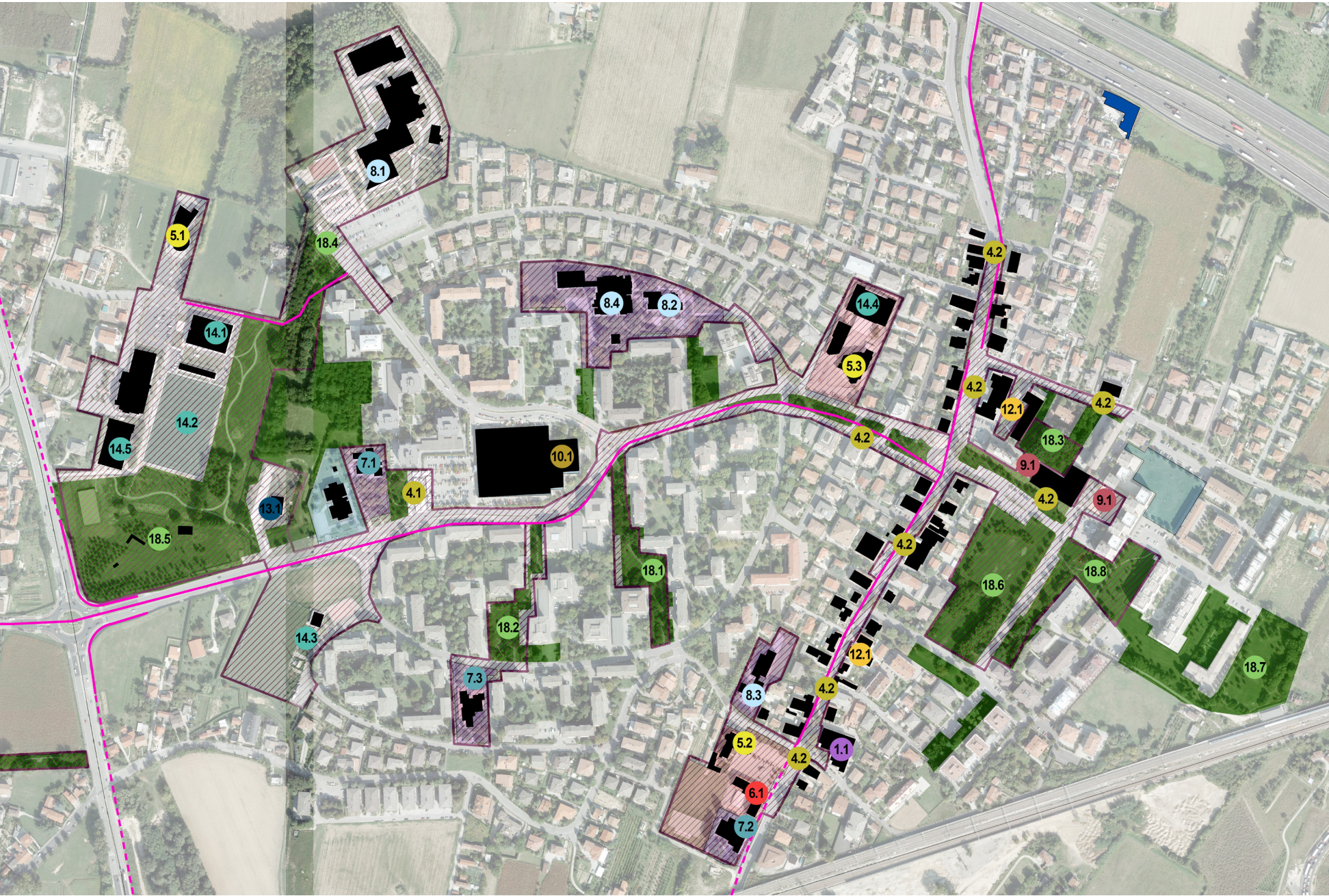


Ciclabile esistente



Ciclabile di previsione individuata dal Biciplan







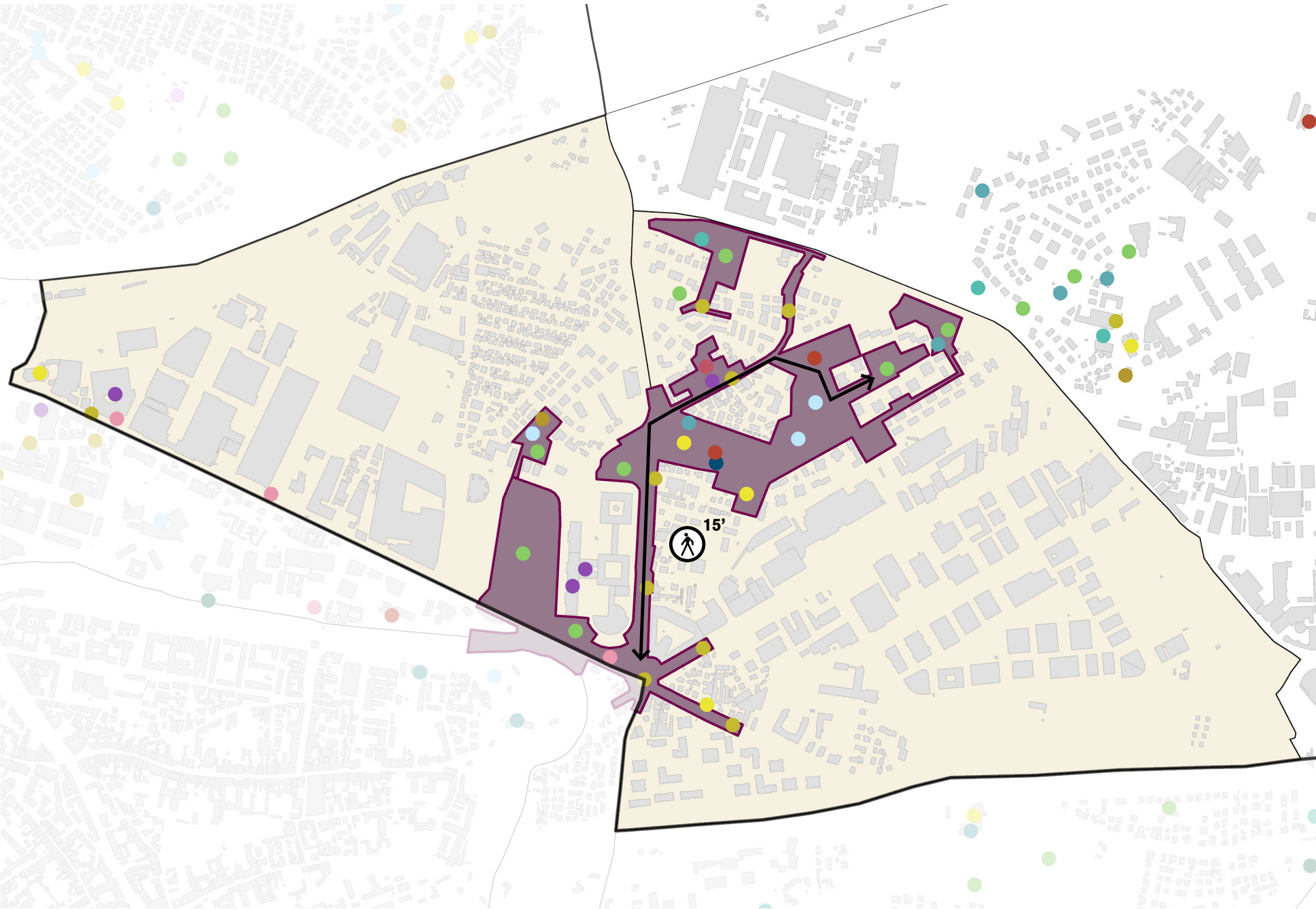
# Fiera / Stanga

---

## Consulta 3A

- 1 Amministrativo
  - Cicloturismo
  - Cimitero
- 4 Commercio e artigianato
- 5 Culto
  - Cultura e arte
- 7 Infanzia
- 8 Istruzione
- 9 Piazze e spazi pubblici
- 10 Centri polifunzionali
  - Spazi ricreativi e ludici
  - Attrezzature Sanitarie
- 13 Socio-assistenziali
- 14 Sport
  - Preesistenze storiche
- 16 Trasporto
- 17 Università
- 18 Parchi e orti urbani





# Fiera / Stanga

## Consulta 3A

Amministrativo

- 1.1 Uffici Amministrativi
- 1.2 Uffici Postali

Commercio e artigianato

- 4.1 Negozi di vicinato

Culto

- 5.1 Catecumenium
- 5.2 Parrocchia di San Pio X
- 5.3 Moschea

Infanzia

- 7.1 Micronido
- 7.2 Scuola dell'Infanzia

Istruzione

- 8.1 Scuola Primaria Giovanni XXIII
- 8.2 Scuola Secondaria "Pacinotti"
- 8.3 Scuola Di Musica Gershwin

Piazze e spazi pubblici

- 9.1 Piazzetta-arredi urbani

Centri polifunzionali

- 10.1 Sala "La Pira"

Socio-assistenziali

- 13.1 Mensa Murialdo

Sport

- 14.1 Campi da calcio

Trasporto







- 16.1 Bike Sharing

Università

- 17.1 Residenza universitaria - ESU

Parchi e orti urbani

- 18.1 Giardino Esperanto
- 18.2 Orti Urbani
- 18.3 Parco d'Europa
- 18.4 Verde urbano
- 18.5 Giardino Samara
- 18.6 Giardino delle Forsythie
- 18.7 Area cani

-  Perimetro del Nucleo aggregativo
-  Edifici interessati dal perimetro
-  Edifici dismessi o sottoutilizzati
-  Aree verdi pubbliche o private di rilevanza urbana
-  Ciclabile esistente
-  Ciclabile di previsione individuata dal Biciplan







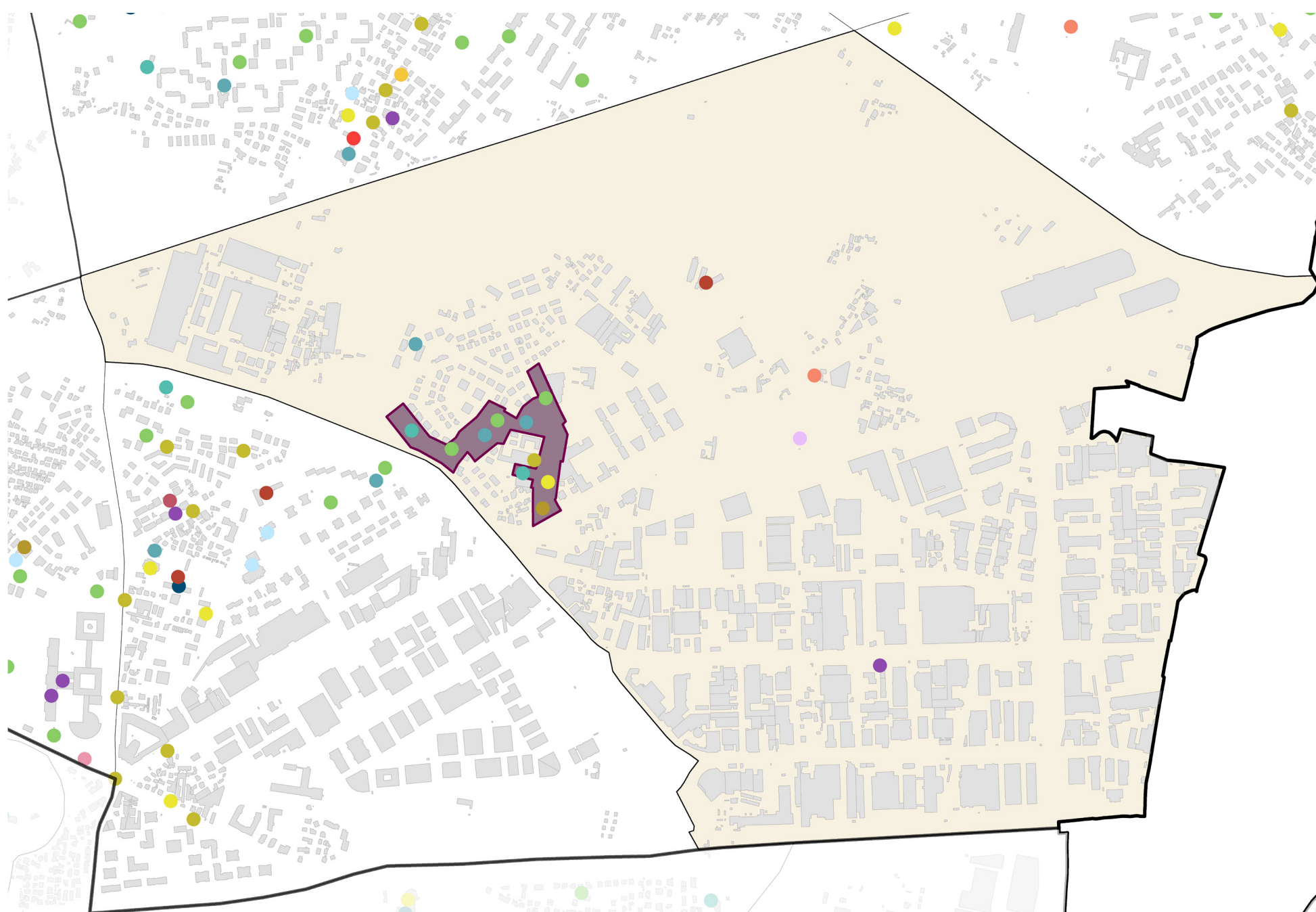
# San Lazzaro

---

## Consulta 3A

- Amministrativo
- Cicloturismo
- 3 Cimitero
- 4 Commercio e artigianato
- 5 Culto
- Cultura e arte
- 7 Infanzia
- Istruzione
- Piazze e spazi pubblici
- 10 Centri polifunzionali
- Spazi ricreativi e ludici
- Attrezzature Sanitarie
- Socio-assistenziali
- 14 Sport
- 15 Preesistenze storiche
- Trasporto
- 17 Università
- 18 Parchi e orti urbani





# San Lazzaro

## Consulta 3A

Cimitero

3.1 Cimitero di San Lazzaro

Commercio e artigianato

4.1 Negozi di vicinato

Culto

5.1 Chiesa Cattolica Parrocchiale di San Lazzaro

Infanzia

7.1 Asilo nido Via Sonnino

7.2 Micronido

7.3 Scuola dell'infanzia Cremonese

Centri polifunzionali

10.1 Centro civico Gabelli

Sport

14.1 Campi da calcio

Preesistenze storiche

15.1 Chiesa di San Lazzaro

Università

17.1 Residenza universitaria - ESU

Parchi e orti urbani

18.1 Giardino del Lauro


18.2 Area gioco Giolitti

18.3 Area cani

 Perimetro del Nucleo aggregativo

 Edifici interessati dal perimetro

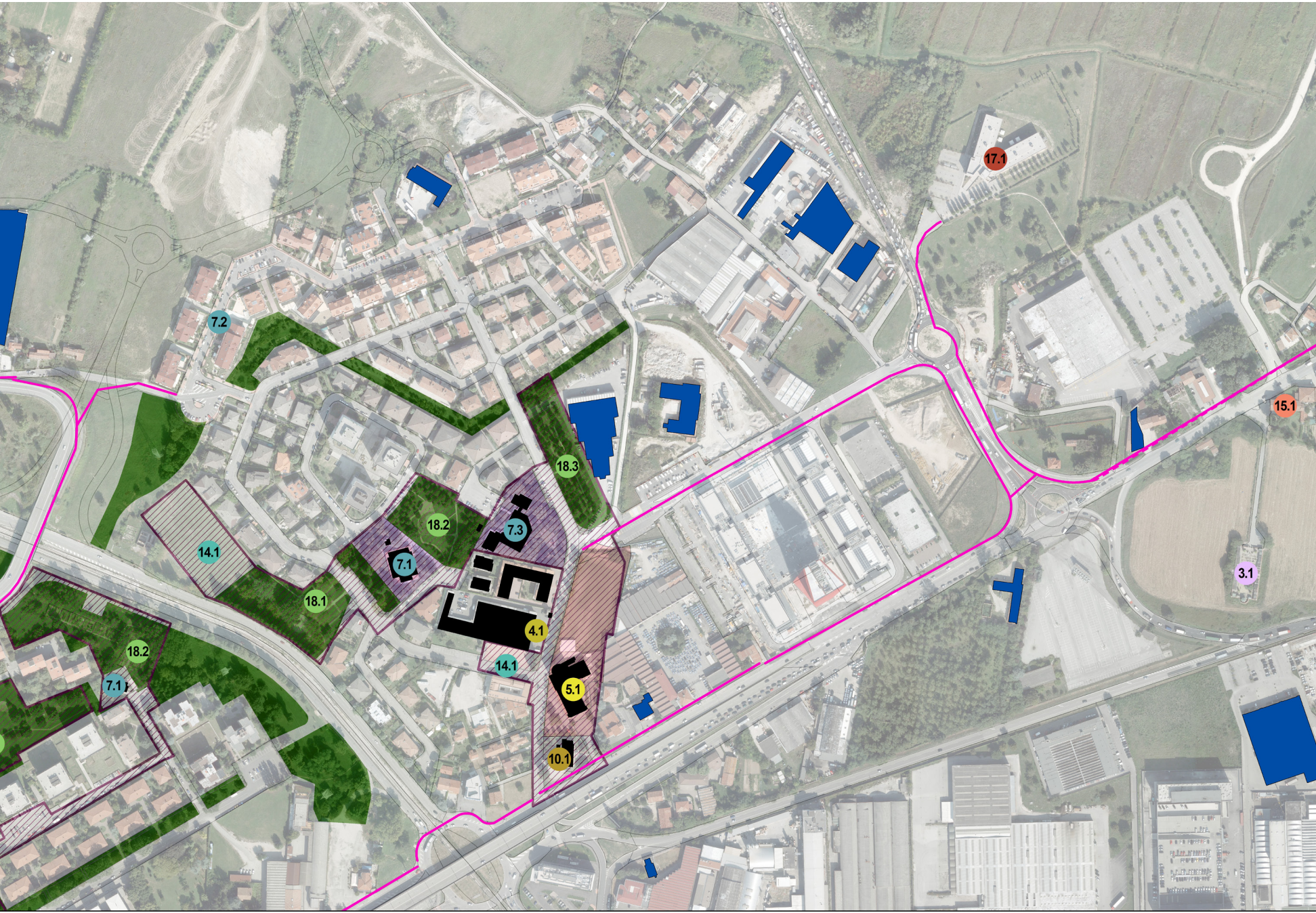
 Edifici dismessi o sottoutilizzati

 Aree verdi pubbliche o private di rilevanza urbana

 Ciclabile esistente

 Ciclabile di previsione individuata dal Biciplan

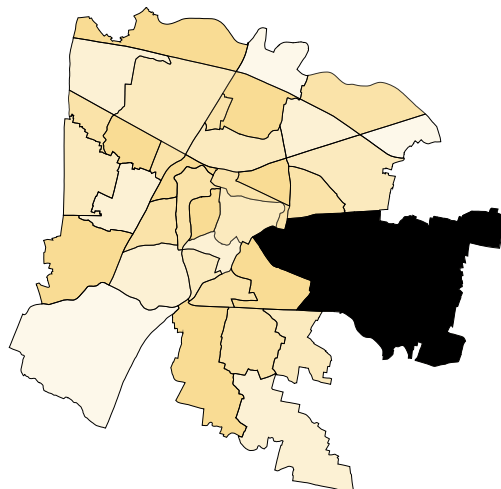






# Consulta 3B

---



**Estensione territoriale:**  
**1.590 ha**

**Popolazione:**  
**15.582 ab**

**Nuclei familiari:**  
**7.118**

Estensione territoriale:  
**Forcellini, 266 ha**  
**Terranegra, 117 ha**  
**Granze, 175 ha**  
**Camin, 226 ha**

Popolazione:  
**Forcellini, 9.836 ab**  
**Terranegra, 242 ab**  
**Granze, 877 ab**  
**Camin, 4.052 ab**

Densità:  
**Forcellini, 37 ab/ha**  
**Terranegra, 2 ab/ha**  
**Granze, 5 ab/ha**  
**Camin, 18 ab/ha**

Nuclei familiari:  
**Forcellini, 4.705**  
**Terranegra, 113**  
**Granze, 342**  
**Camin, 1.676**







# Forcellini / Isola di Terranegra

## Consulta 3B

### Amministrativo

- 2 Cicloturismo
- 3 Cimitero
- 4 Commercio e artigianato
- 5 Culto
- 6 Cultura e arte
- 7 Infanzia

### Istruzione

- 9 Piazze e spazi pubblici
- 10 Centri polifunzionali
- 11 Spazi ricreativi e ludici
- 12 Attrezzature Sanitarie

### Socio-assistenziali

- 14 Sport

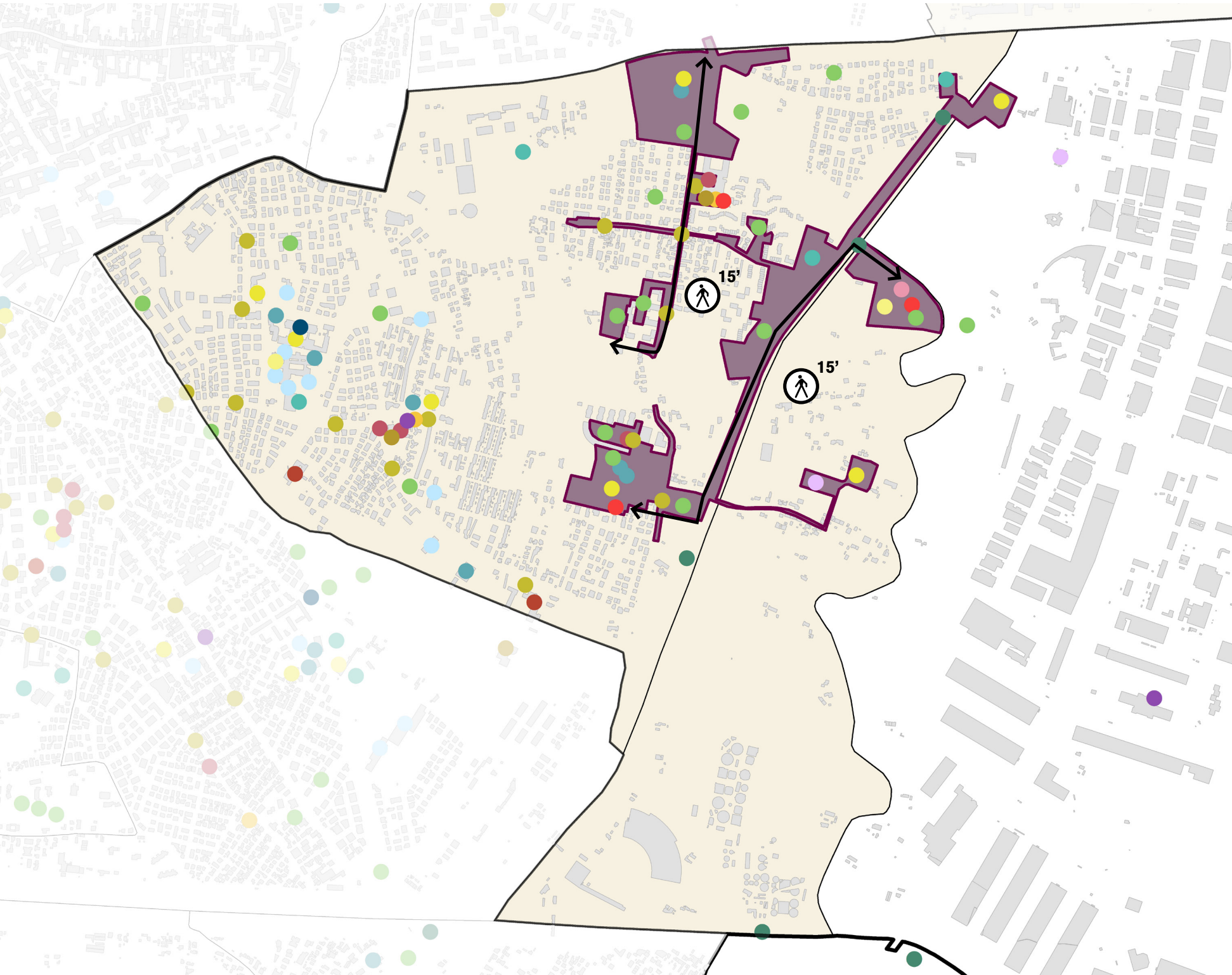
### Preesistenze storiche

- 16 Trasporto

### Università

- 18 Parchi e orti urbani





# Forcellini / Isola di Terranegra

Consulta 3B

- Cicloturismo
- 2.1 Ciclovía Anello Padova-Brentella-Piovego
  - 2.2 Ponte Ciclopedonale San Gregorio

- Cimitero
- 3.1 Cimitero di Terranegra
  - 3.2 Cimitero San Gregorio

- Commercio e artigianato
- 4.1 Negozi di vicinato

- Culto
- 5.1 Chiesa Parrocchiale di San Gaetano
  - 5.2 Chiesa Ortodossa Romena di San Gregorio
  - 5.3 Chiesa Parrocchiale di San Gregorio Magno
  - 5.4 Chiesa vecchia di Terranegra (sec. XVIII)

- Cultura e arte
- 6.1 Biblioteca Forcellini-Camin
  - 6.2 Fondazione Fenice onlus
  - 6.3 Museo Nazionale dell'Internamento

- Infanzia
- 7.1 Scuola Materna San Gaetano
  - 7.2 Scuola dell'Infanzia

- Piazze e spazi pubblici
- 9.1 Piazzetta Forcellini
  - 9.2 Piazzetta pavimentata

- Centri polifunzionali
- 10.1 Centro Civico Via Boccaccio







- Spazi ricreativi e ludici
- 11.1 Fenice Green Energy Park

- Attrezzature sanitarie
- 12.1 Ambulatorio

- Sport
- 14.1 Lega Navale Italiana Sezione di Padova
  - 14.2 S.S.D. Vertigo Sport Center a.r.l.
  - 14.3 CUS Padova - Impianti Luciano Merigliano

- Trasporto
- 16.1 Bike Sharing

- Parchi e orti urbani
- 18.1 Giardino dei Giusti del Mondo
  - 18.2 Giardino Prati di Padova
  - 18.3 Parco dei frassini
  - 18.4 Parco delle Energie Rinnovabili Fenice
  - 18.5 Golena dei Greci
  - 18.6 verde ambientale
  - 18.7 Area verde Residence “al Sole”
  - 18.8 Verde urbano
  - 18.8 Verde urbano
  - 18.9 Giardino Giacinto
  - 18.10 Giardino Narciso
  - 18.11 Giardino S. Gregorio Magno
  - 18.12 Parco del Roncajette

-  Perimetro del Nucleo aggregativo
-  Edifici interessati dal perimetro
-  Edifici dismessi o sottoutilizzati
-  Aree verdi pubbliche o private di rilevanza urbana
-  Ciclabile esistente
-  Ciclabile di previsione individuata dal Biciplan







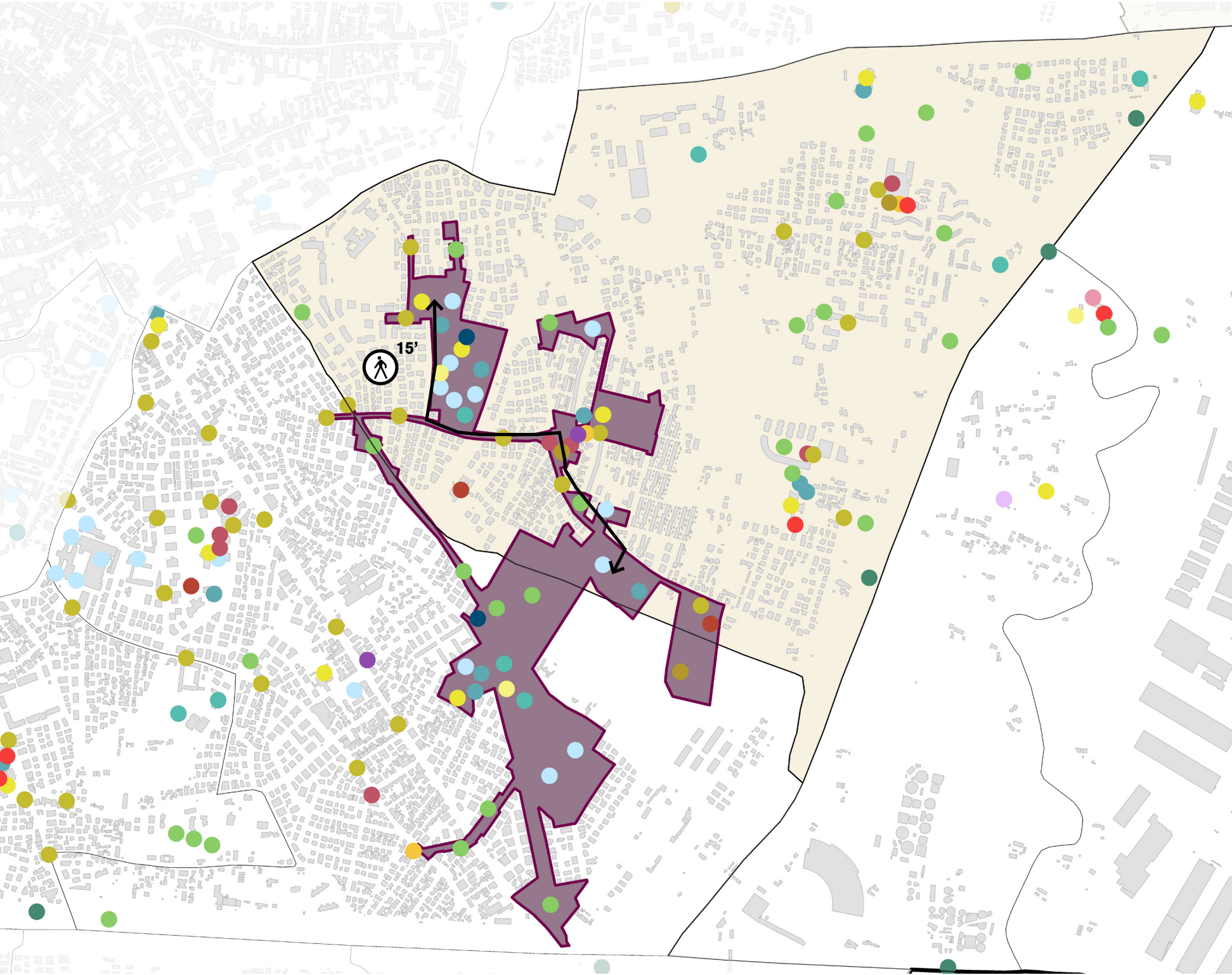
# Forcellini / Sant'Oswaldo

---

## Consulta 3B

- 1 Amministrativo
  - Cicloturismo
  - Cimitero
- 4 Commercio e artigianato
- 5 Culto
  - Cultura e arte
- 7 Infanzia
- 8 Istruzione
- 9 Piazze e spazi pubblici
- 10 Centri polifunzionali
- 11 Spazi ricreativi e ludici
- 12 Attrezzature Sanitarie
- 13 Socio-assistenziali
- 14 Sport
  - Preesistenze storiche
  - Trasporto
- 17 Università
- 18 Parchi e orti urbani





# Forcellini / Sant’Osvaldo

## Consulta 3B

Amministrativo

1.1 Uffici Postali

Commercio e artigianato

4.1 Negozi di vicinato

Culto

5.1 Chiesa Cattolica Parrocchiale di San Camillo

5.3 Parrocchia dello Spirito Santo

Infanzia

7.1 Asilo nido comunale

7.2 Micronido

7.3 Scuola dell'Infanzia

7.5 Scuola dell'Infanzia Istituto Don Bosco Padova

Istruzione

8.1 Scuola Primaria

8.2 Scuola Primaria Egidio Forcellini

8.3 Scuola Primaria Istituto Don Bosco Padova

8.4 Scuola Secondaria “Falconetto”

8.5 Scuola Secondaria di I grado Istituto

Don Bosco Padova

8.6 Istituto Comprensivo San Camillo

8.8 LICEO LINGUISTICO Istituto Don Bosco Padova

8.9 Liceo Scientifico Istituto Don Bosco Padova

Piazze e spazi pubblici

9.1 Piazzetta negozi

9.2 Piazzetta negozi uso parcheggio

Centri polifunzionali

10.1 Centro civico Forcellini

Spazi ricreativi e ludici

11.1 Cinema Don Bosco

Attrezzature sanitarie

12.1 Ambulatorio Veterinario

Socio-assistenziali

13.2 Casa di riposo Civitas Vitae Nazareth

Sport

14.2 Palasport Don Bosco

Università

17.1 GREGORIANUM Collegio Universitario

17.2 Residenza Universitaria Forcellini

Parchi e orti

18.1 Orti Urbani

18.3 Parco Iris







18.4 Passeggiata G. Bianchini d'Alberigo

18.5 Area verde “Zorzi”

18.6 Verde urbano

18.7 Giardino delle Tamerici

18.8 Area cani

-  Perimetro del Nucleo aggregativo
-  Edifici interessati dal perimetro
-  Edifici dismessi o sottoutilizzati
-  Aree verdi pubbliche o private di rilevanza urbana
-  Ciclabile esistente
-  Ciclabile di previsione individuata dal Biciplan







# Granze

---

## Consulta 3B

Amministrativo

Cicloturismo

Cimitero

Commercio e artigianato

### 5 Culto

Cultura e arte

### 7 Infanzia

Istruzione

Piazze e spazi pubblici

### 10 Centri polifunzionali

Spazi ricreativi e ludici

Attrezzature Sanitarie

### 13 Socio-assistenziali

Sport

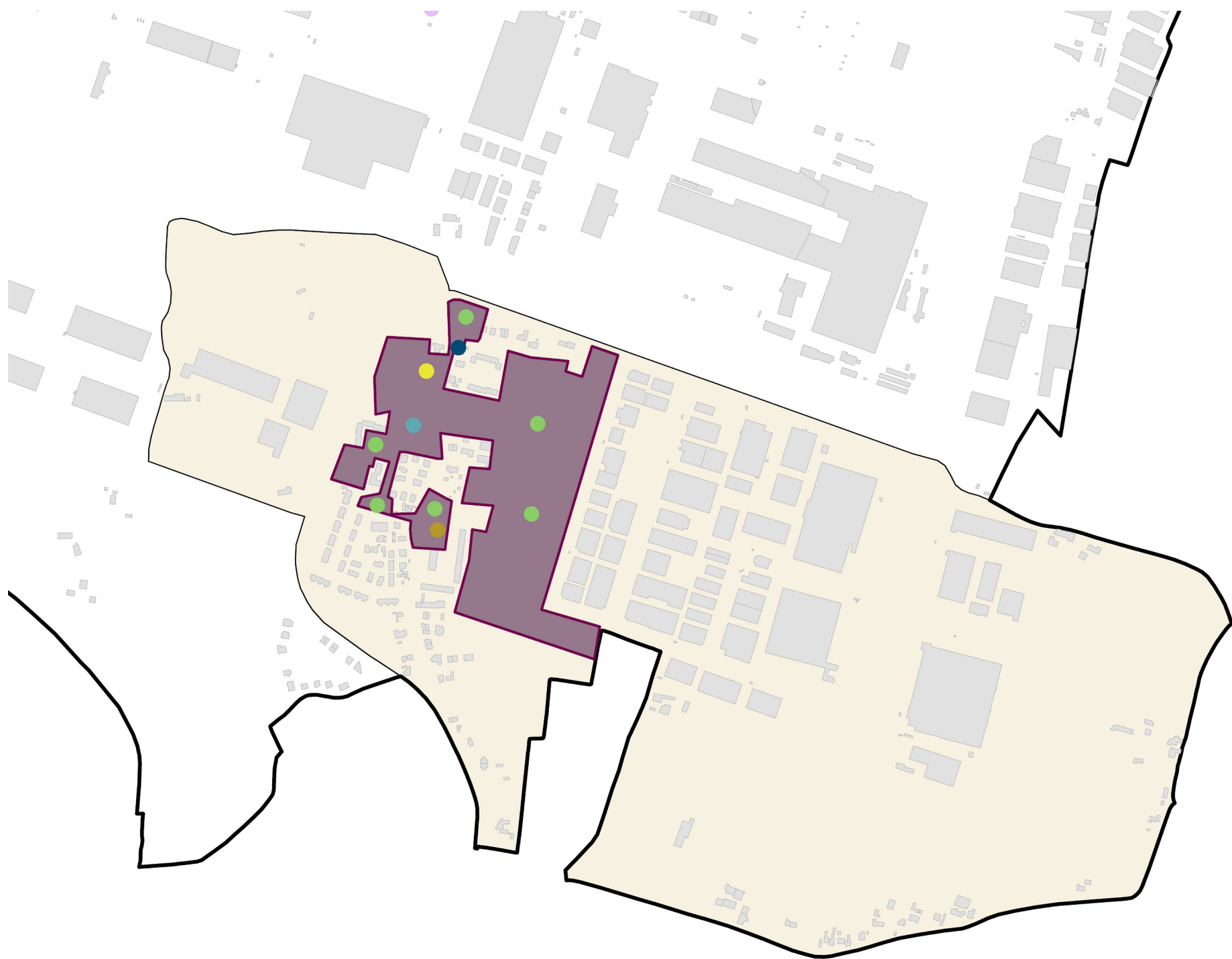
Preesistenze storiche

Trasporto

Università

### 18 Parchi e orti urbani





# Granze

## Consulta 3B







Culto  
5.1 Chiesa Cattolica Parrocchiale di Granze in Camin

Infanzia  
7.1 Scuola dell' Infanzia Sacro Cuore

Centri polifunzionali  
10.1 Sala consiliare "N. Cossetto"

Socio-assistenziali  
13.1 Cooperativa sociale Amicizia

Parchi e orti urbani  
18.1 Parco "Gladiolo"  
18.2 Parco dei Ranuncoli  
18.3 Verde Ambientale  
18.4 Verde urbano

-  Perimetro del Nucleo aggregativo
-  Edifici interessati dal perimetro
-  Edifici dismessi o sottoutilizzati
-  Aree verdi pubbliche o private di rilevanza urbana
-  Ciclabile esistente
-  Ciclabile di previsione individuata dal Biciplan





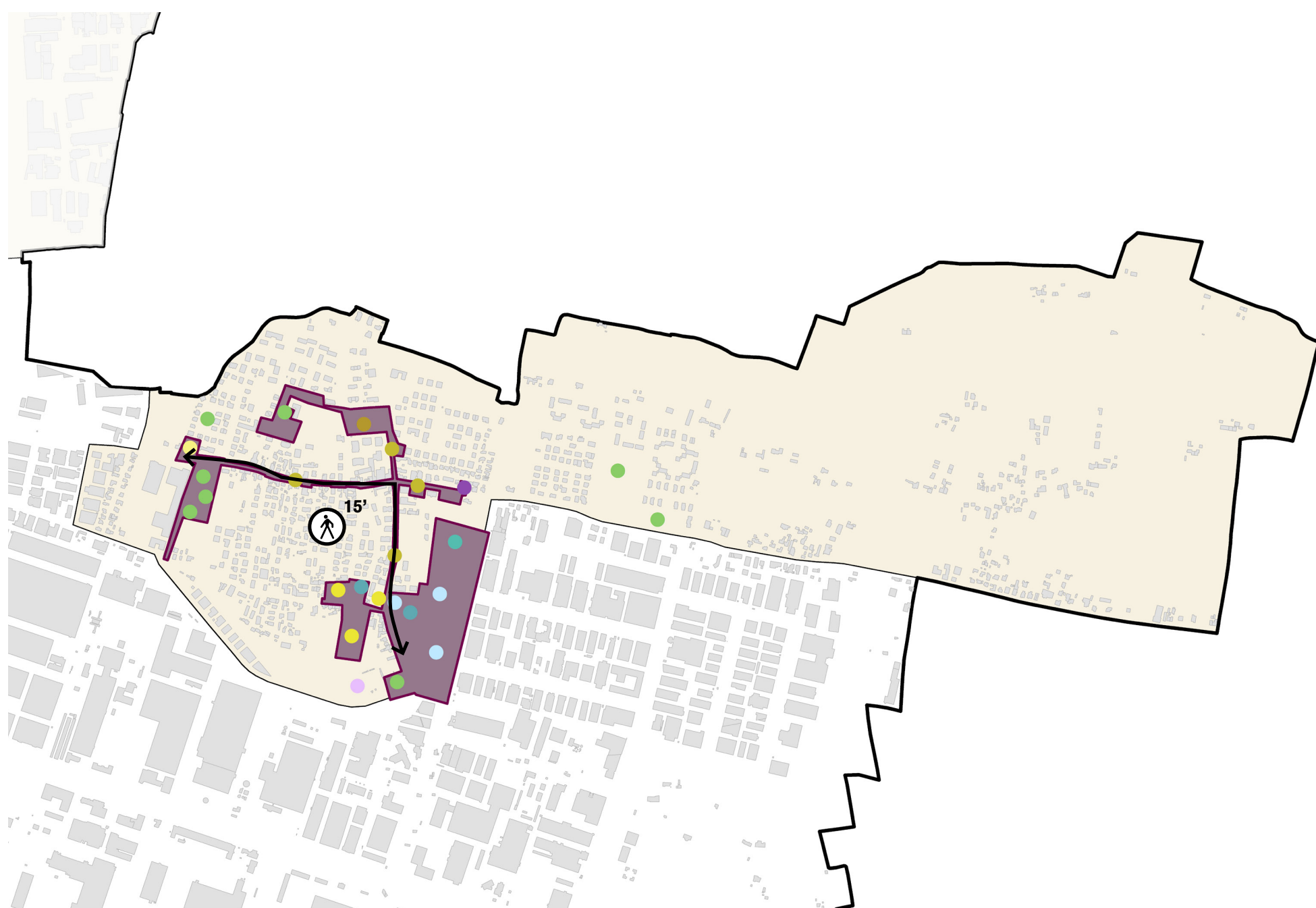


# Camin

## Consulta 3B

- 1 Amministrativo
  - Cicloturismo
- 3 Cimitero
- 4 Commercio e artigianato
- 5 Culto
  - Cultura e arte
- 7 Infanzia
- 8 Istruzione
  - Piazze e spazi pubblici
- 10 Centri polifunzionali
- 11 Spazi ricreativi e ludici
  - Attrezzature Sanitarie
  - Socio-assistenziali
- 14 Sport
  - Preesistenze storiche
  - Trasporto
  - Università
- 18 Parchi e orti urbani





# Camin

## Consulta 3B

Amministrativo

1.1 Uffici postali

Cimitero

3.1 Cimitero di Camin

Commercio e artigianato

4.1 Negozi di vicinato

Culto

5.1 Patronato Chiesa di Camin

5.2 Chiesa del Santissimo Salvatore di Camin

Infanzia

7.1 Asilo nido comunale

7.2 Scuola dell'Infanzia

Istruzione

8.1 Scuola Primaria Giovanni Battista Ferrari

8.2 Scuola Secondaria di I grado

8.3 Scuola Edile di Padova

Centri polifunzionali

10.1 Centro civico Camin

Spazi ricreativi e ludici

11.1 Spazio ricreativo all'aperto

Sport

14.1 Arcostruttura Camin (PalaCamin)

Parchi e orti urbani

18.1 Orti Urbani

18.2 Parchetto Grande

18.3 Parco Villa Berta

18.4 Giardino Andromeda


18.5 Giardino Acero di monte


18.6 Verde urbano


18.7 Area cani


 Perimetro del Nucleo aggregativo

 Edifici interessati dal perimetro

 Edifici dismessi o sottoutilizzati

 Aree verdi pubbliche o private di rilevanza urbana

 Ciclabile esistente

 Ciclabile di previsione individuata dal Biciplan

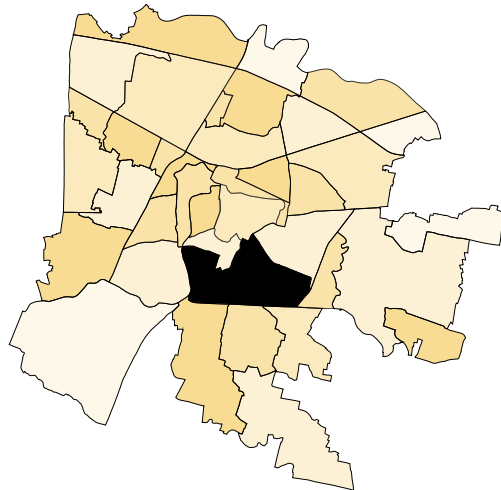






# Consulta 4A

---



**Estensione territoriale:**  
**408 ha**

**Popolazione:**  
**21.778 ab**

**Nuclei familiari:**  
**11.198**

Estensione territoriale:  
**Madonna Pellegrina, 107 ha**  
**Città Giardino, 77 ha**  
**Sant'Osvaldo, 224 ha**

Popolazione:  
**Madonna Pellegrina, 6.646 ab**  
**Città Giardino, 4.168 ab**  
**Sant'Osvaldo, 10.964 ab**

Densità:  
**Madonna Pellegrina, 62 ab/ha**  
**Città Giardino, 54 ab/ha**  
**Sant'Osvaldo, 49 ab/ha**

Nuclei familiari:  
**Madonna Pellegrina, 3.436**  
**Città Giardino, 2.118**  
**Sant'Osvaldo, 5.644**







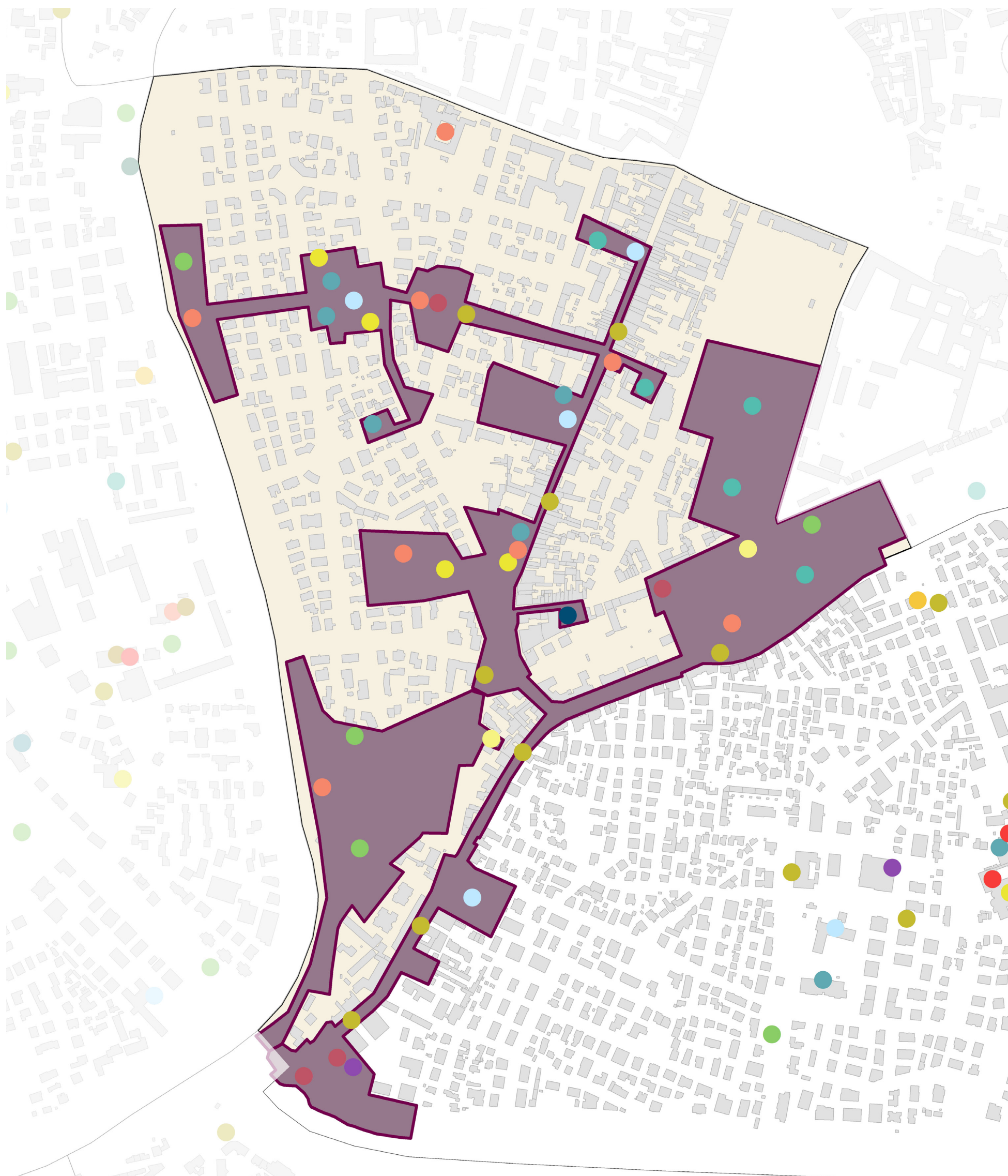
# Città Giardino / Santa Croce

---

## Consulta 4A

- 1 Amministrativo
  - Cicloturismo
  - Cimitero
- 4 Commercio e artigianato
- 5 Culto
  - Cultura e arte
- 7 Infanzia
- 8 Istruzione
- 9 Piazze e spazi pubblici
  - Centri polifunzionali
- 11 Spazi ricreativi e ludici
  - Attrezzature Sanitarie
- 13 Socio-assistenziali
- 14 Sport
- 15 Preesistenze storiche
  - Trasporto
  - Università
- 18 Parchi e orti urbani





# Città Giardino / Santa Croce

## Consulta 4A

Amministrativo

1.1 Uffici Postali

Commercio e artigianato

4.1 Negozi di vicinato

Culto

5.1 Parrocchia della Santa Croce

5.2 Santuario di San Leopoldo Mandi

5.3 Parrocchia di Sant'Alberto Magno

5.4 Chiesa delle Vergini di Vanzo

Infanzia

7.1 Scuola dell'infanzia

7.2 Istituto Teresianum

7.3 Nido integrato

7.4 Il Girotondo

Istruzione

8.1 IIS Giovanni Valle - Succursale Cavalletto

8.2 Istituto Teresianum

8.3 Liceo Scientifico Statale Enrico Fermi

8.4 Scuola Vanzo

Piazze e spazi pubblici

9.1 Piazzetta pavimentata

9.2 Piazzetta negozi uso parcheggio

9.3 Porta Santa Croce

Spazi ricreativi e ludici

11.1 Cinema Lux

11.2 Ludoteca Ambarabà

Socio-assistenziali

13.1 Cooperativa Sociale Progetto Gulliver

Sport

14.1 Scuola di Parkour Uncensored Runners

14.2 Velodromo Monti

14.3 Stadio "Silvio Appiani"

14.4 Cus Padova

14.5 Palestra

14.6 Pista di pattinaggio

Preesistenze storiche

15.1 Convento dei Padri Cappuccini

15.2 Palazzo Esedra

15.3 Bastione Santa Croce

15.4 Clarisse Monastero di San Bonaventura

15.5 Torre Ghirlanda

15.6 Oratorio di Santa Maria della Salute

Parchi e orti urbani


18.1 Giardino Silvio Appiani


18.2 Parco Margherita Hack


18.3 Giardino Alicorno


18.7 Passeggiata dei Nobel


 Perimetro del Nucleo aggregativo

 Edifici interessati dal perimetro

 Edifici dismessi o sottoutilizzati

 Aree verdi pubbliche o private di rilevanza urbana

 Ciclabile esistente

 Ciclabile di previsione individuata dal Biciplan







# Madonna Pellegrina

## Consulta 4A

- 1 Amministrativo
- 2 Cicloturismo
  - Cimitero
- 4 Commercio e artigianato
- 5 Culto
- 6 Cultura e arte
- 7 Infanzia
- 8 Istruzione
  - Piazze e spazi pubblici
  - Centri polifunzionali
  - Spazi ricreativi e ludici
- 12 Attrezzature Sanitarie
  - Socio-assistenziali
- 14 Sport
  - Preesistenze storiche
  - Trasporto
  - Università
- 18 Parchi e orti urbani





# Madonna Pellegrina

## Consulta 4A

Amministrativo

1.1 Uffici Postali

Cicloturismo

2.1 Ciclovía Bacchiglione-Ceresone

Commercio e artigianato

4.1 Negozi di vicinato

Culto

5.1 Chiesa della Madonna Pellegrina

Cultura e arte

6.1 Emeroteca S. Croce - S. Osvaldo - Q. 4

6.2 Biblioteca del Centro Sociale Madonna Pellegrina

Infanzia

7.1 Scuola Infanzia Madonna Pellegrina

7.2 Scuola Materna Gui

Istruzione

8.1 Scuola Elementare D. Manin

Attrezzature sanitarie

12.1 Centro Medico Serena

Sport

14.1 Impianto Sportivo Vlacovich

14.2 Palestra Vlacovich

Parchi e orti urbani

18.1 Orti Urbani

18.2 Parco giochi. Giardino dei bambini


18.3 Parco dei Giacinti


18.4 Lungargine Codotto e Maronese


18.5 Area cani parco Giacinti

 Perimetro del Nucleo aggregativo

 Edifici interessati dal perimetro

 Edifici dismessi o sottoutilizzati

 Aree verdi pubbliche o private di rilevanza urbana

 Ciclabile esistente

 Ciclabile di previsione individuata dal Biciplan







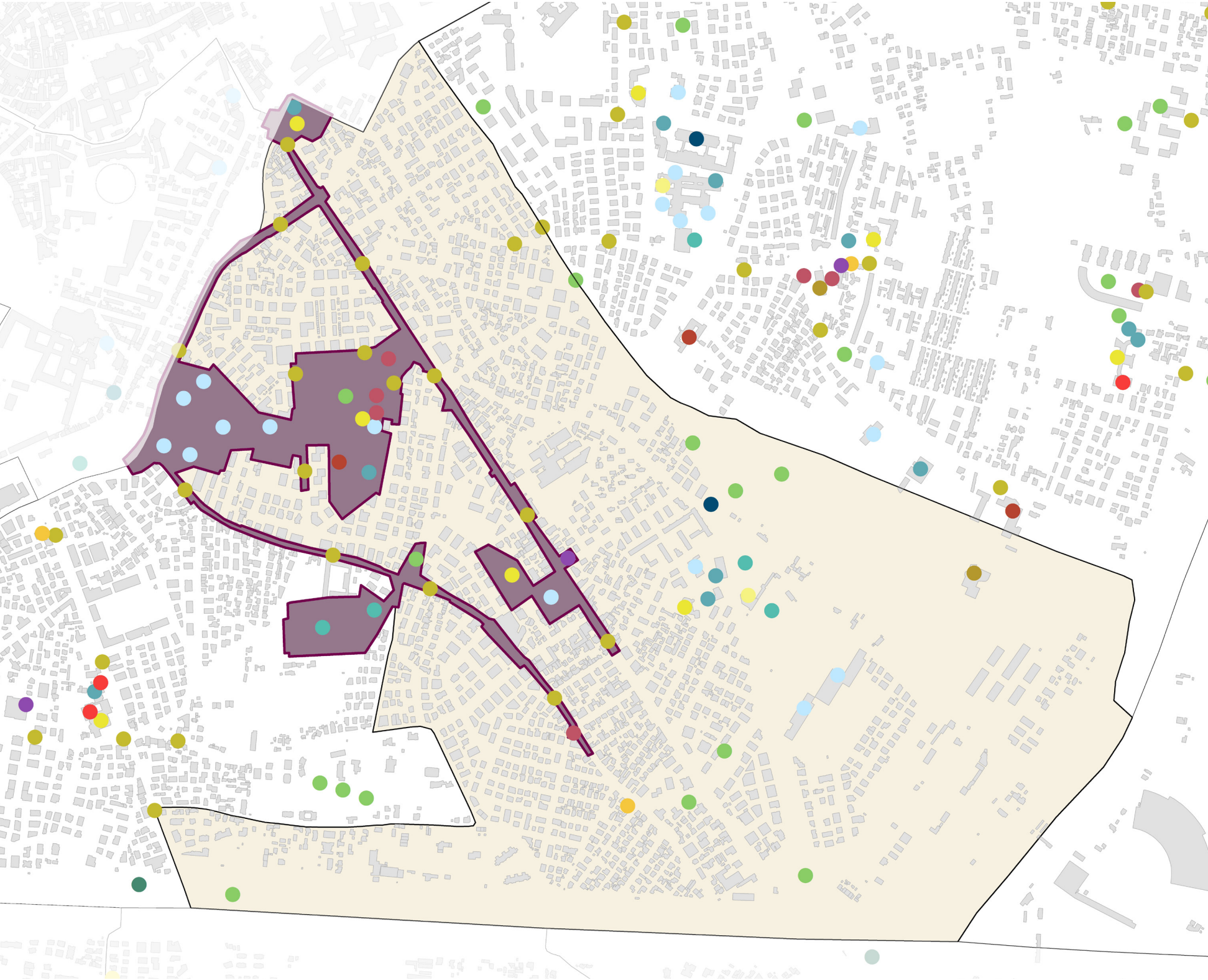
# Santa Rita / Sant’Osvaldo

---

## Consulta 4A

- 1 Amministrativo
  - Cicloturismo
  - Cimitero
- 4 Commercio e artigianato
- 5 Culto
  - Cultura e arte
- 7 Infanzia
- 8 Istruzione
- 9 Piazze e spazi pubblici
  - Centri polifunzionali
  - Spazi ricreativi e ludici
  - Attrezzature Sanitarie
  - Socio-assistenziali
- 14 Sport
  - Preesistenze storiche
  - Trasporto
- 17 Università
- 18 Parchi e orti urbani





# Santa Rita / Sant’Osvaldo

## Consulta 4A

Amministrativo

- 1.1 Uffici Postali

Commercio e artigianato

- 4.1 Negozi di vicinato

Culto

- 5.1 Chiesa di San Prosdocimo
- 5.2 Chiesa Parrocchiale di Cristo Re
- 5.3 Parrocchia di Santa Rita

Infanzia

- 7.1 Asilo Parrocchiale San Prosdocimo
- 7.2 Scuola dell'infanzia Cristo Re

Istruzione

- 8.1 Scuola primaria “Santa Rita”
- 8.2 Scuola secondaria “Mario Todesco” IC Alessandro Volta
- 8.3 I.I.S. E. Usuelli Ruzza
- 8.4 IPSIA Enrico Bernardi
- 8.5 Istituto Comprensivo Statale “Alessandro Volta”
- 8.6 Istituto Tecnico Industriale Galileo Ferraris
- 8.7 ITT Guglielmo Marconi
- 8.8 Liceo Artistico “Pietro Selvatico”

Piazze e spazi pubblici

- 9.1 Piazzetta bar
- 9.2 Piazzetta negozi
- 9.3 Piazzetta pavimentata

Sport







- 14.1 Impianto Sportivo Vlacovich
- 14.2 Palestra vlacovich

Università

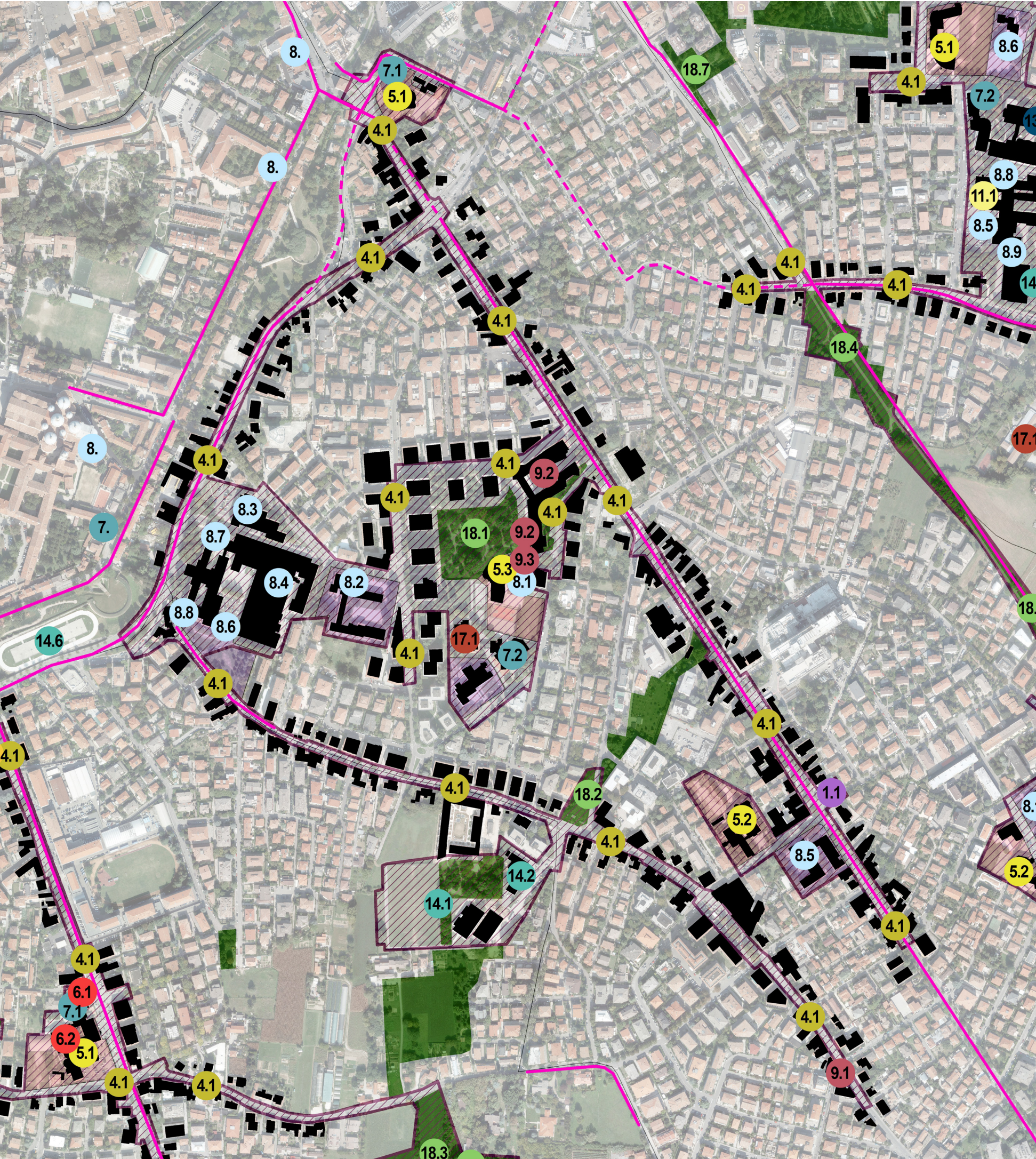
- 17.1 Residenza Universitaria Femminile - Cristo Re

Parchi e orti urbani

- 18.1 Giardino di Santa Rita
- 18.2 Verde urbano

-  Perimetro del Nucleo aggregativo
-  Edifici interessati dal perimetro
-  Edifici dismessi o sottoutilizzati
-  Aree verdi pubbliche o private di rilevanza urbana
-  Ciclabile esistente
-  Ciclabile di previsione individuata dal Biciplan







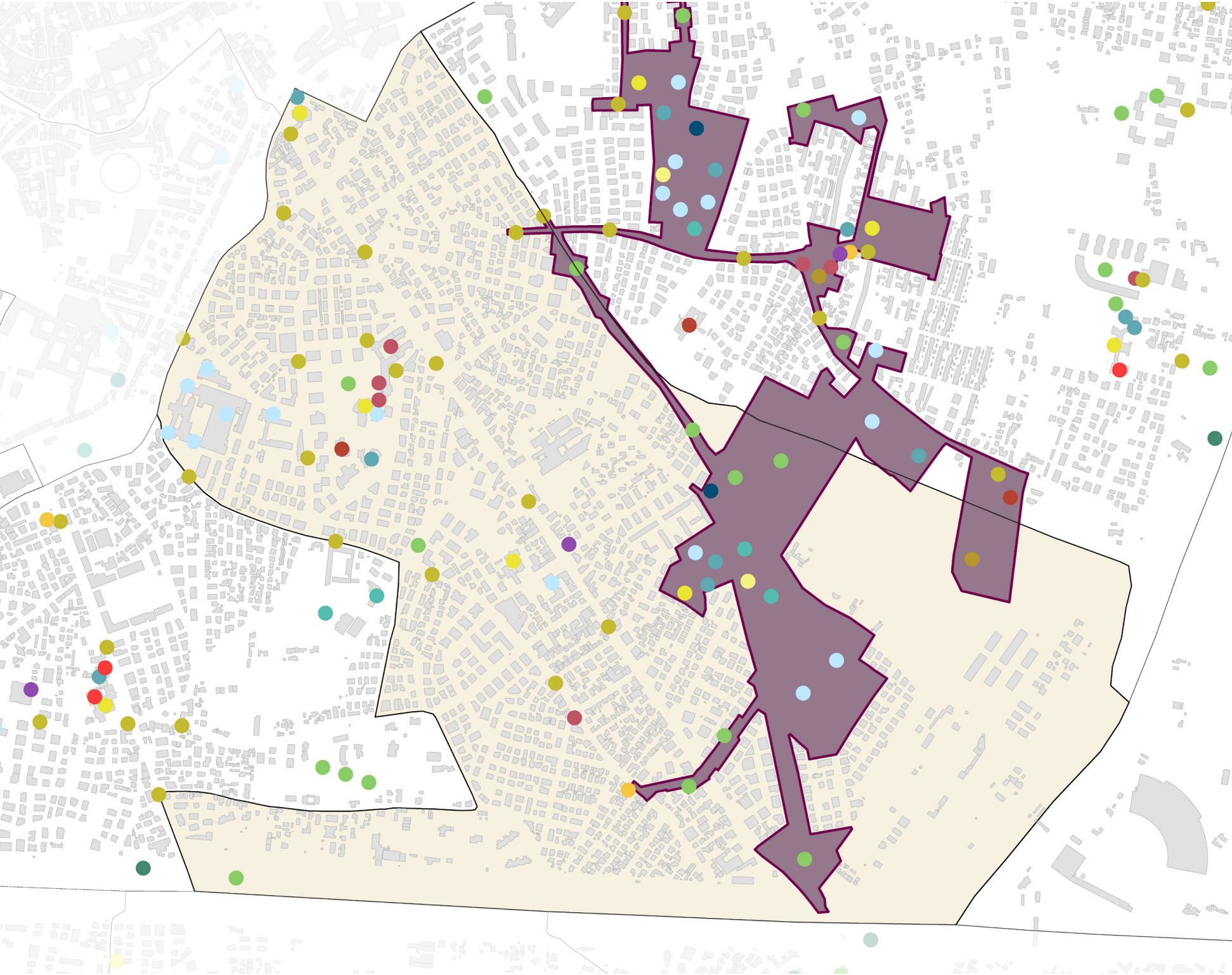
# San Paolo / Forcellini

---

## Consulta 4A

- 1 Amministrativo
  - Cicloturismo
  - Cimitero
- 4 Commercio e artigianato
- 5 Culto
  - Cultura e arte
- 7 Infanzia
- 8 Istruzione
- 9 Piazze e spazi pubblici
- 10 Centri polifunzionali
- 11 Spazi ricreativi e ludici
- 12 Attrezzature Sanitarie
- 13 Socio-assistenziali
- 14 Sport
  - Preesistenze storiche
  - Trasporto
- 17 Università
- 18 Parchi e orti urbani





# San Paolo / Forcellini

## Consulta 4A

Amministrativo	
1.1	Uffici Postali
Commercio e artigianato	
4.1	Negozi di vicinato
Culto	
5.2	Chiesa Cattolica Parrocchiale di San Paolo
5.2	Chiesa Parrocchiale di Cristo Re
Infanzia	
7.1	Asilo nido comunale
7.4	Scuola dell'infanzia Giovanni Bertacchi
Istruzione	
8.1	Scuola Primaria
8.10	Liceo statale Alvise Cornaro
8.11	Conservatorio Di Musica Statale Cesare Pollini
8.5	Istituto Comprensivo Statale "Alessandro Volta"
8.7	ITSCT Einaudi Gramsci - sede Gramsci
Centri polifunzionali	
10.2	Centro Congressi Padova "Albino Luciani"
Spazi ricreativi e ludici	
11.2	Societa' Bocciofila Boccia D'Oro
Attrezzature sanitarie	
12.1	Ambulatorio Veterinario
Socio-assistenziali	
13.1	Associazione Mimosa / Equality Cooperativa Sociale ONLUS
Sport	
14.1	Campo di Calcio San Paolo
14.3	Tennis Club San Paolo
Università	
17.1	Gregorianum Collegio Universitario
17.2	Residenza Universitaria Forcellini
Parchi e orti urbani	
18.2	Parco dei Platani
18.3	Parco Iris
18.4	Passeggiata G. Bianchini d'Alberigo
18.6	Verde urbano
18.7	Giardino delle Tamerici
18.8	Area cani Parco Iris
	Perimetro del Nucleo aggregativo
	Edifici interessati dal perimetro
	Edifici dismessi o sottoutilizzati
	Aree verdi pubbliche o private di rilevanza urbana
	Ciclabile esistente
	Ciclabile di previsione individuata dal Bicipan

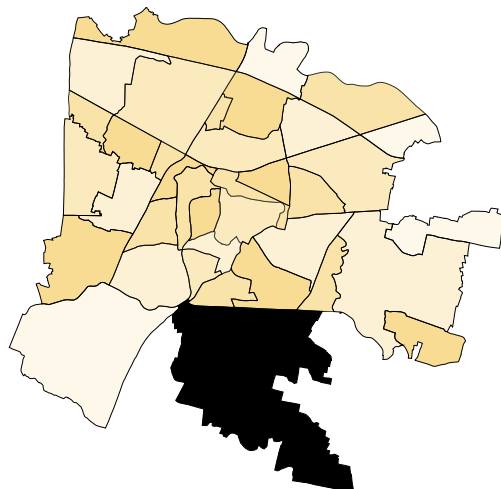






# Consulta 4B

---



**Estensione territoriale:**  
**1.349 ha**

**Popolazione:**  
**25.250 ab**

**Nuclei familiari:**  
**11.929**

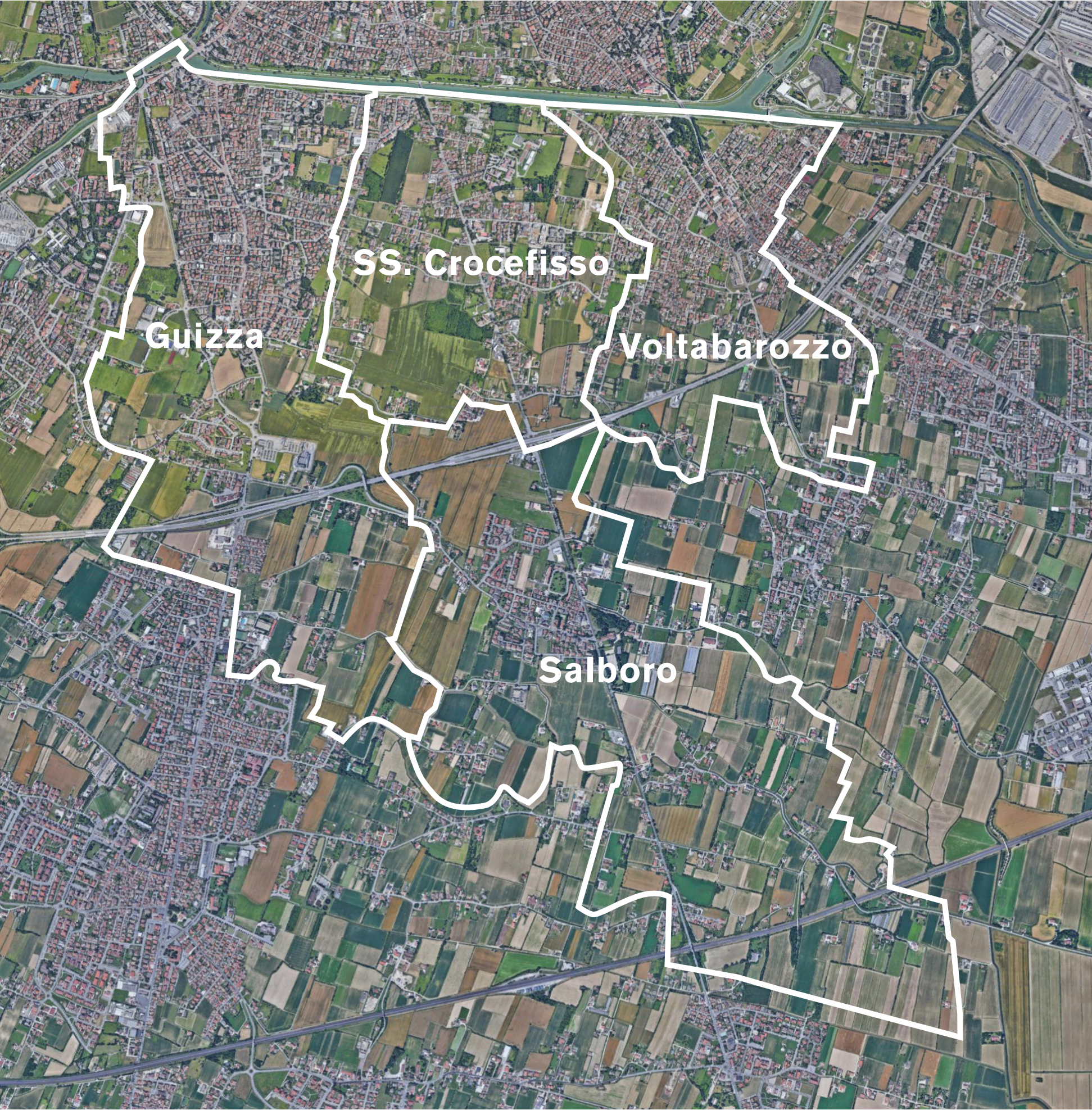
Estensione territoriale:  
**Guizza, 426 ha**  
**Voltabarozzo, 208 ha**  
**SS. Crocefisso, 224 ha**  
**Salboro, 471 ha**

Popolazione:  
**Guizza, 12.770 ab**  
**Voltabarozzo, 5.272 ab**  
**SS. Crocefisso, 4.612 ab**  
**Salboro, 2.596 ab**

Densità:  
**Guizza, 30 ab/ha**  
**Voltabarozzo, 25 ab/ha**  
**SS. Crocefisso, 19 ab/ha**  
**Salboro, 6 ab/ha**

Nuclei familiari:  
**Guizza, 6.191**  
**Voltabarozzo, 2.519**  
**SS. Crocefisso, 2.115**  
**Salboro, 1.104**







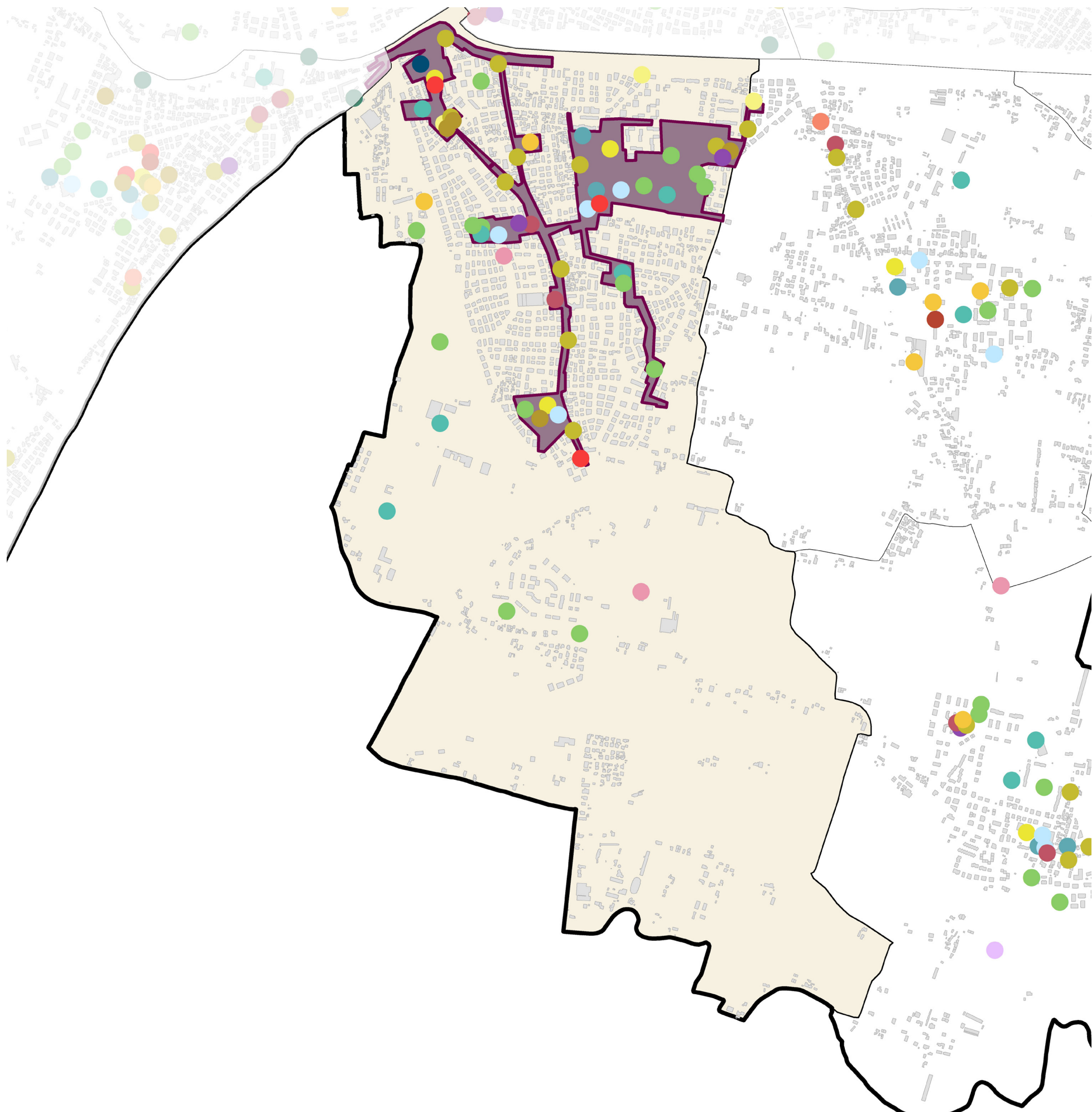
# Guizza / Bassanello

---

## Consulta 4B

- 1 Amministrativo
- 2 Cicloturismo
  - Cimitero
- 4 Commercio e artigianato
- 5 Culto
- 6 Cultura e arte
- 7 Infanzia
- 8 Istruzione
- 9 Piazze e spazi pubblici
- 10 Centri polifunzionali
- 11 Spazi ricreativi e ludici
- 12 Attrezzature Sanitarie
- 13 Socio-assistenziali
- 14 Sport
  - Preesistenze storiche
- 16 Trasporto
  - Università
- 18 Parchi e orti urbani





# Guizza / Bassanello

## Consulta 4B

Amministrativo	Socio-assistenziali
1.1 Uffici Postali	13.1 Cooperativa Sociale
1.2 Uffici amministrativi	
Cicloturismo	Sport
2.1 Ciclovía Battaglia	14.1 Campi da calcio
	14.1 CSI Padova
Commercio e artigianato	14.2 Centro Sportivo Petrarca Rugby
4.1 Negozi di vicinato	14.3 Campo Basket
4.2 Edicola	
Culto	Trasporto
5.1 Chiesa di Santa Maria Assunta al Bassanello (1892)	16.1 Superblocco Guizza - Progetto Reveal
5.2 Chiesa dei Santi Angeli Custodi (1957)	
5.3 Santa Teresa del Bambino Gesù (1973)	
Cultura e arte	Parchi e orti urbani
6.1 CIN - Centro Iniziative Nuove	18.2 Vinzha G124 Renzo Piano
6.2 Biblioteca Bassanello-Voltabarozzo	18.3 Orti Urbani
6.3 Teatro parrocchiale	18.4 Verde pubblico attrezzato
	18.5 Orto dei Salici
	18.6 Parco dei Salici
	18.7 Giardini del Poeta
	18.8 Parco Guizza Sant'Agostino
	18.9 Parco di via Gozzano
	18.10 Area cani Tassoni
Infanzia	
7.2 Asilo nido comunale Il Bruco	
7.3 Scuola dell'Infanzia	
Istruzione	
8.1 Scuola Elementare Elena Cornaro	
8.2 Scuola Secondaria di I grado Marsilio da Padova	
8.3 Scuola Primaria Gregorio Ricci Curbastro	
8.4 Scuola Elementare Alfredo Oriani	
Piazze e spazi pubblici	
9.1 Piazzetta-arredi urbani	
9.2 Piazzale Vincenzo Cuoco	
Centri polifunzionali	
10.1 Centro Parrocchiale- Polivalente	
10.2 Sala polivalente Itaca	
10.3 Sala di via Guasti	
10.4 Sala "Fronte del Porto - Una sala in Comune"	
Spazi ricreativi e ludici	
11.1 La Casa Azzurra	
11.2 Cinema Porto Astra	
11.3 CantArte - Scuola Musica	
Attrezzature sanitarie	
12.1 Medicina Di Gruppo Integrata Guizza	
12.2 Ambulatorio Veterinario	

Perimetro del Nucleo aggregativo

Edifici interessati dal perimetro

Edifici dismessi o sottoutilizzati

Aree verdi pubbliche o private di rilevanza urbana

Ciclabile esistente

Ciclabile di previsione individuata dal Biciplan







# SS Crocefisso

---

## Consulta 4B

Amministrativo

Cicloturismo

Cimitero

4 Commercio e artigianato

5 Culto

Cultura e arte

7 Infanzia

8 Istruzione

9 Piazze e spazi pubblici

Centri polifunzionali

Spazi ricreativi e ludici

12 Attrezzature Sanitarie

Socio-assistenziali

14 Sport

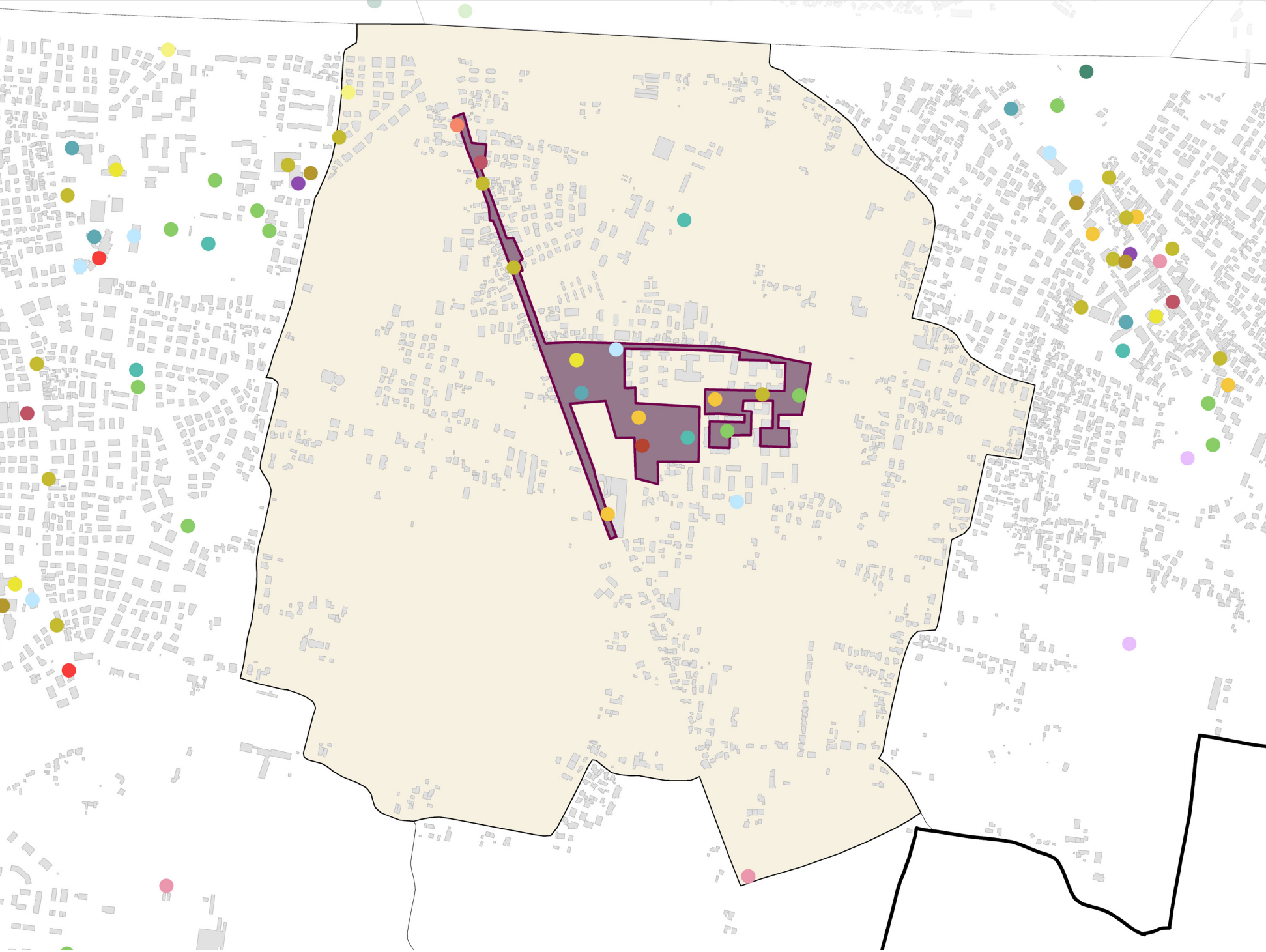
15 Preesistenze storiche

Trasporto

17 Università

18 Parchi e orti urbani





# SS Crocefisso

## Consulta 4B

Commercio e artigianato

4.1 Negozi di vicinato

Culto

5.1 Parrocchia del Santissimo Crocefisso

Infanzia

7.1 Scuola dell'Infanzia

Istruzione

8.1 Scuola Primaria

8.2 SISPI

Piazze e spazi pubblici

9.1 Piazzetta pavimentata

Attrezzature sanitarie

12.1 Centro Medico Sanluca

12.2 Ambulatorio Veterinario

12.3 ULSS

Sport

14.1 Campi da calcio

14.2 Padova Nuoto Centro Sportivo Militare

Preesistenze storiche

15.1 Emergenza storico architettonica

Università

17.1 Campus CIELS


Parchi e orti urbani


18.1 Giardino attrezzato

18.2 Verde pubblico attrezzato

 Perimetro del Nucleo aggregativo

 Edifici interessati dal perimetro

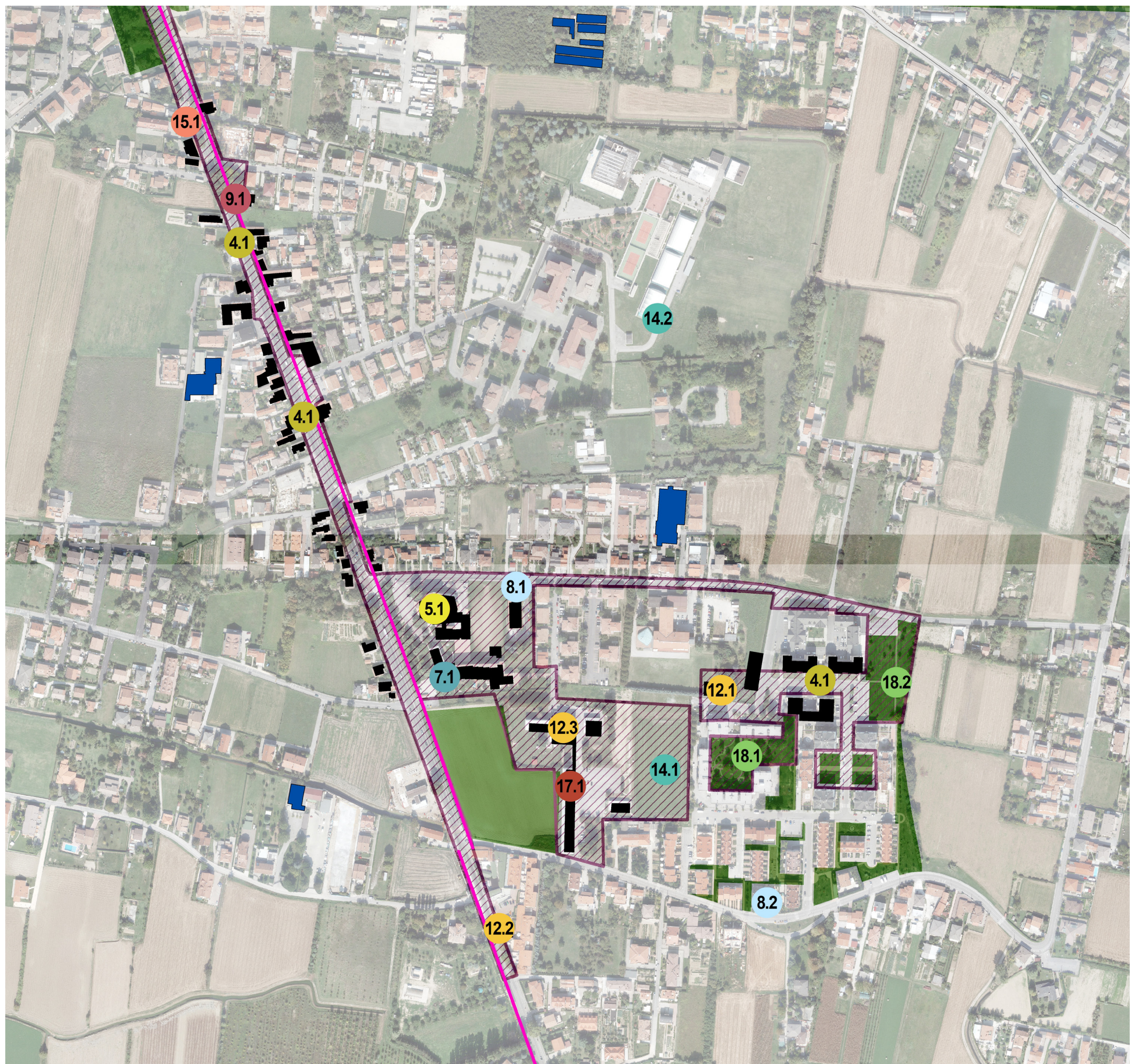
 Edifici dismessi o sottoutilizzati

 Aree verdi pubbliche o private di rilevanza urbana

 Ciclabile esistente

 Ciclabile di previsione individuata dal Biciplan







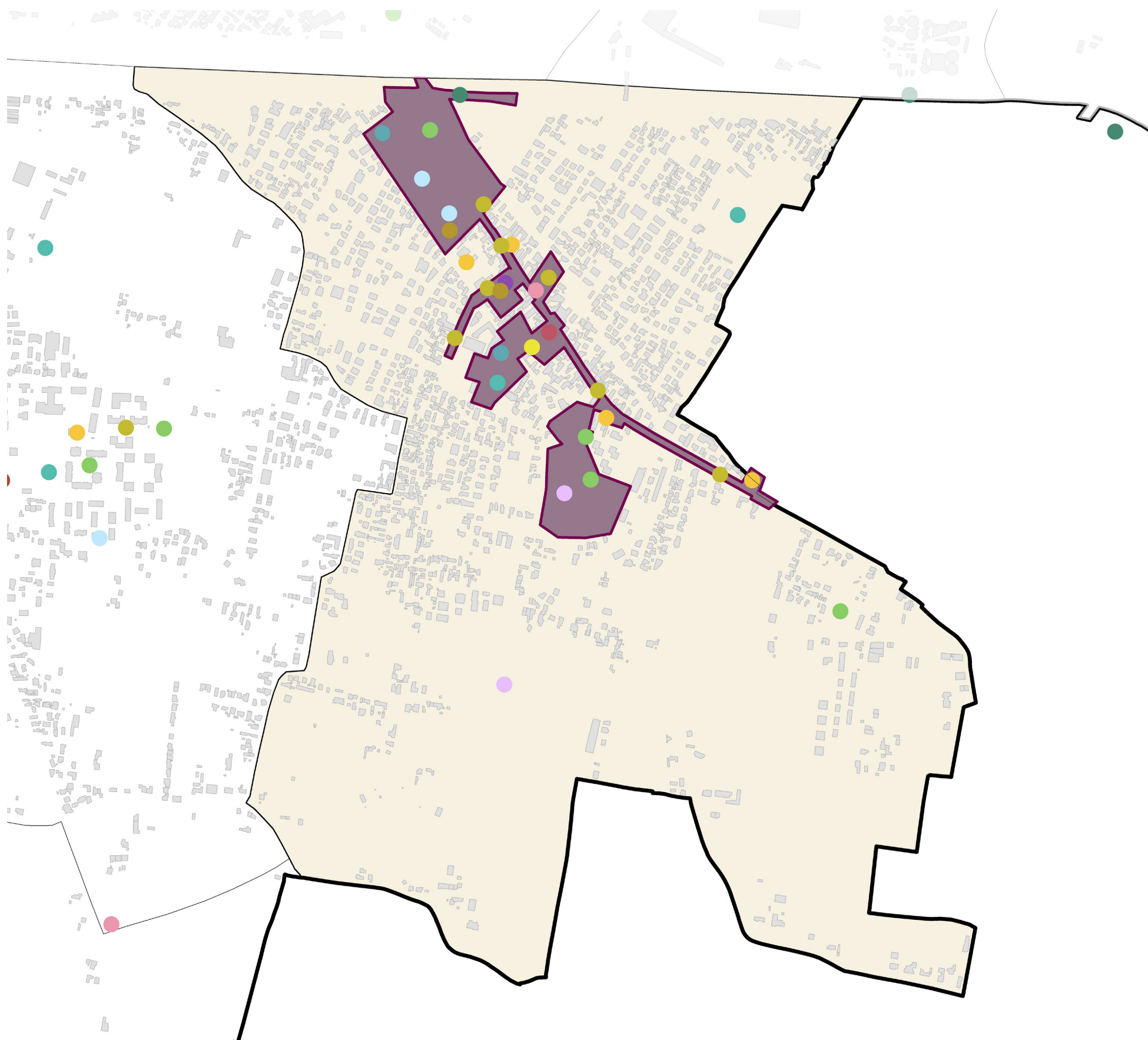
# Voltabarozzo

---

Consulta 4B

- 1 Amministrativo
- 2 Cicloturismo
- 3 Cimitero
- 4 Commercio e artigianato
- 5 Culto
  - Cultura e arte
- 7 Infanzia
- 8 Istruzione
- 9 Piazze e spazi pubblici
- 10 Centri polifunzionali
  - Spazi ricreativi e ludici
- 12 Attrezzature Sanitarie
  - Socio-assistenziali
- 14 Sport
  - Preesistenze storiche
- 16 Trasporto
  - Università
- 18 Parchi e orti urbani





# Voltabarozzo

## Consulta 4B

Amministrativo

1.1 Uffici Postali

Cicloturismo

2.1 Itinerario Bicaltia I2

Cimitero

3.1 Cimitero Vecchio di Voltabarozzo

Commercio e artigianato

4.1 Mercato

4.2 Negozi di vicinato

4.3 Bar

Culto

5.1 Parrocchia dei Santi Pietro e Paolo a Voltabarozzo

Infanzia

7.1 Asilo nido comunale

7.2 Scuola D'Infanzia E Nido F. Aporti

Istruzione

8.1 Scuola Primaria Ippolito Nievo

8.2 Scuola Secondaria di Primo Grado "Stefanini"

Piazze e spazi pubblici

9.1 Piazza Santi Pietro e Paolo

Centri funzionali

10.1 Sale di via Piovese

10.2 Sala polivalente di Via Vecchia

Attrezzature sanitarie

12.1 ULSS

12.2 Ambulatorio Veterinario

Sport

14.1 Campi sportivi

Trasporto

16.1 Bike Sharing


Parchi e orti urbani


18.1 Parco dei Faggi


18.2 Giardino Baden Powell

18.4 Area cani

 Perimetro del Nucleo aggregativo

 Edifici interessati dal perimetro

 Edifici dismessi o sottoutilizzati

 Aree verdi pubbliche o private di rilevanza urbana

 Ciclabile esistente

 Ciclabile di previsione individuata dal Biciplan







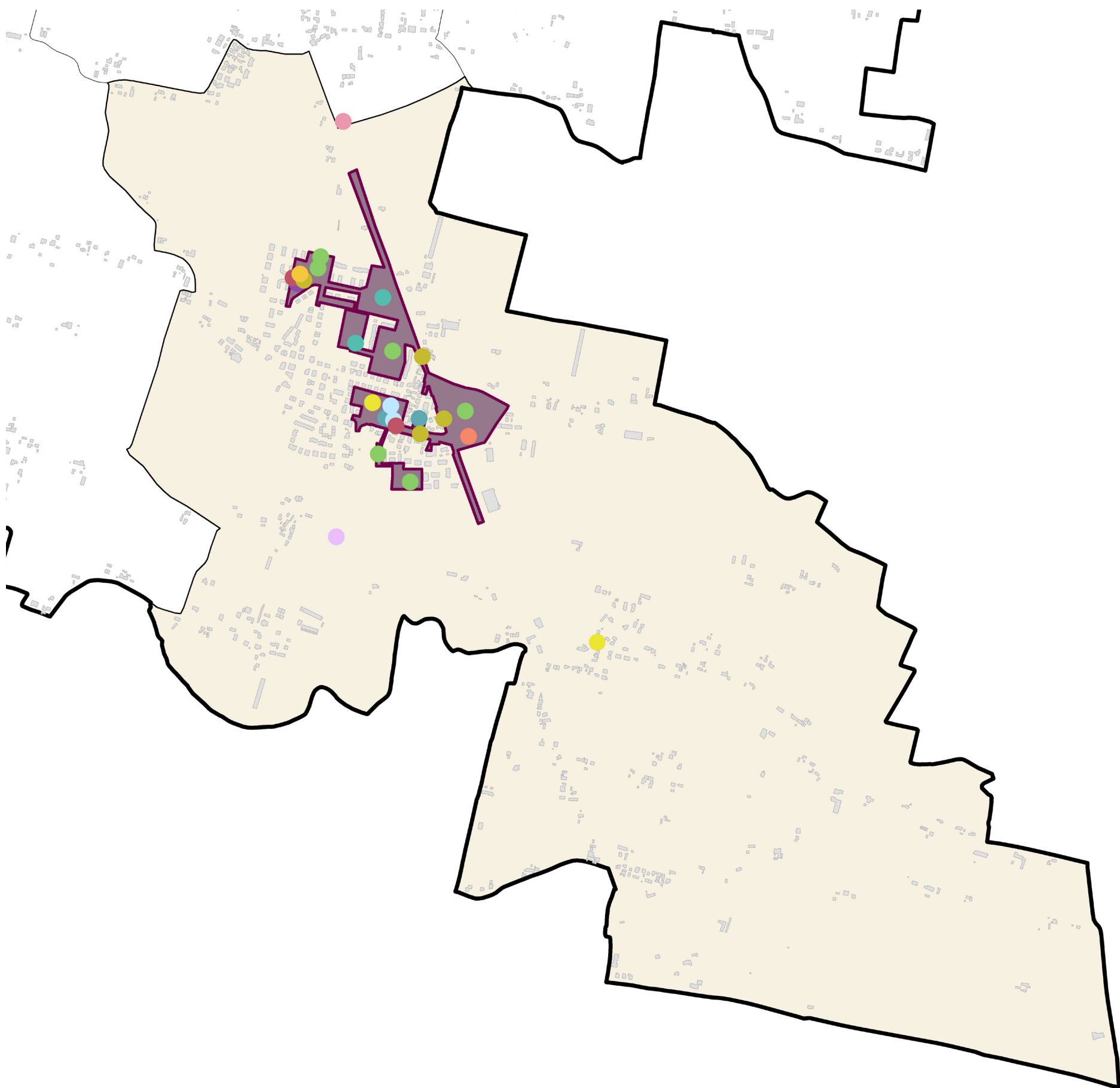
# Salboro

---

## Consulta 4B

- 1 Amministrativo
  - Cicloturismo
- 3 Cimitero
- 4 Commercio e artigianato
- 5 Culto
  - Cultura e arte
- 7 Infanzia
- 8 Istruzione
- 9 Piazze e spazi pubblici
  - Centri polifunzionali
  - Spazi ricreativi e ludici
- 12 Attrezzature Sanitarie
  - Socio-assistenziali
- 14 Sport
- 15 Preesistenze storiche
  - Trasporto
  - Università
- 18 Parchi e orti urbani











# Salboro

## Consulta 4B

- Amministrativo
- 1.1 Uffici Postali
- Cimitero
- 3.2 Cimitero di Salboro
- Commercio e artigianato
- 4.1 Negozi di vicinato
- 4.2 Bar
- Culto
- 5.1 Chiesa Cattolica Parrocchiale di Santa Maria Assunta in Salboro
- Infanzia
- 7.1 Scuola dell'Infanzia
- 7.2 "Micronido Isolina Montessoriana"
- Istruzione
- 8.1 Scuola Primaria Luzzatti
- 8.2 Scuola Media Stefanini
- Piazze e spazi pubblici
- 9.1 Piazzetta negozi
- 9.2 Piazzetta-arredi urbani
- Attrezzature sanitarie
- 12.1 Ambulatorio medico
- Sport
- 14.1 Palestra comunale di Salboro
- 14.2 USD Salboro Calcio
- 14.3 Centro Ippico Villa Vanna
- Preesistenze storiche
- 15.1 Villa Vanna
- Parchi e orti urbani
- 18.1 verde ambientale
- 18.2 Verde urbano
- 18.3 Verde pubblico attrezzato
- 18.4 Area cani

-  Perimetro del Nucleo aggregativo
-  Edifici interessati dal perimetro
-  Edifici dismessi o sottoutilizzati
-  Aree verdi pubbliche o private di rilevanza urbana
-  Ciclabile esistente
-  Ciclabile di previsione individuata dal Biciplan

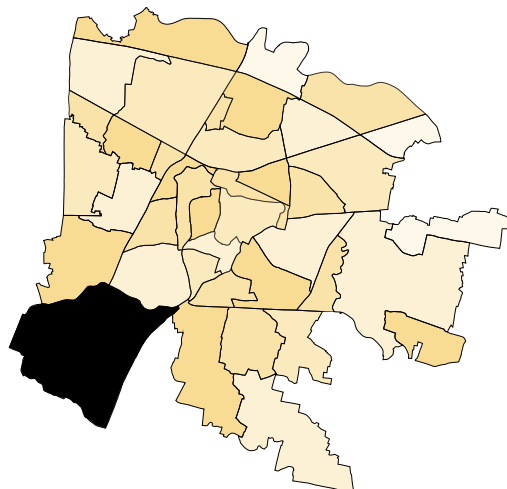






## Consulta 5A

---



**Estensione territoriale:**  
**894 ha**

**Popolazione:**  
**10.248 ab**

**Densità:**  
**11 ab/ha**

**Nuclei familiari:**  
**4.222**







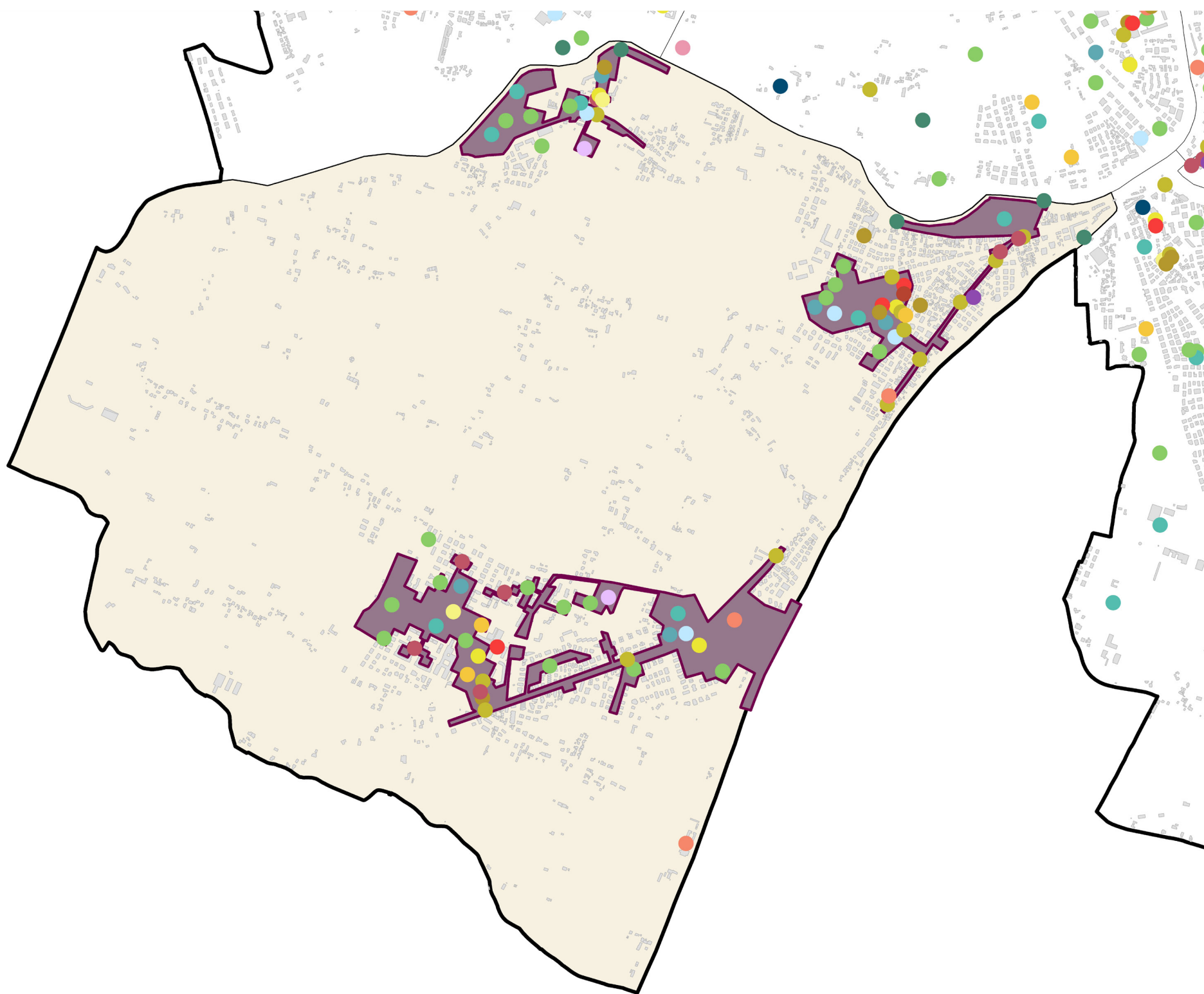
# Mandria / Paltana / Voltabrusegana

---

## Consulta 5A

- 1 Amministrativo
- 2 Cicloturismo
- 3 Cimitero
- 4 Commercio e artigianato
- 5 Culto
- 6 Cultura e arte
- 7 Infanzia
- 8 Istruzione
- 9 Piazze e spazi pubblici
- 10 Centri polifunzionali
- 11 Spazi ricreativi e ludici
- 12 Attrezzature Sanitarie
- Socio-assistenziali
- 14 Sport
- 15 Preesistenze storiche
- Trasporto
- 17 Università
- 18 Parchi e orti urbani





# Paltana

## Consulta 5A

Amministrativo

1.1 Uffici Postali

Cicloturismo

2.1 Ciclovía Bacchiglione-Ceresone

2.2 Passerella Ciclo-Pedonale sul Bacchiglione Basso Isonzo

2.3 Ciclovía Battaglia

Commercio e artigianato

4.1 Negozi di vicinato

Culto

5.1 Parrocchia di San Giovanni Bosco

Cultura e arte

6.1 Piccolo Teatro Don Bosco

6.2 Arena Teatro Don Bosco

Infanzia

7.1 Scuola dell'Infanzia Mamma Margherita

7.2 Asilo nido comunale Lele Ramin

Istruzione

8.1 Scuola Don Bosco

8.2 Scuola Secondaria di I grado Ruzzante

Piazze e spazi pubblici

9.1 Spazio pubblico uso parcheggio

Centri polifunzionali

10.1 Edificio polivalente

10.2 Sala ex anagrafe

Attrezzature sanitarie

12.1 Ambulatorio Veterinario

Sport

14.1 Padovanuoto

14.2 A.S.D. Armistizio Esedra Don Bosco

Preesistenze storiche

15.1 Emergenza storico architettonica

Università

17.1 Collegio universitario Domenico Savio

Parchi e orti urbani

18.1 Giardino dell'Usignolo

18.2 Orti Urbani

18.3 Verde urbano

18.4 Area cani



Perimetro del Nucleo aggregativo



Edifici interessati dal perimetro



Edifici dismessi o sottoutilizzati



Aree verdi pubbliche o private di rilevanza urbana



Ciclabile esistente



Ciclabile di previsione individuata dal Biciplan







# Mandria

## Consulta 5A

Cimitero

3.1 Cimitero di Mandria

Commercio e artigianato

4.1 Negozi di vicinato

4.2 Mercato degli imprenditori agricoli

Culto

5.1 Parrocchia della Natività della Beata Vergine Maria

5.2 Chiesa Istituto OIC

Cultura e arte

6.1 Museo Veneto del Giocattolo

Infanzia

7.1 Scuola dell'Infanzia

Istruzione

8.2 Scuola Primaria

Piazze e spazi pubblici

9.1 Piazzetta-arredi urbani

9.2 Piazza pavimentata

Centri polifunzionali

10.1 Centro Civico Il Borgo

Spazi ricreativi e ludici

11.1 Pista Giochi Bambini

Attrezzature sanitarie

12.1 Casa di riposo

12.2 Residenza anziani

Sport

14.1 Civitas Vitae Sport

14.2 Campi sportivi Ca' Rasi Padova

Preesistenze storiche

15.1 Villa Giusti del Giardino

15.2 Villa Molin

Parchi e orti urbani

18.1 Verde attrezzato


18.2 Parco della Mela Rossa


18.3 Orti Urbani


18.4 Verde urbano

18.5 Area Cani


 Perimetro del Nucleo aggregativo

 Edifici interessati dal perimetro

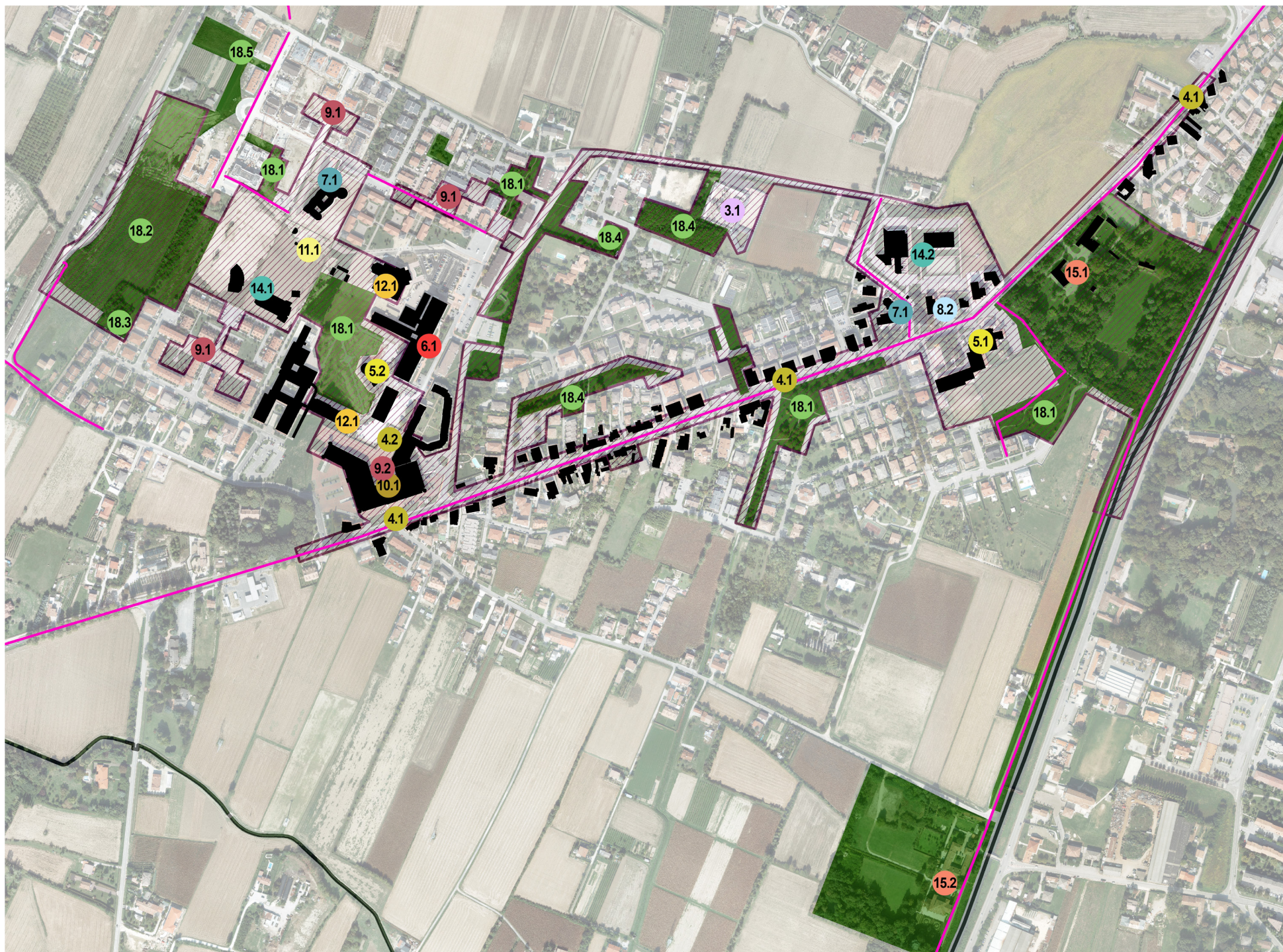
 Edifici dismessi o sottoutilizzati

 Aree verdi pubbliche o private di rilevanza urbana

 Ciclabile esistente

 Ciclabile di previsione individuata dal Biciplan













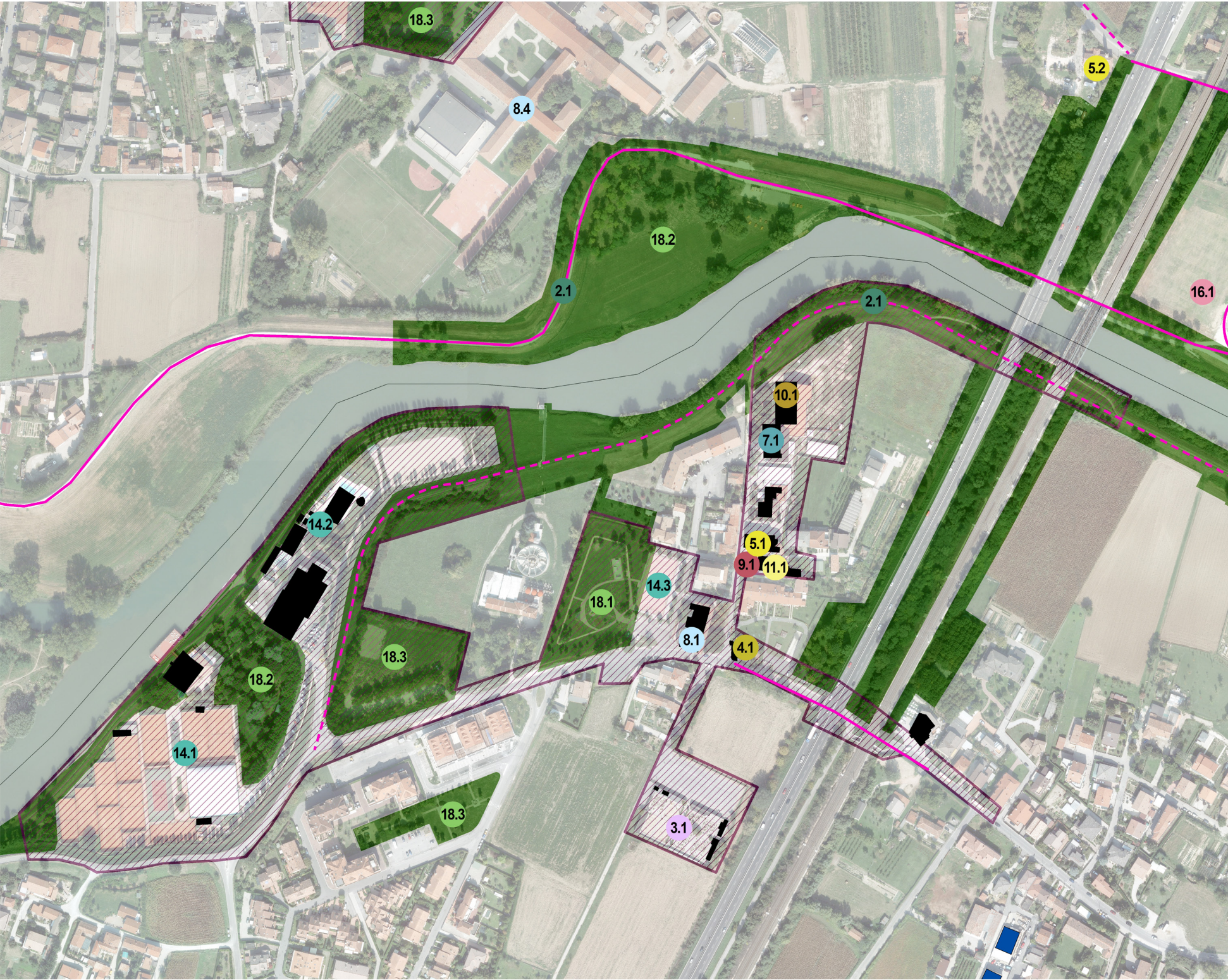
# Voltabrusegana

## Consulta 5A

- Cicloturismo
- 2.1 Ciclovía Bacchiglione-Ceresone
- Cimitero
- 3.1 Cimitero Voltabrusegana
- Commercio e artigianato
- 4.1 Minimarket "Giovanni - Il Casolino"
- Culto
- 5.1 Chiesa Parrocchiale di San Martino Vescovo di Tours in Voltabrusegana
- 5.2 Chiesa Ortodossa della "Natività di Santissima Vergine Maria"
- Infanzia
- 7.1 Scuola dell'Infanzia
- Istruzione
- 8.1 Scuola primaria Giovanni Prati
- Piazze e spazi pubblici
- 9.1 Piazzetta San Martino
- Centri polifunzionali
- 10.1 Sala polivalente Voltabrusegana
- Spazi ricreativi e ludici
- 11.1 Circolo San Martino
- Sport
- 14.1 Campi da Tennis
- 14.2 Canottieri Padova
- 14.3 Campi da calcio
- Trasporto
- 16.1 Bike Stop Padova
- Parchi e orti urbani
- 18.1 Verde pubblico attrezzato
- 18.2 Verde Ambientale
- 18.3 Verde urbano

-  Perimetro del Nucleo aggregativo
-  Edifici interessati dal perimetro
-  Edifici dismessi o sottoutilizzati
-  Aree verdi pubbliche o private di rilevanza urbana
-  Ciclabile esistente
-  Ciclabile di previsione individuata dal Biciplan

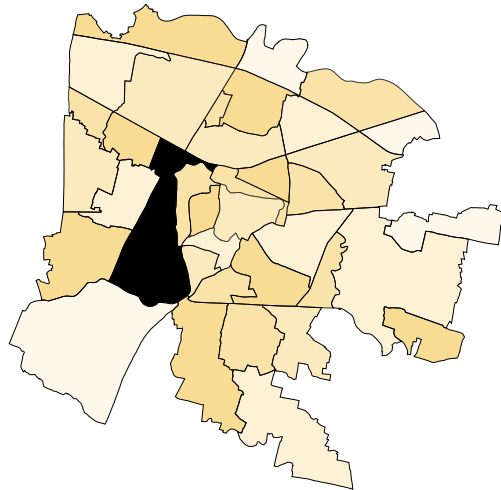






# Consulta 5B

---



**Estensione territoriale:  
509 ha**

**Popolazione:  
17.883 ab**

**Nuclei familiari:  
9.213**

Estensione territoriale:  
**S. Giuseppe, 124 ha**  
**P. Trento Sud, 61 ha**  
**P. Trento Nord, 46 ha**  
**Sacra Famiglia, 278 ha**

Popolazione:  
**S. Giuseppe, 7.463 ab**  
**P. Trento Sud, 2.468 ab**  
**P. Trento Nord, 625 ab**  
**Sacra Famiglia, 7.327 ab**

Densità:  
**S. Giuseppe, 60 ab/ha**  
**P. Trento Sud 40 ab/ha**  
**P. Trento Nord 13 ab/ha**  
**Sacra Famiglia, 26 ab/ha**

Nuclei familiari:  
**S. Giuseppe, 3.907**  
**P. Trento Sud, 1.299**  
**P. Trento Nord, 286**  
**Sacra Famiglia, 3.721**







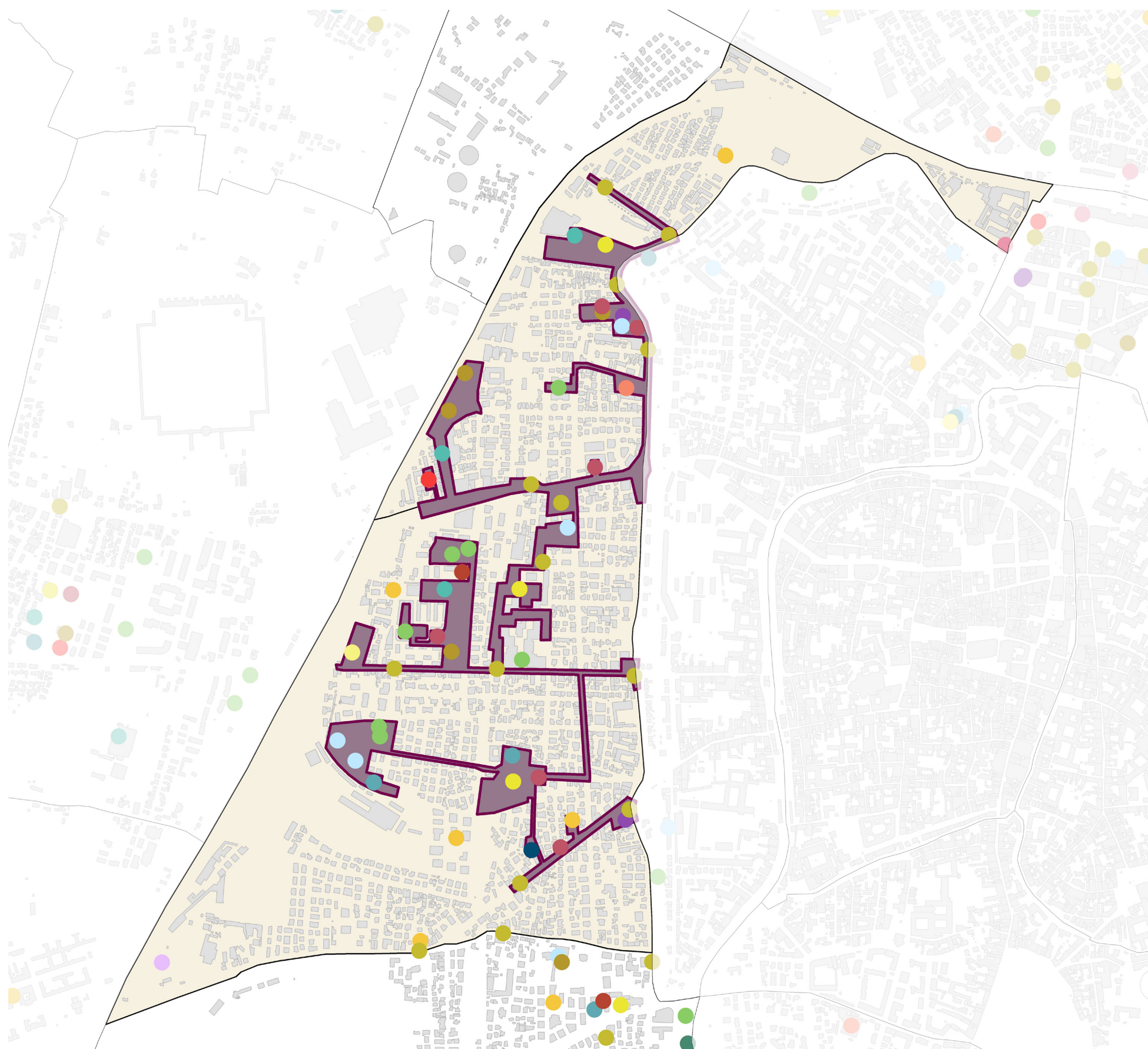
# San Giuseppe / Porta Trento Sud

---

## Consulta 5B

- 1 Amministrativo
  - Cicloturismo
  - Cimitero
- 4 Commercio e artigianato
- 5 Culto
- 6 Cultura e arte
- 7 Infanzia
- 8 Istruzione
- 9 Piazze e spazi pubblici
- 10 Centri polifunzionali
- 11 Spazi ricreativi e ludici
- 12 Attrezzature Sanitarie
- 13 Socio-assistenziali
- 14 Sport
- 15 Preesistenze storiche
  - Trasporto
- 17 Università
- 18 Parchi e orti urbani













# San Giuseppe / Porta Trento Sud

Consulta 5B

Amministrativo			Perimetro del Nucleo aggregativo
1.1 Uffici Postali			Edifici interessati dal perimetro
Commercio e artigianato			Edifici dismessi o sottoutilizzati
4.1 Chiosco			Aree verdi pubbliche o private di rilevanza urbana
4.2 Mercato coperto			Ciclabile esistente
4.3 Negozi di vicinato			Ciclabile di previsione individuata dal Biciplan
Culto			
5.1 Chiesa della natività della Beata Vergine Maria			
5.2 Parrocchia di San Giuseppe			
5.3 Patronato Parrocchiale S. Girolamo			
Cultura e arte			
6.1 Teatro Linutile			
Infanzia			
7.1 Asilo nido comunale			
7.2 Scuola dell'Infanzia			
7.3 Scuola dell'Infanzia San Giuseppe			
Istruzione			
8.1 IIS Concetto Marchesi			
8.2 Scuola primaria			
8.3 Scuola Primaria Diego Valeri			
8.4 SISPI			
Piazze e spazi pubblici			
9.1 Piazza San Giuseppe			
9.2 Piazzetta-arredi urbani			
9.3 Piazzetta bar			
9.4 Spazio pubblico uso parcheggio			
Centri polifunzionali			
10.1 Cooperative			
10.2 Sala Musica			
10.3 Sala riunioni di via Varese			
10.4 StartUp			
Attrezzature sanitarie			
12.2 Centro Medico			
Socio-assistenziali			
13.1 Centro Veneto Progetti Donna			
Sport			
14.1 Campi da calcio			
14.2 Palestra			
14.3 US Nativitas			
Preesistenze storiche			
15.1 Villa			
Università			
17.1 Residenza universitaria - ESU			
Parchi e orti urbani			
18.1 Giardini Caduti della resistenza			
18.2 Giardino dei Gelsi			
18.3 Giardino Folgore			
18.4 Parco delle Viole			
18.5 Verde attrezzato			
18.6 Area cani			







# Sacra Famiglia

---

## Consulta 5B

Amministrativo

2 Cicloturismo

Cimitero

4 Commercio e artigianato

5 Culto

6 Cultura e arte

7 Infanzia

8 Istruzione

Piazze e spazi pubblici

10 Centri polifunzionali

Spazi ricreativi e ludici

12 Attrezzature Sanitarie

Socio-assistenziali

14 Sport

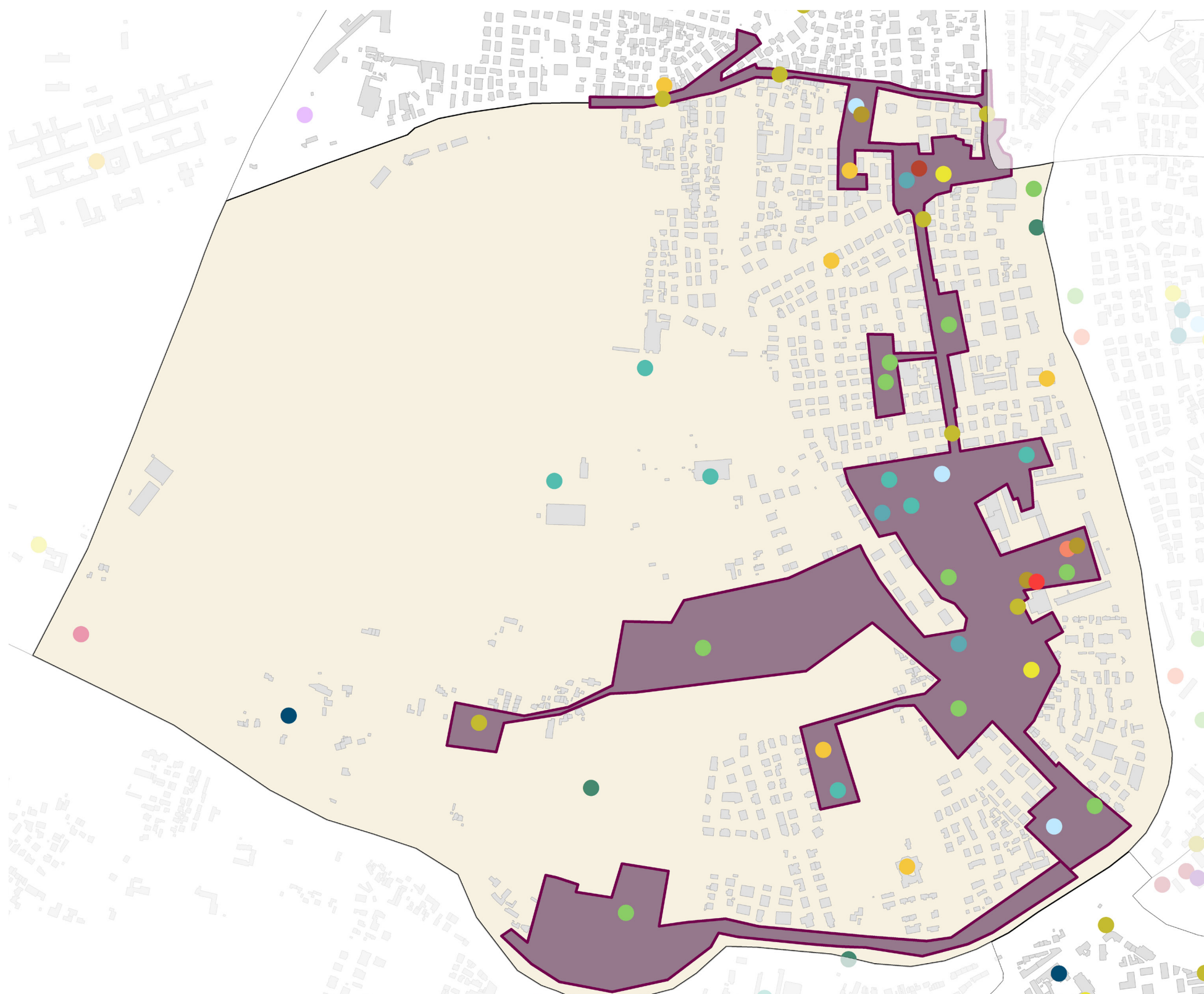
15 Preesistenze storiche

Trasporto

17 Università

18 Parchi e orti urbani







# Sacra Famiglia

## Consulta 5B

Cicloturismo

- 2.1 Ciclovía Anello Padova-Brentella-Piovego
- 2.2 Percorso agropaesaggistico - Basso Isonzo

Commercio e artigianato

- 4.1 Negozi di vicinato
- 4.2 Vendita Km0

Culto

- 5.1 Chiesa Cattolica Parrocchiale della Madonna Incoronata
- 5.2 Chiesa Cattolica Parrocchiale della Sacra Famiglia

Cultura e arte

- 6.1 Biblioteca Savonarola

Infanzia

- 7.1 Asilo nido comunale
- 7.2 Scuola dell'Infanzia
- 7.3 Scuola Materna S. Antonio

Istruzione

- 8.1 Istituto Comprensivo Antonio Vivaldi
- 8.2 Scuola internazionale di Comics
- 8.3 Scuola Primaria

Centri polifunzionali

- 10.1 Fornace Carotta
- 10.2 Sale di piazza Napoli
- 10.3 Spazio polifunzionale

Atterzzature sanitarie

- 12.1 Ambulatorio Veterinario
- 12.2 Centro Diurno Il Giardino
- 12.3 Centro Medico
- 12.4 Fondazione Robert Hollman

Sport

- 14.1 Associazione Polisportiva
- 14.2 Campi da calcio
- 14.3 Tiro a Segno
- 14.4 UISP Palazzetto Ilaria Alpi
- 14.5 Couverclub Tennis
- 14.6 Scuola Padovana di Equitazione
- 14.7 Tennis Club Padova

Preesistenze storiche







- 15.1 Ex Scuderie Quartiere 5

Università

- 17.1 Collegio universitario

Parchi e orti urbani

- 18.1 Giardino città d'Italia
- 18.2 Giardino degli Ulivi di Gerusalemme
- 18.3 Giardino Napoli
- 18.6 Parco Cernaia
- 18.5 Parco dei Cigni
- 18.6 Passeggiata Bruno da Longobucco
- 18.7 Campo dei Girasoli
- 18.8 Piazzale Firenze
- 18.4 Verde urbano
- 18.9 Area cani
- 18.10 Orti urbani

-  Perimetro del Nucleo aggregativo
-  Edifici interessati dal perimetro
-  Edifici dismessi o sottoutilizzati
-  Aree verdi pubbliche o private di rilevanza urbana
-  Ciclabile esistente
-  Ciclabile di previsione individuata dal Biciplan

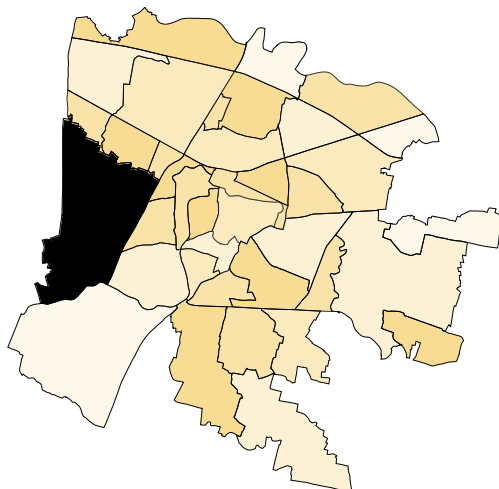






# Consulta 6A

---



**Estensione territoriale:**  
**827 ha**

**Popolazione:**  
**15.776 ab**

**Nuclei familiari:**  
**7.510**

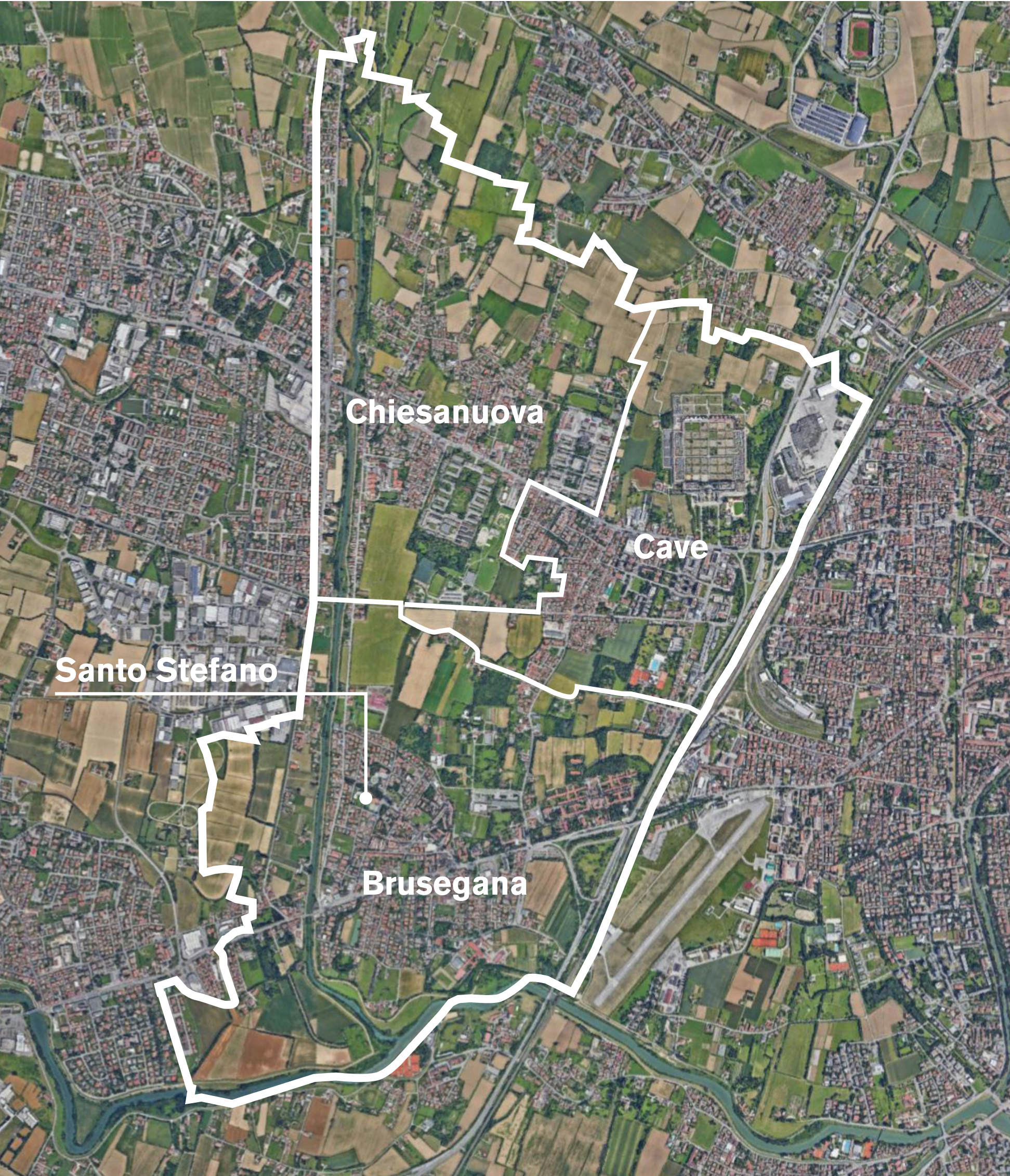
Estensione territoriale:  
**Chiesanuova, 262 ha**  
**Cave, 208 ha**  
**Brusegana, 357 ha**

Popolazione:  
**Chiesanuova, 4.274 ab**  
**Cave, 4.210 ab**  
**Brusegana, 7.292 ab**

Densità:  
**Chiesanuova, 16 ab/ha**  
**Cave, 20 ab/ha**  
**Brusegana, 20 ab/ha**

Nuclei familiari:  
**Chiesanuova, 1.833**  
**Cave, 2.226**  
**Brusegana, 3.451**







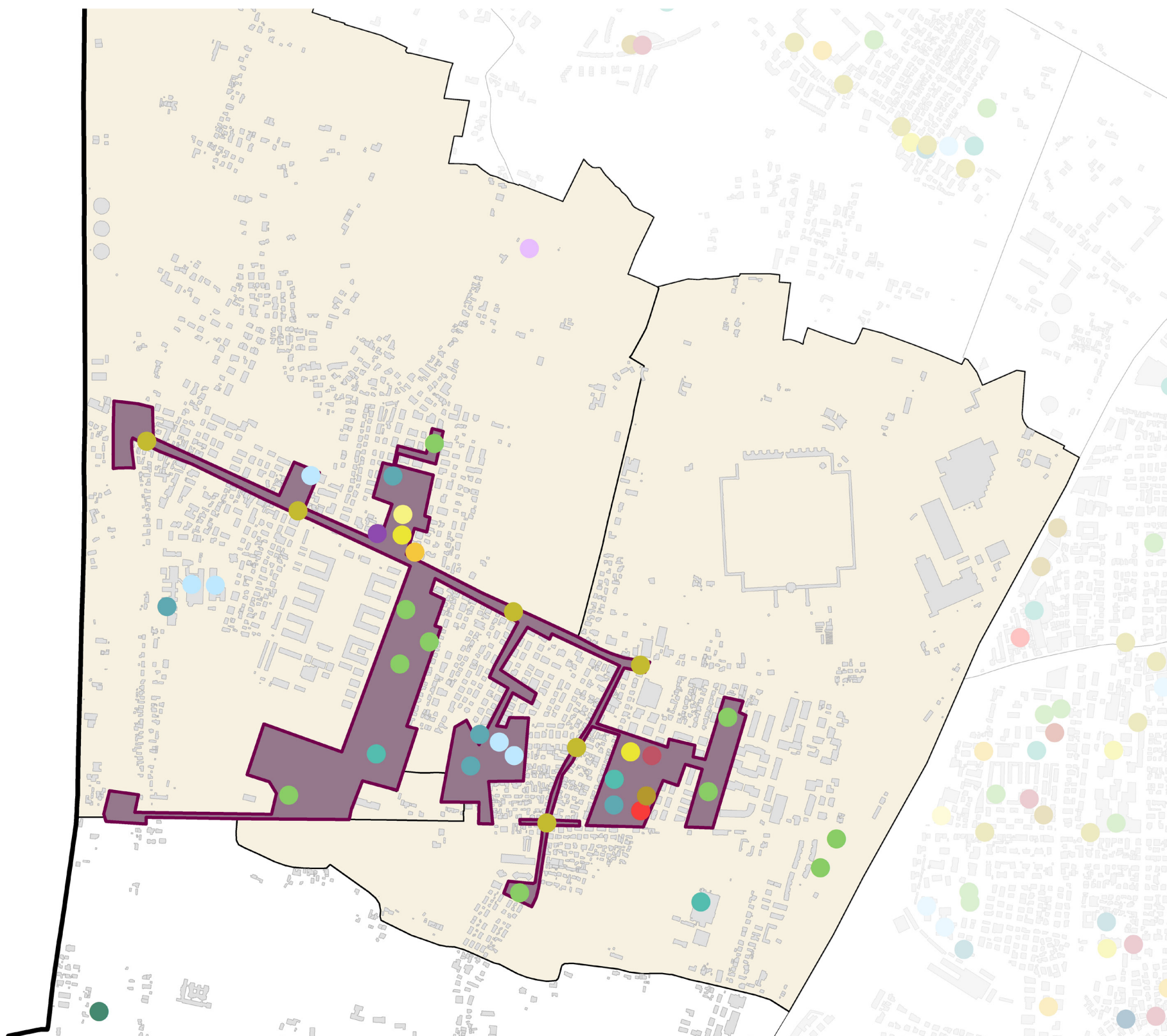
# Chiesanuova / Cave

---

## Consulta 6A

- 1 Amministrativo
  - Cicloturismo
  - Cimitero
- 4 Commercio e artigianato
- 5 Culto
- 6 Cultura e arte
- 7 Infanzia
- 8 Istruzione
- 9 Piazze e spazi pubblici
- 10 Centri polifunzionali
- 11 Spazi ricreativi e ludici
- 12 Attrezzature Sanitarie
  - Socio-assistenziali
- 14 Sport
  - Preesistenze storiche
  - Trasporto
  - Università
- 18 Parchi e orti urbani







# Chiesanuova / Cave

## Consulta 6A

Amministrativo

1.1 Uffici Postali

Commercio e artigianato

4.1 Negozi di vicinato

Culto

5.1 Parrocchia della Beata Vergine Maria del Perpetuo Suffragio alle Cave

5.2 Parrocchia di Chiesanuova

Cultura e Arte

6.1 Biblioteca Brentella

Infanzia

7.1 Asilo nido comunale

7.2 Scuola D'Infanzia E Nido L.M. Carraro

7.3 Scuola dell'Infanzia Statale Peter Pan

7.4 Scuola materna Istituto Suore Minime Di Ns. Suffragio

Istruzione

8.1 Scuola Elementare Gasparo Gozzi

8.2 Scuola Primaria

8.3 Scuola Primaria Luigi Configliachi

8.4 Scuola Media Statale Giuseppe Tartini

8.5 Centro Formazione professionale per ciechi

Piazze

9.1 Piazza di nuova previsione

Centri polifunzionali

10.1 Sala consiliare di via Dal Piaz

Spazi ricreativi e ludici

11.1 Cinema Esperia

Attrezzature sanitarie

12.1 Ambulatorio Veterinario

Sport

14.1 Associazione Polisportiva Brentella

14.2 Impianto Polifunzionale Filippo Raciti

14.3 Centro Sportivo 2000

Parchi e orti urbani

18.1 Giardino di bagolaro

18.2 Orti Urbani


18.3 Verde pubblico attrezzato

18.4 Parco degli Artisti


18.5 Parco Brentelle

18.6 Area cani


 Perimetro del Nucleo aggregativo

 Edifici interessati dal perimetro

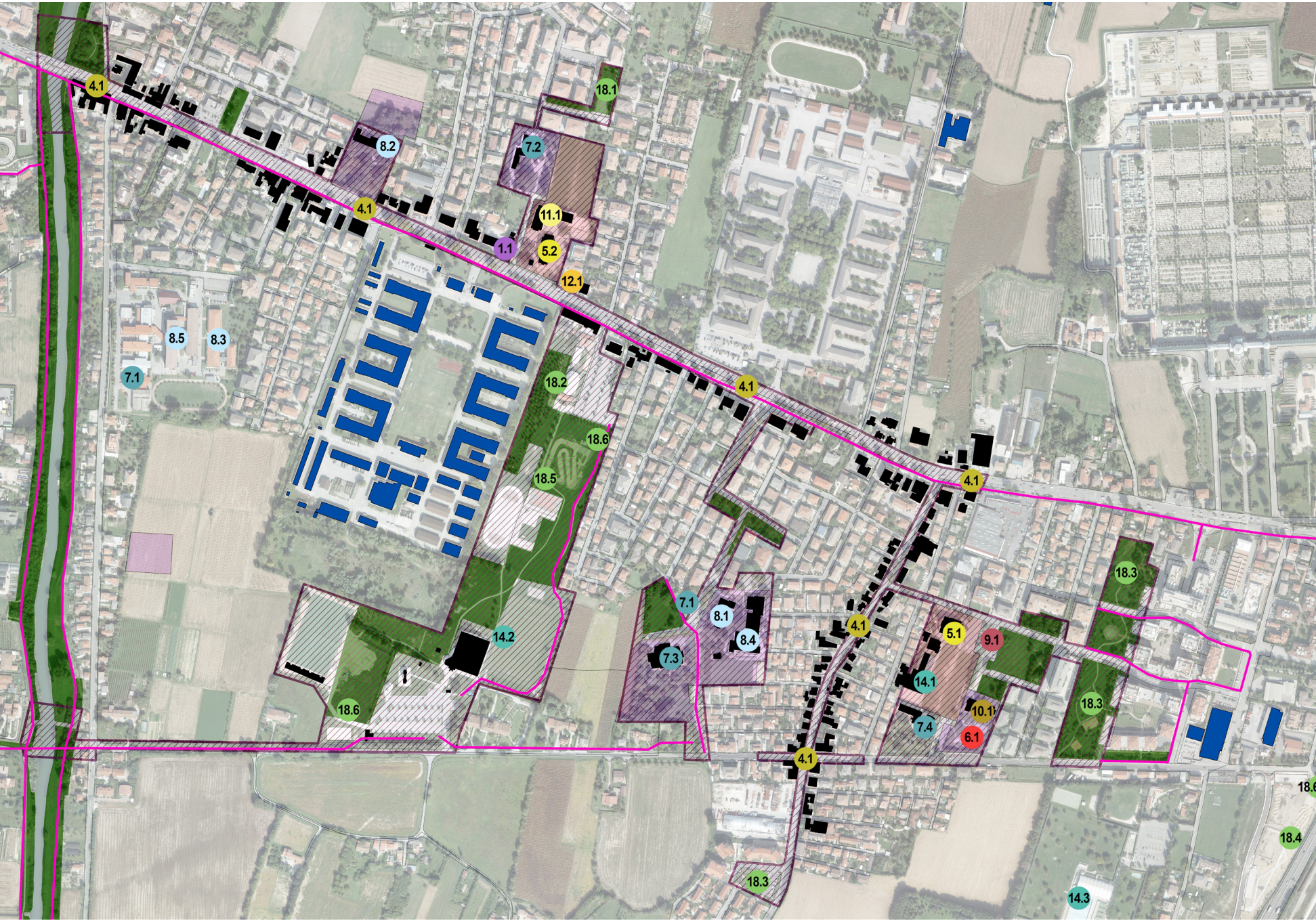
 Edifici dismessi o sottoutilizzati

 Aree verdi pubbliche o private di rilevanza urbana

 Ciclabile esistente

 Ciclabile di previsione individuata dal Biciplan







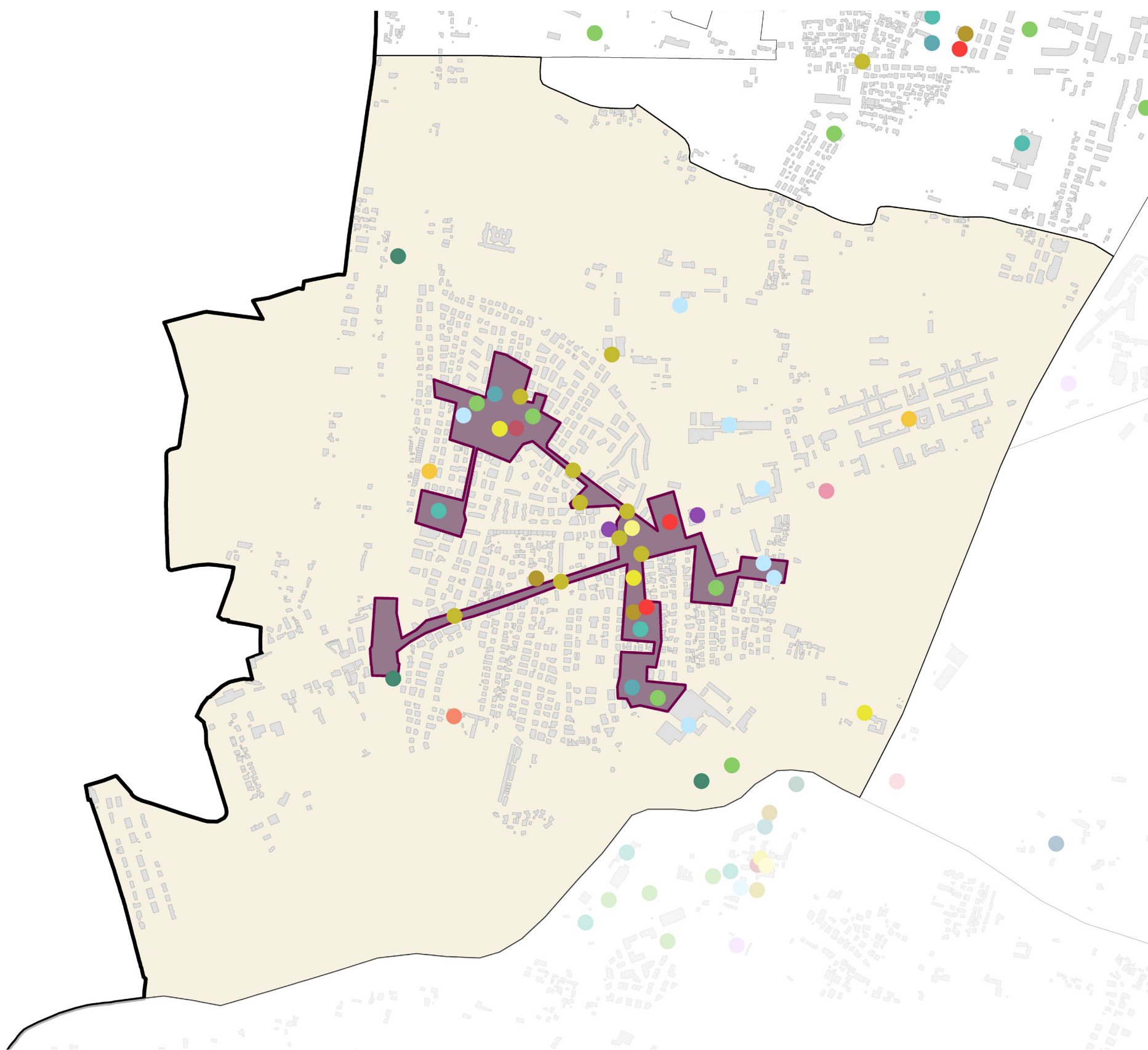
# Santo Stefano / Brusegana

---

## Consulta 6A

- 1 Amministrativo
- 2 Cicloturismo
  - Cimitero
- 4 Commercio e artigianato
- 5 Culto
- 6 Cultura e arte
- 7 Infanzia
- 8 Istruzione
- 9 Piazze e spazi pubblici
- 10 Centri polifunzionali
- 11 Spazi ricreativi e ludici
- 12 Attrezzature Sanitarie
  - Socio-assistenziali
- 14 Sport
- 15 Preesistenze storiche
- 16 Trasporto
  - Università
- 18 Parchi e orti urbani







# Santo Stefano / Brusegana

## Consulta 6A

Amministrativo

- 1.1 Uffici Postali
- 1.2 Archivio di Stato

Cicloturismo

- 2.2 Lungargine Buschetto

Commercio e artigianato

- 4.1 Negozi di vicinato
- 4.2 Vendita al dettaglio (Istituto Agrario)

Culto

- 5.1 Parrocchia dei Santi Fabiano e Sebastiano
- 5.2 Parrocchia di Santo Stefano Re d'Ungheria

Cultura e arte

- 6.1 Esapolis - Insettario
- 6.2 Teatro ai Colli

Infanzia

- 7.1 Asilo Beato Don Luigi Guanella
- 7.2 Scuola dell'Infanzia

Istruzione

- 8.1 Scuola Elementare Arcobaleno
- 8.2 Scuola Primaria Statale Giuseppe Lombardo Radice
- 8.3 Scuola Secondaria di Primo Grado Arrigo Boito
- 8.4 Istituto Superiore Di Istruzione Duca Degli Abruzzi
- 8.5 Istituto di Istruzione Superiore Pietro Scalcerle
- 8.7 ISS Istituto per sordi

Piazze e spazi pubblici

- 9.1 Piazzale Santo Stefano

Centri polifunzionali

- 10.1 Casa Leonardo
- 10.2 Patronato di Brusegana

Spazi ricreativi e ludici

- 11.1 Discoteca

Attrezzature sanitarie

- 12.1 Ambulatorio Veterinario

Sport

- 14.1 Campi da calcio
- 14.2 US Brusegana S. Stefano

Preesistenze storiche







- 15.1 Fattoria Lungargine

Trasporto

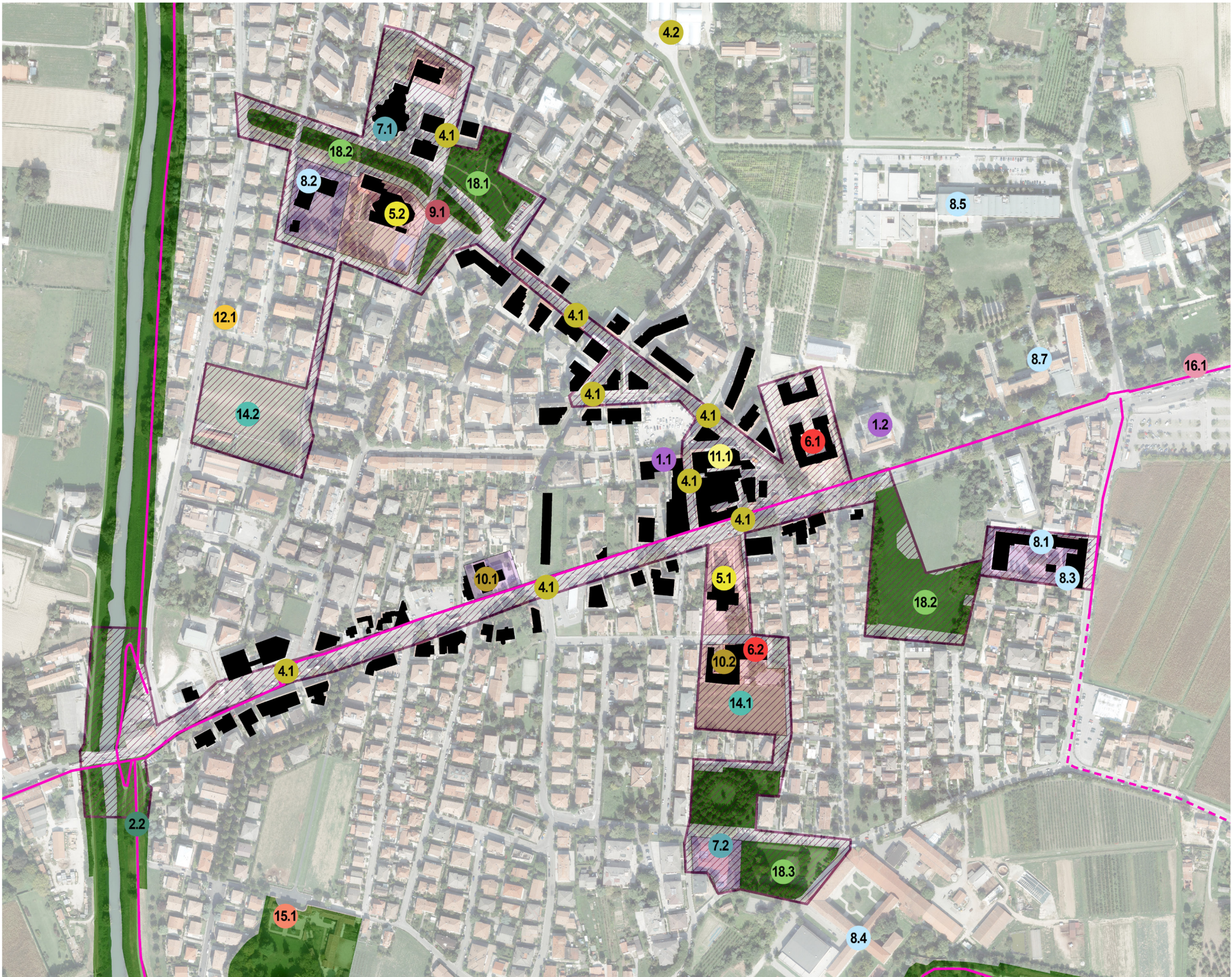
- 16.1 Bike Sharing

Parchi e orti urbani

- 18.1 Giardini della Luna
- 18.2 Verde pubblico attrezzato
- 18.3 Verde urbano

-  Perimetro del Nucleo aggregativo
-  Edifici interessati dal perimetro
-  Edifici dismessi o sottoutilizzati
-  Aree verdi pubbliche o private di rilevanza urbana
-  Ciclabile esistente
-  Ciclabile di previsione individuata dal Biciplan

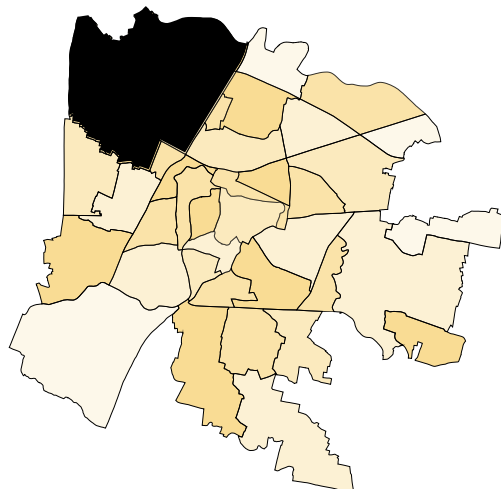






# Consulta 6B

---



**Estensione territoriale:**  
**1.360 ha**

**Popolazione:**  
**16.769 ab**

**Nuclei familiari:**  
**7.299**

Estensione territoriale:  
**Altichiero, 354 ha**  
**Ponterotto, 283 ha**  
**Sacro Cuore, 496 ha**  
**Montà, 91 ha**  
**S. Ignazio, 137 ha**

Popolazione:  
**Altichiero, 4.111 ab**  
**Ponterotto, 2.768 ab**  
**Sacro Cuore, 4.903 ab**  
**Montà, 1.196 ab**  
**S. Ignazio, 3.791 ab**

Densità:  
**Altichiero, 12 ab/ha**  
**Ponterotto, 10 ab/ha**  
**Sacro Cuore, 10 ab/ha**  
**Montà, 13 ab/ha**  
**S. Ignazio, 27 ab/ha**

Nuclei familiari:  
**Altichiero, 1.782**  
**Ponterotto, 1.029**  
**Sacro Cuore, 2.187**  
**Montà, 556**  
**S. Ignazio, 1.745**





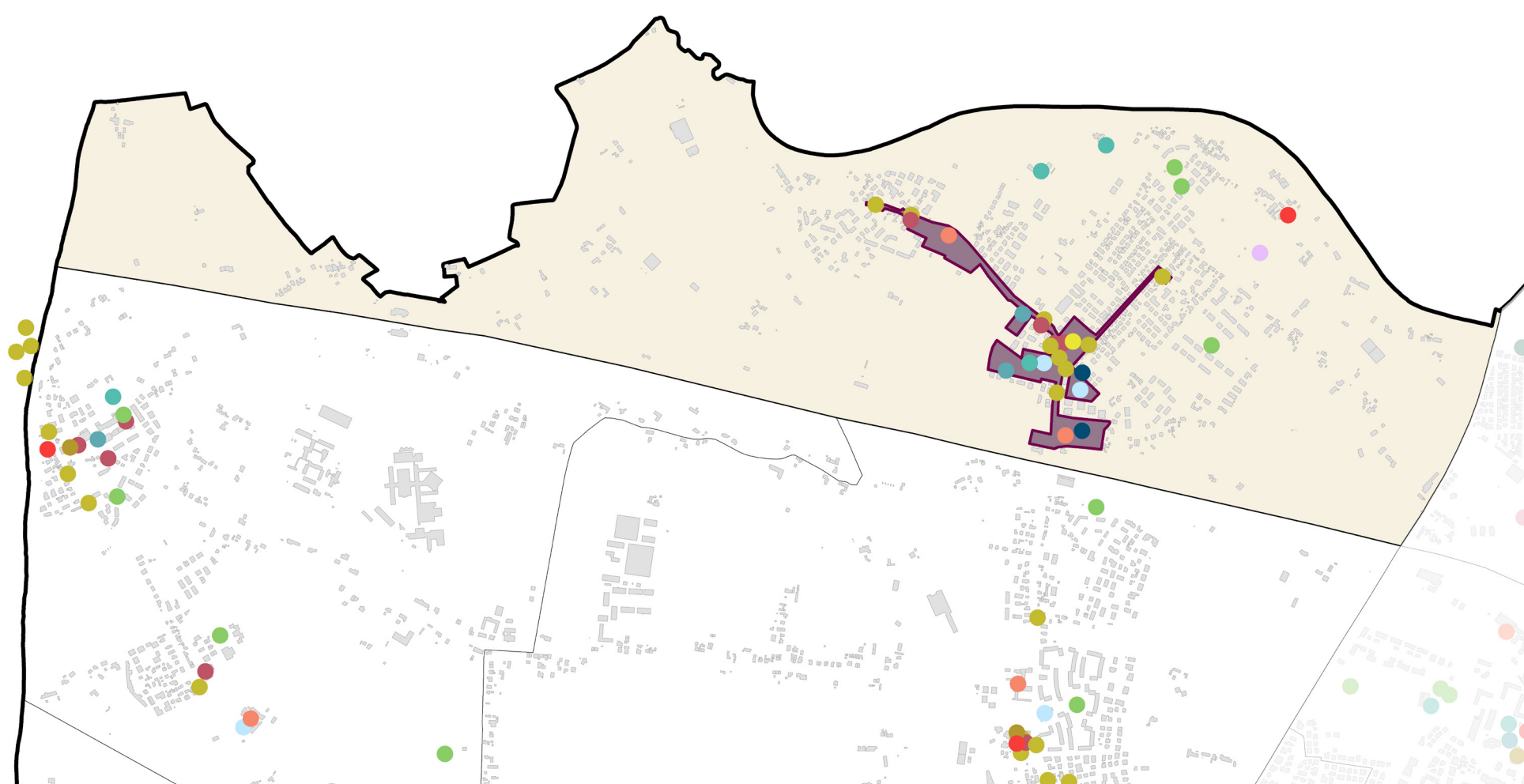


# Altichiero

Consulta 6B

- Amministrativo
- Cicloturismo
- 3 Cimitero
- 4 Commercio e artigianato
- 5 Culto
- 6 Cultura e arte
- 7 Infanzia
- 8 Istruzione
- 9 Piazze e spazi pubblici
- Centri polifunzionali
- Spazi ricreativi e ludici
- Attrezzature Sanitarie
- 13 Socio-assistenziali
- 14 Sport
- 15 Preesistenze storiche
- Trasporto
- Università
- 18 Parchi e orti urbani







# Altichiero

Consulta 6B

## Cimitero

3.1 Cimitero di Altichiero

## Commercio e artigianato

- 4.1 Bar Tabacchi
- 4.2 Edicola Altichiero
- 4.3 Negozi di vicinato

## Culto

5.1 Chiesa Cattolica Parrocchiale della Maternità della Beata Vergine Maria in Altichiero di Padova

## Cultura e arte

6.1 MAAAP - Museo Archeologico Ambientale delle Acque del Padovano

## Infanzia

- 7.1 Asilo nido comunale “Chiara Lubich”
- 7.2 Scuola Materna M. Immacolata

## Istruzione

- 8.1 Scuola Primaria Giuseppe Mazzini
- 8.2 Scuola Secondaria di Primo Grado “Don Minzoni”

## Piazze e spazi pubblici

- 9.1 Piazzetta-arredi urbani
- 9.2 Piazzetta pavimentata
- 9.3 Piazzetta ad uso parcheggio

## Socio-assistenziali

- 13.1 Centro Anziani
- 13.2 Casa Accoglienza Betania

## Sport







- 14.1 Impianti Sportivi Valsugana Volley
- 14.2 Polisportiva Altichiero
- 14.3 Valsugana Rugby Padova

## Preesistenze storiche

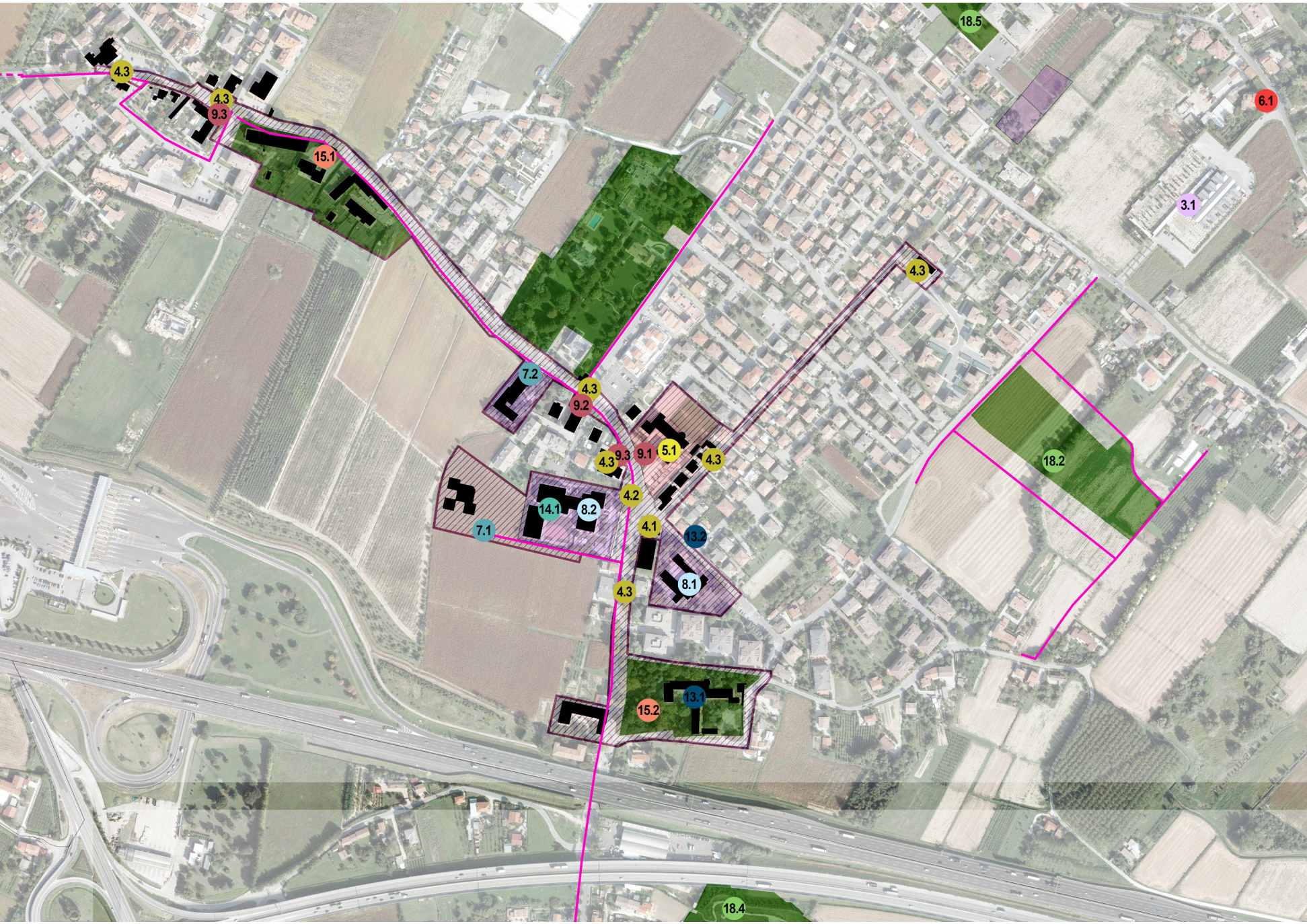
- 15.1 Villa Martini
- 15.2 Villa Altichiero

## Parchi e orti urbani

- 18.1 Giardino Orolo
- 18.2 Parco di via Ipazia
- 18.4 Giardino Sacro Cuore
- 18.5 Area cani Agno

-  Perimetro del Nucleo aggregativo
-  Edifici interessati dal perimetro
-  Edifici dismessi o sottoutilizzati
-  Aree verdi pubbliche o private di rilevanza urbana
-  Ciclabile esistente
-  Ciclabile di previsione individuata dal Biciplan





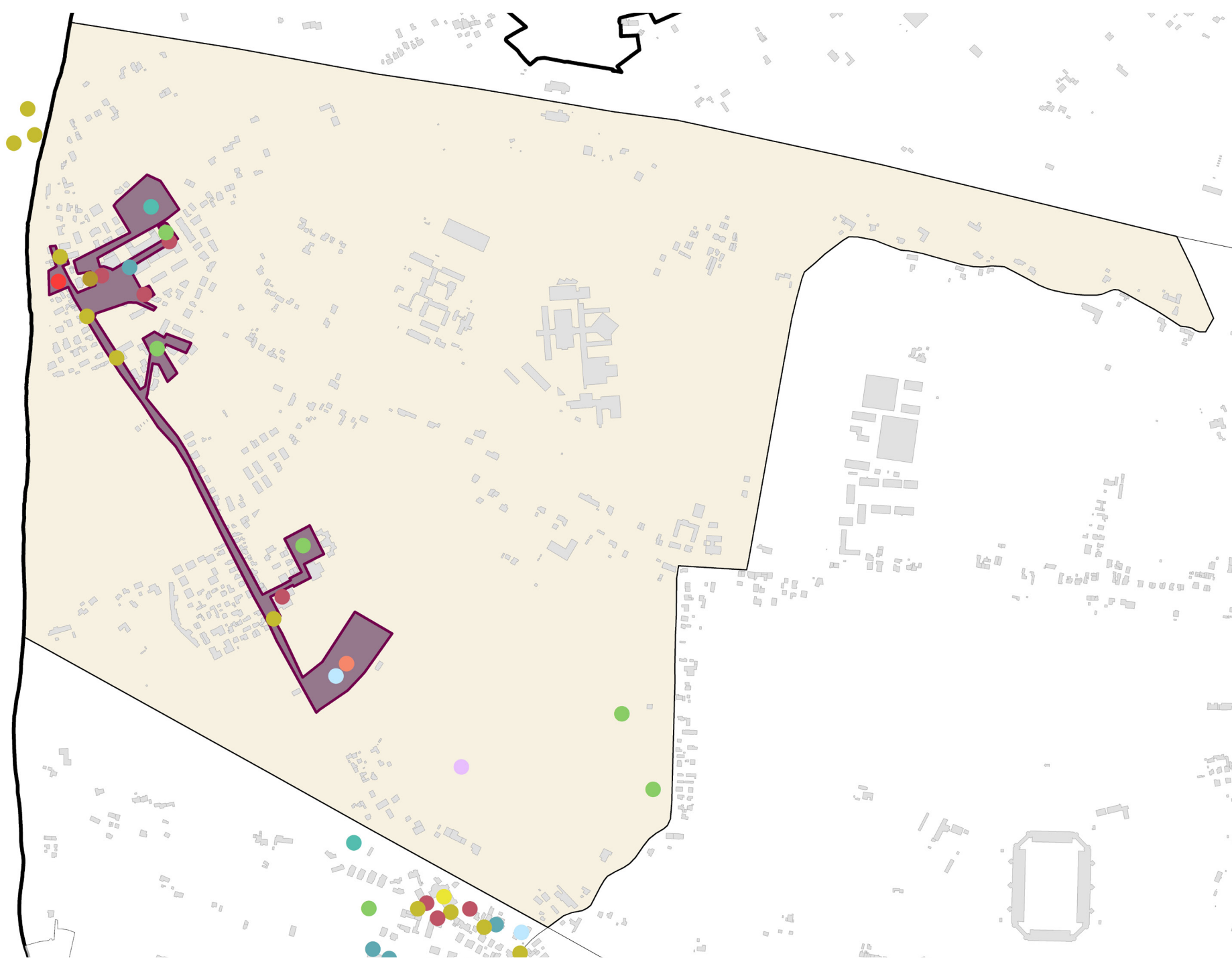


# Ponterotto

## Consulta 6B

- Amministrativo
- Cicloturismo
- 3 Cimitero
- 4 Commercio e artigianato
- Culto
- 6 Cultura e arte
- 7 Infanzia
- 8 Istruzione
- 9 Piazze e spazi pubblici
- 10 Centri polifunzionali
- Spazi ricreativi e ludici
- Attrezzature Sanitarie
- Socio-assistenziali
- 14 Sport
- 15 Preesistenze storiche
- Trasporto
- Università
- 18 Parchi e orti urbani







# Ponterotto

## Consulta 6B

Cimitero

3.1 Cimitero di Montà

Commercio e artigianato

4.1 Negozi di vicinato

Cultura e arte

6.1 Teatro fuori rotta

Infanzia

7.1 Micronido

Istruzione

8.1 Centro Formazione

Piazze e spazi pubblici

9.1 Piazzetta-arredi urbani

9.2 Piazzetta pavimentata

Centri polifunzionali

10.1 Centro civico ex Fornace di Ponterotto

Sport

14.1 Campi da calcio

Preesistenze storiche

15.1 Centro congressi

Parchi e orti urbani

18.1 Parchetto della gang del bosco


18.2 Verde pubblico attrezzato


18.3 Parco degli Alpini


18.4 Orti Urbani

 Perimetro del Nucleo aggregativo

 Edifici interessati dal perimetro

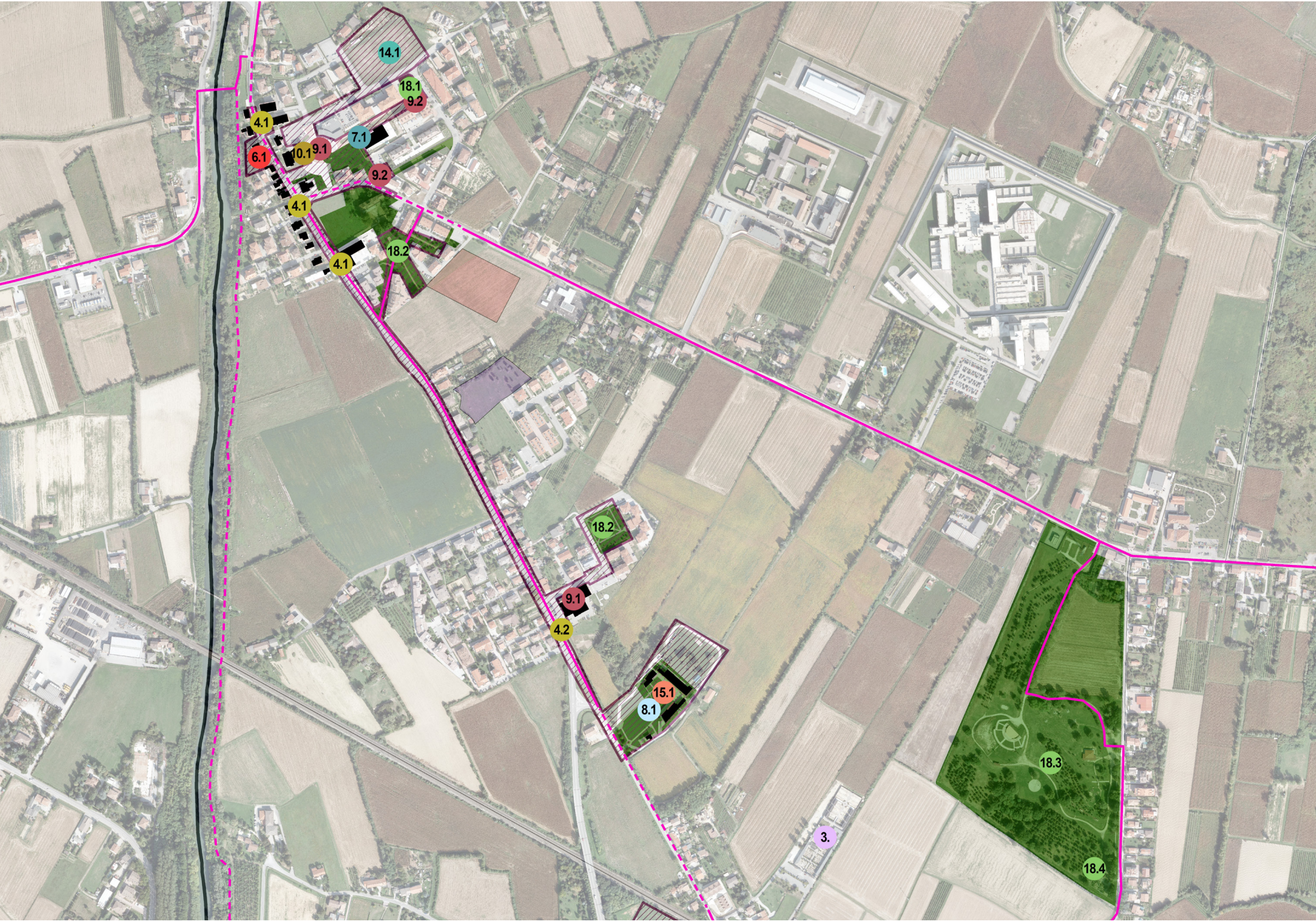
 Edifici dismessi o sottoutilizzati

 Aree verdi pubbliche o private di rilevanza urbana

 Ciclabile esistente

 Ciclabile di previsione individuata dal Biciplan







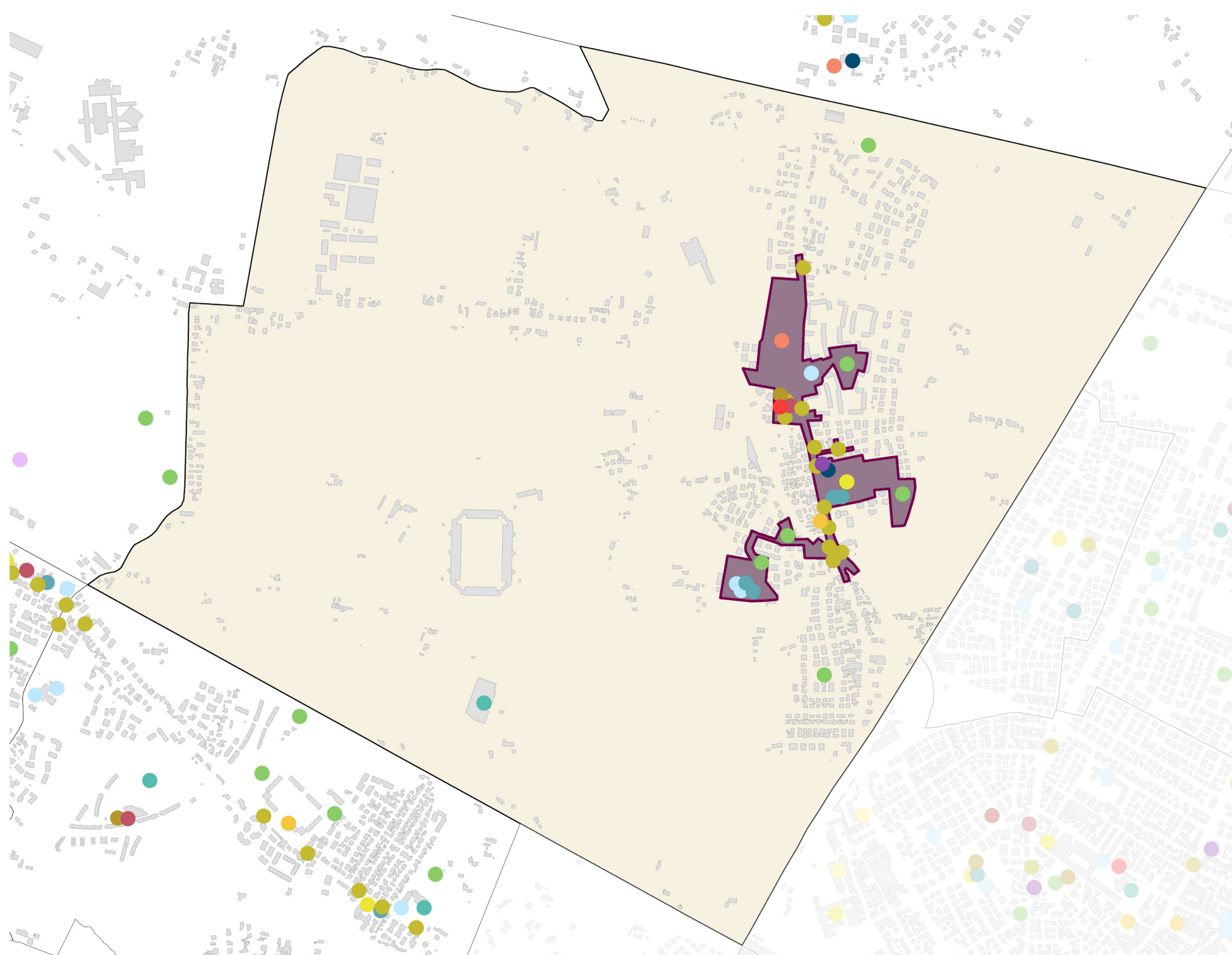
# Sacro Cuore

---

## Consulta 6B

- 1 Amministrativo
  - Cicloturismo
  - Cimitero
- 4 Commercio e artigianato
- 5 Culto
- 6 Cultura e arte
- 7 Infanzia
- 8 Istruzione
- 9 Piazze e spazi pubblici
- 10 Centri polifunzionali
  - Spazi ricreativi e ludici
- 12 Attrezzature Sanitarie
- 13 Socio-assistenziali
- 14 Sport
- 15 Preesistenze storiche
  - Trasporto
  - Università
- 18 Parchi e orti urbani







# Sacro Cuore

## Consulta 6B

Amministrativo

1.1 Uffici Postali

Commercio e artigianato

4.1 Mercato

4.2 Negozi di vicinato

Culto

5.1 Parrocchia Sacro Cuore di Gesù in Padova

Cultura e arte

6.1 Biblioteca Valsugana

Infanzia

7.1 Asilo Nido Integrato

7.2 Asilo Nido Steineriano

7.3 Scuola dell'infanzia Steineriana

7.4 Scuola dell'infanzia Paritaria A. M. di Francia

Istruzione

8.1 Scuola Media Steineriana

8.2 Scuola Primaria Steineriana

8.3 Scuola Primaria Francesco Petrarca

Piazze e spazi pubblici

9.1 Piazzetta pavimentata

Centri polifunzionali

10.1 Sala consiliare "Giotto"

Attrezzature Sanitarie

12.1 Ambulatorio Veterinario

Socio-assistenziali

13.1 Casa Accoglienza Elisabetta

Preesistenze storiche

15.1 Nucleo storico

Parchi e orti urbani

18.1 Verde Attrezzato

18.2 Piazza Monsignor Rosso

18.3 Parco pubblico

18.4 Giardino Sacro Cuore



Perimetro del Nucleo aggregativo



Edifici interessati dal perimetro



Edifici dismessi o sottoutilizzati



Aree verdi pubbliche o private di rilevanza urbana



Ciclabile esistente



Ciclabile di previsione individuata dal Biciplan







# Montà / Sant'Ignazio

---

Consulta 6B

Amministrativo

Cicloturismo

Cimitero

4 Commercio e artigianato

5 Culto

Cultura e arte

7 Infanzia

8 Istruzione

9 Piazze e spazi pubblici

10 Centri polifunzionali

Spazi ricreativi e ludici

12 Attrezzature Sanitarie

Socio-assistenziali

14 Sport

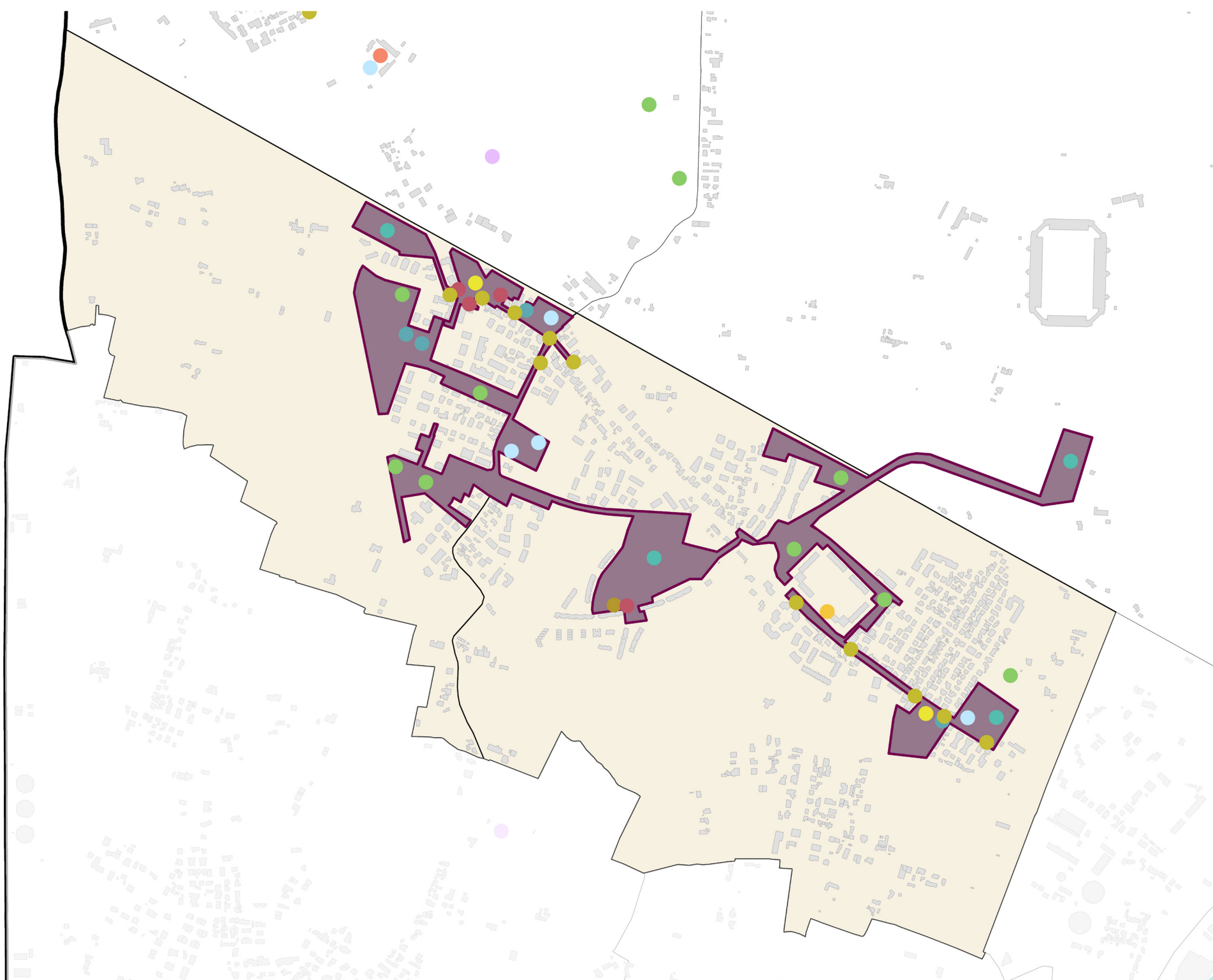
Preesistenze storiche

Trasporto

Università

18 Parchi e orti urbani







# Montà / Sant’Ignazio

## Consulta 6B

Commercio e artigianato  
4.1 Negozi di vicinato

Culto  
5.2 Parrocchia di Sant’Ignazio di Loyola  
5.1 Chiesa Parrocchiale di San Bartolomeo Apostolo

Infanzia  
7.1 Asilo nido comunale  
7.2 Micronido  
7.4 Scuola dell’Infanzia La Giraffa (IC XIV di Padova)  
7.5 Scuola dell’Infanzia Nostra Signora di Fatima

Istruzione  
8.1 Scuola Elementare Montegrappa  
8.2 Scuola Primaria  
8.3 Scuola Primaria Raffaello Lambruschini  
8.4 Scuola Secondaria di Primo Grado “Galileo Galilei”







Piazze e spazi pubblici  
9.1 Piazzetta-arredi urbani  
9.2 Piazzetta pavimentata

Centri polifunzionali  
10.1 Sala civica Barison

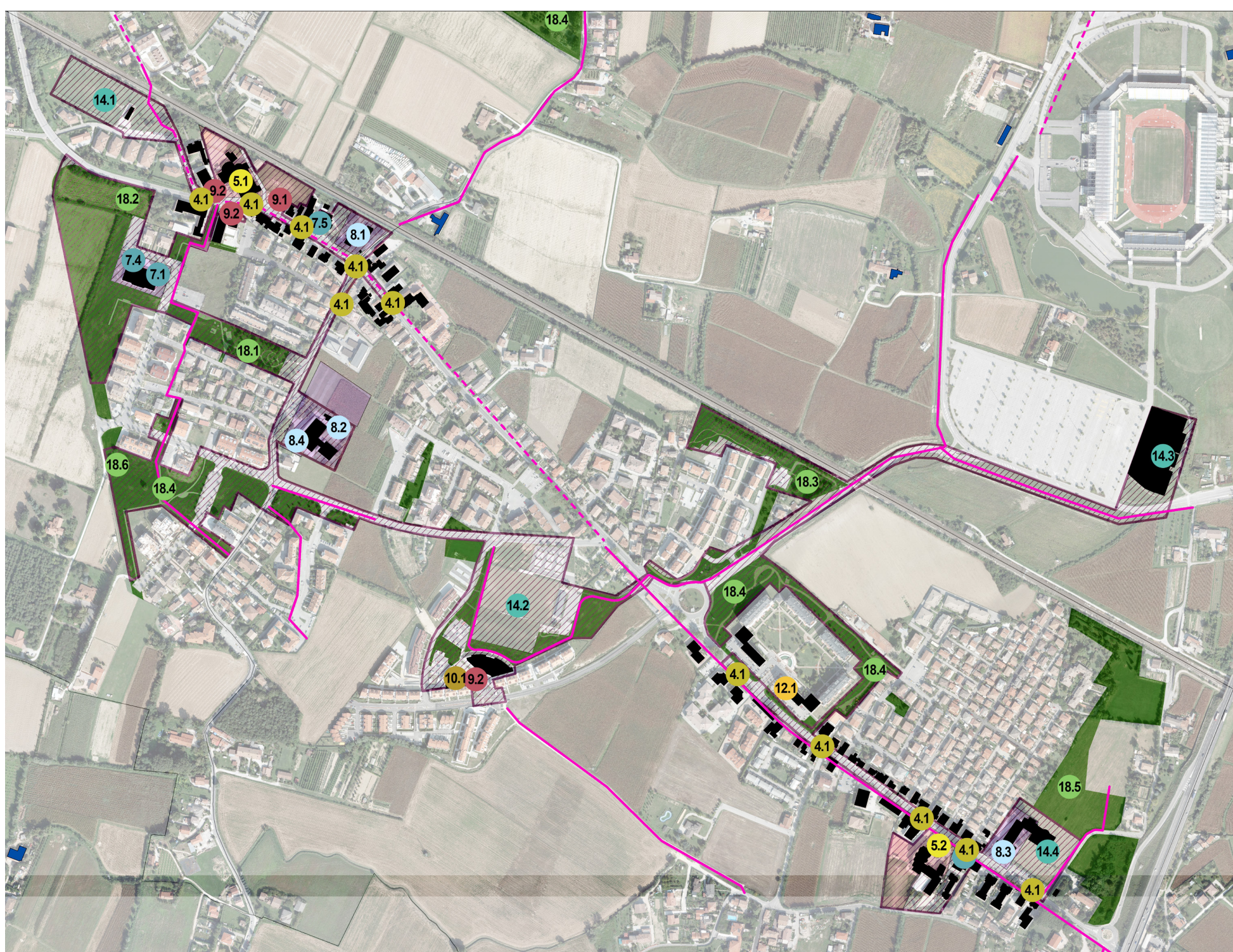
Attrezzature sanitarie  
12.1 Ambulatorio Veterinario

Sport  
14.1 Campi da calcio  
14.2 Campi Sportivi Montà  
14.3 Palaindoor Padova  
14.4 Palestra Guido Petter

Parchi e orti urbani  
18.1 Giardino degli Arceri  
18.2 Orti Urbani  
18.3 Parco degli unicorni  
18.4 Verde pubblico attrezzato  
18.5 Bosco Urbano  
18.6 Area cani

-  Perimetro del Nucleo aggregativo
-  Edifici interessati dal perimetro
-  Edifici dismessi o sottoutilizzati
-  Aree verdi pubbliche o private di rilevanza urbana
-  Ciclabile esistente
-  Ciclabile di previsione individuata dal Biciplan











**3**

**PASSEGGIATE  
CONOSCITIVE  
NEI RIONI**



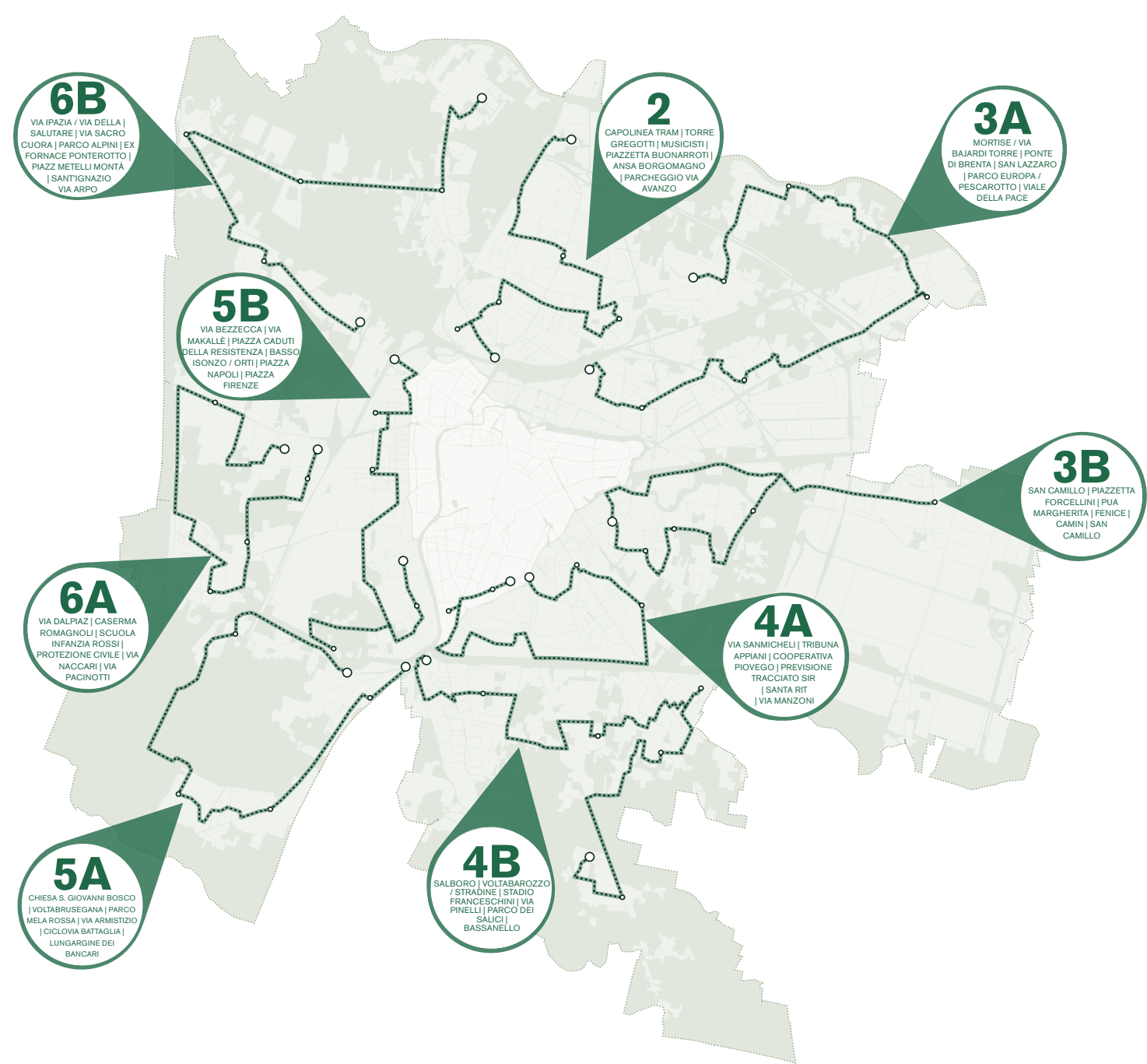
Il primo atto di pianificazione, in vista della realizzazione del preliminare di Piano, è stato l'organizzazione di una serie di passeggiate per la città di Padova, immaginate come momento di scambio, approfondimento e conoscenza del territorio.

Il Comune ed il gruppo di professionisti incaricati hanno coinvolto le Consulte nel definire il percorso ed i temi dei singoli tour, da svolgersi in bicicletta.

Le passeggiate sono state un momento di riflessione
































collettiva importante: cittadini, amministratori e progettisti hanno percorso il territorio assieme, hanno raccolto, se pure in modo frammentario, istanze, rilievi, propensioni, hanno verificato e attraversato il paesaggio domestico e quello collettivo.

L'insieme delle passeggiate ha un valore di premessa al lavoro urbanistico, esse sono sinteticamente presentate in questo capitolo come richiamo e come materiale presente al lavoro di costruzione del Piano.



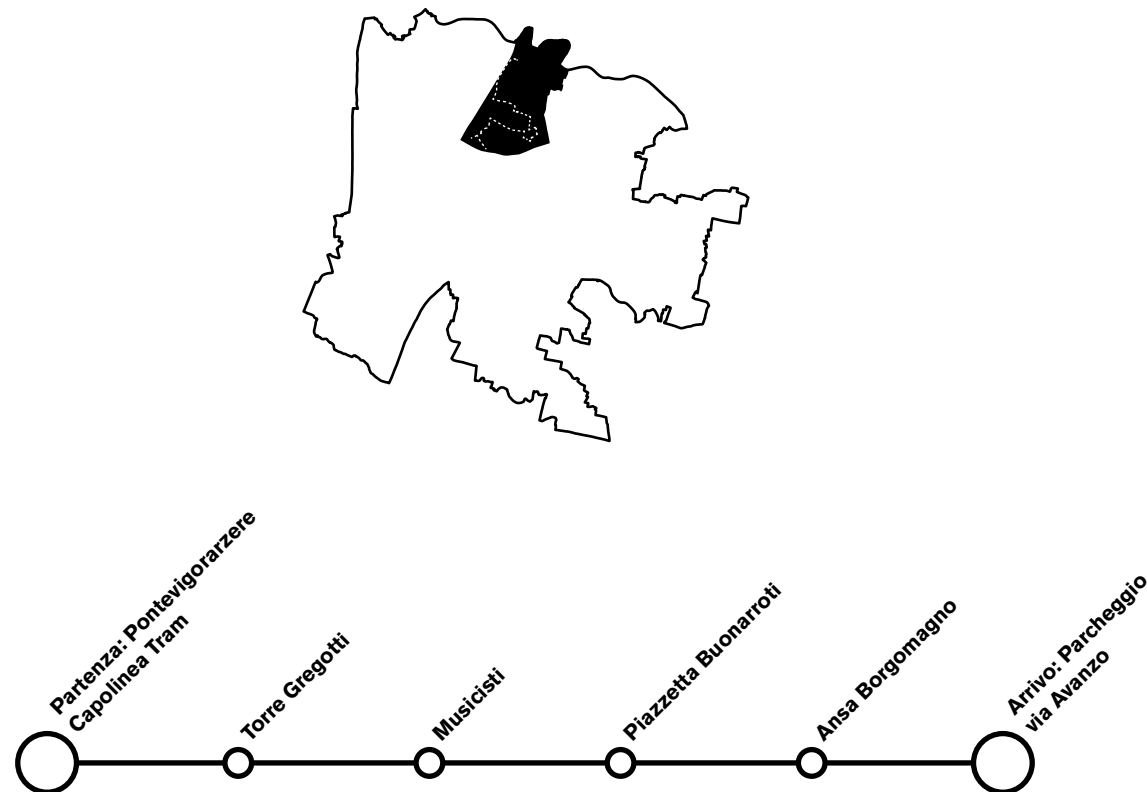


# Legenda

PERCORSO	
	Perimetro Comunale
	Perimetro Consulta
	Percorso
	Partenza/Arrivo
SISTEMA URBANO	
	Edifici e servizi di interesse lungo il percorso
	Aree destinate a edifici di nuova costruzione
	Poli attrattivi a scala sovralocale
	Edificio/nucleo storico ed ambito di interesse storico-paesaggistico
	Centralità
	Assenza di servizi
	Degrado urbano e sottoutilizzo
	Spazio pubblico ad uso incongruo
SISTEMA DELLA MOBILITÀ	
	Porta principale di accesso alla Consulta
	Punto viabilistico critico
	Congestione del tratto viabilistico
	Fermate della rete della mobilità pubblica
	Proposta di aggiunta o modifica delle fermate esistenti
	Sottodimensionamento numero posti auto
	Percorso ciclopedonale
	Collegamento ciclopedonale di previsione
	Collegamenti necessari attualmente non previsti
SISTEMA AMBIENTALE	
	Problema di drenaggio delle acque
	Necessità opere di messa in sicurezza del territorio
	Servizio sportivo
	Aree verdi pubbliche o private di rilevanza urbana
	Orti urbani
	Area di interesse naturalistico
	Ambito a vocazione agricola
	Potenziali soluzioni di continuità degli ambiti naturali
ARGOMENTI DI DIBATTITO	
	Proposta progettuale in corso
	Dibattito in merito alla proprietà



## Consulta 2



**Pontevigodarzere** presenta perlopiù criticità legate alla mobilità: si segnala la necessità di mettere in sicurezza il ponte sul Brenta di Via Pontevigodarzere separando il flusso delle auto da quello delle biciclette e la pericolosità dell'incrocio in via Gucciardini. Viene suggerita anche una nuova area di ristoro per il parco di via Cortivo.

L'area attorno al mercato di **San Carlo** inizia ad essere molto utilizzata da diverse associazioni di carattere sociale (per esempio supporto agli anziani). Contestualmente il Comune ha partecipato al bando "Qualità dell'abitare" per la nuova palazzina del Coni con la volontà di risistemare anche il percorso e tutta l'area. Ha inoltre comprato l'area di fronte alla Chiesa di San Carlo per aumentare gli spazi verdi e in generale vorrebbe far insistere meno traffico automobilistico in questa zona e privilegiare il flusso ciclopedonale.

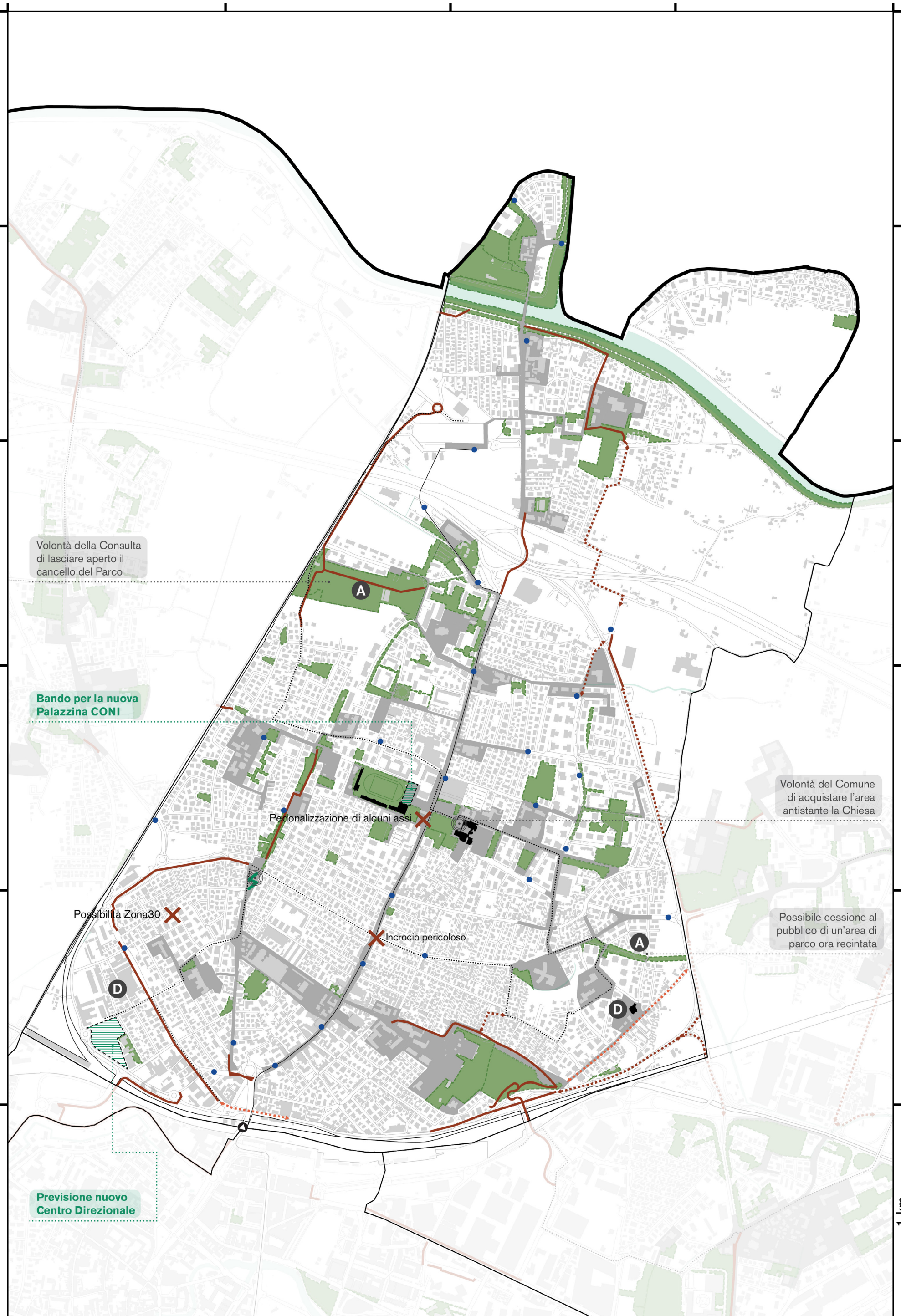
Il quartiere di San Lorenzo – detto "**Area dei Musicisti**" – è molto verde ma soffre di una mancanza di spazi di aggregazione, di commercio, di servizi di prossimità e la parrocchia è in stato di semi abbandono; è un'area prettamente residenziale.

**Piazzetta Buonarroti** è un esempio di buona trasformazione dello spazio stradale: non era una piazza ma un incrocio e oggi è un luogo che è divenuto spazio di ritrovo riconosciuto dalla cittadinanza. Si auspica di rendere tutto il quartiere zona 30 a eccezione di alcune vie di scorrimento.

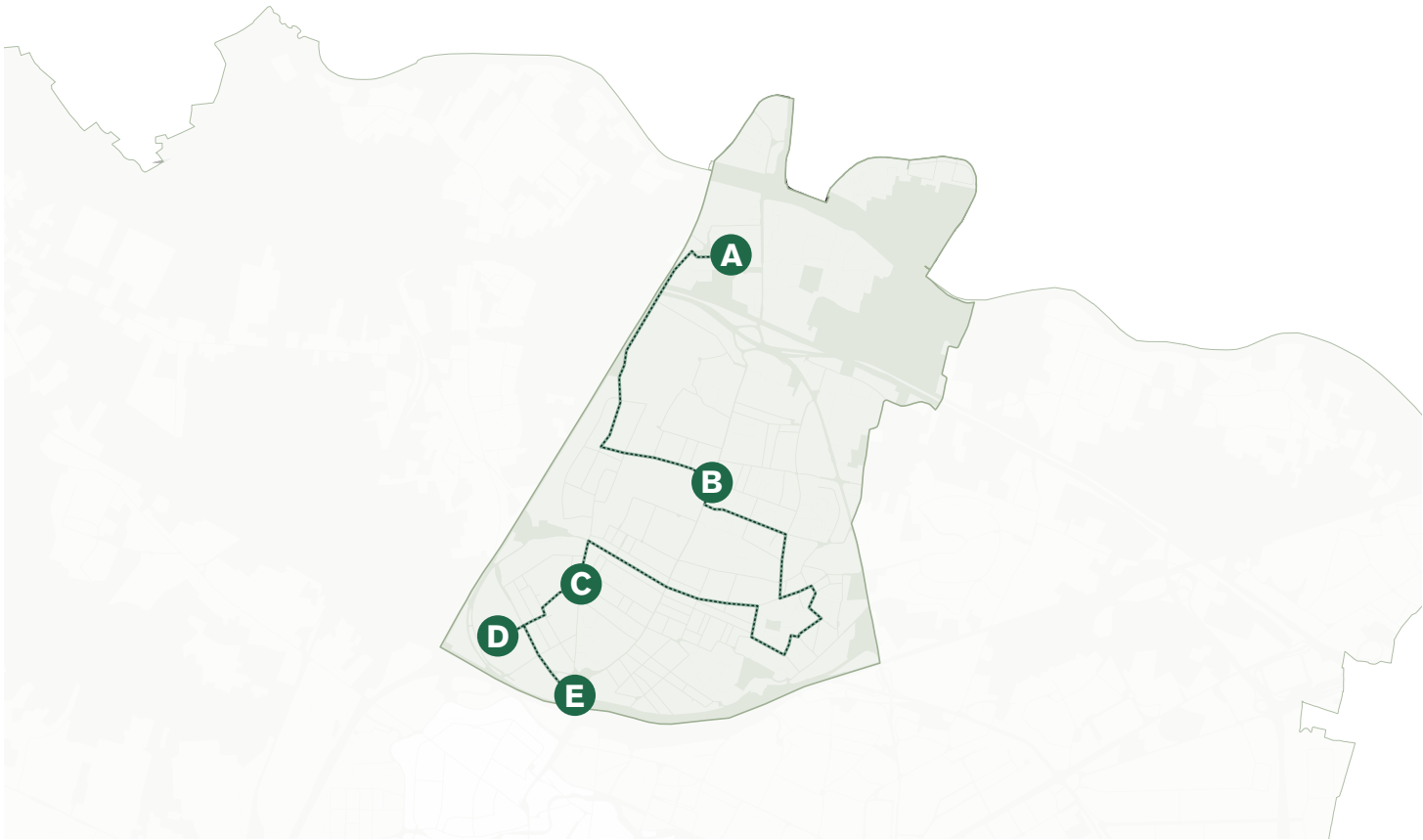
L'area dell'**Ansa Borgomagno** era stata oggetto di un gran progetto quando era previsto il nuovo Ospedale, ora si pensa un centro direzionale nel verde, il problema principale è trovare un accordo tra i diversi proprietari che insistono sull'area.

**Il parcheggio di Via Avanzo** sarà interessato da un nuovo tratto ciclopedonale di collegamento con la Stazione Ferroviaria (così come previsto dal Masterplan per la Stazione). In generale l'ambizione è quella di far sì che anche questa parte sia ben collegata e che la ferrovia non rappresenti più un elemento di cesura con la zona sud.









A



B







C



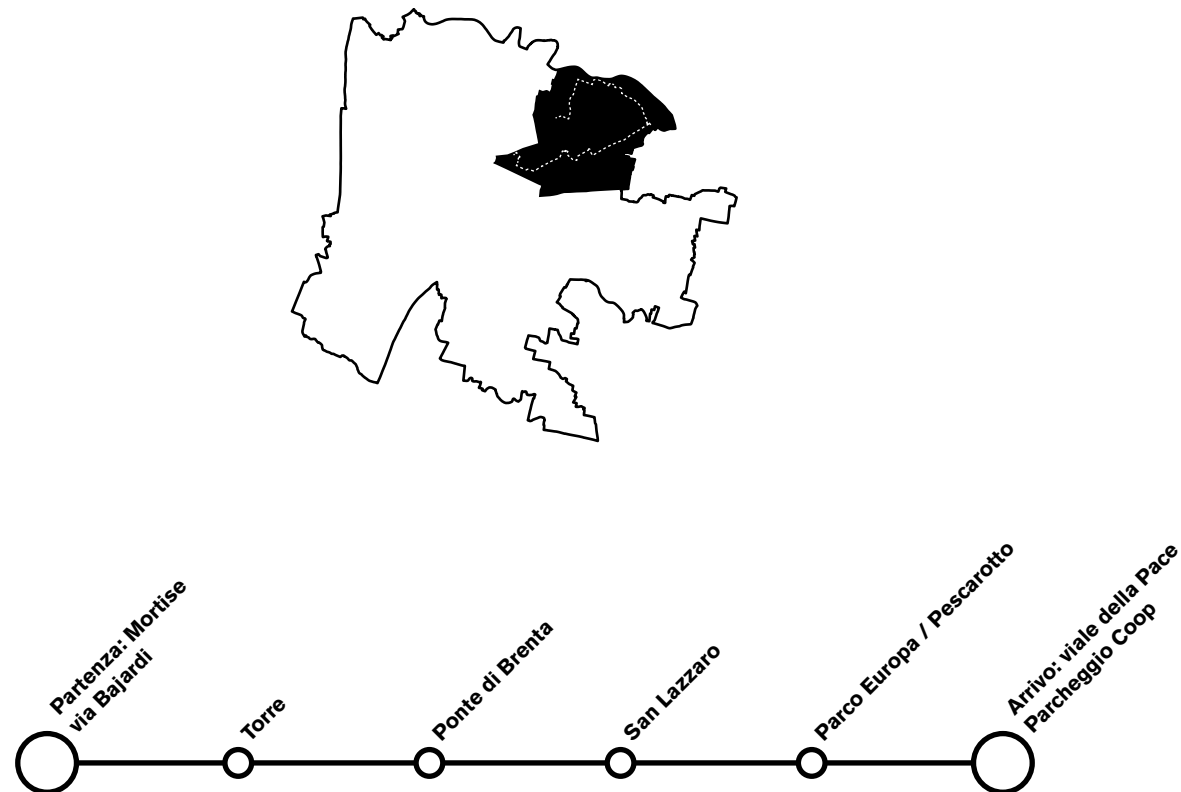
D



E



## Consulta 3A



La frazione di **Mortise** è di carattere prevalentemente residenziale, con scuole di ogni grado, supermercato e centro commerciale. La principale criticità è rappresentata dal cavalcavia della tangenziale.

Attraversato il cavalcavia ci si trova nella zona di **Torre**. L'area del Parco della Farfalle è quello che vede la presenza della maggior parte dei servizi. Il Parco, dato in cessione per la gestione, rappresenta la più importante superficie di spazio pubblico del quartiere.

È presente nel quartiere l'Oratorio settecentesco Gaudio, di proprietà del Comune. L'intento è di darlo in uso ad una associazione che lo utilizzerebbe per eventi; lo spazio infatti si presterebbe a tale funzione. Si potrebbe inserirlo in un percorso turistico storico-culturale che mette a rete la Chiesa, l'Oratorio, Ponte di Brenta, Villa Breda.

A **Ponte di Brenta** si incontra un Galoppatoio, di proprietà della Fondazione Breda, che possiede anche l'Ippodromo. La Casa di riposo all'interno dell'area della Fondazione, che comprende la Villa, l'Ippodromo, la Casa di Riposo e l'Hotel, è attualmente sottoutilizzata.

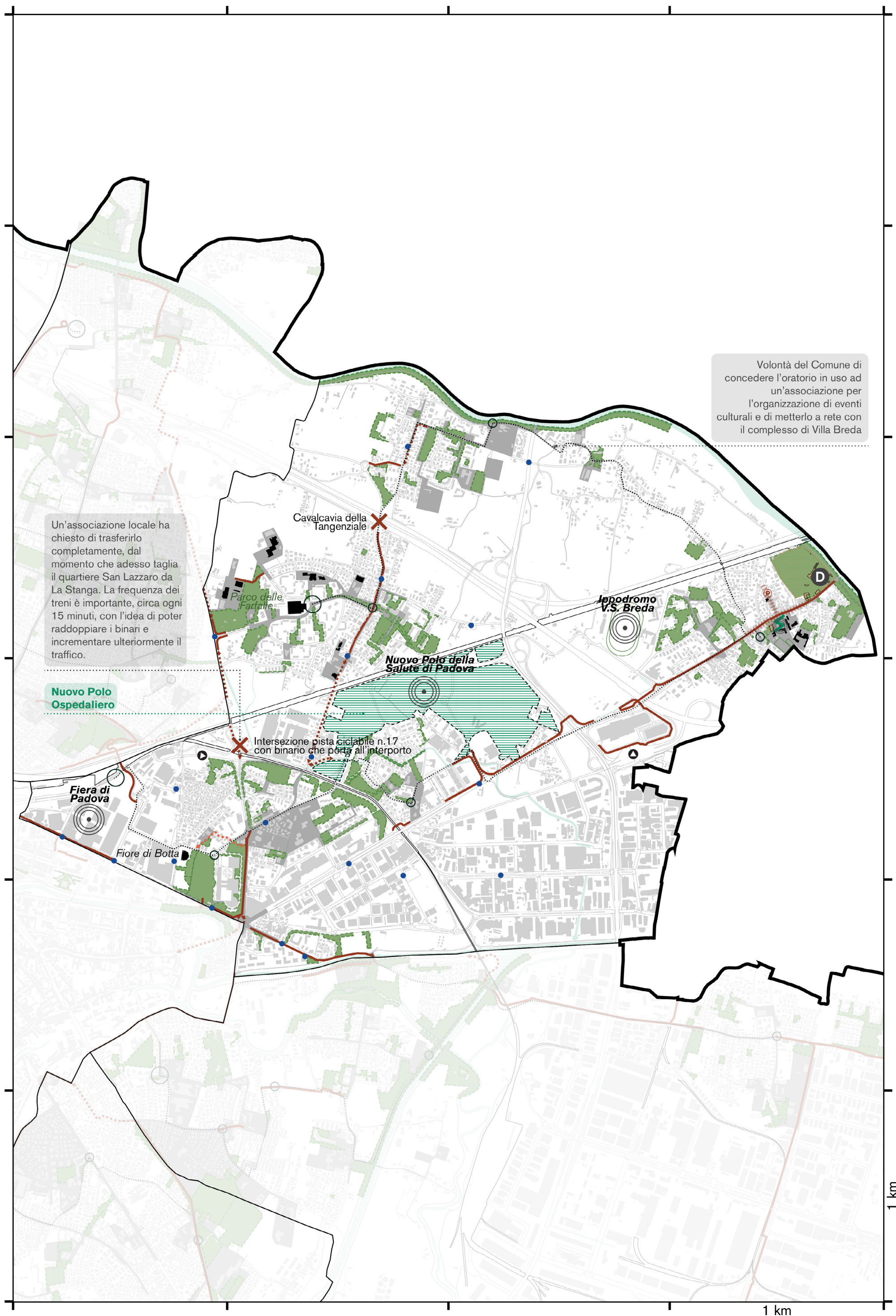
Il principale punto aggregativo della vita di quartiere è rappresentato da Piazza Barbato, attorno alla quale gravitano una serie di servizi pubblici, tra cui i principali poli dell'istruzione del quartiere, i servizi sportivi, il cimitero. Un solo parcheggio serve tutti questi servizi, risultando congestionato nei momenti di punta di entrata ed uscita da scuola. Il parcheggio è impiegato anche per il mercato e, in estate, per l'evento musicale "GirovagArte" e fiere. Nella zona si trovano anche due ville di proprietà con dei parchi privati di pregio e un'antica distilleria.

Le criticità riscontrate riguardano principalmente Via Bravi che porta molto traffico, legato principalmente al laboratorio analisi Pavanello, sottodotato di parcheggi, e ai flussi provenienti da Torre.

Nell'area di **San Lazzaro** sorgerà il nuovo polo ospedaliero, dietro al parcheggio del palazzetto dello sport e vicino all'inceneritore. All'ingresso di San Lazzaro si trova la pista ciclabile n.17. Il binario che si stacca dalla stazione e va all'interporto passa per questo punto e un'associazione locale ha chiesto di trasferirlo completamente, dal momento che adesso taglia il quartiere San Lazzaro dalla Stanga. La frequenza dei treni è importante, circa ogni 15 minuti, con l'idea di poter raddoppiare i binari e incrementare ulteriormente il traffico.

Nell'area del **Parco d'Europa-Pescarotto** si trovano delle architetture di pregio, tra cui un edificio di Botta e uno di Portoghesi. L'area di collegamento del Parco di Via Tonzig alla scuola (con la sala comunale) potrebbe essere utile per dare respiro alla zona.







localizzazione foto



A



B







C



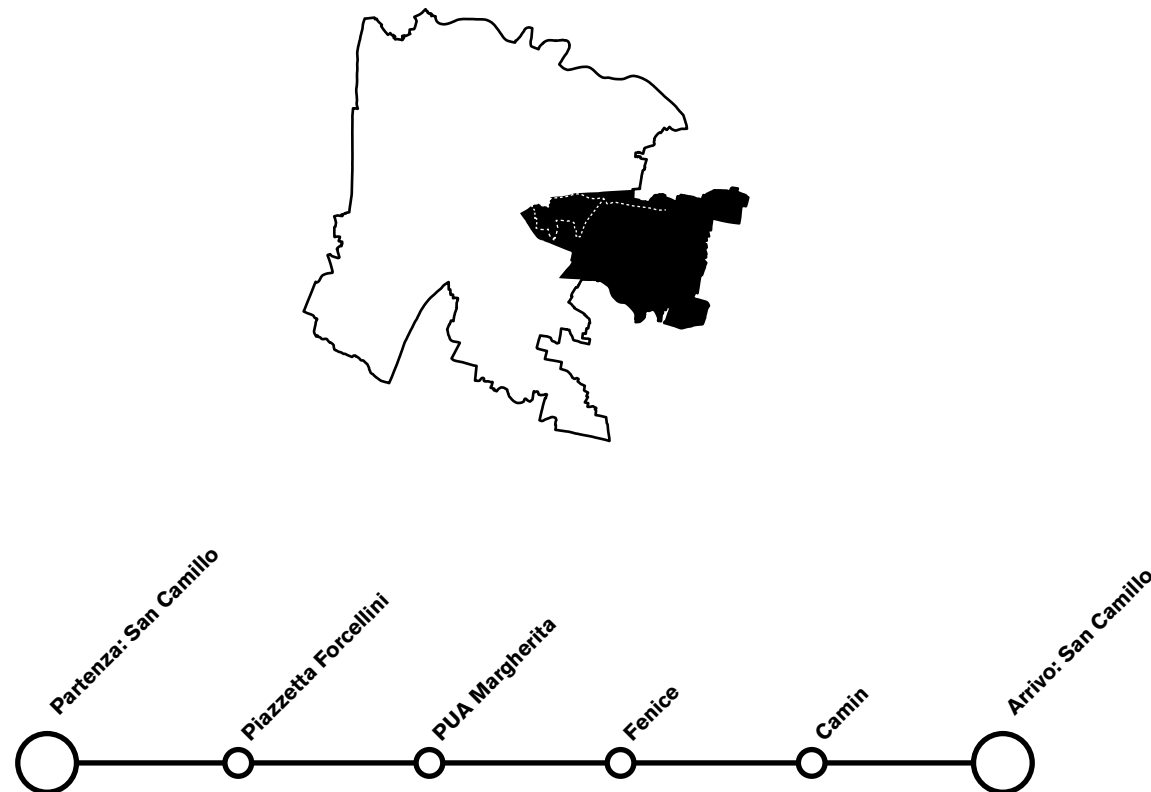
D



E



## Consulta 3B



Il rione **San Camillo**, dove è presente anche una storica casa di riposo, è visto come punto di aggregazione per la gente del posto, che però non ha un suo spazio, la Chiesa per esempio non ha sagrato. A causa della presenza dell'ospedale si lamenta una mancanza di parcheggi. In Via Bonardi sono presenti la Scuola Elementare San Camillo e la Scuola Media Falconetto, si sta ragionando sulla previsione di servizi in comune. La San Camillo necessita di una mensa, mentre la palestra della Scuola Media Falconetto è utilizzata anche per altre attività da Società Sportive e dal resto della comunità. All'interno del plesso è presente anche il C.P.I.A. (Centro Provinciale per l'Istruzione degli Adulti). A Padova ci sono circa 800 orti urbani, con sempre più richieste di assegnazione da parte di cittadini di ogni età. Gli orti sono tenuti molto bene e generano comunità, scambi di capacità e know-how.

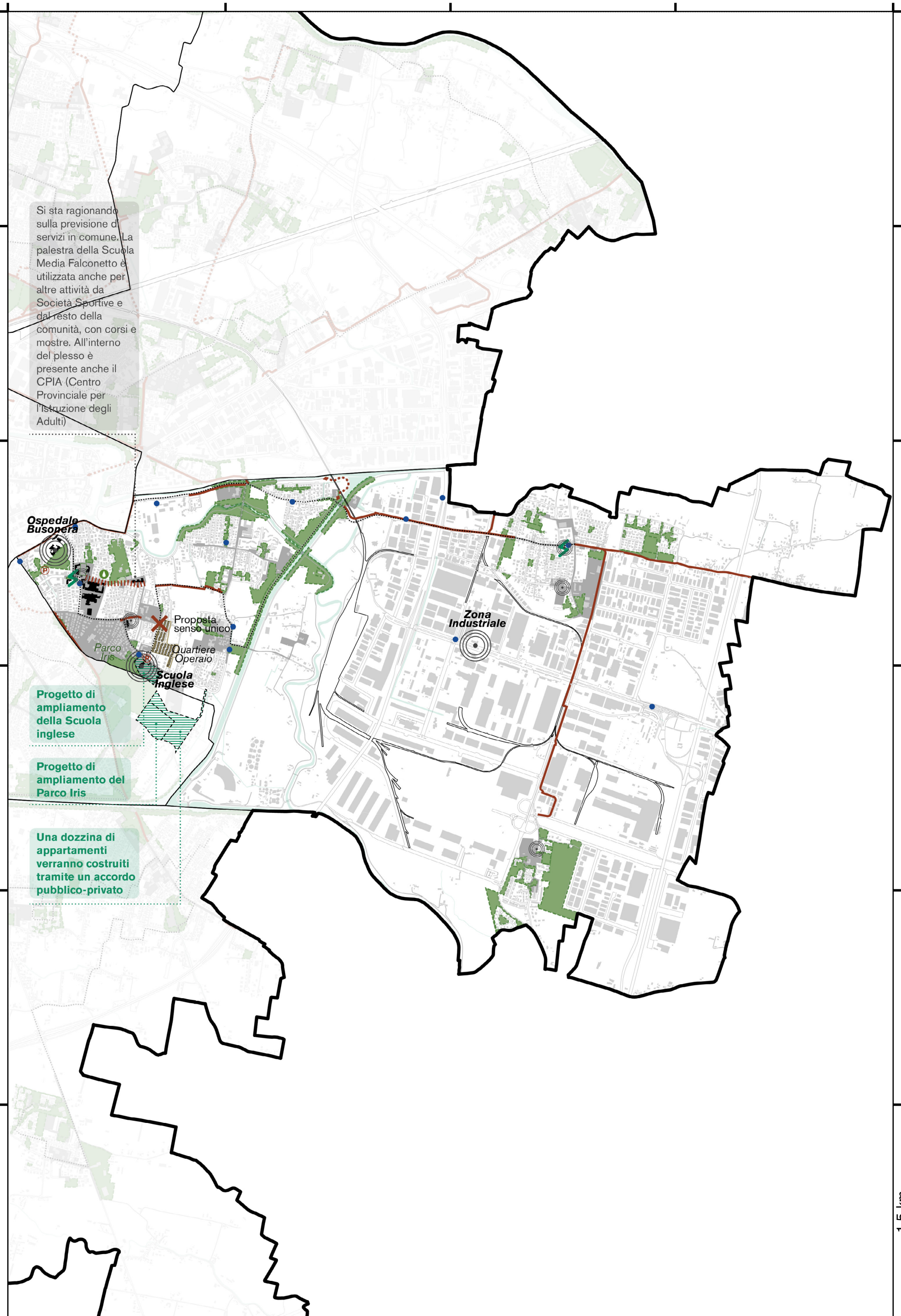
Di fronte al Centro Civico in **zona Forcellini** vi è una Piazzetta, senza nome, dove si trova una sala polifunzionale, la Sala Nilde Iotti. Altro luogo di aggregazione è Piazza Forcellini, la pavimentazione presenta dei pezzi di parole latine, tratte da una poesia di Saffo in onore di Forcellini - latinista, filologo e lessicografo. Il Quartiere è nato per gli operai, con soluzioni costruttive rivolte a questa particolare fascia della popolazione, come in Via Filiasi. Le abitazioni sono in prevalenza riscattate; lo Stato ha dato delle condizioni estremamente favorevoli in passato, tramite prestiti agevolati e bandi.

Il **Parco Iris** è molto frequentato e si prevede il suo ampliamento, nell'area del **P.U.A. Margherita** è prevista anche la realizzazione di una dozzina di appartamenti nell'angolo. La Scuola Inglese adiacente è una realtà privata che agisce a scala provinciale. Principale problematica è quella del parcheggio nelle ore di punta, con pericoli relativi alla presenza della pista ciclopeditone, con incidenti che sono già avvenuti in passato. La Scuola ha un progetto di ampliamento che la Consulta la vede come occasione per rivedere la gestione del traffico.

Nella zona del **Fenice Green Energy Park** si incontrano molte persone a piedi e bicicletta, soprattutto nei week end lungo la Tangenziale blu-verde di Padova, illuminata tutta la notte.

Granze di **Camin** è un piccolo gioiello, rimasto isolato dalla costruzione della Zona Industriale che ne ha determinato lo sviluppo lineare, ma vivo e frequentato. Camin presenta una chiesa, importante punto di aggregazione, due scuole, servizi di quartiere, tra cui uno storico panificio. Sarebbe auspicabile poter creare una piazza; l'unica riconosciuta come tale è davanti alla chiesa, ma non sono presenti attività. Si potrebbe ragionare con Tamoil per creare una piazza in quel punto.





Si sta ragionando sulla previsione di servizi in comune. La palestra della Scuola Media Falconetto è utilizzata anche per altre attività da Società Sportive e dal resto della comunità, con corsi e mostre. All'interno del plesso è presente anche il CPIA (Centro Provinciale per l'Istruzione degli Adulti)

**Ospedale Busonera**

**Proposta senso unico**

**Quartiere Operaio**

**Scuola Inglese**

**Progetto di ampliamento della Scuola inglese**

**Progetto di ampliamento del Parco Iris**

**Una dozzina di appartamenti verranno costruiti tramite un accordo pubblico-privato**

**Zona Industriale**



localizzazione foto



A



B







C



D

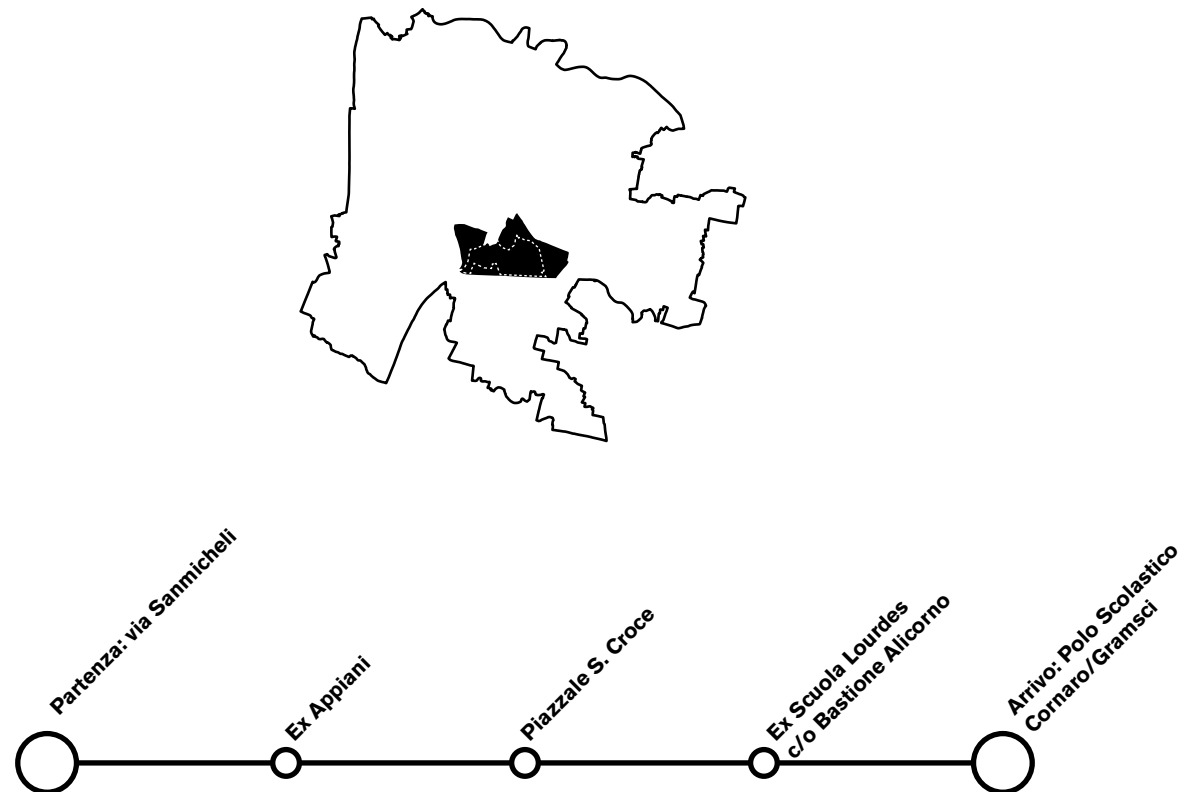


E



## Consulta 4A

---



In **Via Sanmicheli** si incontra un'area, parte di proprietà comunale, attualmente utilizzata come deposito per il carico e lo scarico dei rifiuti. Al momento si trova in stato di degrado ma potrebbe essere riqualificata e riconvertita per usi collettivi. Un'altra area di interesse è la Caserma Salomone, esistente e di proprietà del Demanio dello Stato.

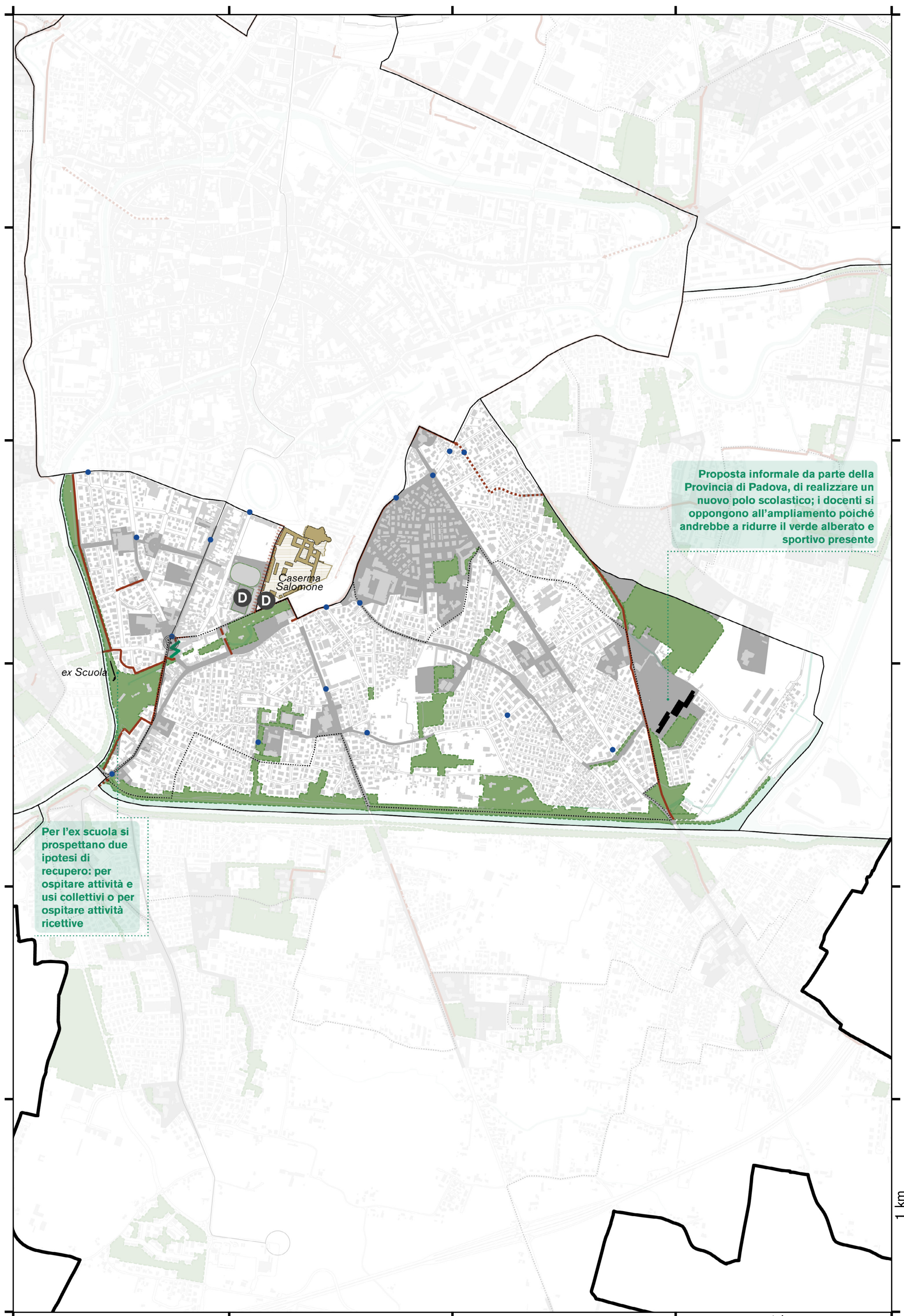
Nella zona dell'**Ex Appiani** si trova l'area di proprietà comunale che ospita l'ex stadio "Appiani". La sua vicinanza con Prato della Valle presuppone che l'ambito possa essere riqualificato e valorizzato come spazio collettivo aperto. Via Cinquantottesimo Fanteria si presenta come un asse di uscita dal centro storico molto trafficato, soprattutto nelle ore di punta: la proposta della Consulta è di poterlo riqualificare al fine di rendere più fluido il flusso di veicoli in uscita dalla città. Sul lato destro della strada è stato interrato molti anni fa un canale di adduzione a Prato della Valle. C'è un progetto dell'associazione "Amissi del Piovego" per il recupero e lo stombinamento del canale.

**Piazzale Santa Croce** è un luogo di passaggio delle auto, che in questo crocevia risulta molto articolato. È opportuno ripensare la sezione stradale, riducendo lo spazio carrabile e aumentando contestualmente quello pedonale. L'obiettivo è quello di riqualificare lo spazio pubblico e realizzare una piazza, necessaria per il quartiere.

Nei pressi dell'**Ex Scuola Lourdes** l'asse di ingresso che costeggia il **Bastione Alicorno** è un percorso pedonale pubblico di assoluta rilevanza. Costeggiato il Bastione si può accedere all'ex scuola recuperata dall'associazione "Amissi del Piovego". L'ex scuola è stata recentemente sgomberata e riqualificata dall'associazione, comprese le aree verdi di pertinenza lungo il corso d'acqua. Per l'ex scuola si prospettano due ipotesi di recupero: recupero per ospitare attività e usi collettivi o recupero per ospitare attività ricettive.

L'area che ospita gli **Istituti Liceo Scientifico "Cornaro" e Ragioneria "Gramsci"**, di proprietà della Provincia, è posta lungo il futuro asse SIR3. C'è una proposta informale da parte della Provincia di Padova di realizzare un nuovo polo scolastico di circa una ventina di aule per ospitare il Liceo Marchesi e il Liceo Modigliani. Durante la bicicletтата di quartiere, è stato fatto un incontro con i docenti che si oppongono all'ampliamento del polo scolastico poiché andrebbe a ridurre il verde alberato e sportivo presente nell'area.





Proposta informale da parte della Provincia di Padova, di realizzare un nuovo polo scolastico; i docenti si oppongono all'ampliamento poiché andrebbe a ridurre il verde alberato e sportivo presente

Per l'ex scuola si prospettano due ipotesi di recupero: per ospitare attività e usi collettivi o per ospitare attività ricettive

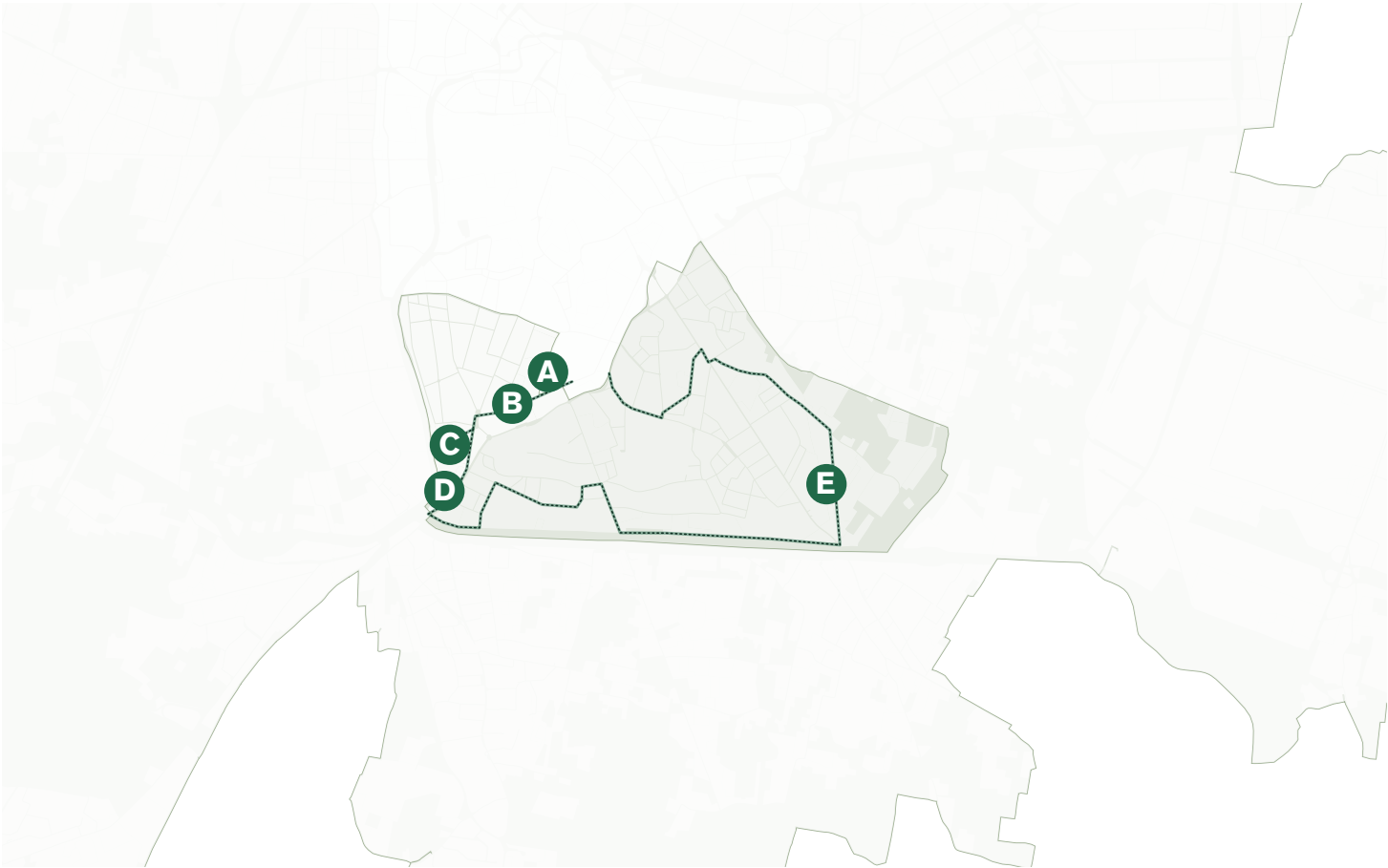
ex Scuola

Caserma Salomone

D D



localizzazione foto



A



B







C



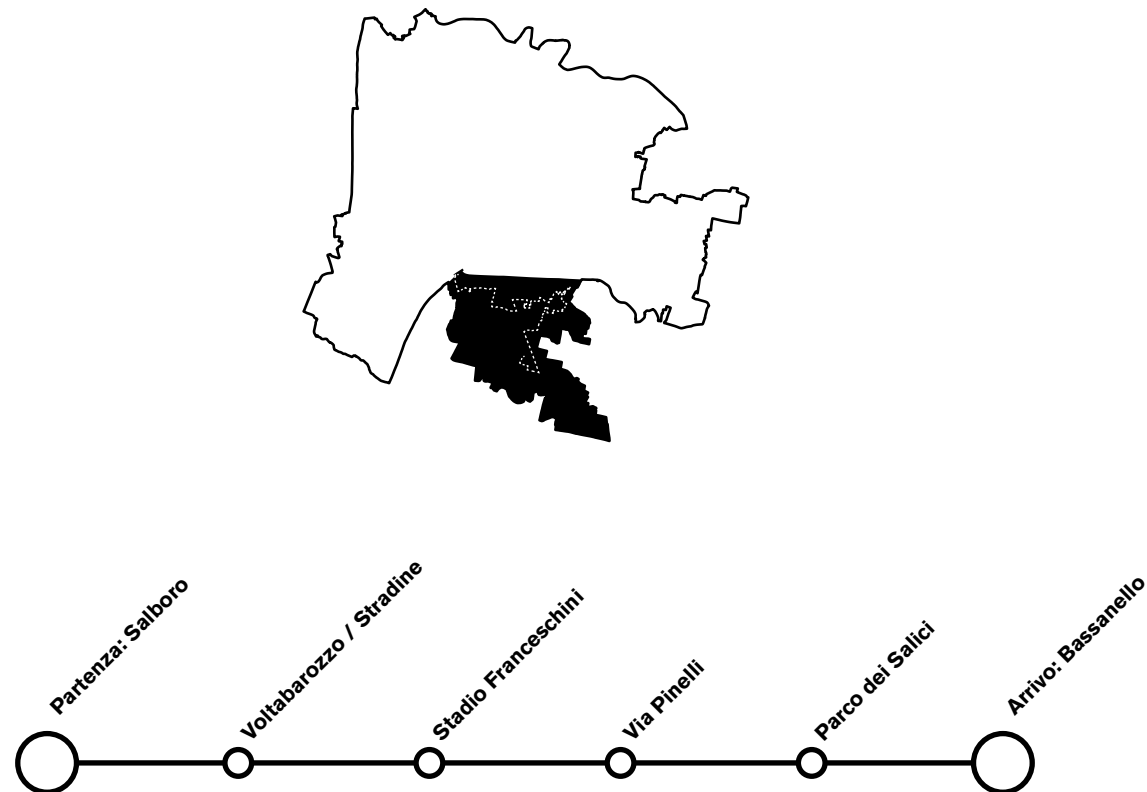
D



E



## Consulta 4B



La Frazione di **Salboro** è immediatamente raggiungibile dalla Circonvallazione Est, Via Salboro la collega direttamente al centro città. La frazione ha una dotazione di servizi pubblici e privati dislocati attorno alle due vie centrali. In frazione esiste un buon rapporto con la ruralità: vi sono diverse aziende agricole, un certo numero sviluppano agricoltura Bio e sono raggruppate in una Cooperative di produttori (Tamiso) che ha sede al Mercato Ortofrutticolo. La cooperativa vende direttamente i prodotti a km0 anche presso alcuni mercati settimanali. Sulla rotonda con la strada principale Provinciale per Casalserugo si affaccia una Villa storica interessante dotata di un ampio Parco e di un Maneggio. La Villa è privata ma in alcune occasioni per feste ed eventi viene messa a disposizione degli organizzatori e della Frazione.

A **Voltabarozzo** si trovano le sedi di alcuni servizi sociali del Comune, tra cui l'Ulss territoriale. Vicino alla Chiesa si trova un Ex cinema/teatro. È previsto un nuovo capolinea del Tram (linea Stazione – Voltabarozzo) in fase di inizio lavori che fermerà sotto la tangenziale, preoccupa il suo passaggio su un paio di strade strette residenziali. In generale si lamenta il problema di un'urbanistica congestionata e viene sollevata la questione del Piano Casa che permette di costruire volumetria a fino ridosso della strada senza garantire spazio per i marciapiedi con condizioni di grande pericolo per i pedoni come conseguenza.

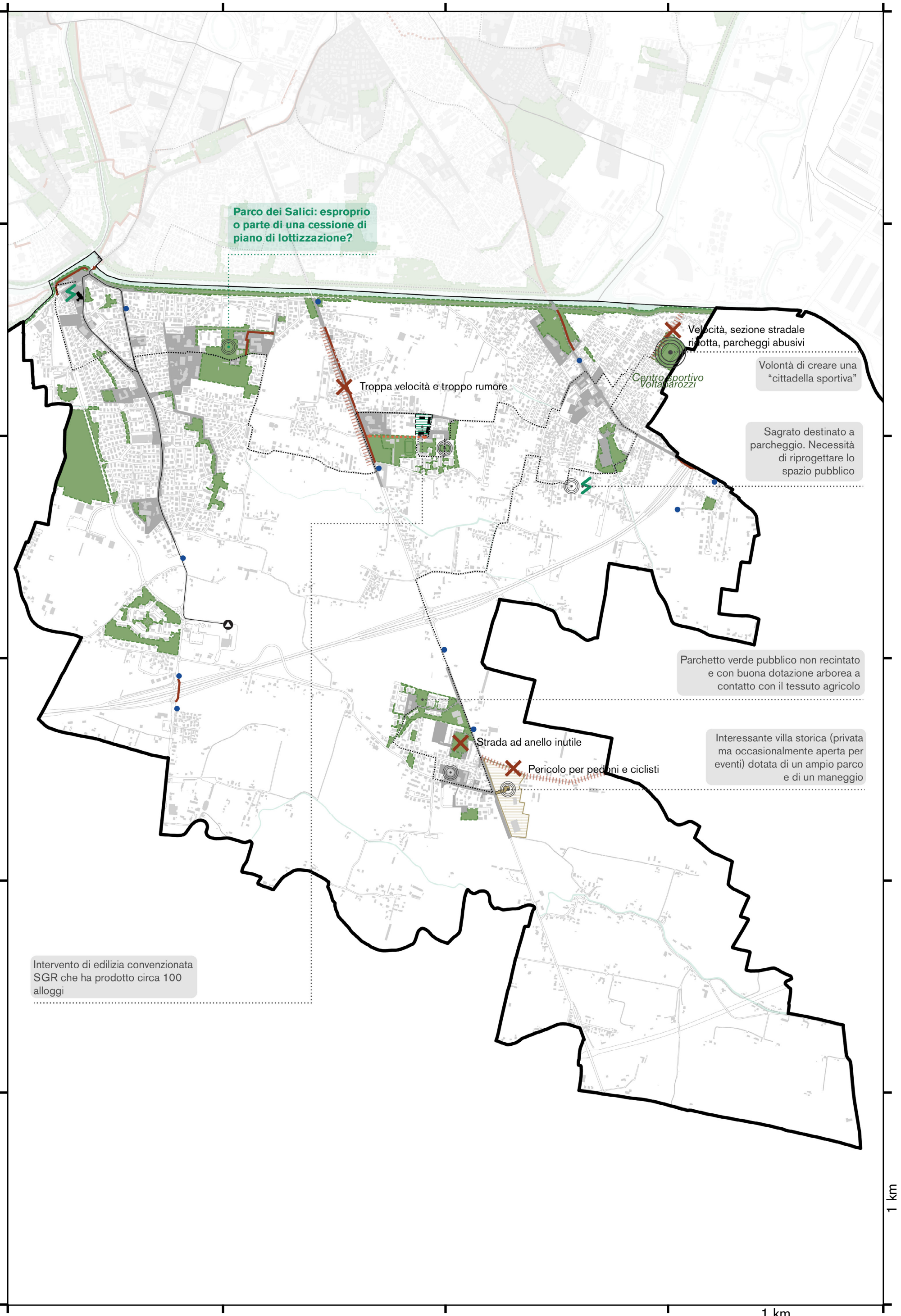
Lo **Stadio Franceschini** si trova in un tessuto residenziale con strade strette. È prevista una palestra aggiuntiva – Piano Sportivo di Voltabarozzo - e questo potrebbe comportare dei problemi di viabilità nelle vie residenziali già congestionate. Si suggerisce quindi di ampliare la "Cittadella sportiva" piuttosto verso Ponte San Nicolò. Emerge il problema della interconnettività tra Quartieri.

In **Via Pinelli** si incontra una piccola centralità autosufficiente con negozi prima necessità, bar, alimentari, Ali. E' stato realizzato un nuovo intervento privato in Via Sandelli di edilizia Convenzionata di buona qualità formante una corte e all'interno un giardino condominiale non-recintato e usufruibile da tutti i locali. Sul retro dell'intervento vi è una zona sportiva con un campetto.

Il percorso per arrivare al **Parco dei Salici** (intervento attuato con il contributo dell'arch. Renzo Piano) è una pista ciclabile non-asfaltata inserita in un filare di alberi ad alto fusto parallelo ad un scolo di bonifica. Il Parco è ben attrezzato (viene utilizzato anche per attività ricreative di gruppo) e dotato di un discreto numero di alberi ed è gestito da una serie di associazioni che si occupano anche di aprirlo e chiuderlo. Un gruppo si è presentato al Comune per la gestione dei parchi con un calendario comune.

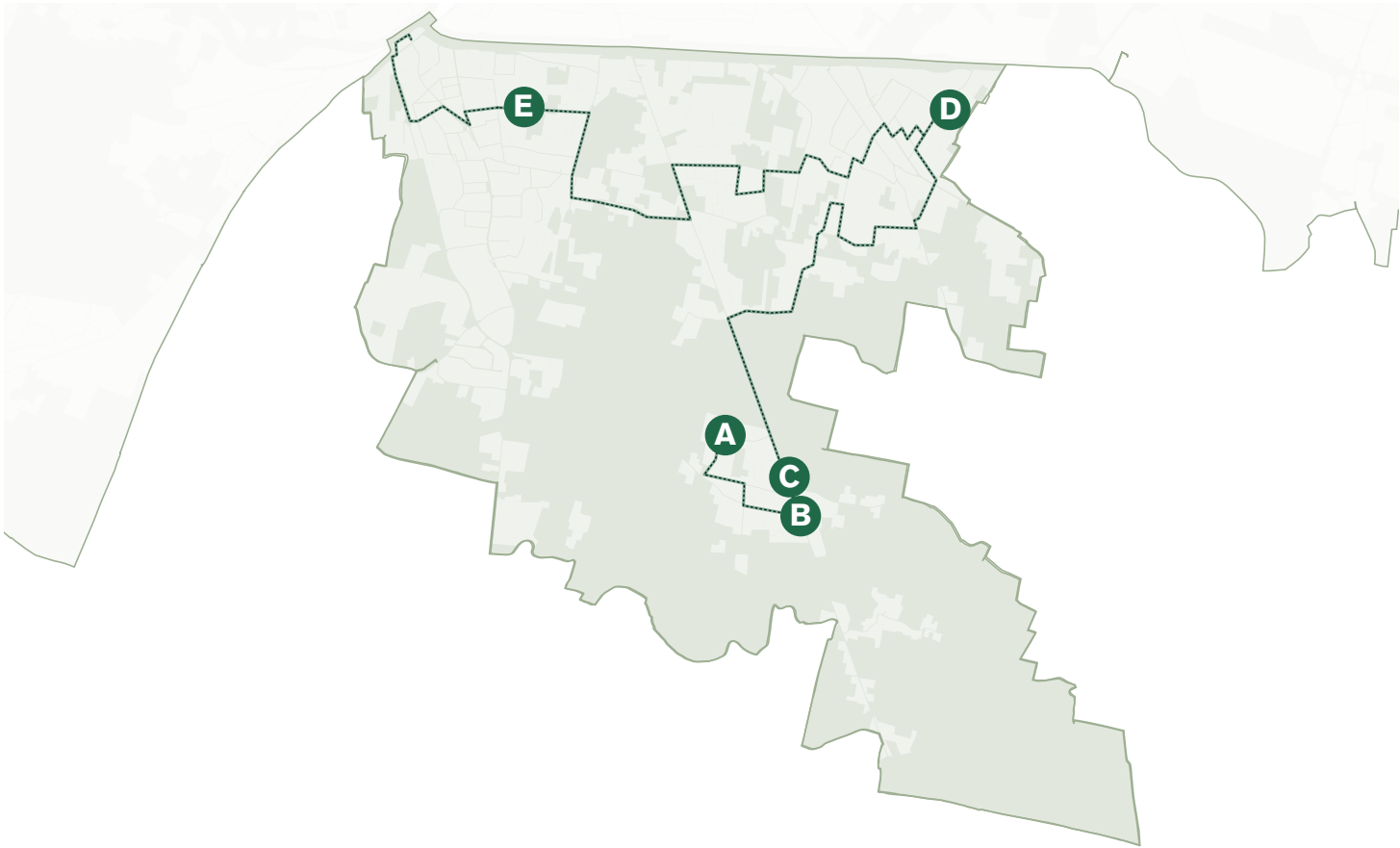
Il **Bassanello** è conosciuto soprattutto come Porta di Ingresso Sud alla città. Su tale punto convergono sia la strada provinciale da Abano Terme sia la ex Statale Adriatica per Bologna, sia l'autostrada BO\_VE. Il tratto è congestionato e per gestire il traffico è stata creata una gigantesca rotatoria che racchiude un tratto di fiume molto interessante ma diventato un luogo dello "scarto".







localizzazione foto



A



B







C



D

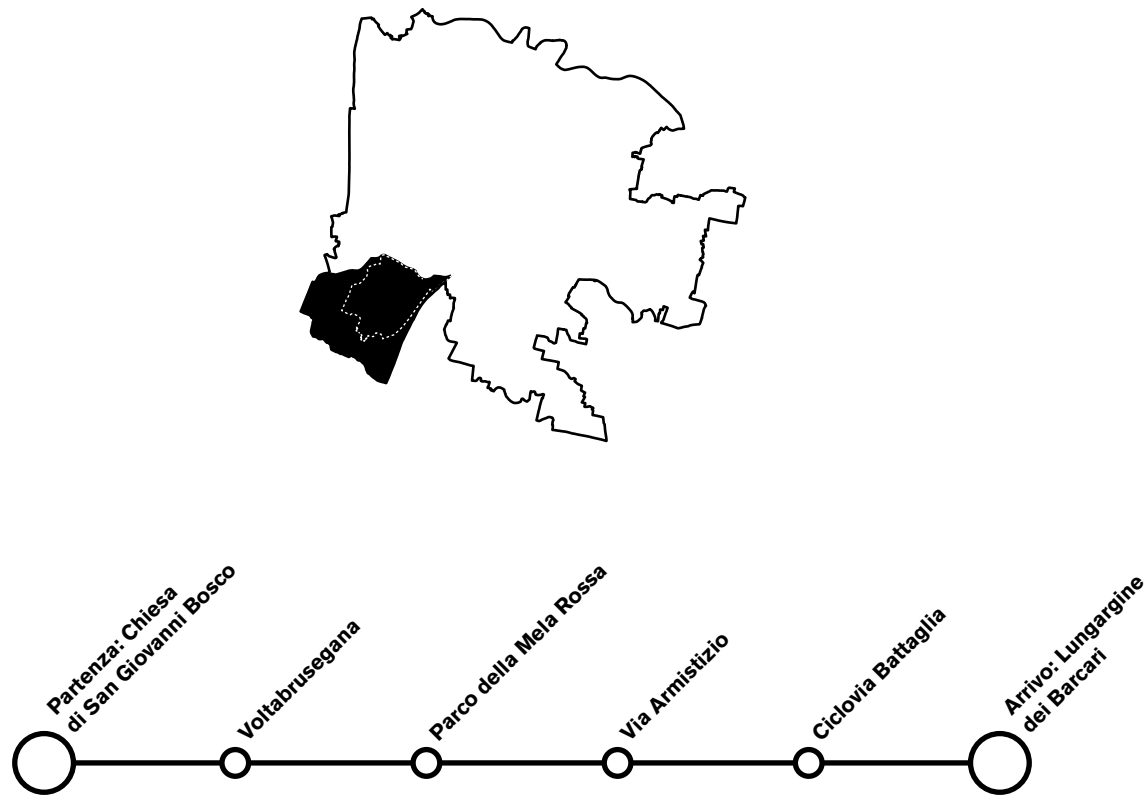


E



## Consulta 5A

---



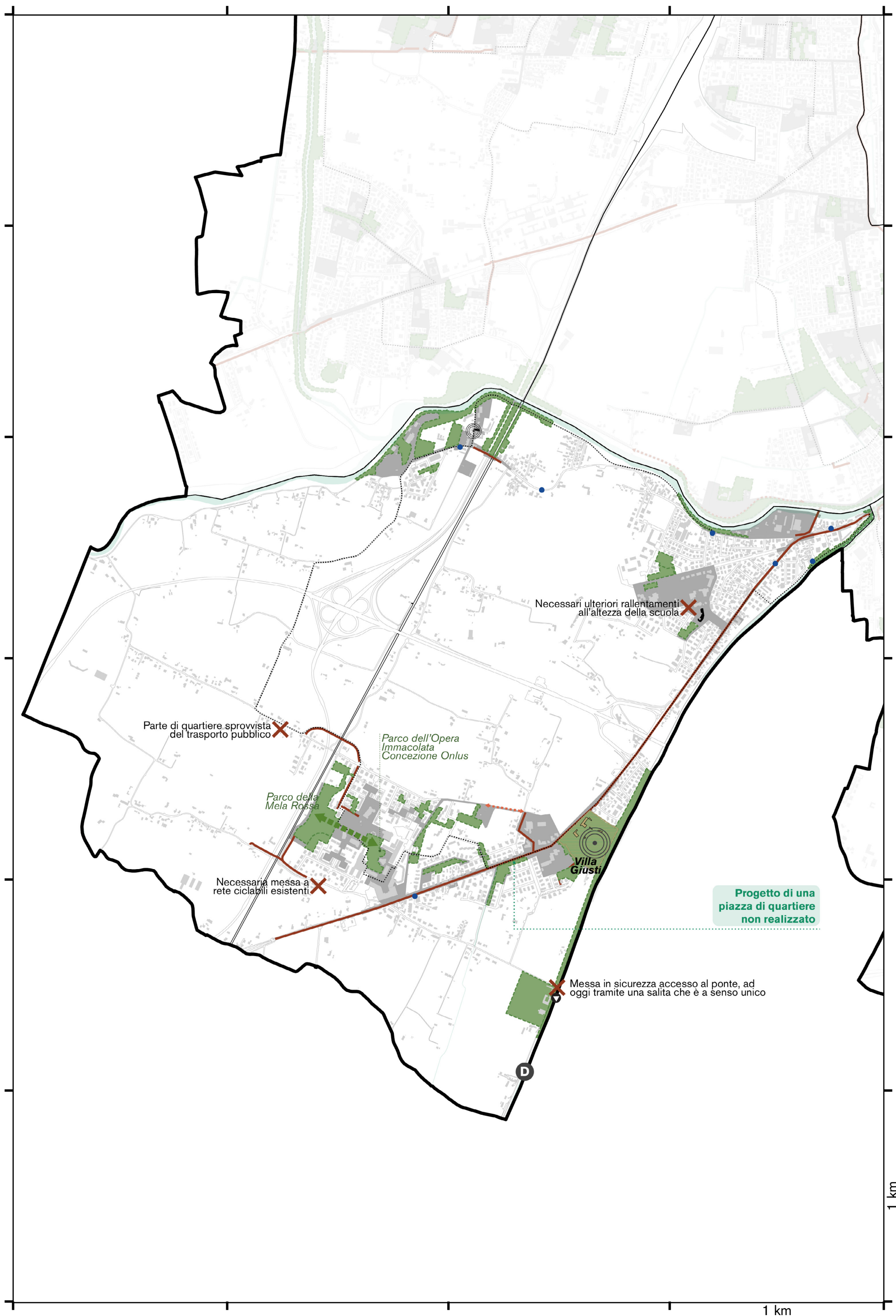
L'area di **Don Bosco** è compresa tra il fiume Bacchiglione e Via Armistizio (strada di attraversamento per chi viene da fuori e deve andare per esempio a Voltabusegana). Via che incrocia però anche la scuola, il teatro, la chiesa. Esiste già una zona 30 ma sarebbe necessario un ulteriore rallentamento all'altezza della scuola elementare in Via Don Bosco.

A **Voltabusegana** si incontra una delle parrocchie più antiche di Padova (quasi millenaria) che organizza tutte le sagre. Esisteva una sala di quartiere che non si capisce a chi appartenga ora.

La Scuola elementare di quartiere Prati stava per chiudere, ora l'area è stata ripopolata ed hanno ancora in numeri per tenere aperti. Si vorrebbe sfruttare l'accesso al parco anche per la scuola con percorsi in sicurezza e in generale riattrezzare e mettere in sicurezza i parchi. Parte di quartiere è completamente sprovvista di trasporto pubblico. Manca soluzione di continuità tra il Parco privato dell'Opera Immacolata Concezione Onlus e il parco adiacente che invece è pubblico, manca anche una continuità ciclabile: non è stato pensato un accesso al parco.

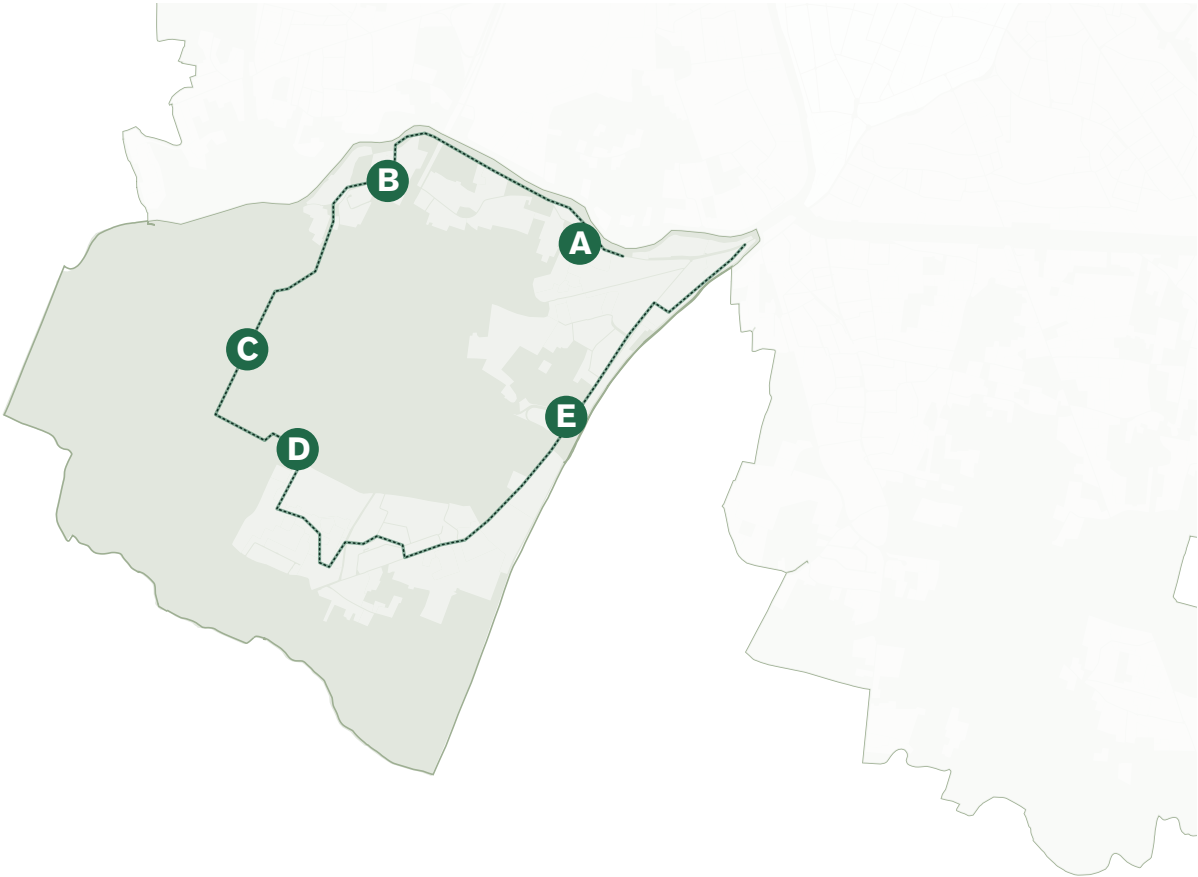
In **Via Armistizio** si trova Villa Giusti, dove è stato firmato l'armistizio della Prima Guerra Mondiale. Il quartiere prende da qui il nome di "Quartiere Armistizio". Si segnalano problematiche di sicurezza sociale nella zona e il progetto di una piazza di quartiere mai realizzato.







localizzazione foto



A



B







C



D



E



## Consulta 5B

---



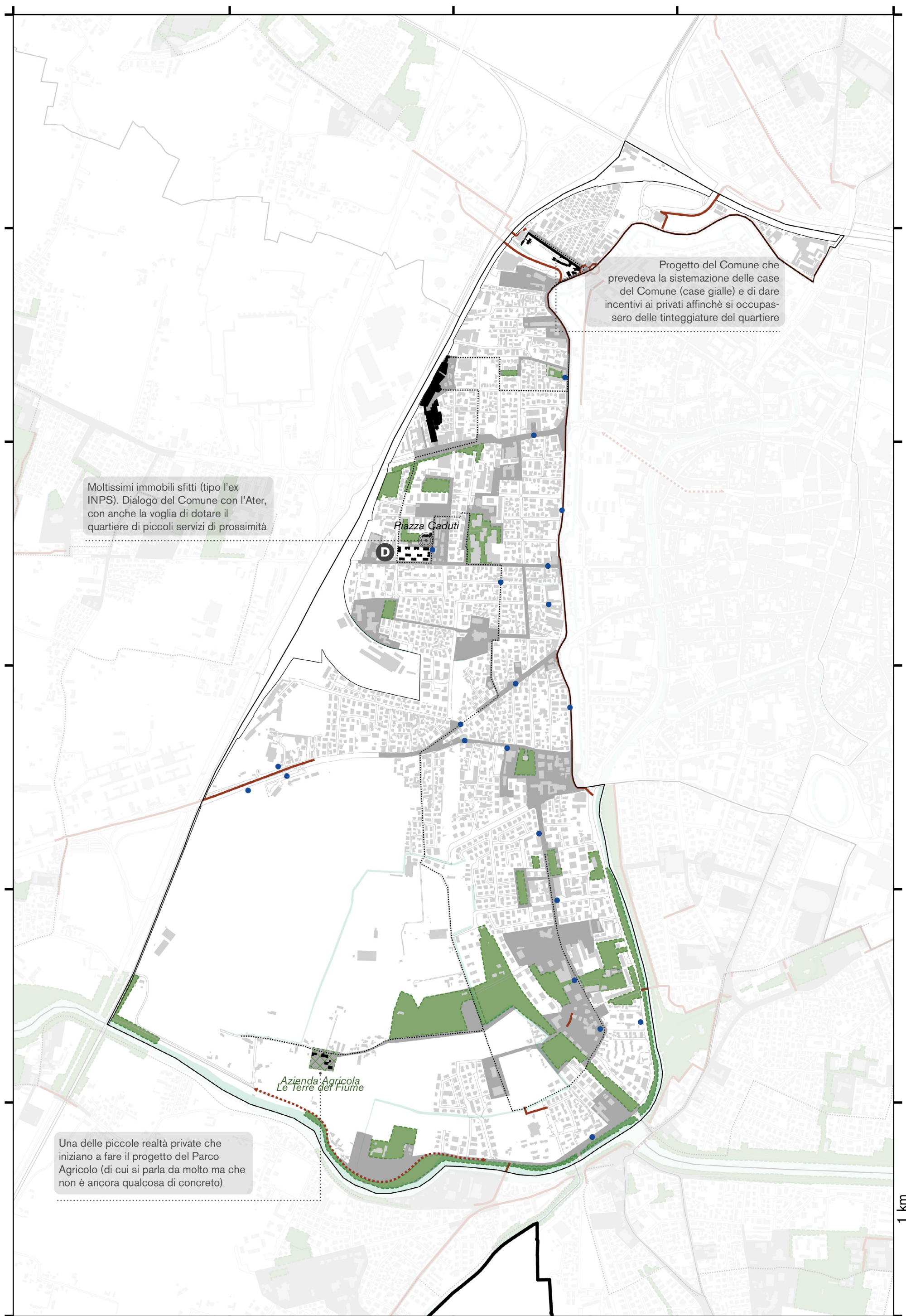
Nella zona di **Via Bezzeca** un progetto comunale prevedeva la sistemazione delle Case del Comune (case gialle) e dare incentivi ai privati affinché si occupassero delle tinteggiature del quartiere.

In **Piazza Caduti della Resistenza** hanno sede Legambiente Padova e altre due associazioni. Nell'area si trovano moltissimi immobili sfitti (per esempio l'edificio ex INPS). Sarebbe importante portare avanti un dialogo del Comune con l'Ater, con anche la voglia di dotare il quartiere di piccoli servizi di quartiere.

Per esempio si vorrebbe dotare Via Varese di spazi di quartiere e risistemare gli immobili sfitti al piano terra. 10 palazzine che verranno restaurate, per un totale di 63 alloggi a canone convenzionato, la proposta è di utilizzare anche gli 11 alloggi vuoti che necessitano di restauro. Viene segnalato il problema della scarsa manutenzione degli spazi stradali e pubblici e della sicurezza sociale.

Più a sud esiste il tema dell'agricoltura: alcuni investitori comprano terreni per sfruttarli per fare agricoltura urbana. In quest'area si trova l'Azienda Agricola Terre del Fiume che si occupa di bio, con un ristorante che si rifornisce direttamente dai prodotti dell'azienda. Vi è un tentativo di fare agroecologia, ripristinando alcune tecniche come per esempio lo scavo di fossi o la costruzione di siepi campestri. Piccole realtà private iniziano a fare il progetto del Parco Agricolo, progetto di cui si parla da molto ma che non è ancora realtà. La criticità qui è rappresentata dall'alto valore dei terreni in cui è possibile edificare e che sono di conseguenza difficilmente accessibili a chi vorrebbe utilizzarli per fare agricoltura. Le associazioni dichiarano che sarebbe necessario che il Comune dichiari i terreni non edificabili.





Moltissimi immobili sfitti (tipo l'ex INPS). Dialogo del Comune con l'Ater, con anche la voglia di dotare il quartiere di piccoli servizi di prossimità

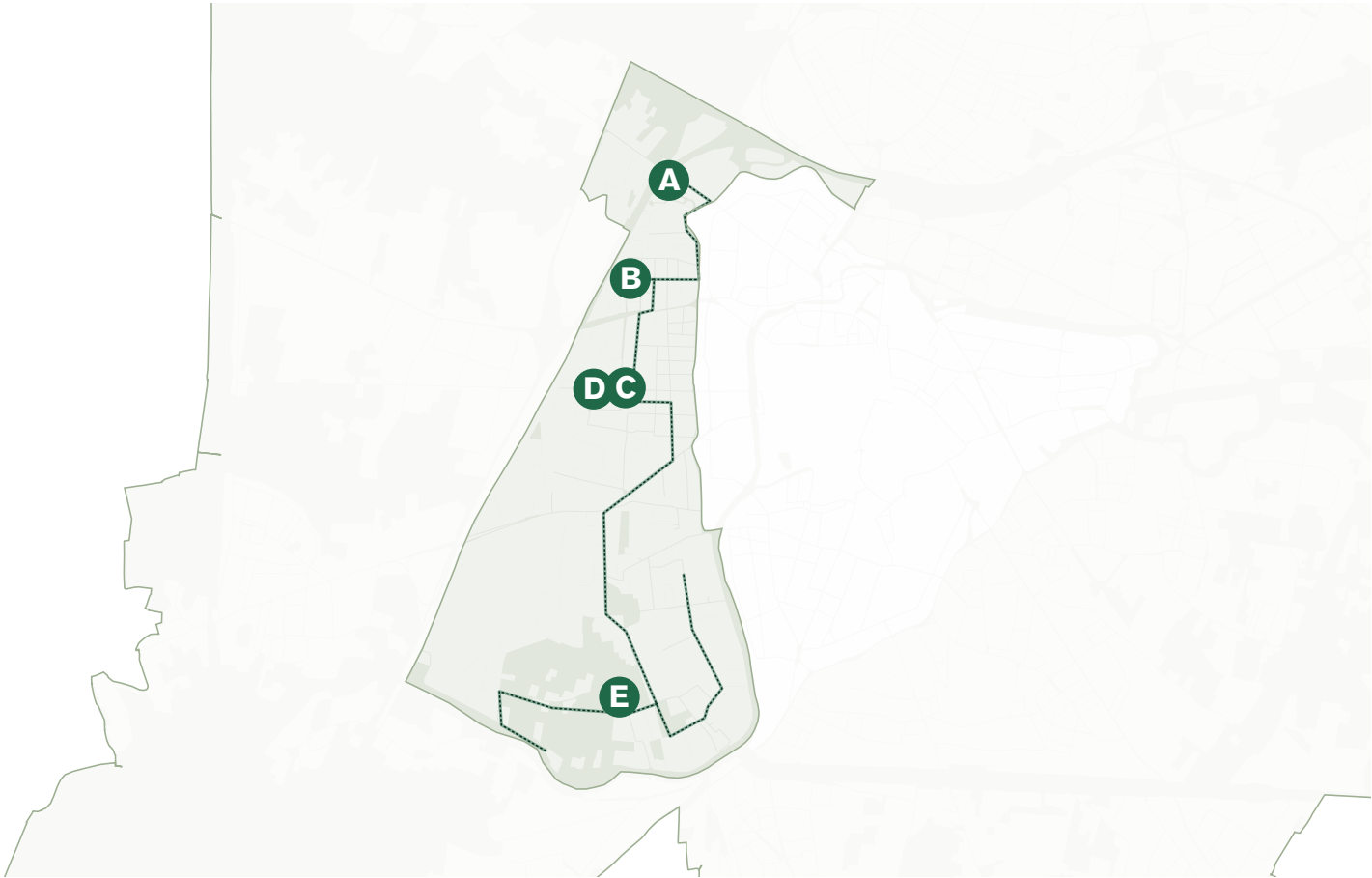
Progetto del Comune che prevedeva la sistemazione delle case del Comune (case gialle) e di dare incentivi ai privati affinché si occupassero delle integrazioni del quartiere

Piazza Gaduti

Azienda Agricola  
Le Terre del Fiume

Una delle piccole realtà private che iniziano a fare il progetto del Parco Agricolo (di cui si parla da molto ma che non è ancora qualcosa di concreto)





A



B







C



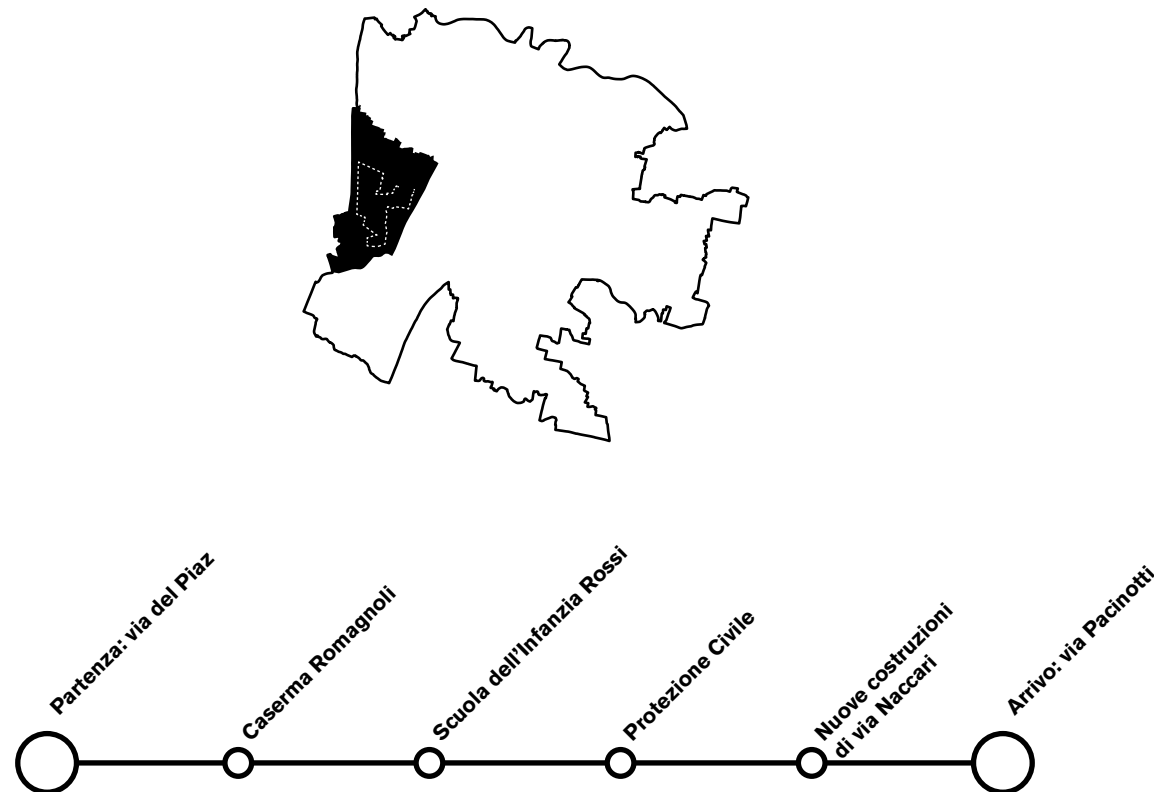
D



E



## Consulta 6A



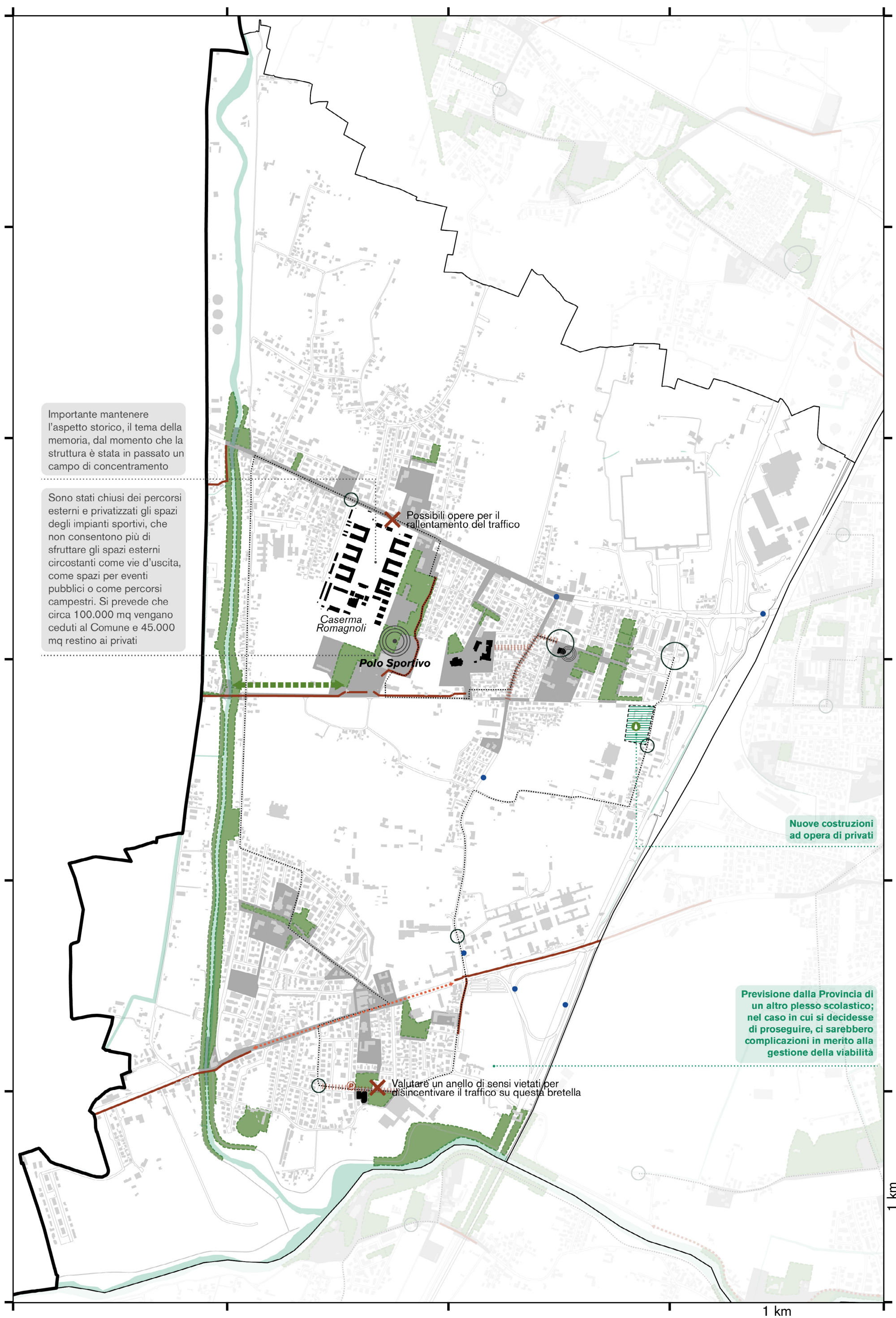
Nei pressi di **Via del Paz** è stato fatto un passaggio pedonale che mette in congiunzione la Piazzetta con Via Montanari, per diluire il traffico all'uscita da scuola, ma persiste il problema. Per tanti anni i presidi richiedevano il senso unico solo nei momenti di uscita scolastica, dal momento che la strada è piccola. Da Via Sette Martiri a Via Cave non è mai stato completato il pezzo di pista ciclabile che collega i due tratti esistenti, non c'è mai stata l'opportunità di poter proseguire dal momento che i confini delle case arrivano proprio sul fronte, attualmente questo rappresenta un grosso problema. Alcune proprietà sono su terreno perequativo e si potrebbe trovare una soluzione; oppure si potrebbe prevedere un percorso alternativo, che però si scontra con la presenza di Scuole sull'altro asse, sul quale servirebbe un collegamento protetto per gli studenti.

Nell'area della **Caserma Romagnoli** (importante l'aspetto storico, la struttura è stata in passato un campo di concentramento) l'impiantistica sportiva sarebbe molto utilizzata nel quartiere e attrattiva per i quartieri limitrofi. Sono stati chiusi dei percorsi esterni e privatizzati gli spazi alcuni impianti sportivi, che non consentono più di sfruttare gli spazi esterni circostanti come vie d'uscita, come spazi per eventi pubblici o come percorsi campestri, come avveniva un tempo. Parte dell'area è passata da Demanio Militare ad uso di Invimit SGR S.p.a., con il compito di valorizzare il demanio pubblico. Gli obiettivi odierni che deve avere la pianificazione è quella che la parte davanti venga ceduta per la creazione di una piazza e per fare delle opere sulla strada per il rallentamento del traffico. Ci sarebbe poi la possibilità di mettere questo spazio a sistema con il Parco Brentella. Poco più avanti è presente un nuovo accesso ad uso della futura Sala Polivalente, ad uso anche del Matita Matta (associazione di residenti che fanno assistenza nel dopo scuola agli studenti).

Attorno alla **Scuola d'Infanzia Rossi** c'è il problema del sottodimensionamento dei parcheggi, il Comitato Genitori aveva chiesto alla provincia anni fa per avere un uso del parcheggio e l'accesso, inoltre se i parcheggi vengono eliminati per dare spazio al traffico delle scuole, si genera traffico all'interno del quartiere per tagliare. Si potrebbe pensare ad un anello di sensi vietati per disincentivare il traffico su questa bretella, per consentire anche maggior sicurezza ai bambini. Per il passaggio degli autobus che caricano/scaricano i ragazzi da scuola avevano fatto delle proposte di adattamento della viabilità in zona San Benedetto. Era previsto dalla Provincia un altro plesso scolastico, di 50 aule, ma sembrerebbe che non intendano portare avanti il progetto; nel caso in cui si decidesse di proseguire, la Consulta la considererebbe una questione allarmante, in merito alla gestione della viabilità.

In **Via Naccari** sono presenti delle nuove costruzioni ad opera di privati che dovrebbero insediare circa 850 nuovi abitanti, con importanti ripercussioni su traffico e parcheggi. Sono stati inoltre compiuti degli errori nella realizzazione delle opere, che hanno causato dei problemi di accumulo delle acque. Con il Piano Casa ci sono state deroghe sulle fasce di rispetto imposte dal Piano, che generano problemi in merito alla riduzione dello spazio pubblico.





Importante mantenere l'aspetto storico, il tema della memoria, dal momento che la struttura è stata in passato un campo di concentramento

Sono stati chiusi dei percorsi esterni e privatizzati gli spazi degli impianti sportivi, che non consentono più di sfruttare gli spazi esterni circostanti come vie d'uscita, come spazi per eventi pubblici o come percorsi campestri. Si prevede che circa 100.000 mq vengano ceduti al Comune e 45.000 mq restino ai privati

Possibili opere per il rallentamento del traffico

Caserma Romagnoli

Polo Sportivo

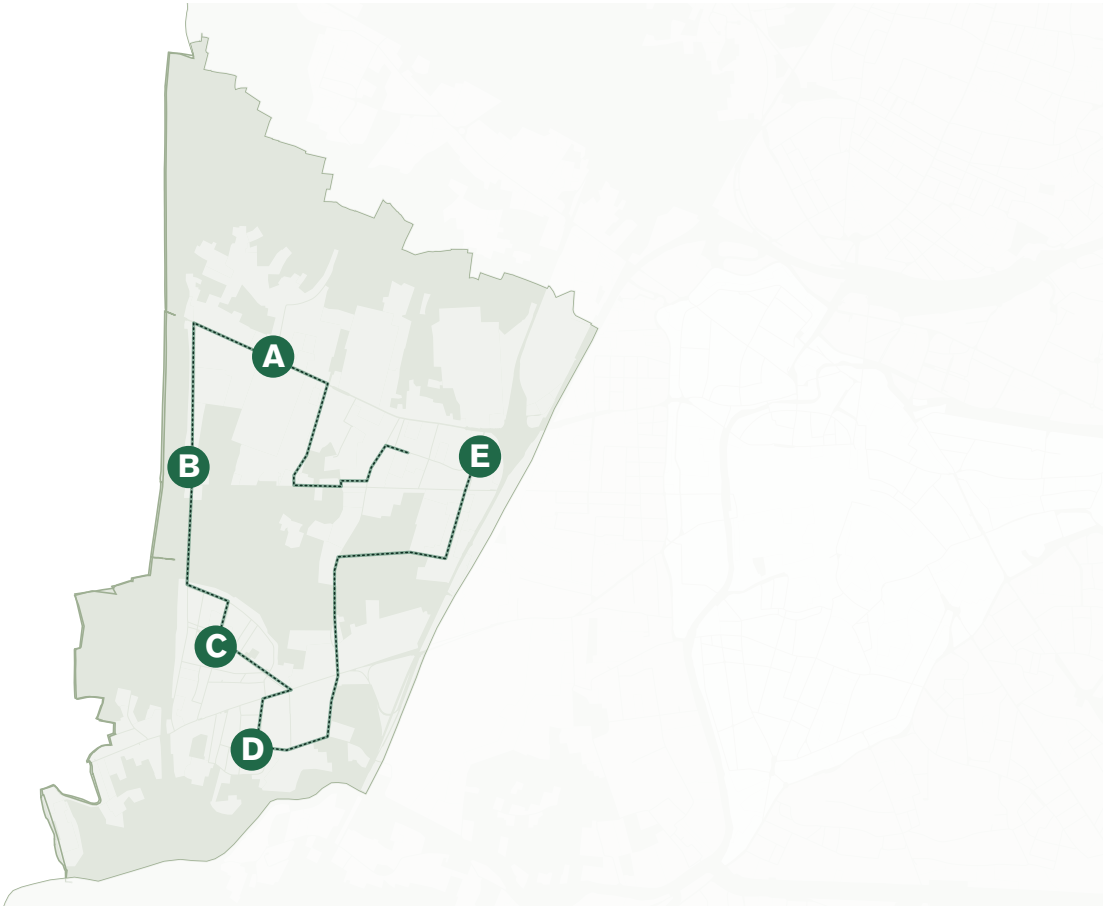
Nuove costruzioni ad opera di privati

Previsione dalla Provincia di un altro plesso scolastico; nel caso in cui si decidesse di proseguire, ci sarebbero complicazioni in merito alla gestione della viabilità

Valutare un anello di sensi vietati per disincentivare il traffico su questa bretella



localizzazione foto




A



B







C



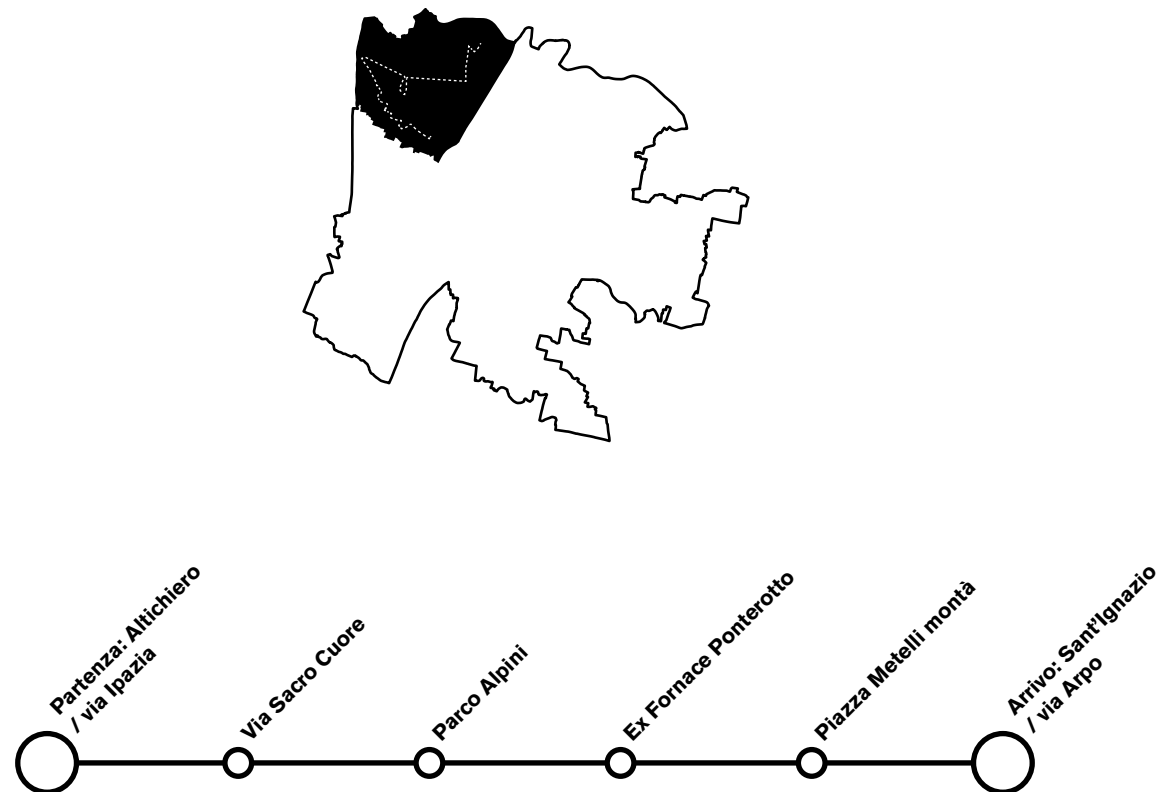
D



E



## Consulta 6B



Nella Frazione di **Altichiero** si incontra un esempio di buona pratica che ha prodotto una parte di Città Pubblica (verde attrezzato) attraverso la risorsa del Privato: è stato recentemente realizzato un Piano di Lottizzazione Privato di una certa dimensione che ha “prodotto” un’ampia area verde. La sua gestione sarà affidata ad una associazione. Lo Strumento Urbanistico utilizzato è stato il Piano Attuativo con Perequazione.

Via **Sacro Cuore** è la via principale del quartiere con una buona attrezzatura di negozi e uffici, è però anche una via di attraversamento con una velocità dei veicoli elevata. E’ presente un quartiere P.E.E.P. anni ‘70 realizzato dallo IACP in cui il rapporto tra costruito e spazi aperti è molto buono. Lo spazio pubblico dovrebbe essere sottoposto ad un progetto di riqualificazione e la qualità del materiale edilizio è mediocre, sarebbe necessaria una riqualificazione edilizia delle facciate. Su Via Sacro Cuore insiste anche l’ingresso delle Scuole Primarie, dove in occasione della entrata/uscita degli alunni si creano degli assembramenti da macchine in sosta. Un altro punto critico si trova all’incrocio tra Via Sacro Cuore e Via Due Palazzi, strada completamente dritta che porta i veicoli ad accelerare, l’area è stata infatti oggetto di incidenti stradali.

Il **Parco degli Alpini** rappresenta un’altra buona pratica attuata dal Comune. Una parte di superficie del parco ha già una forestazione con alberi alti e datati con una zona di rinfrescamento notevole, un’altra parte è stata trattata a verde erborato e arborato. Si tratta di un progetto realizzato sopra una cava dismessa. Il Parco è molto frequentato sia dagli abitanti locali sia dai cittadini che arrivano da altri quartieri.

Anche all’**Ex Fornace di Ponterotto** è stato fatto un intervento pubblico/privato. Il privato ha costruito una superficie di vendita ed in cambio ha realizzato una parte di città pubblica: una superficie di verde e una piazza pavimentata per il gioco bimbi e le attività all’aperto (ginnastica, yoga, ecc.) con un parcheggio non invasivo per la piazza. L’unica criticità è rappresentata dalla mancanza di alberature e verde nella piazza nella piazza per cui nei mesi estivi è quasi impraticabile.

In **Piazza Metelli Montà** si trova un altro intervento pubblico/privato funzionante: è stata realizzata una superficie di vendita Ali con realizzazione di una piazzetta pubblica.

A **Sant’Ignazio- Via Arpo** si incontra un ulteriore intervento pubblico/privato con cessione di area verde di ampia dimensione che deve essere attrezzata e messa a disposizione.



Intervento pubblico/privato sulla ex-Fornace. Il privato ha costruito una superficie di vendita ed in cambio ha realizzato una parte di città pubblica: una superficie di verde e una piazza pavimentata per il gioco bimbi e le attività all'aperto. Unica criticità: nella piazza non sono state previste aree con alberi/verde per cui nei mesi estivi è quasi impraticabile.

Recentemente realizzato un piano di lottizzazione privato che ha “prodotto” un’area verde ampia non ancora aperta al pubblico che deve essere ceduta al Comune per Convenzione. La sua gestione sarà affidata ad una associazione.

Il Parco ha una parte di superficie già forestata con alberi alti e datati con una zona di rinfrescamento notevole, una altra parte è stata trattata a verde erborato e arborato. Si tratta di un progetto realizzato sopra una cava dismessa. Il Parco è molto frequentato sia dagli abitanti locali sia dai cittadini che arrivano da altri quartieri.

La proprietà è pubblica/ è stata ceduta al Comune?

Quartiere P.E.E.P. in cui il rapporto tra costruito e spazi aperti è molto buono. Lo spazio pubblico potrebbe essere sottoposto ad un progetto di riqualificazione. La qualità del materiale edilizio è mediocre.

Incrocio pericoloso  
- ridurre la velocità nei pressi della scuola

Realizzazione di una superficie di vendita (All supermarket) con piazzetta pubblica

Altro intervento P/P con cessione di area verde di ampia dimensione che deve essere attrezzata e messa a disposizione.

Centro civico ex Fornace

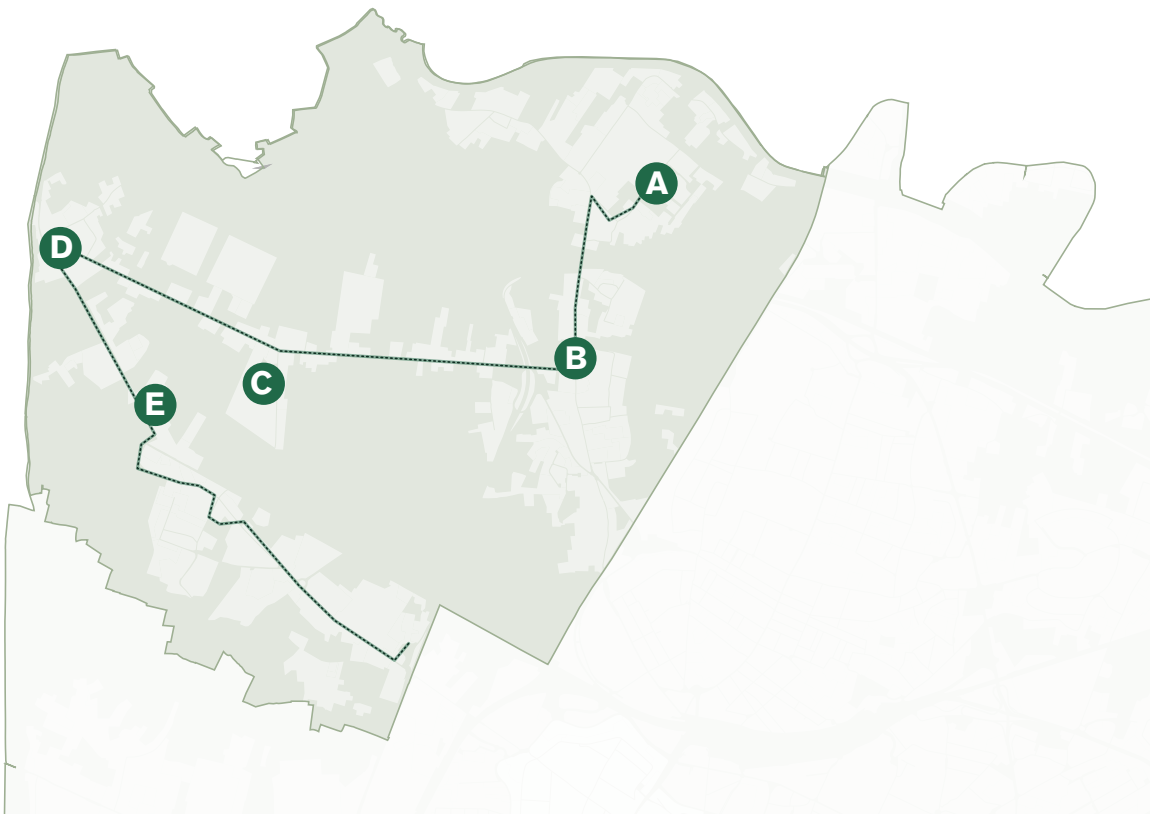
Parco degli Apini

Scuola

1 km

1 km





A



B







C



D



E





COMUNE DI PADOVA

