



**PIANIFICAZIONE
DEL SISTEMA FARMACEUTICO**
Pianta Organica delle Farmacie
REVISIONE BIENNALE
anno 2016



Il Sindaco

Massimo Bitonci

Progettazione

Capo Settore ad interim Urbanistica e Servizi Catastali

Arch.Franco Fabris

Alta Specializzazione

Funzionario Amministrativo

Dott.ssa Luisa Zugolaro

In collaborazione con

Settore Servizi Informatici e Telematici

Settore Programmazione Controllo e Statistica

INDICE

- Relazione
- Suddivisione del territorio comunale sulla base dei provvedimenti assunti
- La statistica per la città – demografia del mese di dicembre 2015
- Tabella di comparazione degli abitanti nelle sedi farmaceutiche al 30.06.2011 e 31.12.2015
- Planimetrie riassuntive del territorio comunale e ingrandimento del centro storico
- Schede delle singole sedi farmaceutiche

RELAZIONE

Premessa

Il Comune di Padova ha approvato la nuova Pianta Organica delle farmacie con deliberazione della Giunta Comunale n.2011/0450 del 13/9/2011, successivamente modificata, in seguito all'accoglimento di alcune osservazioni, con deliberazione della Giunta Comunale n.2012/0084 del 6/3/2012.

Con i suddetti provvedimenti erano state riorganizzate le aree assegnate ad ogni singola farmacia. La normativa vigente era quella indicata dall' art.2 L. n.475/1968 (novellato dalla L. n.362/1991) e dell'art.14 della L.R. n.78/1980. La nuova pianta organica avrebbe dovuto essere approvata dalla Regione del Veneto, allora competente in materia.

Nel frattempo, però, è stata approvata la nuova normativa afferente le farmacie e precisamente l'art.11 della L. 24/3/2012 n.27, di conversione con modifiche del D.L. n.1 del 24/1/2012, in vigore dal 25/3/2012, che ha stabilito che spetta al Comune (e non più alla Regione) - sentiti l'Azienda Sanitaria Locale e l'Ordine Provinciale dei farmacisti competenti per territorio - "identificare" le zone nelle quali collocare le nuove farmacie, che devono soddisfare il rapporto numerico rappresentato da 1 farmacia ogni 3.300 abitanti ed essere poste a distanza l'una dall'altra di almeno 200 m.

La riforma, che come noto è confermato dalla copiosa giurisprudenza in materia, non ha superato il sistema di programmazione territoriale degli esercizi farmaceutici, ha attribuito ai Comuni (ed in particolare alla competenza della Giunta Comunale) il compito di svolgere la pianificazione delle sedi farmaceutiche, sia sotto il profilo "quantitativo" - nel senso di contingentare il numero di operatori che possono accedere alla titolarità delle farmacie, sia sotto il profilo "localizzativo" - nel senso di procedere alla distribuzione dei vari operatori in diverse zone entro ognuna delle quali soltanto può essere permesso lo svolgimento dell'attività. Tali profili sono connessi fra loro e preordinati a garantire: l'accesso alla titolarità delle farmacie da parte di un più ampio

numero di aspiranti; una più capillare presenza sul territorio del servizio farmaceutico.

Successivamente alla modifica normativa citata, la Giunta Comunale, con deliberazione n.2012/0171 del 17/4/2012, ha individuato n.4 nuove farmacie insediabili nel territorio del Comune di Padova, al fine di assicurare un'equa distribuzione delle stesse sul territorio comunale e garantire l'accessibilità del servizio farmaceutico anche ai cittadini residenti in aree scarsamente abitate.

L'assegnazione di tali sedi farmaceutiche risulta attualmente a concorso presso la Regione Veneto. Il concorso è attualmente in fase di definizione.

Essendo intervenuta la riforma legislativa prima che la Regione potesse approvare la pianta organica delineata dal Comune di Padova, la situazione riguardante la pianificazione territoriale degli esercizi farmaceutici era rimasta sospesa e comunque non era chiaro quale fosse lo strumento vigente. D'altra parte continuavano ad arrivare istanze di farmacisti che chiedevano di potersi spostare di sede e di far chiarezza rispetto allo strumento operativo vigente.

Pertanto, questa Amministrazione ha ritenuto, con deliberazione della Giunta Comunale n.2015/482 del 21/7/2015, prima di procedere ad una nuova revisione generale della pianificazione territoriale delle farmacie, di far chiarezza

sulla cartografia vigente ed applicabile. Sono state predisposte due tavole ricognitive, una afferente a tutto il territorio comunale ed una relativa al Centro Storico, che tengono conto dei provvedimenti già assunti e delineano la situazione vigente in merito alla pianificazione territoriale del sistema farmaceutico.

Nelle tavole in questione sono state inserite anche le nuove 4 sedi farmaceutiche, individuate con provvedimento della G.C. n.2012/0171, tranne che per quanto riguarda l'ambito della sede farmaceutica di via Maroncelli (che è rimasto graficamente indefinito) in quanto trattasi di farmacia individuata per soddisfare situazioni particolari della popolazione residente.

La programmazione vigente

Tenuto conto dell'attività di programmazione e sviluppo del territorio dal 2010/2011 ad oggi e dell'evoluzione della dinamica demografica in questi ultimi anni s'impongono alcune valutazioni.

Nel 2012, in coincidenza con la modifica normativa succitata, sono state individuate n.4 sedi farmaceutiche assegnabili su territorio comunale.

Di queste 4 sedi, una farmacia, e precisamente quella localizzata in zona Guizza, è già stata assegnata dalla Regione Veneto con deliberazione della Giunta Regionale n.2344 del 16/12/2013 (pubblicata sul BURV n.2 del 7/1/2014).

Le altre 3 sedi sono attualmente in fase di assegnazione sulla base di apposito Concorso pubblico straordinario per sedi farmaceutiche bandito dalla Regione Veneto, con deliberazione della Giunta Regionale n.2199 del 6/11/2012 (pubblicata sul B.U.R.V. n.94 del 16/11/2012).

Nel Comune di Padova, sono attualmente previste 65 sedi farmaceutiche, n. 24 all'interno del Centro Storico e n. 41 all'esterno del Centro Storico, di cui n.3 sono, come sopra precisato, in fase di assegnazione.

Aggiornamento

Il presente aggiornamento della Pianificazione del Sistema Farmaceutico del Comune di Padova scaturisce dalla necessità imposta dalla Legge 24/3/2012 n.27, che ha modificato il comma 2, art.2 della L. n.475/1968, di procedere alla revisione biennale del numero delle farmacie da attribuire al Comune di Padova. Rispetto al numero di abitanti rilevati al 30/6/2011 pari a 214.502 la popolazione residente in Comune di Padova al 31/12/2015 risulta essere di 210.401 abitanti, evidenziando un calo della popolazione di 4.101 unità.

Dall'analisi puntuale effettuata su tutto il territorio comunale e per ogni area assegnata alle singole farmacie è risultato un decremento omogeneo e generalizzato su tutte le aree assegnate.

Il Fascicolo allegato al presente Piano di revisione contiene una dettagliata cronistoria dell'evoluzione della c.d. Pianta Organica delle Farmacie nel Comune di Padova, a partire dalla situazione esistente ante anno 2011 fino all'ultimo provvedimento ricognitorio e precisamente la deliberazione della Giunta Comunale n.482 del 21/7/2015.

Sono state poi elaborate delle specifiche tabelle relative ad ogni singola sede farmaceutica, con in dettaglio la comparazione della popolazione residente al 30/6/2011 e quella al 31/12/2015, fotografando quindi lo stato di fatto esistente su tutto il territorio comunale.

C Contenuto della revisione

La situazione generale divide, di fatto, il territorio comunale in due parti:
all'interno del Centro Storico ed all'esterno del Centro Storico.

Le farmacie già esistenti all'interno del Centro Storico sono particolarmente

numerose; ciò deriva da una situazione preesistente da tempi remoti. Si ricorda che in tale zona la presenza di funzioni particolari e specifiche fungono da attrazione per una gran quantità di persone che vi transitano e/o lavorano.

All'esterno del Centro Storico, invece, le farmacie garantiscono un servizio alla popolazione residente e pertanto sono distribuite in modo omogeneo ed organico al fine di dare un servizio principalmente a tutti i cittadini residenti. Con questo fine sono state individuate le quattro sedi farmaceutiche nell'anno 2012 (di cui una è già stata assegnata e tre sono a concorso presso la Regione Veneto) e sempre per questo stesso fine, con la presente Revisione biennale, l'Amministrazione Comunale intende confermare le sedi farmaceutiche già previste, ancorché la riduzione della popolazione nel territorio comunale indichi l'eccedenza di una sede farmaceutica.

Il calo omogeneo della popolazione non consente di individuare una specifica area territoriale dove eventualmente sopprimere una sede farmaceutica; ciò inoltre implicherebbe una revisione generale delle aree assegnate alle singole farmacie, senza peraltro ottenere dei risultati che garantiscano l'individuazione di un'area specifica da eliminare, e creando di contro un disservizio per la popolazione residente che dovrebbe percorrere tragitti più lunghi per arrivare alla farmacia teoricamente a loro assegnata.

Considerate le richieste della popolazione residente per la realizzazione delle farmacie ora programmate, con la presente “revisione biennale” l’Amministrazione Comunale conferma l’organizzazione della Pianta Organica già prevista con la deliberazione della Giunta Comunale n.2015/0482 del 21/7/2015 e perciò conferma il numero di 65 farmacie già individuate, al fine di garantire il servizio a tutta la popolazione residente ed in particolare in quelle aree dove è stata più manifesta ed esplicita la richiesta della popolazione residente.

Suddivisione del territorio comunale

sulla base dei provvedimenti assunti:

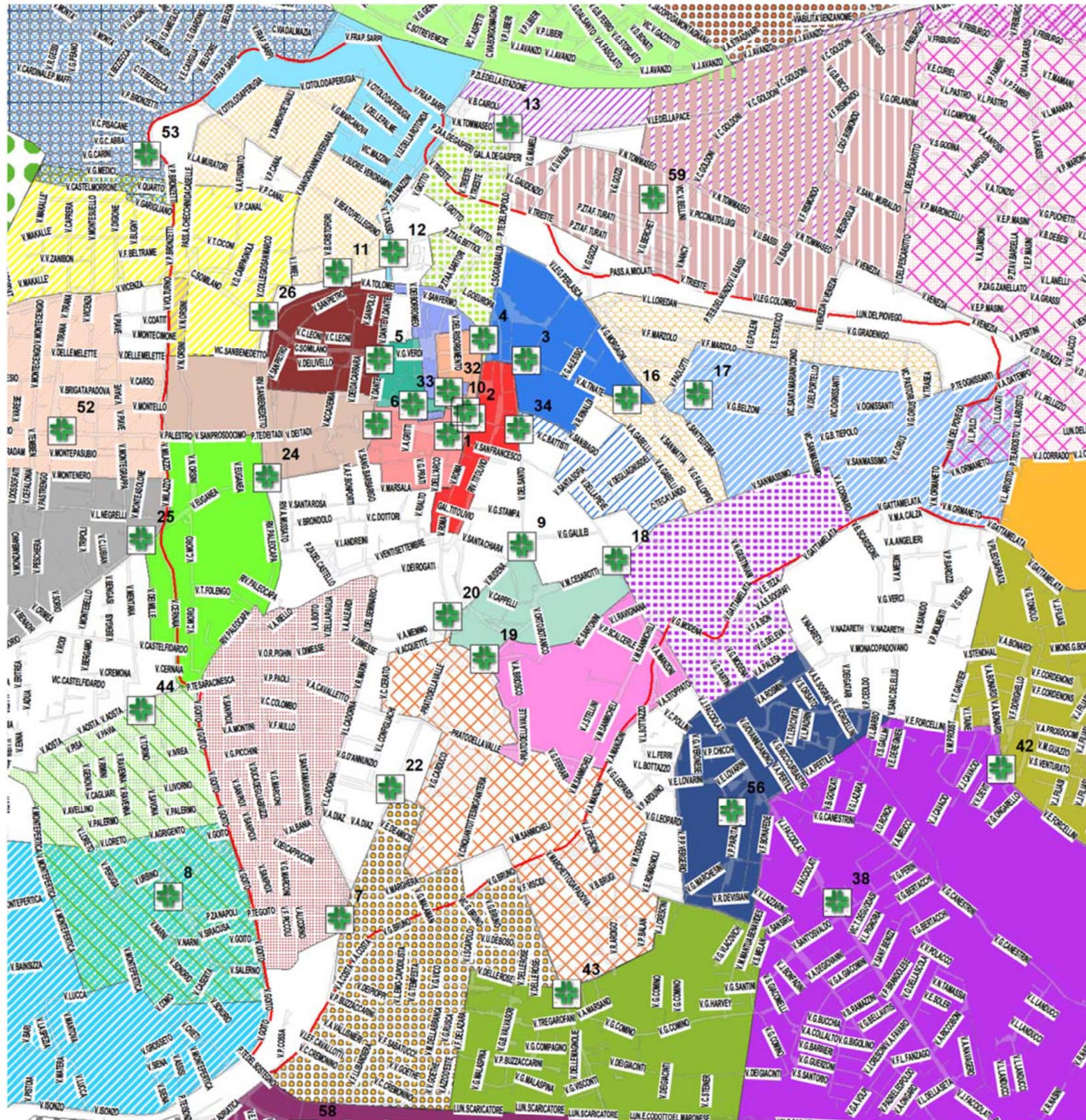
PLANIMETRIE

- *STATO DI FATTO ante anno 2011 del TERRITORIO COMUNALE*
- *STATO DI FATTO ante anno 2011 del CENTRO STORICO*

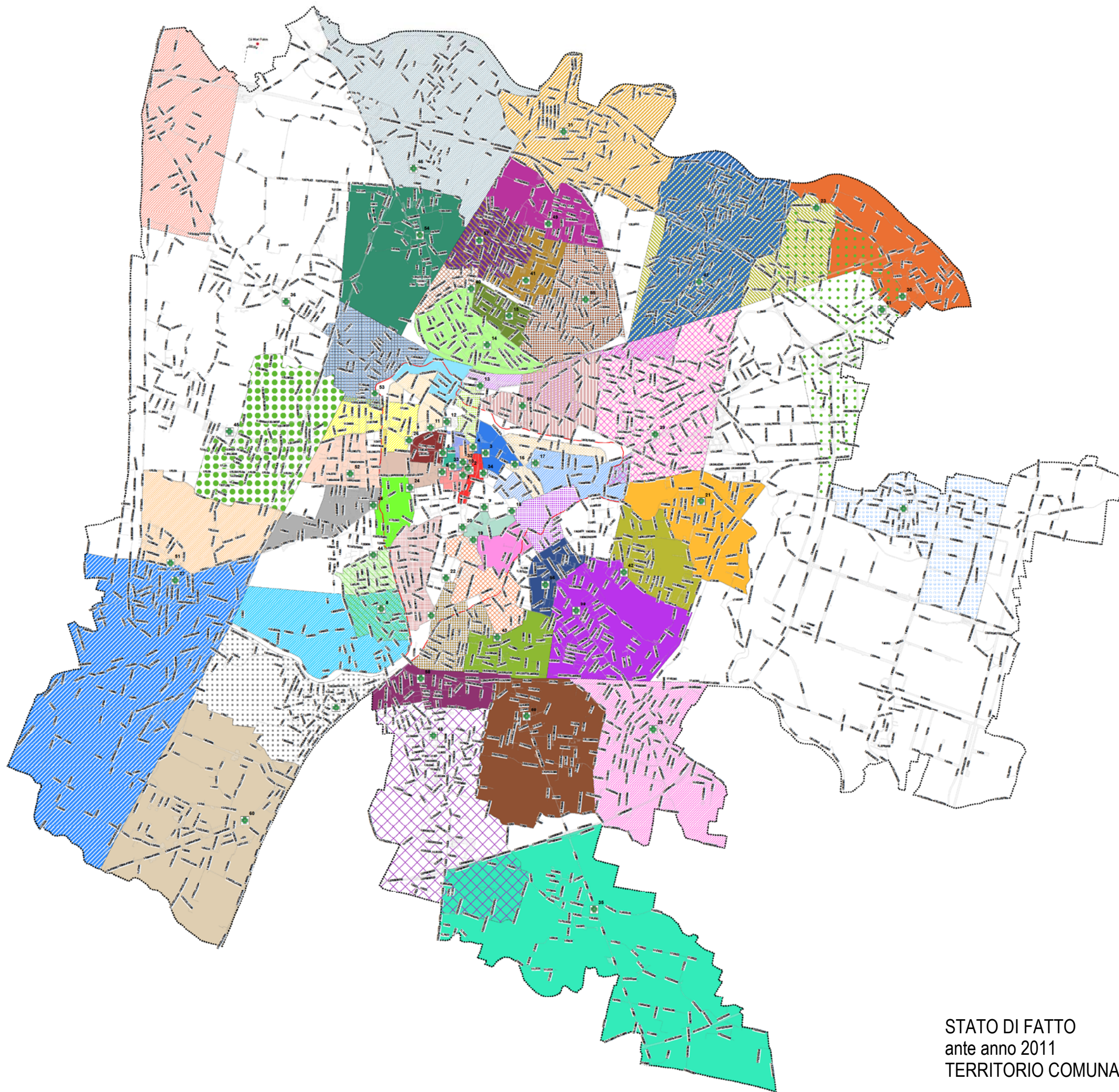
- TERRITORIO COMUNALE
- CENTRO STORICO
- DELIBERAZIONE G.C. n.84 del 06.03.2012

- TERRITORIO COMUNALE
- DELIBERAZIONE G.C. n.171 del 17.04.2012

- TERRITORIO COMUNALE
- CENTRO STORICO
- DELIBERAZIONE G.C. n.482 del 21.07.2015



STATO DI FATTO
 ante anno 2011
 del CENTRO
 STORICO



STATO DI FATTO
ante anno 2011
TERRITORIO COMUNALE



COMUNE DI PADOVA
SEGRETERIA GENERALE

DELIBERAZIONE DELLA GIUNTA COMUNALE N. 2011/0450 DEL 13/09/2011

L'anno 2011, il giorno tredici del mese di settembre, alle ore 13.10 presso la sede di Palazzo Moroni si è riunita la Giunta Comunale all'uopo convocata.

Presiede: Il Sindaco - Flavio Zanonato -

Partecipa: Il Segretario Generale - Giuseppe Contino -

Alla trattazione del presente argomento, sono presenti (p) ed assenti (a) i Signori:

1	ZANONATO FLAVIO	Sindaco	P	
2	ROSSI IVO	Vice Sindaco	P	
3	DI MASI GIOVANNI BATTISTA	Assessore	P	
4	BOLDRIN LUISA	Assessore	P	
5	COLASIO ANDREA	Assessore	P	
6	VERLATO FABIO	Assessore	P	
7	PIRON CLAUDIO	Assessore		A
8	CARRAI MARCO	Assessore		A
9	CLAI SILVIA	Assessore	P	
10	DALLA VECCHIA MARTA	Assessore	P	
11	ZAN ALESSANDRO	Assessore	P	
12	MICALIZZI ANDREA	Assessore	P	
13	ZAMPIERI UMBERTO	Assessore	P	

OGGETTO: PIANTA ORGANICA DELLE FARMACIE DEL COMUNE DI PADOVA.
APPROVAZIONE.

LA GIUNTA COMUNALE

Su proposta scritta del Vice Sindaco Ivo Rossi e dell'Assessore Marta Dalla Vecchia, ai sensi dell'art.48, comma 7, dello Statuto Comunale

PREMESSO che ai sensi della vigente normativa in materia, ed in particolare dell'art.2 della L.2/4/1968 n.475 (novellato dalla Legge 8/11/1991 n.362) e dell'art.14 della L.R. 31/5/1980, ogni Comune del Veneto deve avere una pianta organica delle farmacie nel proprio territorio, nella quale sono determinati il numero delle farmacie e le relative sedi, nonché le zone di rispettiva competenza. Tale pianta organica è sottoposta ad eventuale revisione ogni due anni. La revisione è di competenza regionale, che vi provvede previa acquisizione dei pareri dell'U.L.S. e dell'Ordine dei Farmacisti locali, nonché quello del Comune;

PRECISATO che l'art.1 della medesima L. 475/1968, come novellato dall'art.1 della L.362/1991, statuisce che vi sia, per i Comuni con popolazione superiore ai 12.500 abitanti, una farmacia ogni 4000 abitanti. Si rammenta, in proposito, che il numero di abitanti del Comune di Padova al 31/12/2010 era pari a 214.198;

Delibera n. 2011/0450

ATTESO che l'ultima revisione delle sedi farmaceutiche site nel Comune di Padova era avvenuta con deliberazione della Giunta Comunale n.542 del 23/6/1999, mai recepita dalla Regione Veneto;

VISTO che con la circolare 23/3/2010 – prot. n.160752/50.07.02.03 E930.01.2 la Regione del Veneto ha invitato i Comuni a formulare, con apposito atto deliberativo di Giunta Comunale, il proprio parere in ordine all'assetto farmaceutico territoriale per il biennio 2010/2011;

CONSIDERATO che l'attuale pianta organica prevede n.61 farmacie, di cui 6 comunali, ed è uno strumento ormai datato rispetto allo sviluppo insediativo della città. Si è resa necessaria, pertanto, una verifica della pianta organica al fine di valutare se la risposta che viene fornita, come servizio, dalle farmacie esistenti sia ancora attuale e soddisfacente oppure siano necessarie delle modifiche e delle integrazioni alla stessa, sempre nell'ottica di migliorare il servizio per la popolazione residente;

PRECISATO che è emersa la necessità di rivedere la pianta organica vigente, quale risultato dell'individuazione di circoscrizioni attivate con provvedimenti specifici e puntuali, adottati in tempi diversi e per rispondere a bisogni emergenti e contingenti;

ATTESO che l'indagine effettuata ha riscontrato sovrapposizioni di circoscrizioni, totali o parziali, ed altre incongruenze di tipo localizzativo, nonché incoerenze tra estensioni territoriali derivanti dalla localizzazione della farmacia ed abitanti da servire (soprattutto nel territorio esterno al Centro Storico), situazioni meglio illustrate nell'allegata Relazione;

CONSIDERATO che è stato predisposto, dal Settore Pianificazione Urbanistica, il progetto della nuova Pianta Organica delle farmacie che prevede: due nuove circoscrizioni nella parte ovest della città; una nuova circoscrizione a sud del territorio comunale; l'aggiornamento di alcune circoscrizioni all'interno del perimetro del Centro Storico (al fine di coprire il territorio non servito a seguito del trasferimento di alcune farmacie); l'eliminazione delle sovrapposizioni territoriali delle circoscrizioni, con la definizione del loro perimetro e l'elenco delle vie a queste assegnate; la modifica del perimetro e dell'area interessata per le circoscrizioni il cui territorio è separato da fiumi e viabilità di scorrimento; la razionalizzazione dei perimetri e delle aree di influenza delle circoscrizioni con popolazione residente in misura non equilibrata rispetto a quelle circostanti, per omogeneizzare il carico di popolazione per le singole farmacie; l'attribuzione a ciascuna circoscrizione dell'elenco delle vie inserite nella stessa;

PRECISATO che, conseguentemente, vengono istituite 3 nuove circoscrizioni, come sopra precisato, due nella parte ovest della città, per aree abitate non precedentemente assegnate, ed una a sud della città derivante dalla divisione della circoscrizione n.48, in quanto la popolazione residente nella stessa è superiore ad 8000 abitanti;

PRECISATO, altresì, che non è possibile assecondare la richiesta, pur motivata, di alcuni cittadini residenti in via Maroncelli d'istituire una nuova farmacia in tale zona, in quanto non sussistono le condizioni specifiche dettate dalla normativa vigente per un eventuale insediamento in deroga alla stessa;

PRESO ATTO che l'art.14 della L.R. n.78/1980 prevede che la Giunta Regionale, sentiti i Consigli Comunali, le Unità Sanitarie Locali e gli Ordini dei farmacisti competenti per Provincia, adotti i provvedimenti di revisione della pianta organica delle farmacie. Si evidenzia che, come

da consolidato orientamento giurisprudenziale, la previsione della norma riguardo al parere espresso dai Consigli Comunali è da ritenersi superata in considerazione della sopravvenuta evoluzione normativa (L. 142/1990; D. Lgs. 267/2000 e successive modificazioni ed integrazioni) in tema di competenze degli organi degli enti locali che non prevede, tra gli atti riservati al Consiglio Comunale, gli atti riguardanti le funzioni in materia di revisione della pianta organica delle farmacie; quest'ultimi, infatti, vengono alla Giunta Comunale quale organo dotato di competenze a carattere residuale;

PRESO ATTO dei pareri riportati in calce (***) espressi sulla proposta di deliberazione ai sensi dell'art.49 e dell'art.97 del Decreto Legislativo 18/8/2000 n.267;

DELIBERA

1. di approvare la nuova Pianta Organica delle farmacie del Comune di Padova, così come illustrato nelle premesse del presente atto deliberativo ed evidenziato negli elaborati allegati come parte integrante e contestuale del presente atto:
 1. Relazione con elenco delle circoscrizioni e relativa viabilità assegnata.
In appendice è riportato l'elenco delle circoscrizioni della Pianta Organica vigente con la relativa viabilità assegnata;
 2. Stato di fatto rappresentato su cartografia toponomastica di tutto il territorio comunale, scala 1:10.000, con evidenziate: la localizzazione delle farmacie, il numero di riferimento e con colore diverso l'ambito delle circoscrizioni vigenti;
 3. Progetto della nuova Pianta Organica rappresentato su cartografia toponomastica, di tutto il territorio comunale, scala 1:10.000, con evidenziate: la localizzazione delle farmacie, il numero di riferimento e con colore diverso l'ambito delle diverse circoscrizioni;
 - 3.bis. Ingrandimento alla scala 1:5.000 della tavola 3 progetto della nuova Pianta Organica relativa all'area del "Centro Storico";
2. di trasmettere la presente deliberazione alla Regione Veneto, all'Azienda U.L.S. 16 ed all'Ordine dei Farmacisti di Padova, per i conseguenti provvedimenti di competenza;
3. di formulare esplicita richiesta alla Regione del Veneto di valutare l'opportunità di consentire l'insediamento di una nuova farmacia in via Maroncelli in deroga alla normativa vigente, considerata la presenza di residenti anziani ed i limiti dell'attuale normativa che non permette considerazioni sulla natura della popolazione residente;
4. il competente Capo Settore provvederà all'esecuzione ai sensi e per gli effetti dell'art.107 del Decreto legislativo 18/8/2000 n.267.

(***) PARERI SULLA PROPOSTA DI DELIBERAZIONE

1) Parere favorevole in ordine alla regolarità tecnica.

05/09/2011

Il Dirigente Responsabile attuazione
P.R.G.
Leopoldo Lusa

2) Visto: la delibera non presenta aspetti contabili.

05/09/2011

Il Funzionario con P.O. delegato
Antonio Mario Montanini

3) Su richiesta si esprime, ai sensi dell'art. 97 del D.Lgs. 18.8.2000 n. 267, il parere che nella proposta in oggetto non si evidenziano vizi di legittimità.

06/09/2011

Il Vice Segretario Generale
Giampaolo Negrin

Posta in votazione la suesposta proposta di deliberazione, viene approvata con voti unanimi legalmente espressi.

Delibera n. 2011/0450

Letto, approvato e sottoscritto.

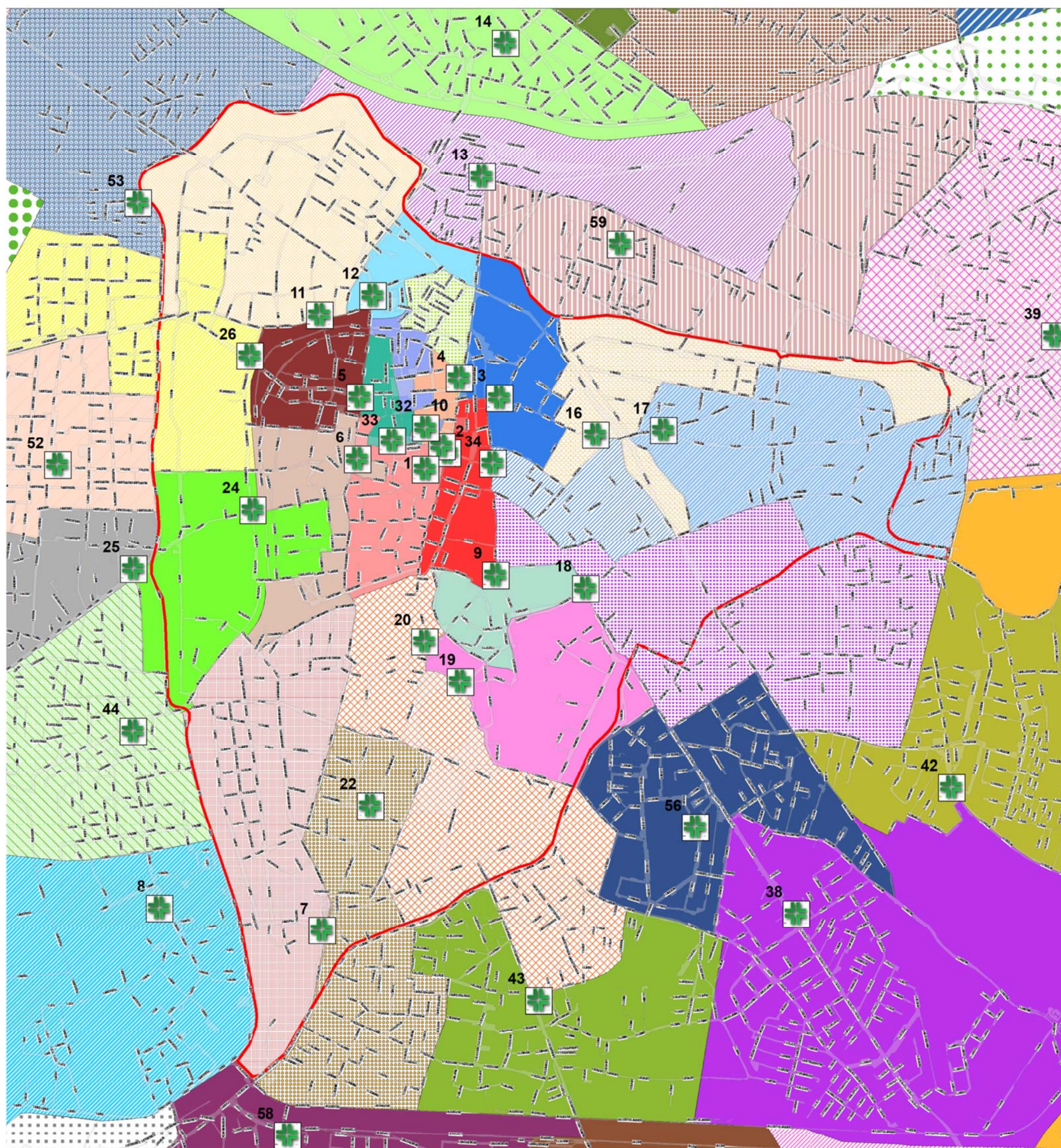
IL SINDACO
Flavio Zanonato

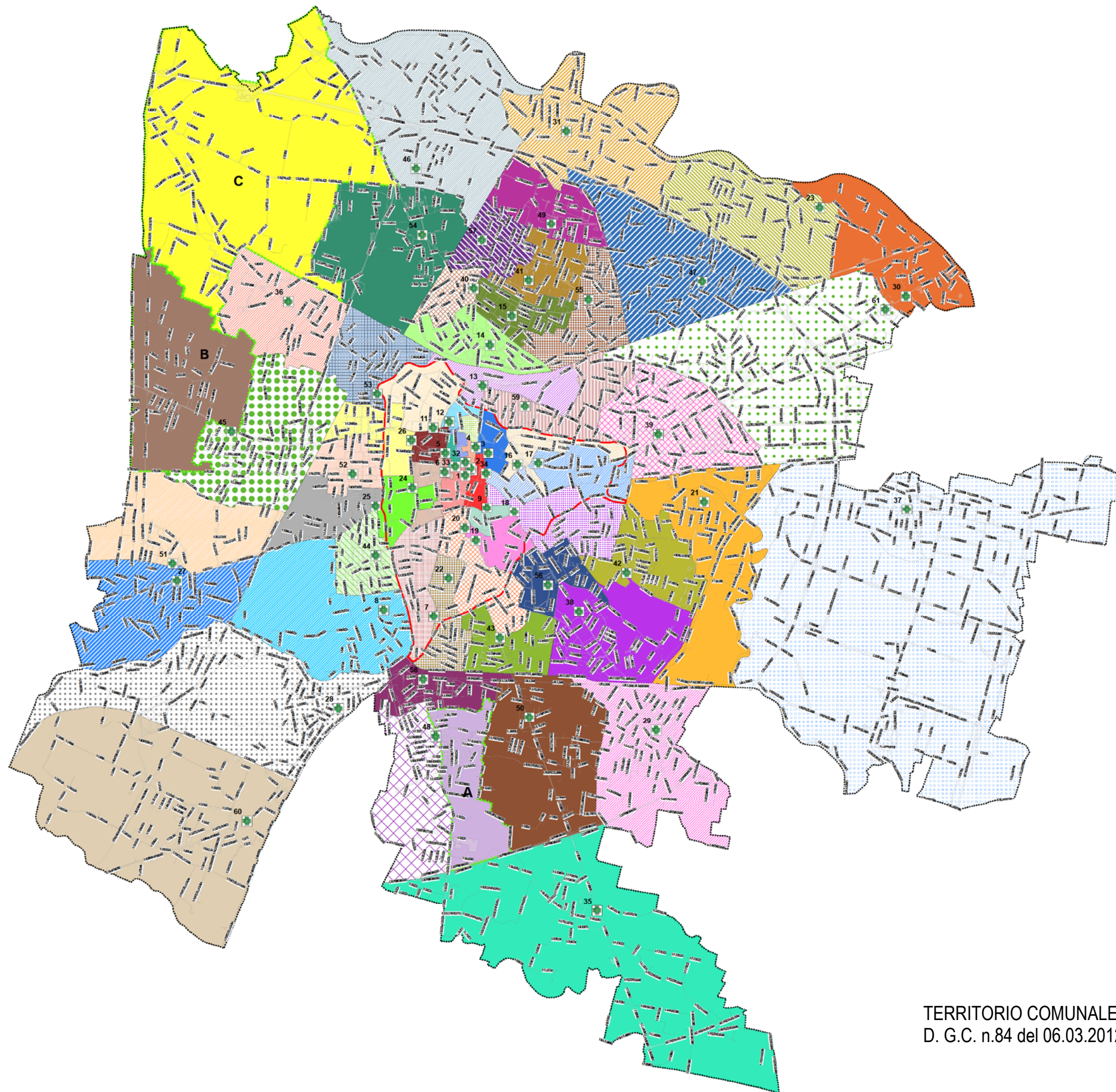
IL SEGRETARIO GENERALE
Giuseppe Contino

La presente deliberazione viene:
- inviata ai capigruppo consiliari;

La presente deliberazione viene pubblicata all'Albo Pretorio per 15 gg. consecutivi dal
15/09/2011 al 29/09/2011, ai sensi e per gli effetti dell'art. 124 del D.Lgs. 18/08/2000 n. 267.

IL SEGRETARIO GENERALE
Giuseppe Contino





TERRITORIO COMUNALE
D. G.C. n.84 del 06.03.2012



COMUNE DI PADOVA
SEGRETERIA GENERALE

DELIBERAZIONE DELLA GIUNTA COMUNALE N. 2012/0084 DEL 06/03/2012

L'anno 2012, il giorno sei del mese di marzo, alle ore 13.10 presso la sede di Palazzo Moroni si è riunita la Giunta Comunale all'uopo convocata.

Presiede: Il Sindaco - Flavio Zanonato -

Partecipa: Il Segretario Generale - Giuseppe Contino -

Alla trattazione del presente argomento, sono presenti (p) ed assenti (a) i Signori:

1	ZANONATO FLAVIO	Sindaco	P	
2	ROSSI IVO	Vice Sindaco		A
3	DI MASI GIOVANNI BATTISTA	Assessore	P	
4	BOLDRIN LUISA	Assessore	P	
5	COLASIO ANDREA	Assessore	P	
6	VERLATO FABIO	Assessore	P	
7	PIRON CLAUDIO	Assessore		A
8	CARRAI MARCO	Assessore	P	
9	CLAI SILVIA	Assessore	P	
10	DALLA VECCHIA MARTA	Assessore		A
11	ZAN ALESSANDRO	Assessore	P	
12	MICALIZZI ANDREA	Assessore	P	
13	ZAMPIERI UMBERTO	Assessore	P	

OGGETTO: PIANTA ORGANICA DELLE FARMACIE DEL COMUNE DI PADOVA.
CONTRODEDUZIONI ALLE OSSERVAZIONI. NUOVA APPROVAZIONE.

LA GIUNTA COMUNALE

Su proposta scritta del Vice Sindaco Ivo Rossi e dell'Assessore Marta Dalla Vecchia, ai sensi dell'art.48, comma 7, dello Statuto Comunale

PREMESSO che con deliberazione della Giunta Comunale n.2011/0450 del 13/9/2011, esecutiva, è stata approvata la nuova Pianta Organica delle farmacie del Comune di Padova; ATTESO che, successivamente all'approvazione ed al conseguente invio alla Regione Veneto, sono state presentate delle osservazioni, da parte di alcuni singoli farmacisti interessati e dall'Ordine dei Farmacisti, sulle quali l'Amministrazione Comunale ha deciso di esprimere le proprie valutazioni e controdeduzioni, con l'intento di migliorare, precisare e correggere eventuali incoerenze della Pianta Organica già approvata, nel rispetto dei contenuti e delle finalità in questa definiti;

CONSIDERATO che, complessivamente, le osservazioni presentate sono state n.10; n. 4 non sono state ritenute accoglibili in quanto i contenuti non risultano coerenti con l'organizzazione della Pianta Organica; le altre n.6 osservazioni sono state considerate parzialmente accoglibili;

Delibera n. 2012/0084

PRECISATO che il parziale accoglimento di alcune osservazioni ha comportato delle modifiche ai contenuti della Relazione e degli elaborati grafici della Pianta Organica già approvata con la suddetta deliberazione. Per comodità/chiarità di lettura sono stati sostituiti sia la Relazione che gli elaborati grafici, riportando sul frontespizio degli stessi la dicitura "Controdeduzioni alle osservazioni", mantenendo inalterati i contenuti metodologici e gli obiettivi già enunciati, per la formazione della "Pianta Organica delle farmacie del Comune di Padova", di cui alla deliberazione della Giunta Comunale n.2011/0450;

ATTESO che con l'occasione si è ritenuto opportuno anche esplicitare in modo univoco la numerazione assegnata ad ogni circoscrizione, elencando tutti i numeri civici a queste assegnate;

DATO ATTO che le modifiche della perimetrazione comportavano la necessità di ricalcolare la popolazione assegnata alle stesse circoscrizioni, è stato effettuato il calcolo generale della popolazione, aggiornando i dati statistici alla data del 30/6/2011. La popolazione complessiva a quella data era di 214.502 abitanti (con un incremento rispetto alla popolazione al 31/12/2009 di 1.513 abitanti);

PRECISATO che la popolazione distribuita nelle 64 circoscrizioni non va ad alterare in modo significativo quella assegnata alle stesse;

PRESO ATTO che l'art.14 della L.R. n.78/1980 prevede che la Giunta Regionale, sentiti i Consigli Comunali, le Unità Sanitarie Locali e gli Ordini dei farmacisti competenti per Provincia, adotti i provvedimenti di revisione della pianta organica delle farmacie. Si evidenzia che, come da consolidato orientamento giurisprudenziale, la previsione della norma riguardo al parere espresso dai Consigli Comunali è da ritenersi superata in considerazione della sopravvenuta evoluzione normativa (L. 142/1990; D. Lgs. 267/2000 e successive modificazioni ed integrazioni) in tema di competenze degli organi degli enti locali che non prevede, tra gli atti riservati al Consiglio Comunale, gli atti riguardanti le funzioni in materia di revisione della pianta organica delle farmacie; quest'ultimi, infatti, vengono alla Giunta Comunale quale organo dotato di competenze a carattere residuale;

PRESO ATTO dei pareri riportati in calce (***) espressi sulla proposta di deliberazione ai sensi dell'art.49 e dell'art.97 del Decreto Legislativo 18/8/2000 n.267;

DELIBERA

1. di prendere atto che avverso alla Pianta Organica delle farmacie del Comune di Padova, approvata con deliberazione della Giunta Comunale n.2011/0450 del 13/9/2011, sono state presentate n.10 osservazioni;
2. di controdedurre alle suddette osservazioni e considerare le stesse: n.4 non accolte; n.6 parzialmente accolte;
3. di approvare la nuova Pianta Organica delle farmacie del Comune di Padova – Controdeduzioni alle osservazioni, così come illustrato nelle premesse del presente atto deliberativo ed evidenziato negli elaborati, che sostituiscono tutti gli elaborati di cui alla deliberazione della Giunta Comunale n.2011/0450, allegati come parte integrante e contestuale del presente atto:
 - Relazione con elenco delle circoscrizioni e relativa viabilità assegnata.

In appendice è riportato l'elenco delle circoscrizioni della Pianta Organica vigente con la relativa viabilità assegnata;

- Tavola n.2 Stato di Fatto - rappresentato su cartografia toponomastica di tutto il territorio comunale, scala 1:10.000, con evidenziate: la localizzazione delle farmacie, il numero di riferimento e con colore diverso l'ambito delle circoscrizioni vigenti. Questa tavola non è stata modificata rispetto alla precedente;
 - T
avola n.3 Stato di Progetto della nuova Pianta Organica - rappresentato su cartografia toponomastica, di tutto il territorio comunale, scala 1:10.000, con evidenziate: la localizzazione delle farmacie, il numero di riferimento e con colore diverso l'ambito delle diverse circoscrizioni. Questa tavola è stata modificata dalle osservazioni parzialmente accolte;
 - Tavola 3.bis Ingrandimento alla scala 1:5.000 della tavola 3 progetto della nuova Pianta Organica relativa all'area del "Centro Storico". Questa tavola è stata modificata dalle osservazioni parzialmente accolte;
4. di precisare che rimangono inalterati i contenuti metodologici e gli obiettivi già enunciati, per la formazione della "Pianta Organica delle farmacie del Comune di Padova", di cui alla deliberazione della Giunta Comunale n.2011/0450;
5. il competente Capo Settore provvederà all'esecuzione ai sensi e per gli effetti dell'art.107 del Decreto legislativo 18/8/2000 n.267.

(***) PARERI SULLA PROPOSTA DI DELIBERAZIONE

1) Parere favorevole in ordine alla regolarità tecnico-amministrativa.

28/02/2012

Il Capo Settore
Franco Fabris

2) Visto: la delibera non presenta aspetti contabili.

28/02/2012

Il Funzionario con P.O. delegato
Antonio Mario Montanini

3) Su richiesta si esprime, ai sensi dell'art. 97 del D.Lgs. 18.8.2000 n. 267, il parere che nella proposta in oggetto non si evidenziano vizi di legittimità.

05/03/2012

Il Vice Segretario Generale
Giampaolo Negrin

Posta in votazione la suesposta proposta di deliberazione, viene approvata con voti unanimi legalmente espressi con la precisazione che il relatore è il Sindaco Flavio Zanonato.

Delibera n. 2012/0084

Letto, approvato e sottoscritto.

IL SINDACO
Flavio Zanonato

IL SEGRETARIO GENERALE
Giuseppe Contino

La presente deliberazione viene:
- inviata ai capigruppo consiliari;

La presente deliberazione viene pubblicata all'Albo Pretorio per 15 gg. consecutivi dal 08/03/2012 al 22/03/2012, ai sensi e per gli effetti dell'art. 124 del D.Lgs. 18/08/2000 n. 267.

IL SEGRETARIO GENERALE
Giuseppe Contino

E' divenuta ESECUTIVA, ai sensi dell'art. 134 del D.Lgs. 18/8/2000 n. 267 il giorno 19/03/2012.

IL CAPO SETTORE SS.II. E AA.GG.
Michele Guerra

La presente deliberazione è stata pubblicata all'Albo Pretorio Informatico per 15 giorni consecutivi dal 08/03/2012 al 22/03/2012. L'addetto: Anna Ceccarello

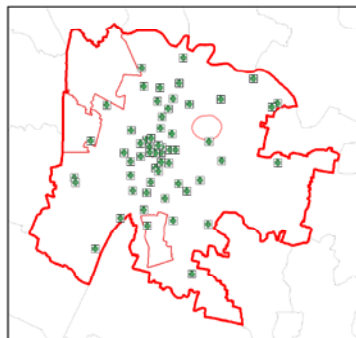


POTENZIAMENTO DEL SERVIZIO DI
DISTRIBUZIONE FARMACEUTICA

(Articolo 11 legge n.27 del 24 marzo 2012)

Elaborato INDIVIDUAZIONE ZONE
PER LE NUOVE FARMACIE

CARTOGRAFIA TOPONOMASTICA



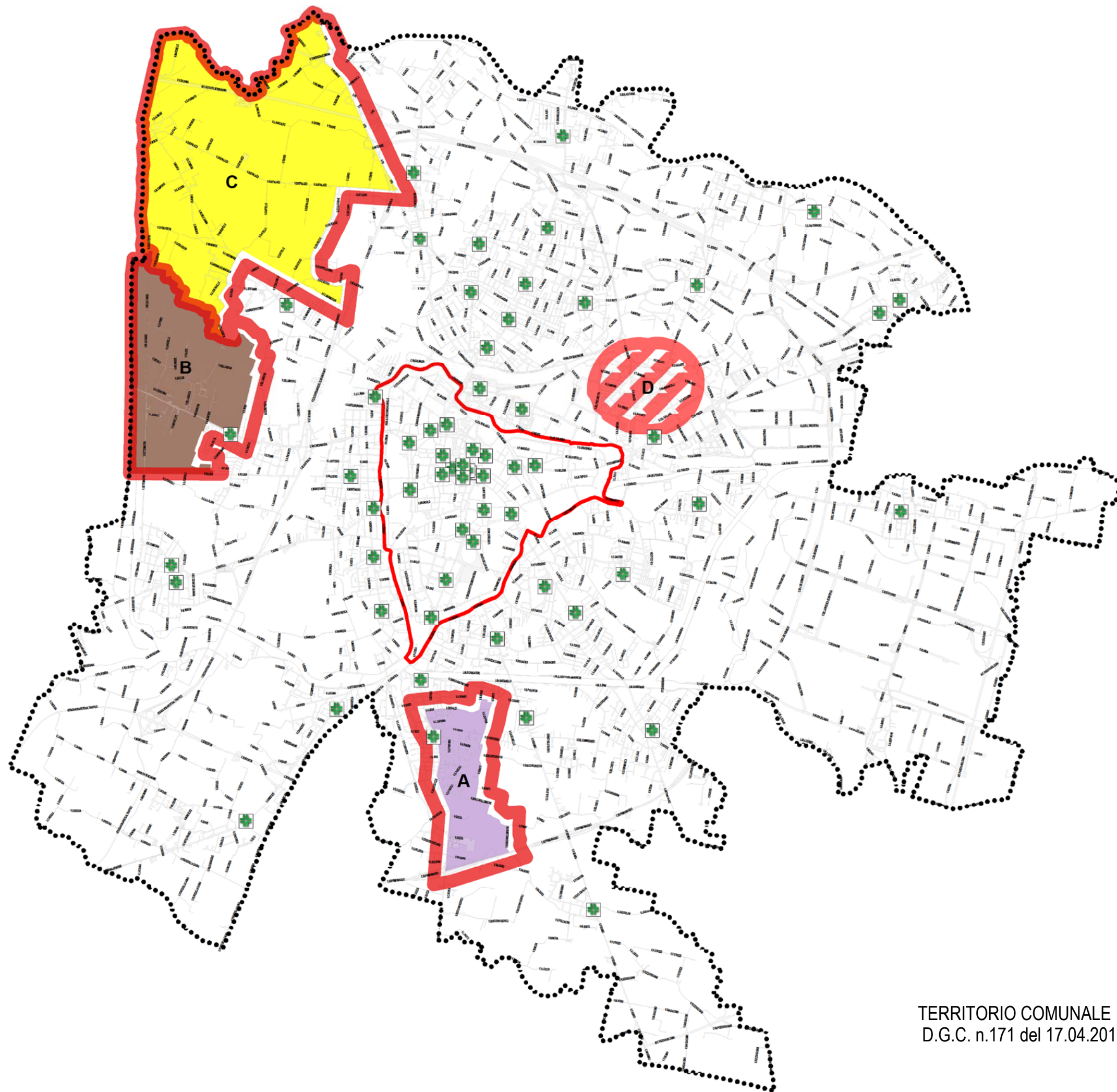
GRUPPO DI LAVORO
Settore Pianificazione Urbanistica
Settore Programmazione Controllo Statistica
Settore Patrimonio
Settore SS.II.TT.

PROGETTO
Settore Pianificazione Urbanistica
Capo Settore
Arch.F.Fabris
Collaboratori
Arch.L.Del
Geom.L.Moietta
P.L.A.Edini

Aprile 2012

Legenda

- Localizzazione delle farmacie presenti nel territorio
- Perimetro del Centro Storico
- Confine Comunale
- Zone di collocazione delle nuove farmacie
- Nuova Farmacia A - zona Guizza
- Nuova Farmacia B - zona Chiesanuova
- Nuova Farmacia C - zona Montà / Ponterotto
- Nuova Farmacia D - zona Maroncelli





COMUNE DI PADOVA
SEGRETERIA GENERALE

DELIBERAZIONE DELLA GIUNTA COMUNALE N. 2012/0171 DEL 17/04/2012

L'anno 2012, il giorno diciassette del mese di aprile, alle ore 13.10 presso la sede di Palazzo Moroni si è riunita la Giunta Comunale all'uopo convocata.

Presiede: Il Sindaco - Flavio Zanonato -

Partecipa: Il Segretario Generale - Giuseppe Contino -

Alla trattazione del presente argomento, sono presenti (p) ed assenti (a) i Signori:

1	ZANONATO FLAVIO	Sindaco	P	
2	ROSSI IVO	Vice Sindaco	P	
3	DI MASI GIOVANNI BATTISTA	Assessore	P	
4	BOLDRIN LUISA	Assessore	P	
5	COLASIO ANDREA	Assessore	P	
6	VERLATO FABIO	Assessore	P	
7	PIRON CLAUDIO	Assessore	P	A
8	CARRAI MARCO	Assessore	P	
9	CLAI SILVIA	Assessore	P	
10	DALLA VECCHIA MARTA	Assessore	P	
11	ZAN ALESSANDRO	Assessore	P	A
12	MICALIZZI ANDREA	Assessore	P	
13	ZAMPIERI UMBERTO	Assessore	P	

OGGETTO: INDIVIDUAZIONE N. 4 NUOVE FARMACIE NEL COMUNE DI PADOVA, AI SENSI DELL'ART. 11, COMMI 1 E 2, D.L. 24/1/2012, N. 1, CONVERTITO IN L. 24/3/2012, N. 27.

LA GIUNTA COMUNALE

Su proposta scritta del Vice Sindaco Ivo Rossi e dell'Assessore Marta Dalla Vecchia, ai sensi dell'art.48, comma 7, dello Statuto Comunale

PREMESSO che l'art.11 della legge 24/3/2012, n.27, di conversione con modificazioni del D.L. n.1 del 24/1/2012, in vigore dal 25/3/2012, ha stabilito che spetta al Comune, sentiti l'Azienda Sanitaria locale e l'Ordine provinciale dei farmacisti competenti per territorio, "identificare" le zone nelle quali collocare le nuove farmacie, che devono soddisfare il rapporto numerico rappresentato da 1farmacia ogni 3.300 abitanti;

PRECISATO che con la nuova normativa scompare la pianta organica delle farmacie intesa come perimetrazione del territorio attribuibile a ciascuna farmacia, mentre viene introdotto il concetto di "zona", intesa in senso ampio e non strettamente collegata a compartimenti/quartieri/ripartizioni del territorio ove collocare le farmacie;

PRESO ATTO che alla data del 31 dicembre 2010, come rilevato dai dati ISTAT, la popolazione residente nel Comune di Padova era pari a 214.198 abitanti;

PRESO ATTO altresì che nel territorio del Comune le farmacie presenti ed operanti sono n. 61; ATTESO che recentemente il Comune di Padova aveva approvato la nuova Pianta Organica delle farmacie del Comune di Padova, con deliberazione della Giunta Comunale n.2011/0450 del 13/9/2011, successivamente modificata in seguito all'accoglimento di alcune osservazioni, con deliberazione della Giunta Comunale n. 84 del 6/3/2012;

PRECISATO che con i suddetti provvedimenti, erano state riorganizzate le aree assegnate ad ogni singola farmacia ed, altresì, indicate quattro aree non sufficientemente servite dal sistema

Delibera n. 2012/0171

di distribuzione dei farmaci, idonee, pertanto, al trasferimento delle farmacie presenti sul territorio e concentrate prevalentemente all'interno dell'area definita come Centro Storico; CONSIDERATO che l'Amministrazione Comunale intende confermare le scelte già approvate e, coerentemente con la nuova normativa, stabilire che le aree precedentemente indicate per i trasferimenti siano ora assegnate per l'insediamento delle nuove quattro farmacie, nelle seguenti zone:

- Area territoriale definita A in "zona Guizza", lato est della stessa Via Guizza;
- Area territoriale definita B in "zona Chiesanuova";
- Area territoriale definita C in "zona Montà – Ponterotto";
- Area territoriale definita D in "zona Maroncelli", nel territorio posto a sud della via Friburgo;

ATTESO che per individuare tali aree sono stati adottati criteri volti ad assicurare un'equa distribuzione delle farmacie sul territorio comunale ed a garantire, nel contempo, l'accessibilità del servizio farmaceutico anche ai cittadini residenti in aree scarsamente abitate;

PRECISATO che le aree previste sono state indicativamente rappresentate su una cartografia di tutto il territorio comunale, con un perimetro ed una colorazione specifica, stabilendo che le stesse rappresentazioni sono indicative e che l'unica indicazione prescrittiva è la distanza di 200 metri che la nuova sede di farmacia dovrà mantenere dalle esistenti e da quelle di nuovo insediamento, così come previsto dall'art.11 della L. n.27/2012;

SENTITA la competente U.L.S.S. n.16 – Padova – Dipartimento Interaziendale Assistenza Farmaceutica che si è espressa favorevolmente con nota del 16/4/2012, prot. n. 27493, acquisita agli atti del Comune nella medesima data, prot. gen. 87409;

SENTITO l'Ordine dei Farmacisti della Provincia di Padova che si è espresso favorevolmente con nota del 13/4/2012, prot. n. 729/7, acquisita agli atti del Comune in data 16/4/2012, prot. gen.87404;

VISTO che la proposta è stata, altresì, inviata per conoscenza all'A.N.C.I. Veneto;

PRESO ATTO dei pareri riportati in calce (***) espressi sulla proposta di deliberazione ai sensi dell'art.49 e dell'art.97 del Decreto Legislativo 18/8/2000 n.267;

DELIBERA

1. di individuare e localizzare, ai sensi dell'art.11 della L. 24/3/2012, n.27, quattro nuove farmacie nel Comune di Padova, così come illustrato nelle premesse del presente atto deliberativo ed evidenziato nella Relazione e nell'elaborato "Potenziamento del servizio di distribuzione farmaceutica – individuazione zone per le nuove farmacie", allegati come parte integrante e contestuale del presente atto;
2. di trasmettere il presente atto alla Regione Veneto entro il termine perentorio del 23/4/2012;
3. il competente Capo Settore provvederà all'esecuzione ai sensi e per gli effetti dell'art.107 del Decreto legislativo 18/8/2000 n.267.

Delibera

altresì, attesa l'urgenza, l'immediata eseguibilità del presente provvedimento ai sensi dell'art.134 del Decreto Legislativo 18/8/2000 n.267.

(***) PARERI SULLA PROPOSTA DI DELIBERAZIONE

- 1) Parere favorevole in ordine alla regolarità tecnico-amministrativa.

16/04/2012

Il Capo Settore
Franco Fabris

Delibera n. 2012/0171

2) Visto: la delibera non presenta aspetti contabili.

17/04/2012

Il Funzionario con P.O. delegato
Maurizio Cardin

3) Su richiesta si esprime, ai sensi dell'art. 97 del D.Lgs. 18.8.2000 n. 267, il parere che nella proposta in oggetto non si evidenziano vizi di legittimità.

17/04/2012

Il Vice Segretario Generale
Giampaolo Negrin

Posta in votazione la suesposta proposta di deliberazione, viene approvata con voti unanimi legalmente espressi ed altresì, con voti unanimi, viene dichiarata immediatamente eseguibile.

Delibera n. 2012/0171

Letto, approvato e sottoscritto.

IL SINDACO
Flavio Zanonato

IL SEGRETARIO GENERALE
Giuseppe Contino

La presente deliberazione viene:
- inviata ai capigruppo consiliari;

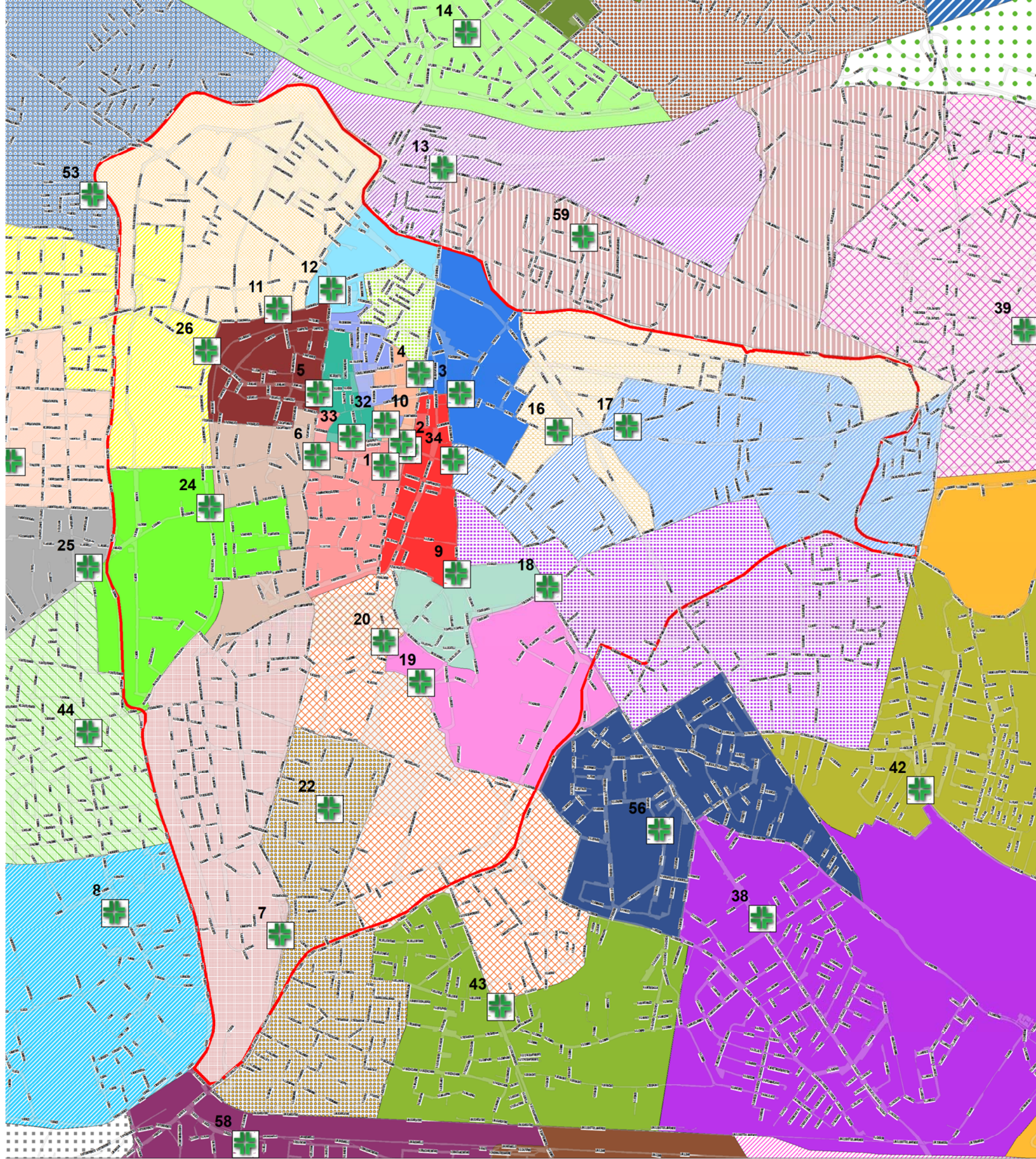
La presente deliberazione viene pubblicata all'Albo Pretorio per 15 gg. consecutivi dal 19/04/2012 al 03/05/2012, ai sensi e per gli effetti dell'art. 124 del D.Lgs. 18/08/2000 n. 267.

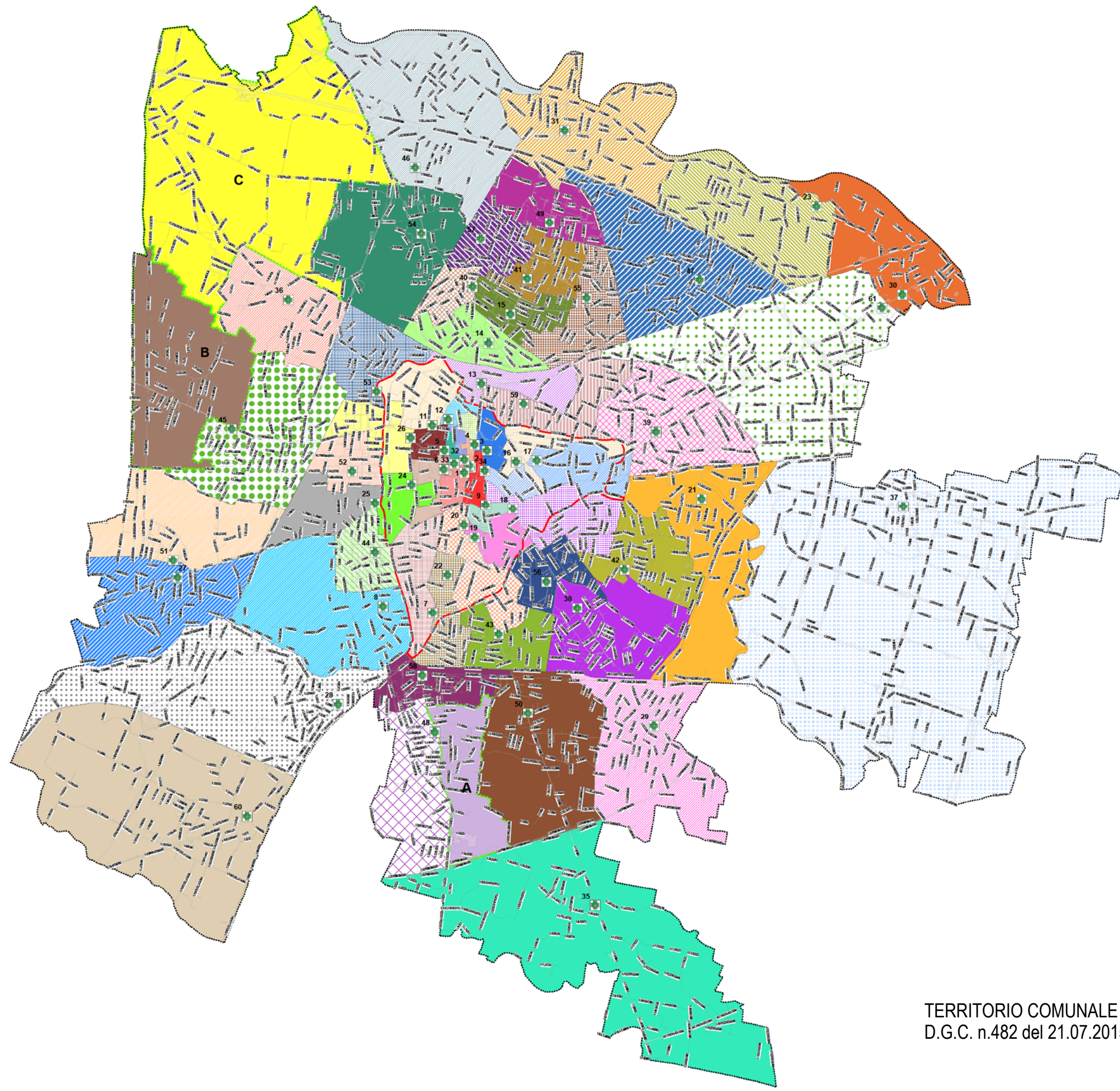
IL SEGRETARIO GENERALE
Giuseppe Contino

E' divenuta ESECUTIVA, ai sensi dell'art. 134 del D.Lgs. 18/8/2000 n. 267 il giorno 30/04/2012.

IL CAPO SETTORE SS.II. E AA.GG.
Michele Guerra

La presente deliberazione è stata pubblicata all'Albo Pretorio Informatico per 15 giorni consecutivi dal 19/04/2012 al 03/05/2012. L'addetto: Anna Ceccarello





TERRITORIO COMUNALE
D.G.C. n.482 del 21.07.2015



COMUNE DI PADOVA
SEGRETARIA GENERALE

DELIBERAZIONE DELLA GIUNTA COMUNALE N. 2015/0482 DEL 21/07/2015

L'anno 2015, il giorno ventuno del mese di luglio, alle ore 12.15 presso la sede di Palazzo Moroni si è riunita la Giunta Comunale all'uopo convocata.

Presiede: Il Sindaco - Massimo Bitonci -

Partecipa: Il Segretario Generale - Lorenzo Traina -

Alla trattazione del presente argomento, sono presenti (p) ed assenti (a) i Signori:

1	BITONCI MASSIMO	Sindaco	P	
2	MOSCO ELEONORA	Vice Sindaco	P	
3	SAIA MAURIZIO	Assessore	P	
4	BOTTON PAOLO	Assessore	P	
5	RODEGHIERO FLAVIO	Assessore		A
6	RAMPAZZO CINZIA	Assessore	P	
7	GRIGOLETTO STEFANO	Assessore		A
8	BRUNETTI ALESSANDRA	Assessore	P	
9	BUFFONI MARINA	Assessore	P	
10	CAVATTON MATTEO	Assessore	P	

OGGETTO: RICOGNIZIONE DEI PROVVEDIMENTI GIA' ASSUNTI RELATIVI ALLA PIANIFICAZIONE DEL SISTEMA FARMACEUTICO.

LA GIUNTA COMUNALE

Su proposta scritta del Sindaco Massimo Bitonci, ai sensi dell'art.52, comma 7, dello Statuto Comunale

RICORDATO che il Comune di Padova ha approvato la nuova Pianta Organica delle farmacie, con deliberazione della Giunta Comunale n.2011/0450 del 13/9/2011, successivamente modificata, in seguito all'accoglimento di alcune osservazioni, con deliberazione della Giunta Comunale n. 84 del 6/3/2012;

PRECISATO che, con i suddetti provvedimenti, erano state riorganizzate le aree assegnate ad ogni singola farmacia. La nuova pianta organica avrebbe dovuto essere approvata dall'allora competente Regione del Veneto;

ATTESO che, nel frattempo, è stata approvata la nuova normativa afferente le farmacie e precisamente l'art.11 della legge 24/3/2012, n.27, di conversione con modificazioni del D.L. n.1 del 24/1/2012, in vigore dal 25/3/2012, che ha stabilito che spetta al Comune (non più alla Regione) - sentiti l'Azienda Sanitaria Locale e l'Ordine provinciale dei farmacisti competenti per territorio - "identificare" le zone nelle quali collocare le nuove farmacie, che devono soddisfare il rapporto numerico rappresentato da 1 farmacia ogni 3.300 abitanti (pur mantenendo il rispetto del limite di distanza dei 200 metri tra le sedi farmaceutiche);

PRECISATO che, anche se con la nuova normativa non appare più possibile affermare l'esistenza della "pianta organica" delle farmacie intesa come perimetrazione del territorio attribuibile a ciascuna farmacia, è indubbio che la medesima riforma non ha superato il sistema di programmazione territoriale degli esercizi farmaceutici. Non a caso la novella lascia comunque in vigore molte delle norme precedentemente vigenti in materia di circoscrizioni farmaceutiche, in particolare l'art.1, comma 4, L. 2/4/1968 n.475. Pertanto si può sostenere che la nuova normativa ha introdotto il concetto di "zona territoriale" al fine di pianificare la

collocazione delle farmacie nel territorio del Comune ed ottenere un'adeguata distribuzione degli esercizi in rapporto alla popolazione;

ATTESO che, successivamente alla modifica normativa succitata, è stata approvata, con deliberazione della Giunta Comunale n.2012/0171 del 17/4/2012, l'individuazione di n. 4 nuove farmacie insediabili nel territorio del Comune di Padova, al fine di assicurare un'equa distribuzione delle stesse sul territorio comunale e garantire, nel contempo, l'accessibilità del servizio farmaceutico anche ai cittadini residenti in aree scarsamente abitate;

CONSIDERATO che è necessario fare chiarezza rispetto alla situazione che è venuta a crearsi per la mancata approvazione della c.d. pianta organica da parte della Regione, conseguentemente alla modifica normativa intervenuta ed alla contestuale individuazione delle n.4 nuove sedi farmaceutiche, il cui concorso per l'assegnazione risulta essere ancora in corso presso la Regione Veneto;

PRESO ATTO che il Settore Urbanistica e Servizi Catastali ha predisposto due tavole ricognitive, afferenti tutto territorio comunale e lo stralcio del centro storico, che tengono conto dei provvedimenti già assunti e della situazione vigente in merito alla pianificazione territoriale del sistema farmaceutico;

PRECISATO che nelle tavole suddette non è stato inserito graficamente l'ambito della sede farmaceutica di via Maroncelli, in quanto trattasi di farmacia individuata per soddisfare situazioni particolari della popolazione residente;

STABILITO che nell'anno 2016 si procederà alla revisione biennale del numero di farmacie da attribuire al Comune di Padova come stabilito dalla L. 24/3/2012 n.27 che ha modificato il comma 2, art.2 della L. n.475/1968;

PRECISATO che la giurisprudenza prevalente del Consiglio di Stato è concorde nel ritenere che la competenza all'individuazione e alla localizzazione delle sedi farmaceutiche - nel rispetto della proporzione stabilita dalla legge statale - spetta alla Giunta Comunale. Trattasi di attività connessa ai compiti di pianificazione urbanistica attribuiti ai Comuni in quanto enti appartenenti ad un livello di governo più vicino ai cittadini;

PRESO ATTO dei pareri riportati in calce (***) espressi sulla proposta di deliberazione ai sensi dell'art.49 e dell'art.97 del Decreto Legislativo 18/8/2000 n.267;

DELIBERA

1. di approvare la ricognizione dei provvedimenti già assunti relativi alla pianificazione del sistema farmaceutico, così come illustrato nelle premesse del presente atto deliberativo ed evidenziato negli elaborati allegati come parte integrante e contestuale del presente atto:

Relazione

1 - Progetto su intero territorio comunale

1 bis - stralcio zona centro storico;

2. di dare atto che le zone assegnate alle farmacie del Comune di Padova sono quelle evidenziate negli elaborati sopra indicati, con la precisazione che la farmacia ubicata in zona Maroncelli, pur non essendo visualizzata negli elaborati, rientra tra le 4 sedi farmaceutiche già individuate e messe a concorso in Regione;

3. il competente Capo Settore provvederà all'esecuzione ai sensi e per gli effetti dell'art.107 del Decreto Legislativo 18 agosto 2000 n.267.

(***) PARERI SULLA PROPOSTA DI DELIBERAZIONE

1) Parere favorevole in ordine alla regolarità tecnico-amministrativa.

16/07/2015

Il Capo Settore ad interim
Franco Fabris

2) Visto: la delibera non presenta aspetti contabili.

17/07/2015

Il Funzionario con P.O. delegato
Maurizio Cardin

3) Su richiesta si esprime, ai sensi dell'art. 97 del D.Lgs. 18.8.2000 n. 267, il parere che nella proposta in oggetto non si evidenziano vizi di legittimità.

21/07/2015

Il Segretario Generale
Lorenzo Traina

Posta in votazione la sujestesa proposta di deliberazione, viene approvata con voti unanimi legalmente espressi.

Letto, approvato e sottoscritto.

IL SINDACO
Massimo Bitonci

IL SEGRETARIO GENERALE
Lorenzo Traina

La presente deliberazione viene:
- inviata ai capigruppo consiliari;

La presente deliberazione viene pubblicata all'Albo Pretorio per 15 gg. consecutivi dal 23/07/2015 al 06/08/2015, ai sensi e per gli effetti dell'art. 124 del D.Lgs. 18/08/2000 n. 267.

IL SEGRETARIO GENERALE
Lorenzo Traina

E' divenuta ESECUTIVA, ai sensi dell'art. 134 del D.Lgs. 18/8/2000 n. 267 il giorno 03/08/2015.

IL CAPO SETTORE
SS.II. E AVVOCATURA
Michele Guerra

La presente deliberazione è stata pubblicata all'Albo Pretorio Informatico per 15 giorni consecutivi dal 23/07/2015 al 06/08/2015. L'addetto: Anna Ceccarello



Comune di Padova

Settore Programmazione
Controllo e Statistica

La statistica per la città

La demografia del mese – DICEMBRE 2015

	RESIDENTI ITALIANI			RESIDENTI STRANIERI			POPOLAZIONE TOTALE		
	M	F	MF	M	F	MF	M	F	MF
RESIDENTI ALL'INIZIO DEL MESE:	83.267	93.905	177.172	15.590	17.863	33.453	98.857	111.768	210.625
Nati nel Comune	36	35	71	20	11	31	56	46	102
Nati in altro Comune	14	8	22	1	1	2	15	9	24
Nati all'estero	1	1	2	1	0	1	2	1	3
TOTALE NATI	51	44	95	22	12	34	73	56	129
Morti nel Comune	72	122	194	1	0	1	73	122	195
Morti in altro Comune	7	4	11	0	0	0	7	4	11
Morti all'estero	0	0	0	0	0	0	0	0	0
TOTALE MORTI	79	126	205	1	0	1	80	126	206
SALDO NATURALE	-28	-82	-110	21	12	33	-7	-70	-77
Iscritti da altri Comuni	80	84	164	14	25	39	94	109	203
Iscritti dall'estero	4	3	7	49	56	105	53	59	112
Altri iscritti	6	4	10	16	11	27	22	15	37
Iscritti per acquisto citt. italiana	65	66	131	0	0	0	0	0	0
TOTALE ISCRITTI	90	91	181	79	92	171	169	183	352
Cancellati per altri Comuni	153	150	303	54	45	99	207	195	402
Cancellati per l'estero	25	20	45	7	14	21	32	34	66
Altri cancellati	12	8	20	8	3	11	20	11	31
Cancellati per acquisto citt. italiana	0	0	0	65	66	131	0	0	0
TOTALE CANCELLATI	125	112	237	134	128	262	259	240	499
SALDO MIGRATORIO	-35	-21	-56	-55	-36	-91	-90	-57	-147
SALDO TOTALE	-63	-103	-166	-34	-24	-58	-97	-127	-224
RESIDENTI ALLA FINE DEL MESE:	83.204	93.802	177.006	15.556	17.839	33.395	98.760	111.641	210.401
Famiglie anagrafiche alla fine del mese:							100.164		
Convivenze (conventi, caserme, case di ricovero, carceri, ecc.) alla fine del mese:							262		

Capo Settore Programmazione Controllo e Statistica: Dott.ssa Manuela Mattiazzo Realizzazione: Andrea Foresta, Silvio Nalon
I dati non sono commercializzabili e, se utilizzati, deve essere indicata chiaramente la fonte. La pubblicazione è disponibile sul
sito internet: <http://www.padovanet.it>
Comune di Padova - Settore Programmazione Controllo e Statistica - t: 049 820 5083 fax: 049 820 5403 - Posta elettronica:
segreteria.statistica@comune.padova.it

TABELLA DI
COMPARAZIONE
DEGLI ABITANTI
AL 30.06.2011 E 31.12.2015

Elenco delle farmacie

SEDE	DENOMINAZIONE	RESIDENTI AL 30/06/2011	RESIDENTI AL 31/12/2015
1	ALL'ANGELO Snc	1613	1537
10	INTERNAZIONALE Snc	243	241
11	SAVONAROLA Sas	3861	3693
12	AICARMINI Snc	439	450
13	DE GASPARI	1101	1277
14	BRIZZI	5057	5117
15	ARCELLA Snc	3820	3786
16	SANTA SOFIA	1239	1143
17	INFANTI	2476	2339
18	FORNASIERI Snc	3712	3671
19	SANTA GIUSTINA Snc	1001	1009
2	PIANERI e MAURO Snc	716	754
20	AL LEON D'ORO Snc	2885	2763
21	FACCIOLI Snc	3307	3216
22	DE PANTZ	4364	4197
23	CAPPELLINI	3519	3613

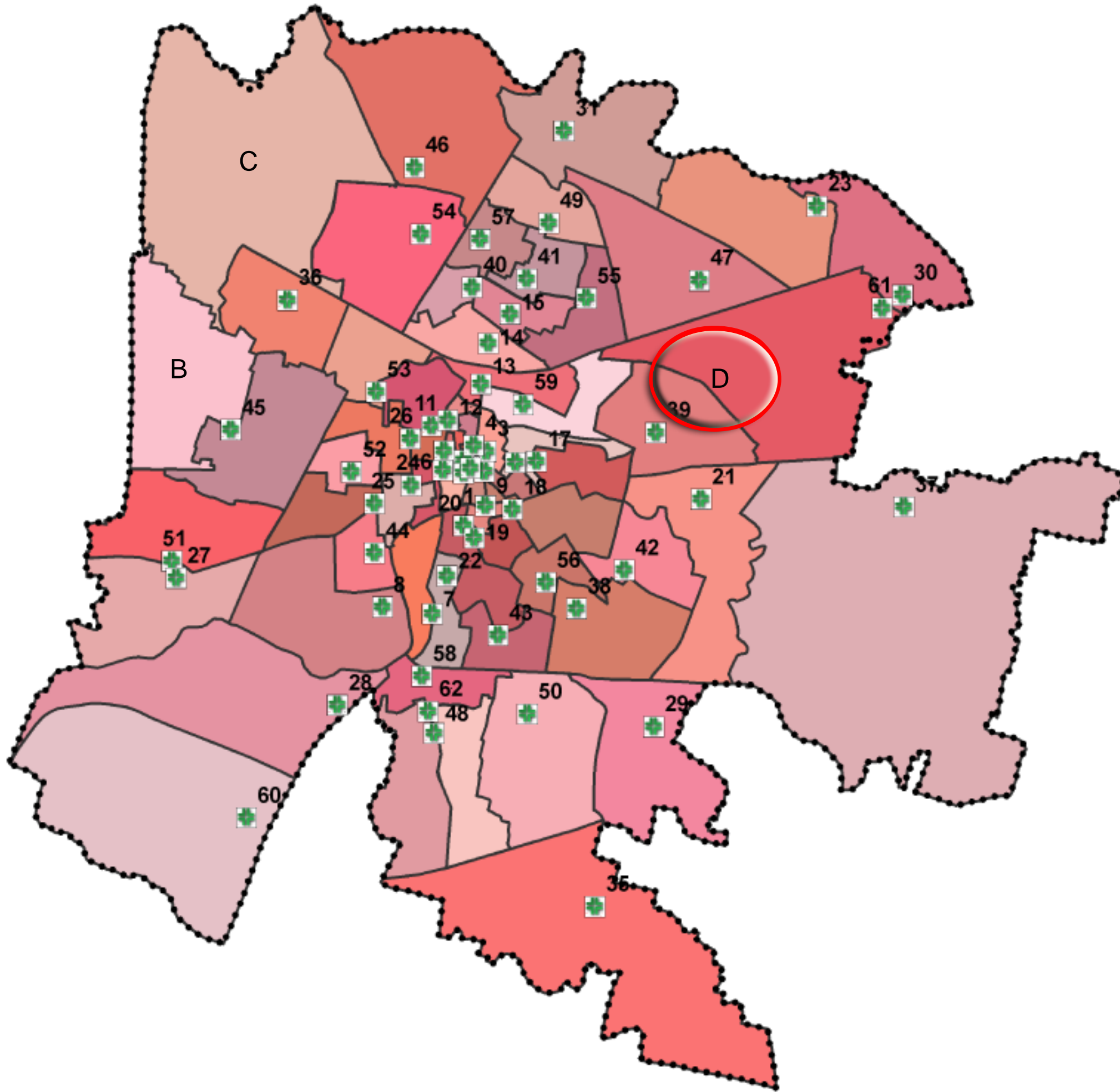
SEDE	DENOMINAZIONE	RESIDENTI AL 30/06/2011	RESIDENTI AL 31/12/2015
24	BELLATO Snc	2286	2169
25	SAN GIOVANNI	3113	3011
26	TOCCHETTO	2934	2812
27	AI COLLI	3757	3650
28	GUADALUPI Snc	5326	5150
29	STOPPA	5830	5746
3	ALTINATE Snc	537	502
30	SAN LUCA Snc	3357	3294
31	GIULIANI	5372	5422
32	CENTRALE Snc	350	319
33	AL POZZO D'ORO Snc	524	505
34	CARRARO Snc	1371	1308
35	PERIN	2960	2966
36	MIANI	3977	3907
37	GENNARO	5449	5397
38	ZENNARO	6154	5974
39	ALLA STANGA	4728	4627

SEDE	DENOMINAZIONE	RESIDENTI AL 30/06/2011	RESIDENTI AL 31/12/2015
4	ANDRETTA Snc	438	424
40	MODERNA BARTOLI	2350	2221
41	DAL BIANCO Snc	5545	5452
42	CIRILLO	4193	4071
43	CIATO Snc	3577	3613
44	SACRA FAMIGLIA	4079	3891
45	GENTA	4372	4299
46	MARZOTTO Snc	5062	5151
47	MORTISE - GMP Snc	7042	6872
48	ZILLI Sas	4716	4686
49	NUOVA Snc	6180	5999
5	AI DUE GIGLI	1613	1549
50	ZAMBON	4196	4111
51	COMUNALE CIAMICIAN Spa	3459	3400
52	COMUNALE PALESTRO Spa	3627	3437
53	CASON	1734	1711
54	BENESSERE Snc	2795	2767

SEDE	DENOMINAZIONE	RESIDENTI AL 30/06/2011	RESIDENTI AL 31/12/2015
55	COMUNALE S. LORENZO Spa	4972	4867
56	COMUNALE SANTA RITA Spa	4313	4075
57	COMUNALE S. BELLINO Spa	6256	6108
58	POGGI Snc	3474	3393
59	COMUNALE ALLA PACE Spa	2188	2066
6	AL DUOMO	1226	1202
60	ALLA MANDRIA Sas	5049	4919
61	ALL'IPPODROMO	2993	3005
62	GUIZZA CENTRALE	4334	4182
7	SANTA CROCE Sas	3345	3358
8	CARRARO	4023	3925
9	AL SANTO	1012	959
B	-	4372	4407
C	-	4538	4661
D	-	-	-
Totale residenti al 30/06/2011		214502	Totale residenti al 30/06/2011 210401

PLANIMETRIE RIASSUNTIVE

- TERRITORIO COMUNALE
- INGRANDIMENTO DEL CENTRO
STORICO



COMUNE DI PADOVA
 Settore Urbanistica e Servizi Catastrali

Intervento/I: - Anno: 2016 Scala: 1:50.000

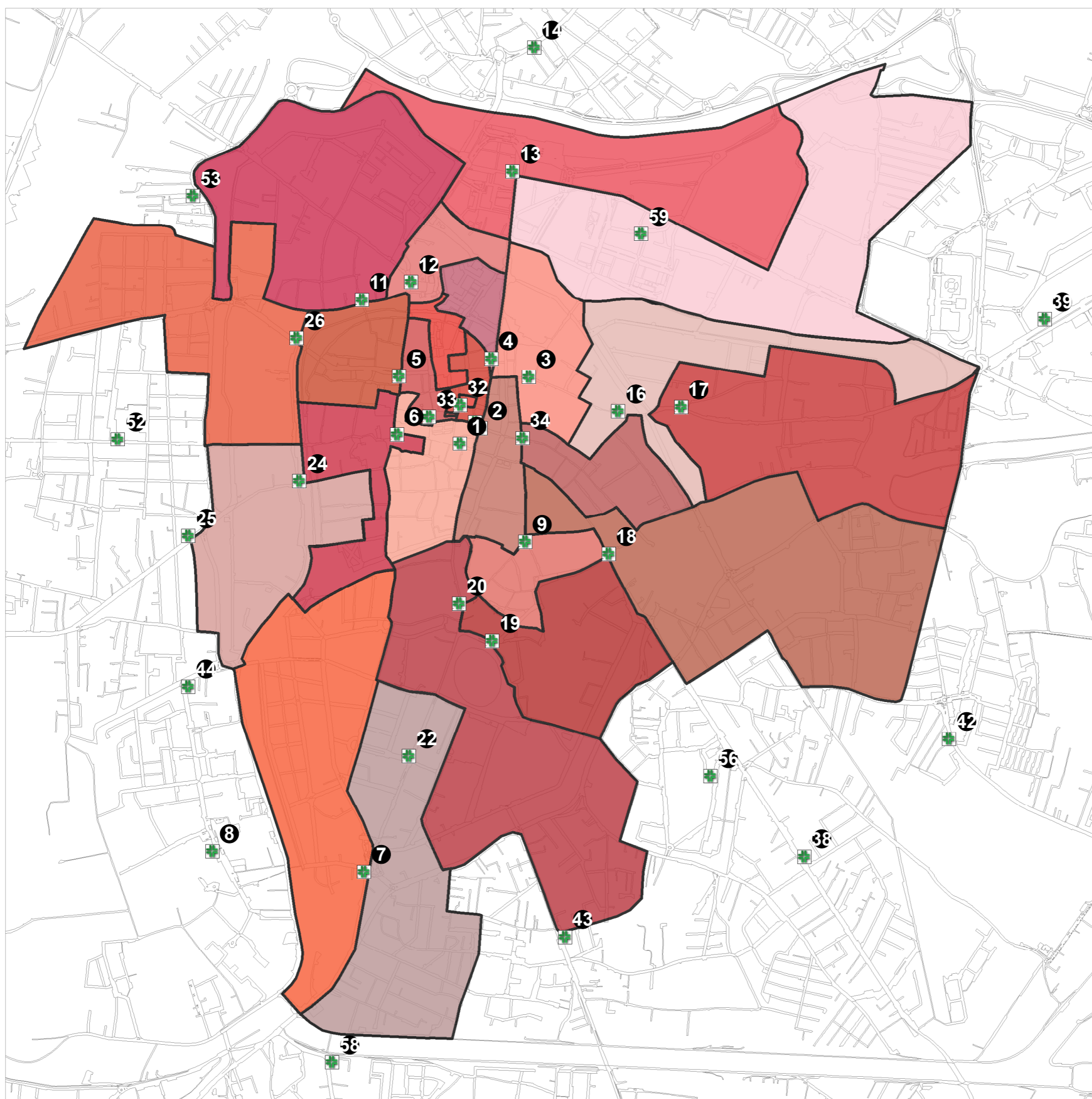
PIANIFICAZIONE DEL SISTEMA FARMACEUTICO

REVISIONE BIENNALE (anno 2016)

Aut. Franco Fabris

APRILE 2016





PIANIFICAZIONE DEL SISTEMA FARMACEUTICO

REVISIONE BIENNALE (anno 2016)



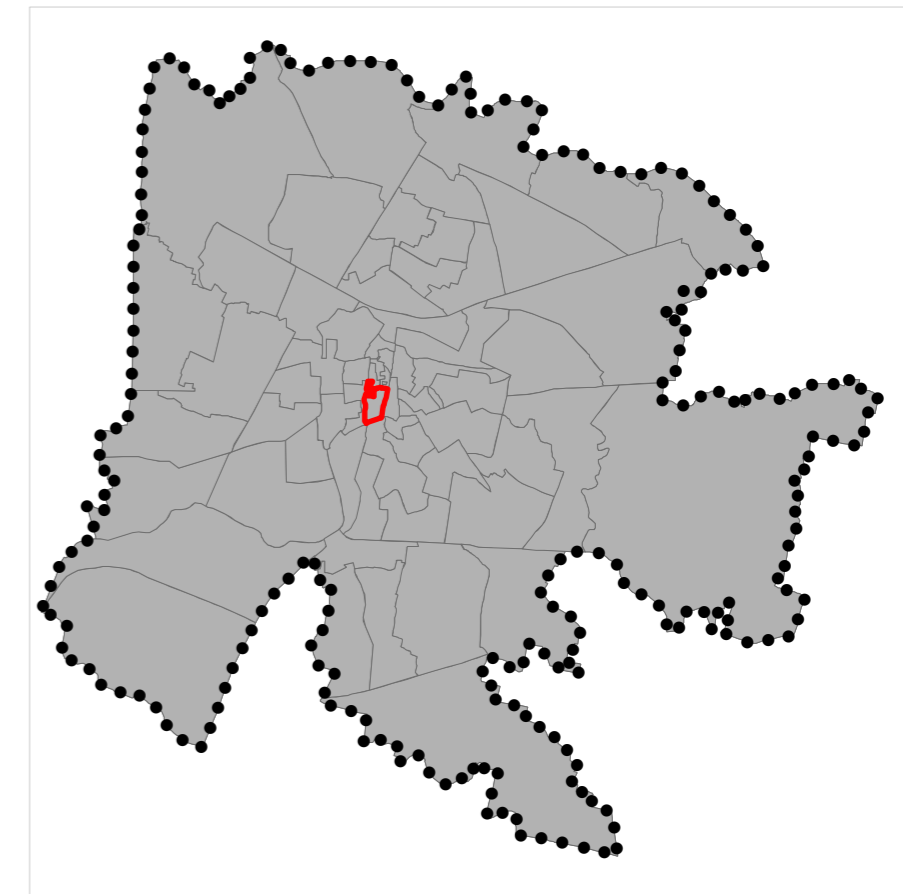
Capo Settore ad Interim
Urbanistica e Servizi Catastali
Arch. Franco Fabris



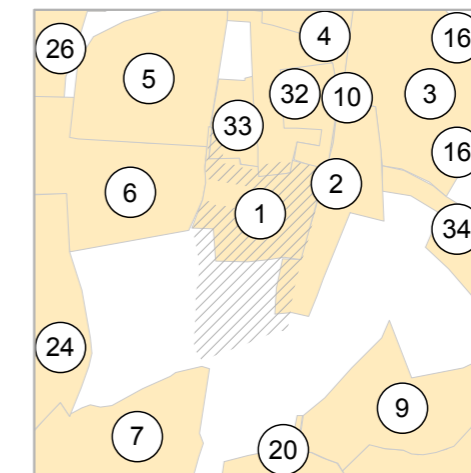
SCHEDE
DELLE SINGOLE
SEDI FARMACEUTICHE



**PIANIFICAZIONE DEL SISTEMA FARMACEUTICO
REVISIONE BIENNALE (anno 2016)**



Localizzazione sul territorio comunale



Situazione derivante dalla pianta organica delle farmacie dell' ULSS (ante 2011)

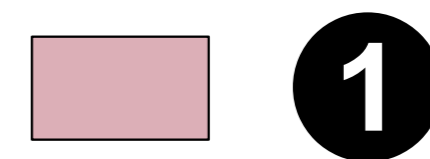
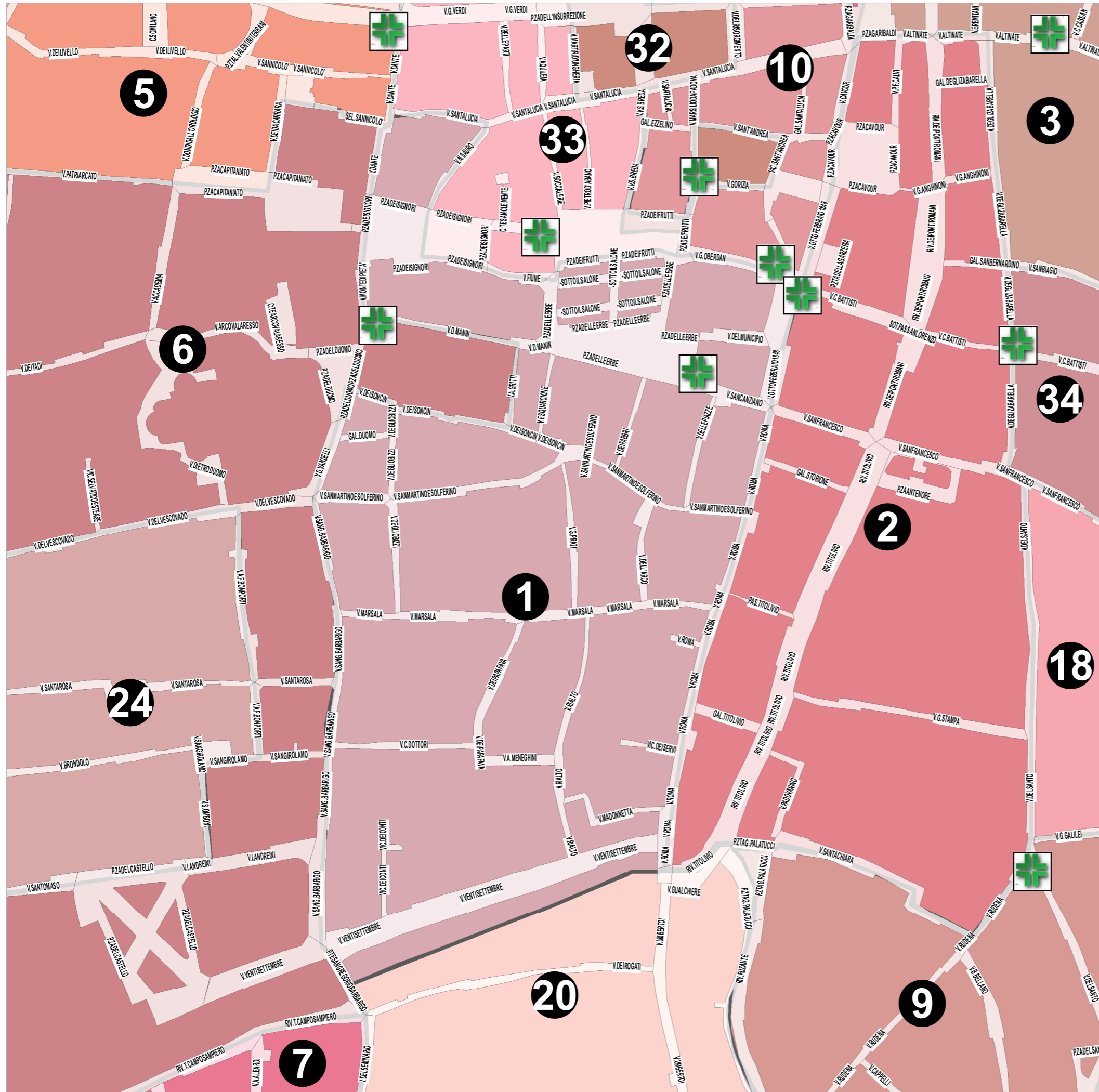


Tabella di confronto degli abitanti

Residenti al 30.06.2011 ab.214.502	1613 ab.
Residenti al 31.12.2015 ab.210.401	1537 ab.



SEDE 1 FARMACIA ALL'ANGELO Snc**PIAZZA ERBE (DELLE) 54****GALLERIA DUOMO**

Civici :

TUTTI

PIAZZA DUOMO (DEL)

Civici :

9/- 9/A

PIAZZA ERBE (DELLE)

Civici :

TUTTI

PIAZZA FRUTTI (DEI)

Civici :

1/-	10/-	11/-	12/-	13/-	14/-	15/-	2/-	3/-	4/-	45/-
46/-	5/-	6/-	7/-	7/B	8/-	9/-				

PIAZZA SIGNORI (DEI)

Civici :

1/-	1/A	10/-	11/-	12/-	13/-	14/-	15/-	16/-	17/-	18/-
19/-	2/-	21/-	22/-	25/-	26/-	27/-	28/-	29/-	3/-	30/-
31/-	32/-	33/-	34/-	4/-	5/-	6/-	7/-	8/-	9/-	

PONTE SAN BARBARIGO GREGORIO

Civici :

3/-

VIA ARCO (DELL')

Civici :

TUTTI

VIA DANTE

Civici :

10/-	12/-	14/-	16/-	18/-	2/-	20/-	22/-	24/-	26/-	4/-
6/-	8/-									

VIA DOTTORI CARLO

Civici :

TUTTI

VIA FABBRI (DEI)

Civici :

Civici :

TUTTI

VIA FIUME

Civici :

1/- 11/- 13/- 15/- 3/- 5/A 9/-

VIA GRITTI ANDREA

Civici :

1/- 11/- 13/- 17/- 19/- 3/- 3/A 5/- 7/- 9/-

VIA MADONNETTA

Civici :

TUTTI

VIA MANIN DANIELE

Civici :

1/-	10/-	12/-	14/-	16/-	18/-	2/-	20/-	22/-	24/-	26/-
28/-	3/-	30/-	32/-	34/-	36/-	38/-	4/-	40/-	42/-	44/-
46/-	48/-	50/-	52/-	54/-	56/-	6/-	8/-			

VIA MARSALA

Civici :

TUTTI

VIA MENEGHINI ANDREA

Civici :

TUTTI

VIA MONTE DI PIETA'

Civici :

1/- 3/- 3/A 5/-

VIA MUNICIPIO (DEL)

Civici :

TUTTI

VIA OBERDAN GUGLIELMO

Civici :

1/-

VIA OBIZZI (DEGLI)

Civici :

TUTTI

VIA OTTO FEBBRAIO

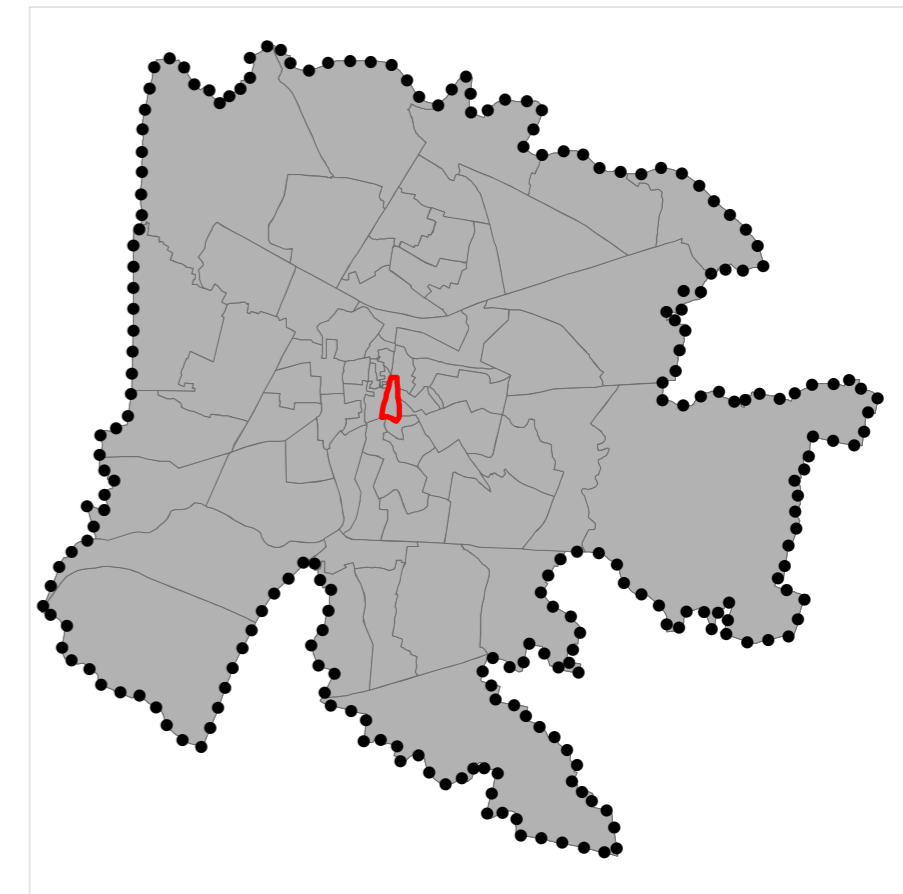
Civici :

Civici :										
1/-	11/-	3/-	5/-	7/-	9/-					
VIA PAPAFAVA (DEI)										
Civici :										
TUTTI										
VIA PIAZZE (DELLE)										
Civici :										
TUTTI										
VIA PRATI GIOVANNI										
Civici :										
TUTTI										
VIA RIALTO										
Civici :										
TUTTI										
VIA ROMA										
Civici :										
10/-	100/-	102/-	104/-	106/-	108/-	110/-	112/-	114/-	116/-	118/-
12/-	120/-	122/-	124/-	126/-	128/-	14/-	16/-	18/-	2/-	20/-
22/-	24/-	26/-	28/-	30/-	32/-	34/-	36/-	38/-	4/-	40/-
42/-	44/-	46/-	48/-	50/-	52/-	54/-	56/-	58/-	6/-	60/-
62/-	66/-	68/-	70/-	72/-	74/-	76/-	8/-	80/-	82/-	84/-
86/-	88/-	90/-	92/-	92/A	94/-	96/-	98/-			
VIA SAN BARBARIGO GREGORIO										
Civici :										
1/-	101/-	103/-	105/-	107/-	109/-	11/-	111/-	113/-	115/-	117/-
119/-	121/-	123/-	13/-	15/-	17/-	19/-	21/-	23/-	25/-	27/-
29/-	3/-	31/-	33/-	37/-	38/-	39/-	41/-	43/-	45/-	47/-
49/-	5/-	51/-	53/-	55/-	57/-	63/-	65/-	67/-	69/-	7/-
71/-	73/-	75/-	77/-	79/-	81/-	83/-	85/-	87/-	89/-	9/-
91/-	93/-	95/-	97/-	99/-						
VIA SAN CANZIANO										
Civici :										
TUTTI										
VIA SAN MARTINO E SOLFERINO										
Civici :										

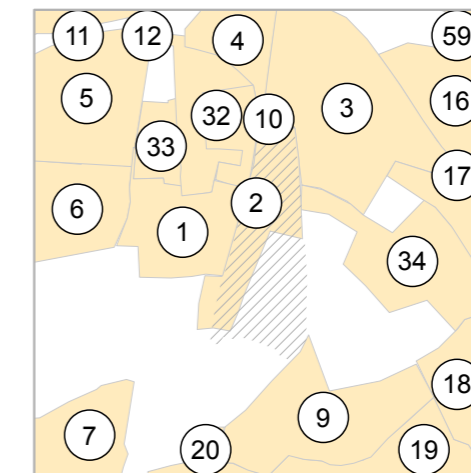
Civici :										
TUTTI										
VIA SANTA LUCIA										
Civici :										
101/-	103/-	105/-	107/-	109/-	89/-	91/-	93/-	95/-	97/-	99/-
VIA SAURO NAZARIO										
Civici :										
1/-	11/-	13/-	15/-	17/-	19/-	23/A	25/-	3/-	5/-	7/-
9/-										
VIA SONCIN (DEI)										
Civici :										
10/-	11/-	15/-	17/-	19/-	2/-	21/-	23/-	25/-	27/-	29/-
3/-	31/-	33/-	35/-	37/-	39/-	4/-	41/-	43/-	47/-	5/-
6/-	7/-	9/-								
VIA SQUARCIONE FRANCESCO										
Civici :										
TUTTI										
VIA VANDELLI DOMENICO										
Civici :										
1/-	1/A	1/B	3/-	5/-	7/-					
VIA VENTI SETTEMBRE										
Civici :										
10/-	12/-	13/-	14/-	15/-	16/-	17/-	18/-	19/-	2/-	20/-
21/-	22/-	23/-	24/-	25/-	26/-	27/-	28/-	29/-	3/-	30/-
31/-	32/-	33/-	34/-	35/-	36/-	37/-	38/-	39/-	4/-	40/-
41/-	42/-	43/-	44/-	45/-	46/-	47/-	48/-	49/-	51/-	52/-
53/-	54/-	56/-	58/-	6/-	60/-	62/-	64/-	66/-	7/-	8/-
9/-										
VICOLO CONTI (DEI)										
Civici :										
TUTTI										
VICOLO SERVI (DEI)										
Civici :										
TUTTI										



**PIANIFICAZIONE DEL SISTEMA FARMACEUTICO
REVISIONE BIENNALE (anno 2016)**



Localizzazione sul territorio comunale



Situazione derivante dalla pianta organica delle farmacie dell' ULSS (ante 2011)

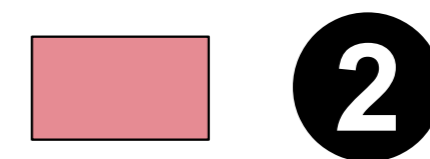
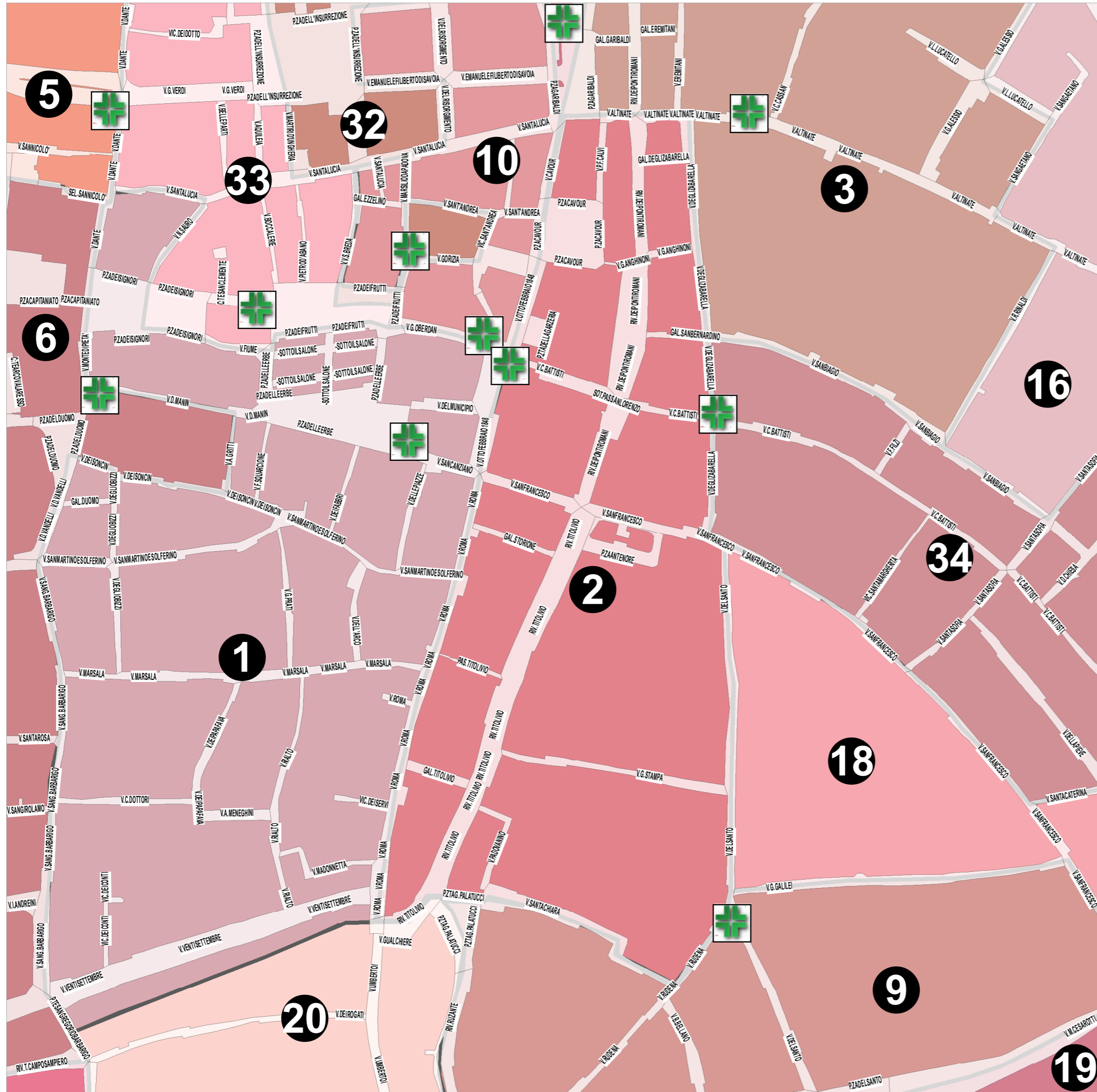


Tabella di confronto degli abitanti

Residenti al 30.06.2011 ab.214.502	716 ab.
Residenti al 31.12.2015 ab.210.401	754 ab.



SEDE 2 FARMACIA PIANERI e MAURO Snc**VIA OTTO FEBBRAIO 12****GALLERIA SAN BERNARDINO**

Civici :

TUTTI

GALLERIA STORIONE

Civici :

TUTTI

GALLERIA TITO LIVIO

Civici :

TUTTI

GALLERIA ZABARELLA (DEGLI)

Civici :

TUTTI

PASSAGGIO TITO LIVIO

Civici :

TUTTI

PIAZZA ANTENORE

Civici :

TUTTI

PIAZZA CAVOUR

Civici :

10/-	11/-	13/-	14/-	15/-	16/-	17/-	19/-	20/-	22/-	23/-
25/-	25/A	27/-	8/-	9/-						

PIAZZA GARIBALDI

Civici :

14/-

PIAZZETTA GARZERIA (DELLA)

Civici :

TUTTI

PIAZZETTA PALATUCCI GIOVANNI

Civici :

1/- 2/- 3/-

RIVIERA PONTI ROMANI (DEI)

Civici :

Civici :

1/-	10/-	11/-	11/A	12/-	13/-	14/-	15/-	17/-	2/C	20/-
22/-	26/-	28/-	3/-	30/-	32/-	34/-	36/-	38/-	38/B	4/-
40/-	42/-	44/-	46/-	48/-	50/-	52/-	54/-	56/-	58/-	6/-
60/-	62/-	64/-	66/-	68/-	70/-	72/-	8/-	9/-	9/B	9/C

RIVIERA TITO LIVIO

Civici :

1/-	10/-	11/-	12/-	13/-	14/-	15/-	16/-	17/-	18/-	19/-
2/-	20/-	21/-	22/-	23/-	24/-	24/A	25/-	26/-	26/A	27/-
28/-	29/-	3/-	30/-	31/-	32/-	33/-	34/-	35/-	36/-	37/-
38/-	39/-	4/-	40/-	41/-	42/-	43/-	44/-	45/-	46/-	47/-
48/-	49/-	5/-	50/-	50/B	52/-	52/A	52/B	53/-	54/-	55/-
56/-	57/-	59/-	6/-	61/-	63/-	65/-	67/-	7/-	8/-	9/-

VIA ALTINATE

Civici :

10/- 12/- 2/- 4/- 6/- 8/-

VIA ANGHINONI GIOVANNI

Civici :

TUTTI

VIA BATTISTI CESARE

Civici :

1/-	10/-	11/-	12/-	13/-	14/-	15/-	16/-	17/-	18/-	2/-
20/-	22/-	24/-	25/-	26/-	27/-	28/-	29/-	29/A	3/-	31/-
33/-	35/-	39/-	4/-	41/-	5/-	7/-	8/-	9/-		

VIA CALVI PIETRO FORTUNATO

Civici :

TUTTI

VIA CAVOUR

Civici :

2/- 4/-

VIA OTTO FEBBRAIO

Civici :

10/-	12/-	14/-	16/-	18/-	18/A	2/-	20/-	22/-	24/-	4/-
6/-	8/-									

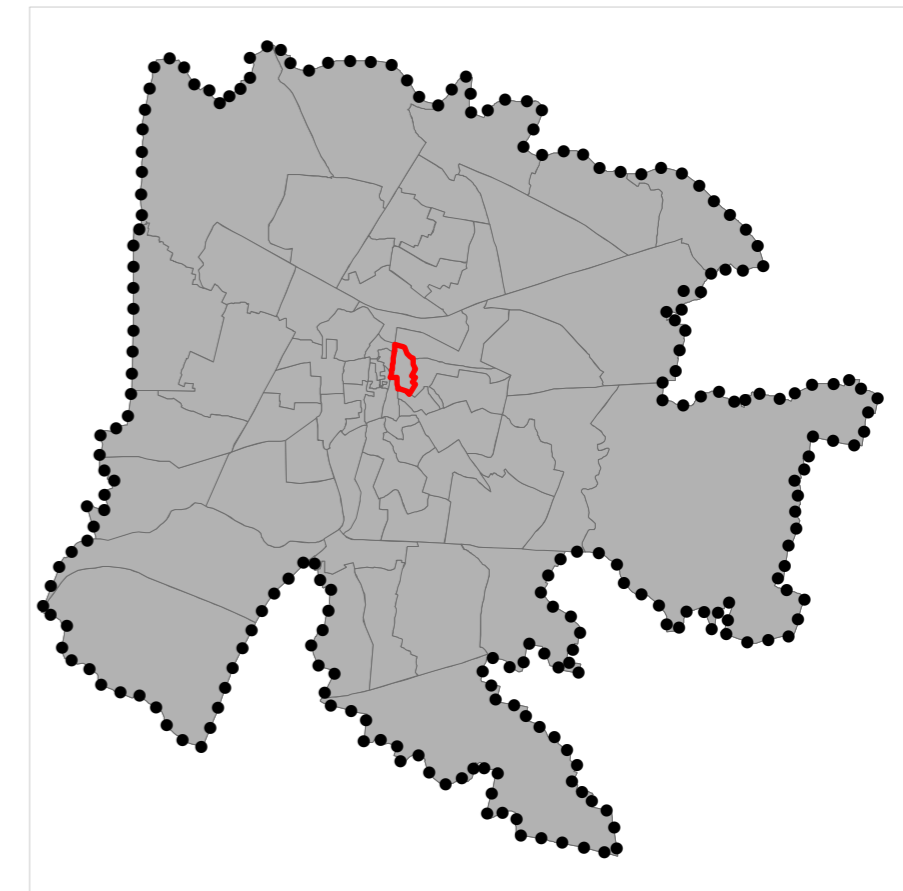
VIA PADOVANINO

Civici :										
TUTTI										
VIA ROMA										
Civici :										
1/-	101/-	103/-	105/-	107/-	109/-	11/-	111/-	113/-	115/-	117/-
119/-	121/-	123/-	13/-	15/-	17/-	19/-	21/-	23/-	25/-	27/-
29/-	3/-	31/-	33/-	35/-	35/A	35/B	35/C	37/-	39/-	41/-
43/-	45/-	47/-	49/-	5/-	51/-	53/-	55/-	57/-	59/-	61/-
63/-	65/-	67/-	69/-	7/-	71/-	73/-	75/-	77/-	79/-	81/-
83/-	85/-	87/-	89/-	9/-	91/-	93/-	95/-	97/-	99/-	
VIA RUDENA										
Civici :										
69/-	71/-	73/-	75/-	77/-	79/-	81/-	83/-	85/-	87/-	89/-
91/-										
VIA SAN FRANCESCO										
Civici :										
1/-	10/-	11/-	12/-	13/-	14/-	15/-	16/-	17/-	18/-	19/-
2/-	20/-	21/-	22/-	23/-	24/-	25/-	28/-	3/-	30/-	32/-
34/-	36/-	38/-	4/-	40/-	42/-	44/-	46/-	48/-	5/-	50/-
52/-	6/-	7/-	8/-	9/-	9/A	9/B				
VIA SANTA CHIARA										
Civici :										
1/-	11/-	13/-	15/-	17/-	19/-	21/-	23/-	25/-	27/-	29/-
3/-	31/-	33/-	35/-	37/-	39/-	41/-	41/A	43/-	45/-	47/-
49/-	5/-	51/-	7/-	9/-						
VIA SANTO (DEL)										
Civici :										
10/-	12/-	14/-	14/A	16/-	18/-	2/-	22/-	24/-	26/-	28/-
30/-	31/-	32/-	34/-	36/-	38/-	4/-	40/-	42/-	44/-	48/-
52/-	52/A	54/-	6/-							
VIA STAMPA GASPARA										
Civici :										
TUTTI										
VIA ZABARELLA (DEGLI)										
Civici :										

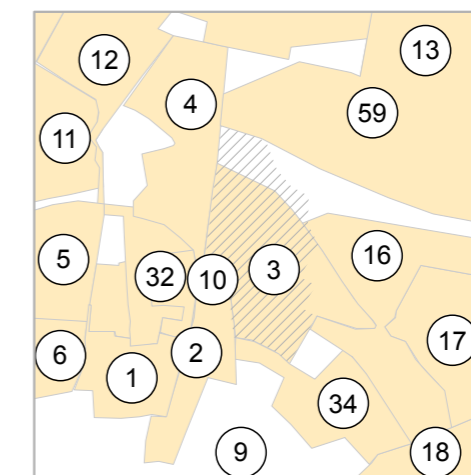
Civici :										
1/-	1/ROM	101/-	103/-	105/-	107/-	109/-	11/-	111/-	113/-	13/-
15/-	17/-	19/-	21/-	23/-	25/-	27/-	29/-	3/-	31/-	33/-
35/-	37/-	41/-	43/-	45/-	47/-	49/-	5/-	53/-	55/-	57/-
59/-	61/-	63/-	65/-	67/-	69/-	7/-	71/-	73/-	77/-	79/-
81/-	83/-	85/-	87/-	89/-	9/-	91/-	93/-	95/-	97/-	99/-



**PIANIFICAZIONE DEL SISTEMA FARMACEUTICO
REVISIONE BIENNALE (anno 2016)**



Localizzazione sul territorio comunale



Situazione derivante dalla pianta organica delle farmacie dell' ULSS (ante 2011)

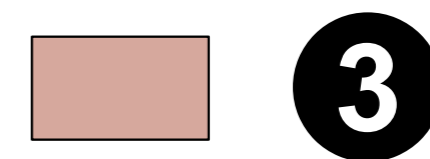
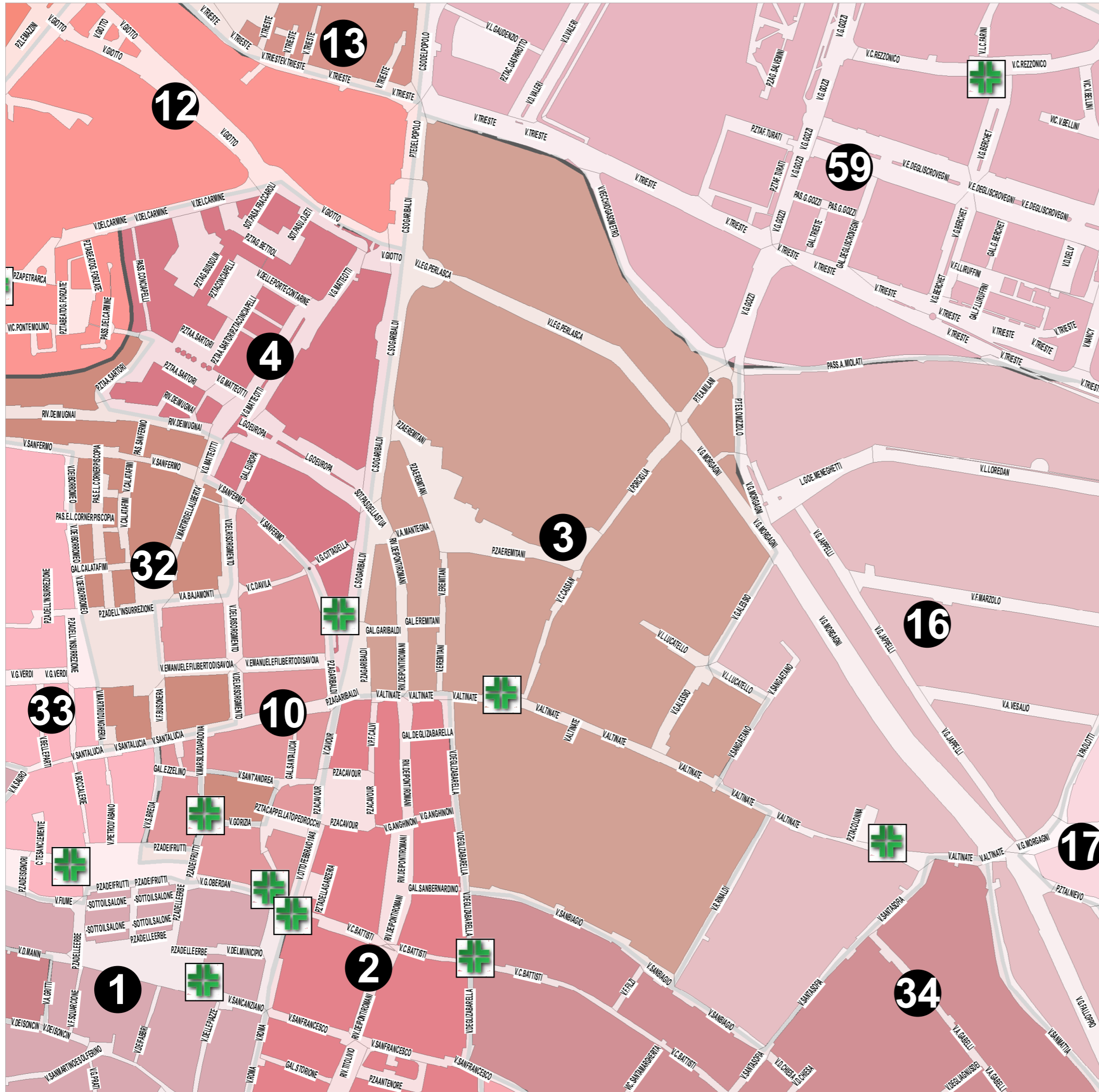


Tabella di confronto degli abitanti

Residenti al 30.06.2011 ab.214.502	537 ab.
Residenti al 31.12.2015 ab.210.401	502 ab.



SEDE 3 FARMACIA ALTINATE Snc

VIA ALTINATE 35A

CORSO GARIBALDI

Civici :

10/- 12/- 14/- 16/- 18/- 2/- 2/A 20/- 22/- 24/- 26/-
4/- 6/- 8/-

GALLERIA EREMITANI

Civici :

TUTTI

GALLERIA GARIBALDI

Civici :

TUTTI

PIAZZA EREMITANI

Civici :

TUTTI

PIAZZA GARIBALDI

Civici :

10/- 10/A 11/- 6/- 8/- 9/-

RIVIERA PONTI ROMANI (DEI)

Civici :

100/- 19/- 21/- 23/- 25/- 27/- 29/- 31/- 33/- 35/- 74/-
74/A 74/E 76/- 80/- 82/- 84/- 86/- 88/- 90/- 92/- 94/-
96/- 98/- 98/A

VIA ALESSIO GIULIO

Civici :

1/- 13/- 15/- 17/- 19/- 2/- 21/- 23/- 3/- 3/ROM 4/-
5/- 7/- 9/- 9/B

VIA ALTINATE

Civici :

1/- 100/- 102/- 104/- 106/- 108/- 11/- 110/- 112/- 114/- 114/A
116/- 118/- 120/- 122/- 122/A 124/- 124/A 13/- 14/- 15/- 16/-
17/- 18/- 19/- 20/- 21/- 22/- 23/- 24/- 25/- 26/- 27/-
28/- 29/- 3/- 30/- 31/- 32/- 33/- 34/- 35/- 35/A 36/-
37/- 38/- 39/- 40/- 41/- 42/- 43/- 44/- 45/- 46/- 47/-
48/- 49/- 5/- 50/- 51/- 51/A 52/- 53/- 54/- 55/- 56/-

Civici :

57/- 58/- 59/- 60/- 62/- 63/- 64/- 65/- 66/- 67/- 68/-
69/- 7/- 70/- 71/- 72/- 74/- 76/- 78/- 80/- 82/- 84/-
86/- 88/- 9/- 90/- 92/- 94/- 96/- 98/-

VIA CASSAN CARLO

Civici :

TUTTI

VIA EREMITANI

Civici :

TUTTI

VIA LUCATELLO LUIGI

Civici :

1/- 1/ROM 3/- 6/- 8/-

VIA MANTEGNA ANDREA

Civici :

TUTTI

VIA MORGAGNI GIAMBATTISTA

Civici :

1/- 10/- 12/- 2/- 2/ROM 4/- 6/- 8/-

VIA PORCIGLIA

Civici :

TUTTI

VIA RINALDI RINALDO

Civici :

1/- 11/- 13/- 15/- 17/- 19/- 19/A 21/- 23/- 25/- 27/-
29/- 3/- 33/- 35/- 5/- 9/-

VIA SAN BIAGIO

Civici :

1/- 11/- 13/- 15/- 17/- 19/- 5/- 7/- 9/-

VIA SAN GAETANO

Civici :

1/-

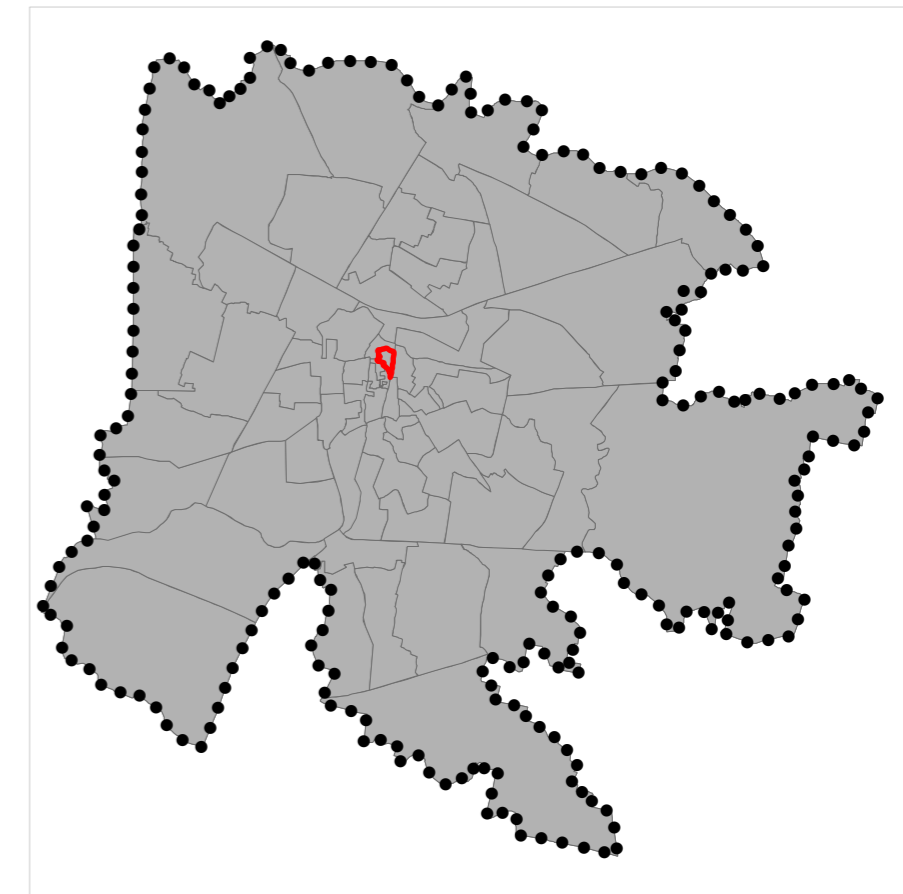
VIA ZABARELLA (DEGLI)

Civici :

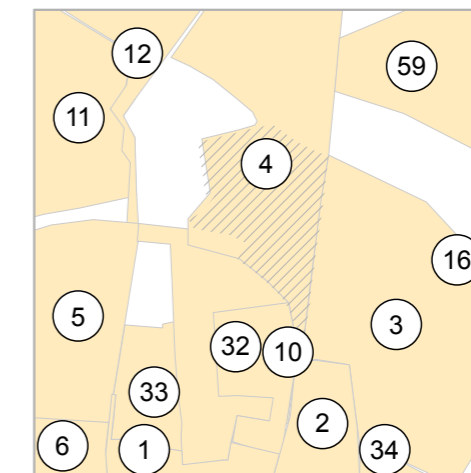
54/- 56/- 58/- 60/- 62/- 64/- 68/- 70/- 72/- 74/- 76/-
76/A 78/- 80/- 82/- 84/- 86/- 88/- 90/- 92/-



**PIANIFICAZIONE DEL SISTEMA FARMACEUTICO
REVISIONE BIENNALE (anno 2016)**



Localizzazione sul territorio comunale



Situazione derivante dalla pianta organica delle farmacie dell' ULSS (ante 2011)

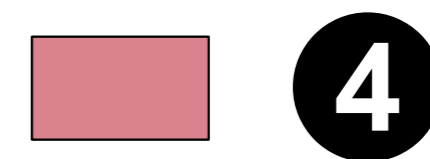
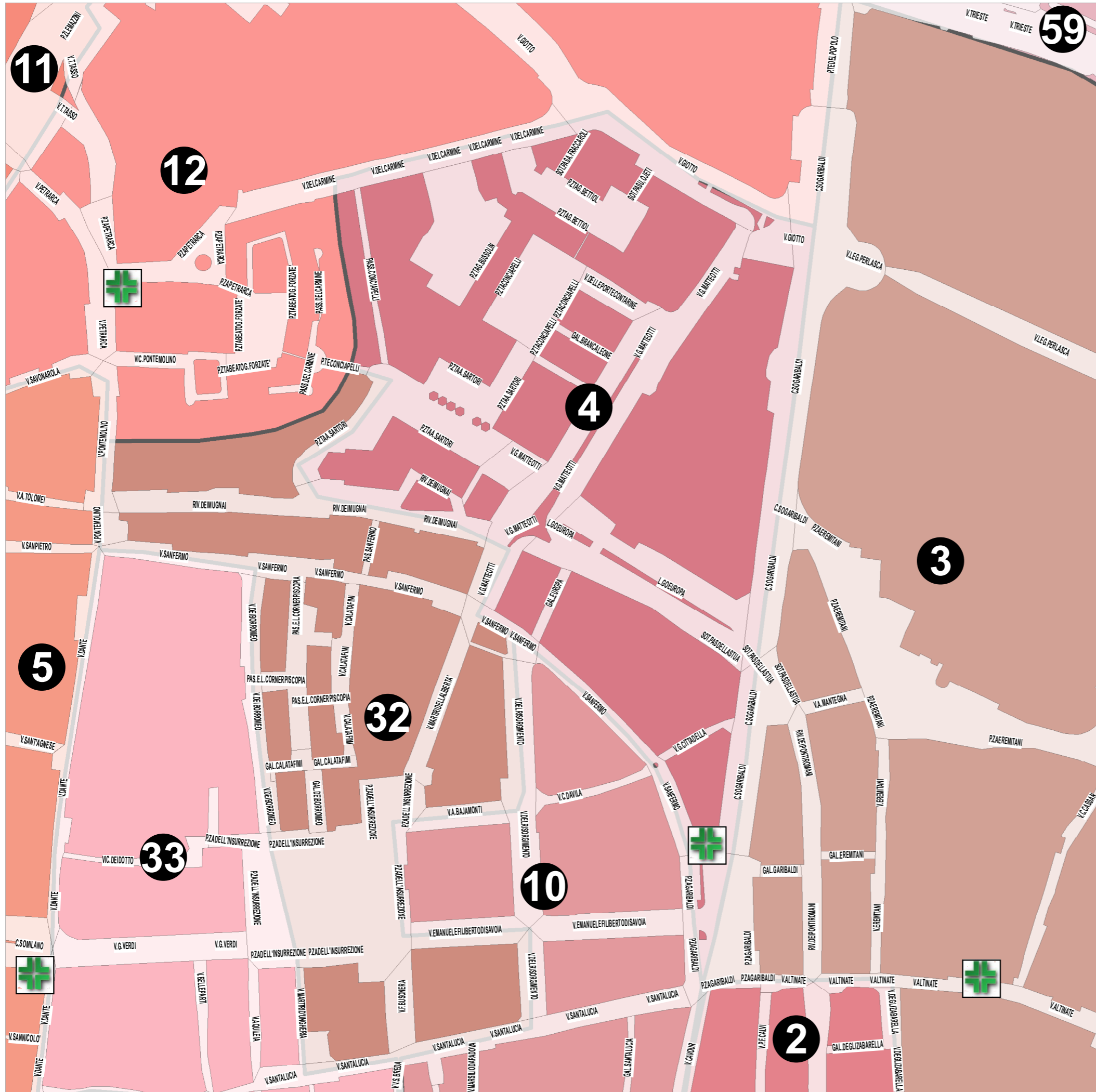


Tabella di confronto degli abitanti

Residenti al 30.06.2011 ab.214.502	438 ab.
Residenti al 31.12.2015 ab.210.401	424 ab.



SEDE 4 FARMACIA ANDRETTA Snc**PIAZZA GARIBALDI 5****CORSO GARIBALDI**

Civici :

1/- 11/- 13/- 15/- 17/- 19/- 21/- 23/- 25/- 27/- 29/-

3/- 31/- 33/- 35/- 37/- 39/- 5/- 7/- 9/-

GALLERIA BRANCALEONE

Civici :

TUTTI

GALLERIA EUROPA

Civici :

TUTTI

GALLERIA PORTE CONTARINE (DELLE)

Civici :

TUTTI

LARGO EUROPA

Civici :

TUTTI

PASSEGGIATA CONCIAPELLI

Civici :

TUTTI

PIAZZA GARIBALDI

Civici :

5/-

PIAZZETTA BETTIOL GIUSEPPE

Civici :

TUTTI

PIAZZETTA BUSSOLIN GIUSEPPE

Civici :

TUTTI

PIAZZETTA CONCIAPELLI

Civici :

TUTTI

PIAZZETTA SARTORI AMLETO

Civici :

Civici :

TUTTI

RIVIERA MUGNAI (DEI)

Civici :

10/- 12/- 14/- 16/- 18/- 20/- 22/- 24/- 26/- 28/- 30/-

32/- 4/- 6/- 8/-

VIA CARMINE (DEL)

Civici :

8/-

VIA CITTADELLA GIOVANNI

Civici :

TUTTI

VIA GIOTTO

Civici :

1/- 13/- 15/- 19/- 3/- 5/- 7/- 9/-

VIA MATTEOTTI GIACOMO

Civici :

10/- 11/- 12/- 13/- 14/- 15/- 15/B 16/- 17/- 18/- 19/-

2/- 20/- 21/- 22/- 23/- 24/- 25/- 26/- 27/- 29/- 3/-

30/- 31/- 32/- 33/- 5/- 6/- 7/- 9/-

VIA PORTE CONTARINE (DELLE)

Civici :

TUTTI

VIA SAN FERMO

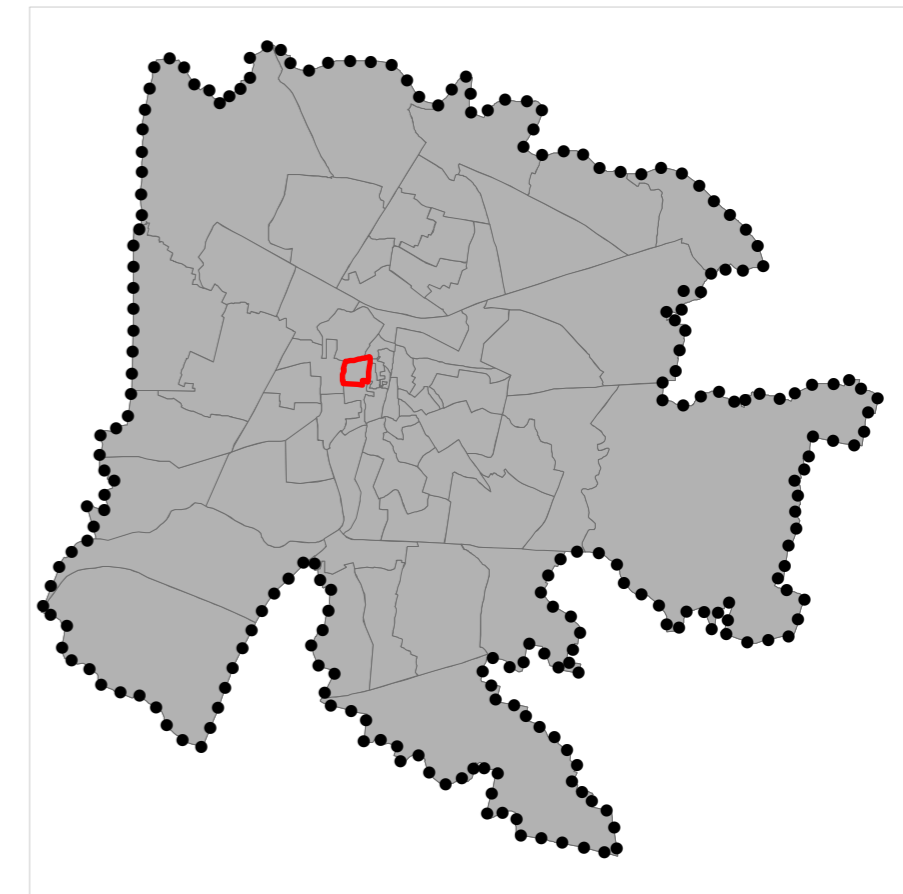
Civici :

10/- 12/- 14/- 16/- 18/- 2/- 20/- 22/- 24/- 26/- 28/-

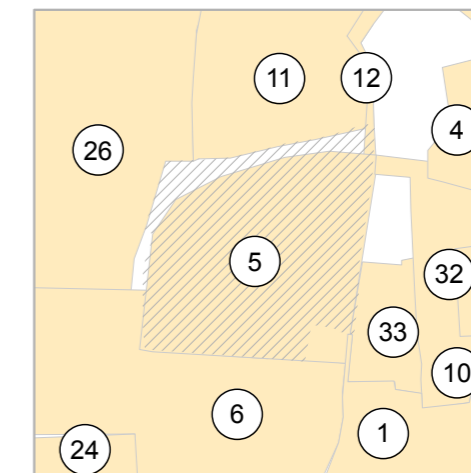
30/- 32/- 34/- 36/- 38/- 4/- 40/- 42/- 48/- 6/- 8/-



**PIANIFICAZIONE DEL SISTEMA FARMACEUTICO
REVISIONE BIENNALE (anno 2016)**



Localizzazione sul territorio comunale



Situazione derivante dalla pianta organica delle farmacie dell' ULSS (ante 2011)

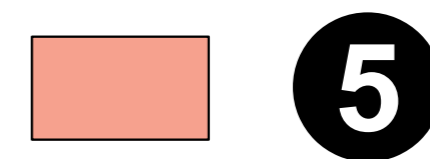
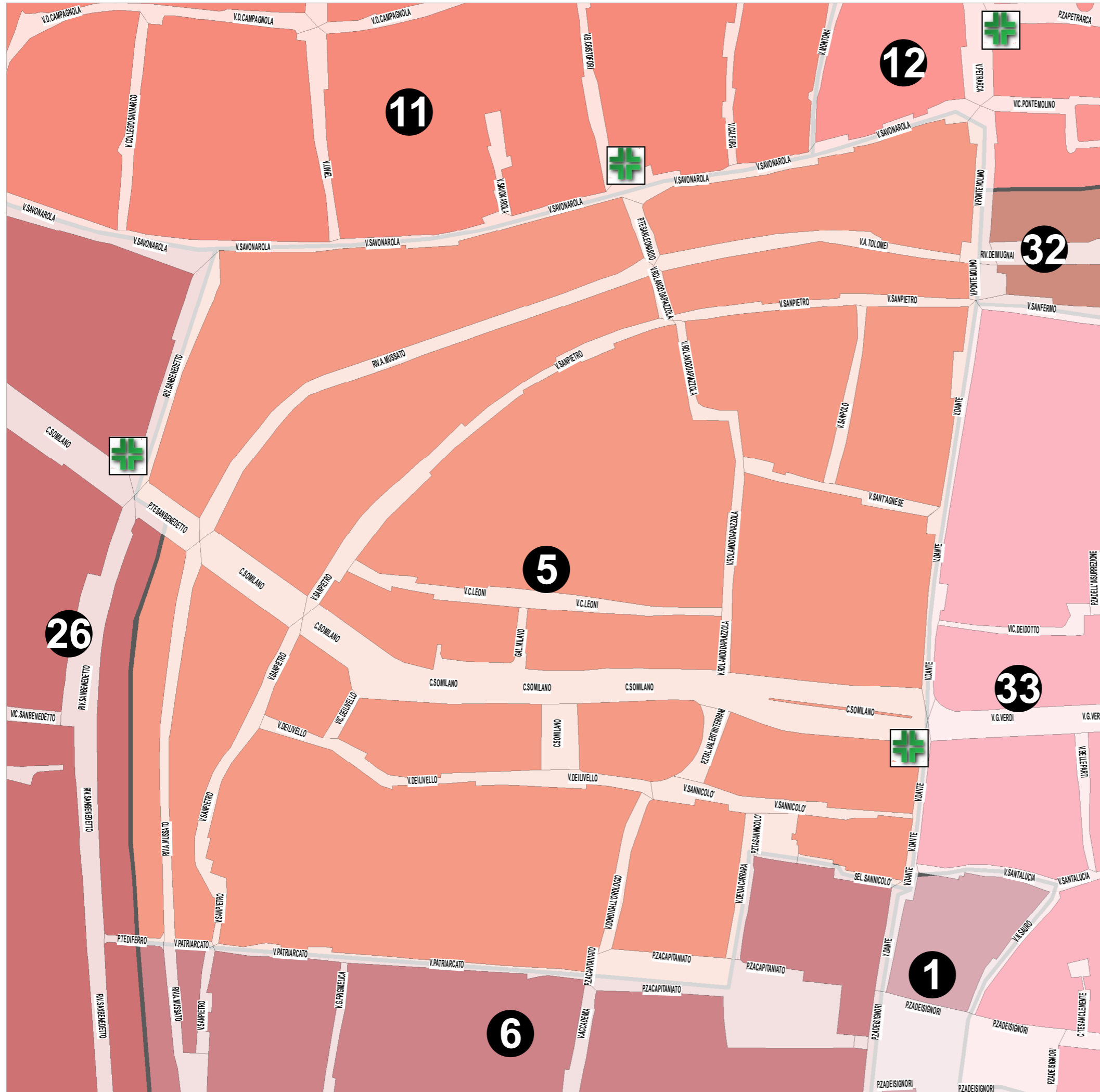


Tabella di confronto degli abitanti

Residenti al 30.06.2011 ab.214.502	1613 ab.
Residenti al 31.12.2015 ab.210.401	1549 ab.



SEDE 5 FARMACIA AI DUE GIGLI**VIA DANTE 27****CORSO MILANO**

Civici :

10/-	101/-	103/-	105/-	11/-	12/-	13/-	14/-	15/-	16/-	17/-
18/-	19/-	2/-	20/-	21/-	22/-	26/-	28/-	29/-	3/-	30/-
30/A	31/-	32/-	32/A	32/B	33/-	34/-	35/-	36/-	37/-	38/-
39/-	4/-	40/-	41/-	42/-	43/-	44/-	45/-	46/-	47/-	48/-
49/-	5/-	50/-	51/-	52/-	53/-	54/-	55/-	56/-	57/-	58/-
59/-	6/-	60/-	61/-	63/-	65/-	67/-	69/-	7/-	71/-	73/-
75/-	77/-	79/-	8/-	81/-	83/-	85/-	87/-	89/-	9/-	91/-
93/-	95/-	97/-	99/-							

GALLERIA MILANO

Civici :

TUTTI

PIAZZA CAPITANIATO

Civici :

10/-	11/-	12/-	12/A	13/-	13/A	14/-	15/-	16/-	9/-
------	------	------	------	------	------	------	------	------	-----

PIAZZETTA LUCIA VALENTINI TERRANI

Civici :

TUTTI

PONTE SAN LEONARDO

Civici :

TUTTI

RIVIERA MUSSATO ALBERTINO

Civici :

1/-	13/-	15/-	17/-	19/-	2/-	21/-	23/-	25/-	27/-	3/-
31/-	33/-	35/-	37/-	39/-	4/-	41/-	43/-	45/-	47/-	49/-
5/-	51/-	53/-	55/-	55/BIS	57/-	59/-	6/-	61/-	63/-	65/-
67/-	69/-	71/-	73/-	75/-	77/-	79/-	81/-	81/A	81/B	81/C
83/-	83/A	85/-	9/-							

RIVIERA SAN BENEDETTO

Civici :

1/-	11/A	13/-	15/-	17/-	19/-	21/-	23/-	25/-	27/-	29/-
-----	------	------	------	------	------	------	------	------	------	------

Civici :

3/-	31/-	33/-	35/-	37/-	5/-	7/-	9/-
-----	------	------	------	------	-----	-----	-----

SELCIATO SAN NICOLO'

Civici :

2/-	4/-	6/-	8/-
-----	-----	-----	-----

VIA DA CARRARA (DEI)

Civici :

1/-	3/-	5/-	5/B	7/-	9/-
-----	-----	-----	-----	-----	-----

VIA DANTE

Civici :

11/-	13/-	15/-	17/-	19/-	21/-	27/-	29/-	31/-	33/-	35/-
37/-	39/-	41/-	43/-	45/-	47/-	49/-	51/-	53/-	55/-	57/-
59/-	61/-	63/-	65/-	65/A	67/-	69/-	7/-	71/-	75/-	77/-
79/-	81/-	83/-	85/-	87/-	89/-	9/-	91/-	93/-	95/-	97/-

99/-

VIA DONDI DALL'OROLOGIO

Civici :

TUTTI

VIA LEONI CARLO

Civici :

TUTTI

VIA LIVELLO (DEI)

Civici :

TUTTI

VIA PATRIARCATO

Civici :

10/-	12/-	14/-	16/-	18/-	2/-	20/-	22/-	24/-	26/-	28/-
30/-	32/-	34/-	36/-	38/-	4/-	40/-	42/-	44/-	46/-	52/-
6/-	8/-									

VIA PONTE MOLINO

Civici :

11/-	13/-	3/-	5/-	7/-	9/-
------	------	-----	-----	-----	-----

VIA ROLANDO DA PIAZZOLA

Civici :

TUTTI

VIA SAN NICOLO'

Civici :

TUTTI

VIA SAN PIETRO

Civici :

1/-	1/ROM	10/-	101/-	102/-	103/-	104/-	105/-	107/-	108/-	109/-
11/-	110/-	111/-	112/-	113/-	114/-	115/-	116/-	117/-	118/-	12/-
120/-	124/-	125/-	126/-	127/-	128/-	128/A	128/B	129/-	13/-	130/-
131/-	132/-	133/-	135/-	14/-	15/-	16/-	17/-	18/-	19/-	2/-
2/ROM	20/-	21/-	22/-	23/-	23/A	24/-	25/-	26/-	27/-	28/-
29/-	3/-	3/ROM	30/-	31/-	33/-	34/-	35/-	37/-	38/-	39/-
4/-	40/-	41/-	42/-	43/-	44/-	45/-	46/-	47/-	48/-	49/-
5/-	50/-	51/-	52/-	53/-	54/-	55/-	56/-	57/-	57/A	58/-
58/A	58/B	59/-	6/-	60/-	61/-	62/-	63/-	64/-	65/-	66/-
67/-	69/-	7/-	70/-	71/-	72/-	74/-	75/-	76/-	77/-	78/-
79/-	8/-	80/-	81/-	82/-	83/-	84/-	86/-	87/-	88/-	88/A
88/B	89/-	9/-	90/-	90/A	91/-	92/-	92/A	93/-	94/-	95/-
96/-	97/-	98/-	98/A	99/-						

VIA SAN POLO

Civici :

TUTTI

VIA SANT'AGNESE

Civici :

TUTTI

VIA SAVONAROLA

Civici :

1/-	1/ROM	101/-	103/-	105/-	107/-	109/-	11/-	111/-	113/-	115/-
117/-	119/-	121/-	123/-	125/-	127/-	129/-	13/-	131/-	133/-	135/-
137/-	139/-	141/-	143/-	15/-	17/-	19/-	25/-	29/-	3/-	31/-
33/-	35/-	37/-	39/-	41/-	43/-	45/-	47/-	49/-	5/-	51/-
53/-	55/-	57/-	59/-	61/-	63/-	65/-	67/-	69/-	7/-	71/-
73/-	79/-	81/-	83/-	85/-	87/-	89/-	9/-	91/-	93/-	95/-
97/-	99/-									

VIA TOLOMEI ANTONIO

Civici :

TUTTI

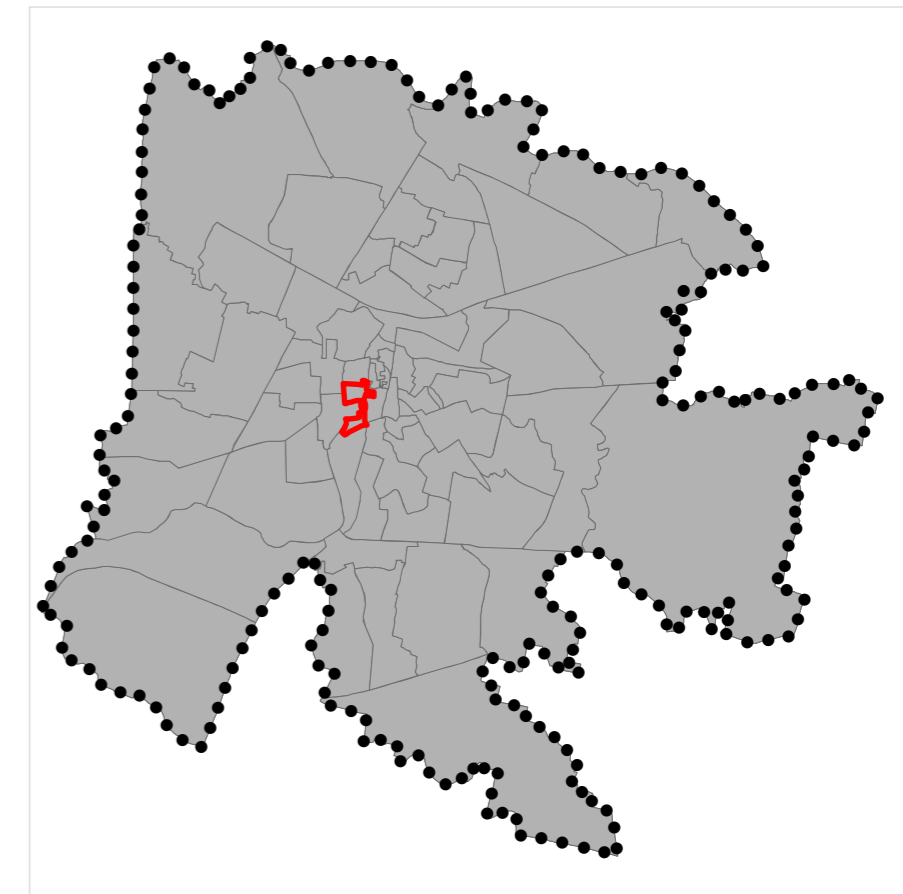
VICOLO LIVELLO (DEI)

Civici :

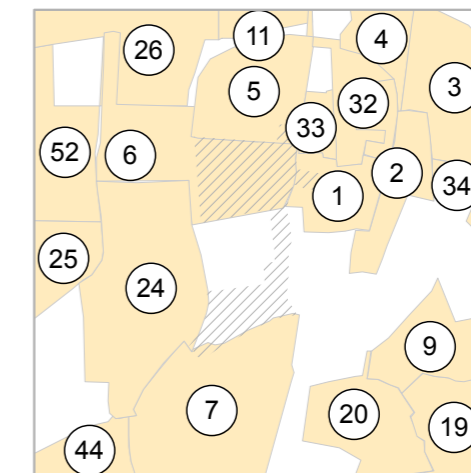
TUTTI



**PIANIFICAZIONE DEL SISTEMA FARMACEUTICO
REVISIONE BIENNALE (anno 2016)**



Localizzazione sul territorio comunale



Situazione derivante dalla pianta organica delle farmacie dell' ULSS (ante 2011)

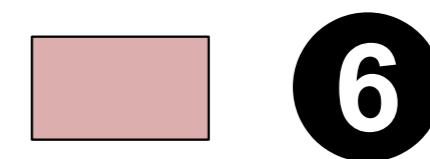
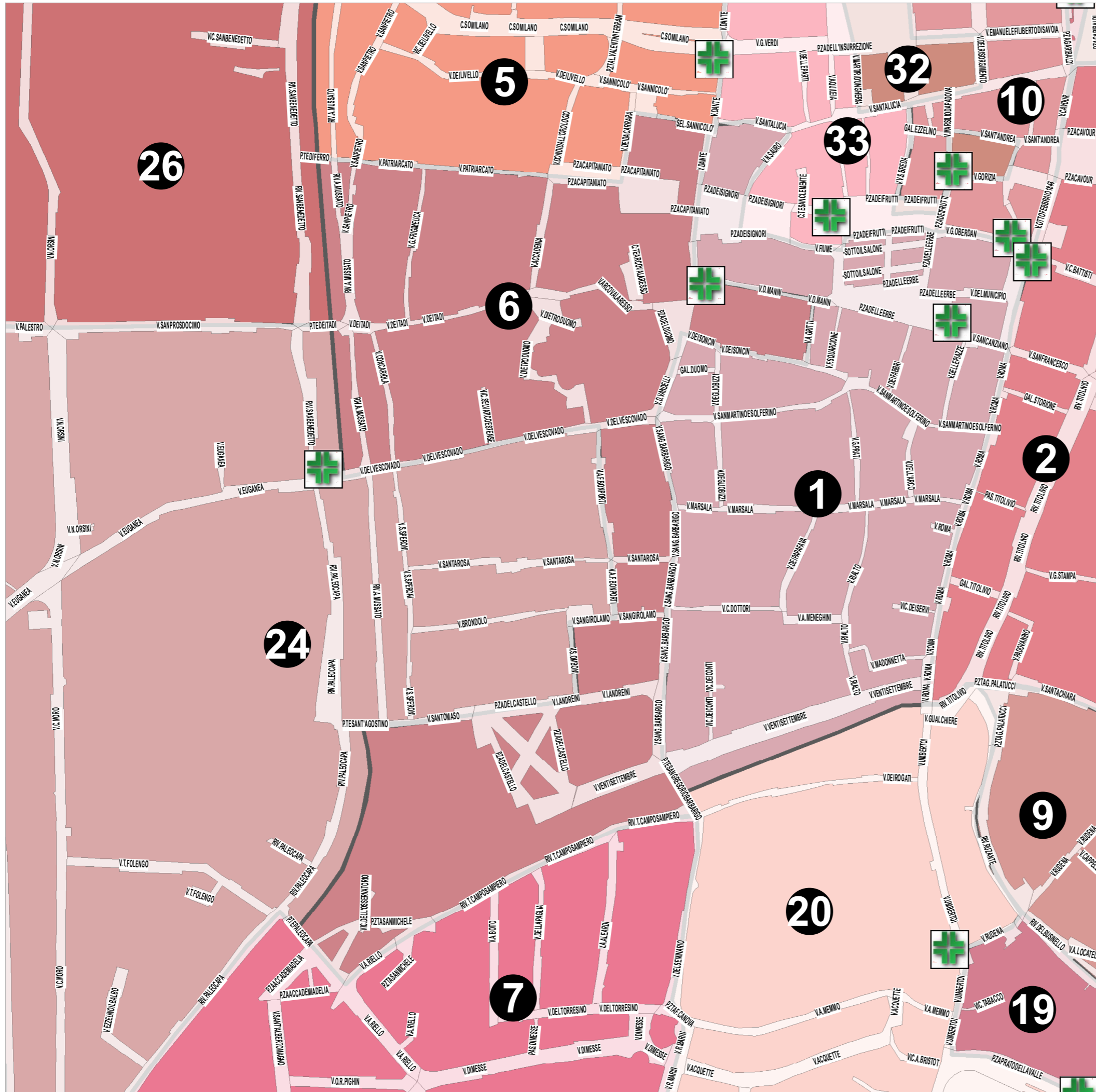


Tabella di confronto degli abitanti

Residenti al 30.06.2011 ab.214.502	1226 ab.
Residenti al 31.12.2015 ab.210.401	1202 ab.



Farmacia: **AL DUOMO**

SEDE 6 FARMACIA AL DUOMO**VIA MANIN DANIELE 67****CORTE ARCO VALARESSO****Civici :****TUTTI****PIAZZA ACCADEMIA DELIA****Civici :**

1/- 1/A 1/ROM 2/- 2/A 3/-

PIAZZA CAPITANIATO**Civici :**

1/- 1/ROM 17/- 17/A 18/- 19/- 2/- 20/- 3/- 4/- 5/-

6/- 7/- 8/-

PIAZZA CASTELLO (DEL)**Civici :**

1/- 1/ROM 10/- 11/- 12/- 14/- 15/- 2/- 3/- 4/- 5/-

6/- 7/- 8/- 9/-

PIAZZA DUOMO (DEL)**Civici :**

1/- 10/- 11/- 12/- 14/- 15/- 2/- 3/- 4/- 5/- 6/-

7/- 8/-

PIAZZA SIGNORI (DEI)**Civici :**

23/-

PIAZZETTA SAN MICHELE**Civici :**

10/- 7/- 8/- 9/-

PIAZZETTA SAN NICOLO'**Civici :****TUTTI****PONTE SAN BARBARIGO GREGORIO****Civici :**

2/- 4/- 6/-

PONTE SAN GIOVANNI DELLE NAVI**Civici :**

1/ROM 2/-

PONTE SANT'AGOSTINO**Civici :**

1/- 3/-

RIVIERA MUSSATO ALBERTINO**Civici :**

10/- 101/- 103/- 105/- 107/- 109/- 111/- 113/- 115/- 117/- 119/-

12/- 121/- 123/- 125/- 125/A 127/- 129/- 131/- 133/- 14/- 14/A

14/B 87/- 89/- 89/A 89/B 89/C 91/- 93/- 95/- 97/- 99/-

SELCIATO SAN NICOLO'**Civici :**

1/- 11/- 13/- 3/- 5/- 7/- 9/-

VIA ACCADEMIA**Civici :****TUTTI****VIA ANDREINI ISABELLA****Civici :**

1/- 12/- 14/- 16/- 18/- 2/- 20/- 22/- 4/- 6/- 8/-

VIA ARCO VALARESSO**Civici :****TUTTI****VIA BONPORTI ANTONIO FRANCESCO****Civici :**

1/- 11/- 13/- 15/- 19/- 21/- 25/- 27/- 29/- 3/- 5/-

7/- 9/-

VIA CONCARIOLA**Civici :****TUTTI****VIA DA CARRARA (DEI)****Civici :**

10/- 12/- 14/- 16/- 18/- 2/- 4/- 6/- 8/-

VIA DANTE**Civici :**

1/- 1/ROM 3/- 5/-

VIA DIETRO DUOMO**Civici :****TUTTI**

VIA FRIGIMELICA GIROLAMO

Civici :

TUTTI

VIA GRITTI ANDREA

Civici :

10/- 12/- 14/- 16/- 18/- 2/- 20/- 22/- 24/- 26/- 28/-

30/- 32/- 34/- 36/- 38/- 4/- 6/- 8/-

VIA MANIN DANIELE

Civici :

11/- 13/- 15/- 17/- 19/- 21/- 23/- 25/- 27/- 29/- 31/-

33/- 35/- 37/- 39/- 41/- 43/- 49/- 5/- 51/- 57/- 59/-

61/- 63/- 65/- 67/- 69/- 7/- 9/-

VIA MONTE DI PIETA'

Civici :

10/- 11/- 13/- 2/- 4/- 6/- 7/- 8/- 9/-

VIA OMBONI STEFANIA

Civici :

1/- 11/- 13/- 3/- 5/- 7/- 9/-

VIA PATRIARCATO

Civici :

1/- 1/A 11/- 13/- 15/- 19/- 21/- 23/- 25/- 27/- 29/-

3/- 31/- 35/- 37/- 41/- 43/- 45/-

VIA SAN BARBARIGO GREGORIO

Civici :

10/- 12/- 14/- 16/- 18/- 2/- 20/- 22/- 24/- 26/- 28/-

30/- 32/- 34/- 36/- 4/- 42/- 44/- 46/- 48/- 50/- 52/-

54/- 56/- 58/- 60/- 62/- 64/- 66/- 68/- 70/- 72/- 74/-

76/- 78/- 8/A 80/-

VIA SAN GIROLAMO

Civici :

1/- 10/- 13/- 15/- 17/- 19/- 2/- 21/- 3/- 5/- 6/-

7/- 9/-

VIA SAN PIETRO

Civici :

134/- 134/A 136/- 137/- 143/- 145/-

VIA SAN TOMASO

Civici :

1/- 3/- 5/- 7/-

VIA SANTA ROSA

Civici :

1/- 2/- 4/- 6/- 8/-

VIA SONCIN (DEI)

Civici :

12/- 14/- 16/- 18/- 20/- 22/- 24/- 26/- 28/- 30/- 32/-

34/- 36/- 38/- 40/- 42/- 44/- 46/- 48/- 50/-

VIA TADI (DEI)

Civici :

TUTTI

VIA VANDELLI DOMENICO

Civici :

10/- 2/- 4/- 6/- 8/-

VIA VENTI SETTEMBRE

Civici :

55/- 57/- 59/A 61/- 61/A 63/- 65/- 67/- 68/- 69/- 70/-

71/- 72/- 73/- 74/- 75/- 76/- 77/- 79/-

VIA VESCOVADO (DEL)

Civici :

10/- 11/- 14/- 16/- 17/- 18/- 19/- 2/- 20/- 21/- 22/-

24/- 3/- 30/- 36/- 38/- 4/- 42/- 46/- 48/- 50/- 52/-

54/- 56/- 58/- 6/- 60/- 62/- 64/- 66/- 68/- 7/- 72/-

74/- 8/- 82/- 84/- 86/- 9/-

VICOLO OSSERVATORIO (DELL')

Civici :

TUTTI

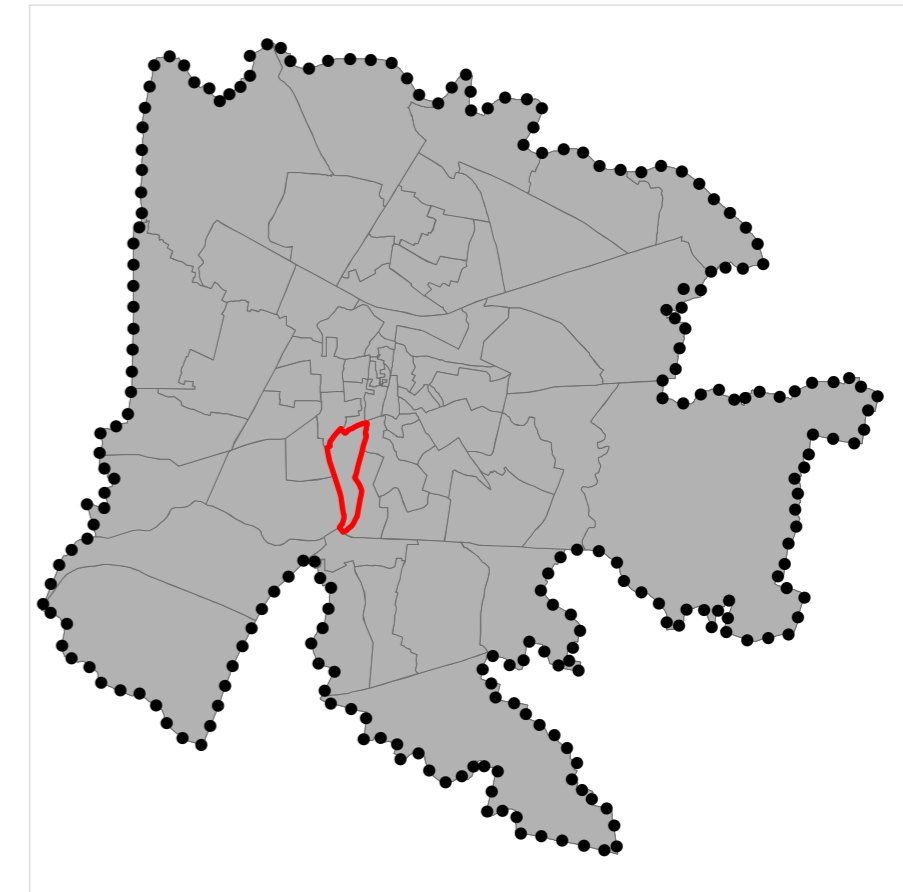
VICOLO SELVATICO ESTENSE

Civici :

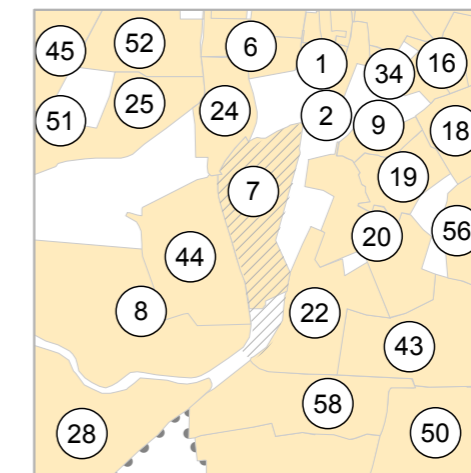
TUTTI



**PIANIFICAZIONE DEL SISTEMA FARMACEUTICO
REVISIONE BIENNALE (anno 2016)**



Localizzazione sul territorio comunale



Situazione derivante dalla pianta organica delle farmacie dell' ULSS (ante 2011)

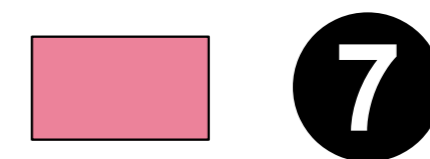
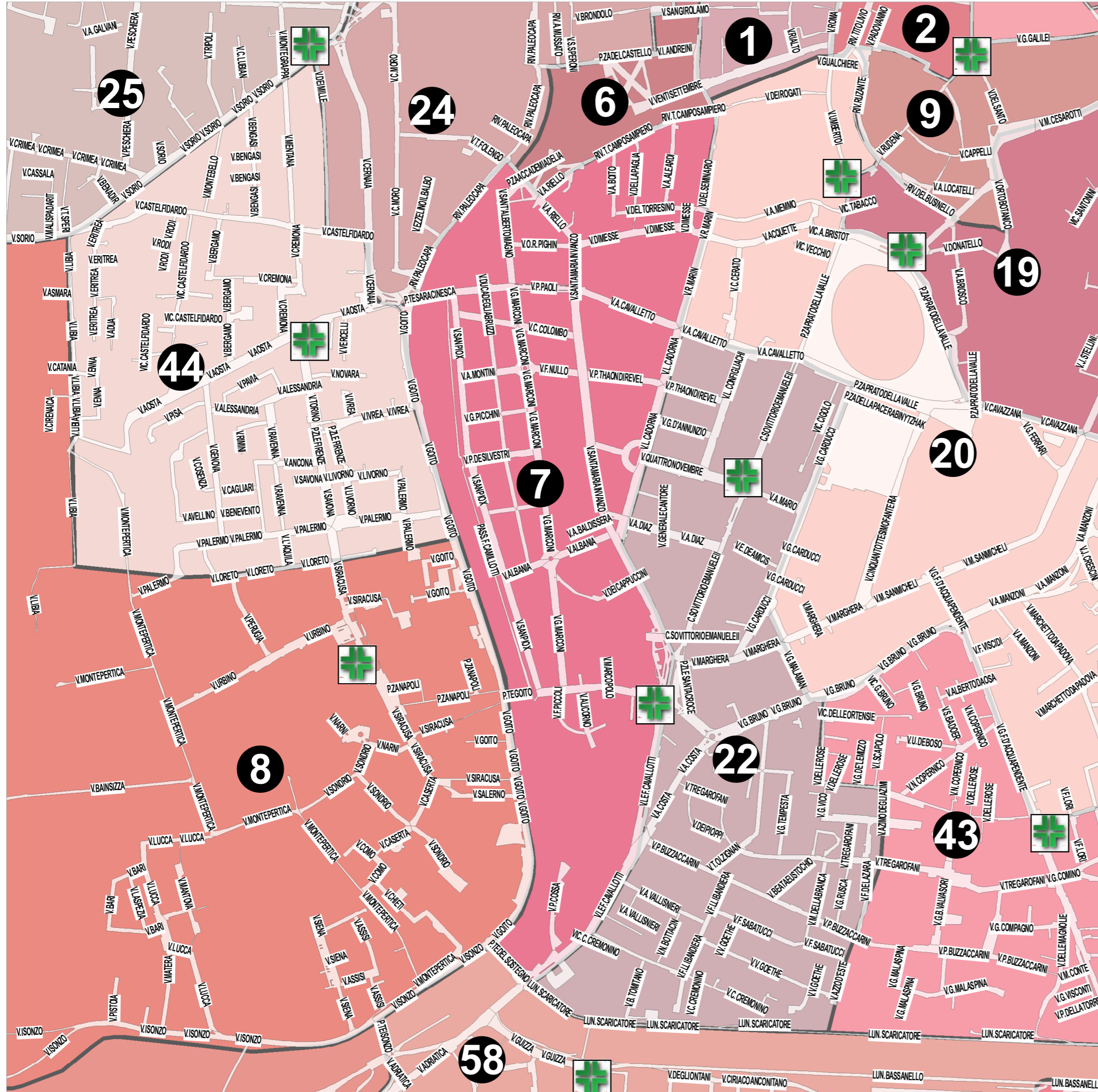


Tabella di confronto degli abitanti

Residenti al 30.06.2011 ab.214.502	3345 ab.
Residenti al 31.12.2015 ab.210.401	3358 ab.



SEDE 7 FARMACIA SANTA CROCE Sas**PIAZZALE SANTA CROCE 30****PASSAGGIO DIMESSE****Civici :****TUTTI****PIAZZA ACCADEMIA DELIA****Civici :**

4/-

PIAZZALE SANTA CROCE**Civici :**

24/- 25/- 26/- 27/- 28/- 29/- 30/- 31/- 32/- 34/- 38/-

39/- 40/- 41/- 42/- 43/B 44/-

PIAZZETTA SAN MICHELE**Civici :**

1/- 2/- 3/- 4/- 5/- 6/-

RIVIERA CAMPOSAMPIERO TISO**Civici :****TUTTI****VIA ALBANIA****Civici :****TUTTI****VIA ALEARDI ALEARDO****Civici :****TUTTI****VIA ALICORNO****Civici :****TUTTI****VIA BALDISSERA ANTONIO****Civici :****TUTTI****VIA BARZON ANGELO****Civici :****TUTTI****VIA BOITO ARRIGO****Civici :****Civici :****TUTTI****VIA CADORNA LUIGI****Civici :**

10/- 12/- 14/- 14/A 16/- 18/- 2/- 2/A 2/ROM 20/- 20/A

20/B 22/- 22/A 22/B 22/C 22/D 22/E 24/- 26/- 26/A 28/-

4/- 6/- 8/-

VIA CAPPUCCINI (DEI)**Civici :****TUTTI****VIA CAVALLETTO ALBERTO****Civici :**

1/ROM 11/- 15/- 19/- 20/- 21/- 22/- 23/- 23/A 24/- 25/-

26/- 28/- 30/- 32/- 34/- 36/- 38/- 40/- 42/-

VIA COLOMBO CRISTOFORO**Civici :****TUTTI****VIA COSSA PIETRO****Civici :****TUTTI****VIA DE SILVESTRI PIETRO****Civici :****TUTTI****VIA DIMESSE****Civici :****TUTTI****VIA DUCA DEGLI ABRUZZI****Civici :****TUTTI****VIA MARCONI GUGLIELMO****Civici :****TUTTI****VIA MARIN ROBERTO****Civici :**

10/- 12/- 14/- 16/- 18/- 2/- 20/- 22/- 24/- 26/- 28/-

30/- 32/- 34/- 36/- 38/- 4/- 40/- 6/- 8/-

maggio 23, 2016 @ 05:17

VIA MONTINI ARMANDO
Civici :
TUTTI
VIA NULLO FRANCESCO
Civici :
TUTTI
VIA PAGLIA (DELLA)
Civici :
TUTTI
VIA PAOLI PASQUALE
Civici :
TUTTI
VIA PICCHINI GASTONE
Civici :
TUTTI
VIA PICCOLI FRANCESCO
Civici :
TUTTI
VIA PIGHIN OTELLO RENATO
Civici :
TUTTI
VIA POLO MARCO
Civici :
TUTTI
VIA QUATTRO NOVEMBRE
Civici :
14/- 16/- 18/- 18/BIS 19/- 20/- 21/- 23/-
VIA RIELLO ANGELO
Civici :
TUTTI
VIA SAN PIO X
Civici :
TUTTI
VIA SANTA MARIA IN VANZO
Civici :
1/- 10/- 11/- 12/- 13/- 14/- 15/- 17/- 18/- 18/C 19/-

Mon May 23 17:17:20 CEST 2016

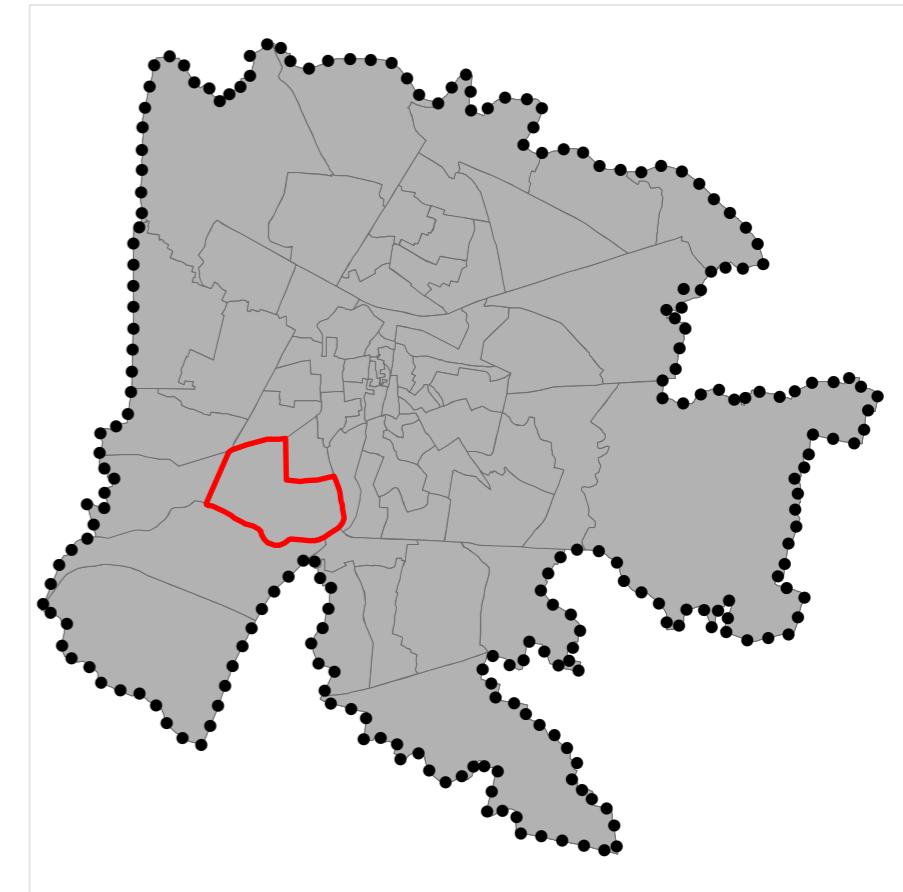
maggio 23, 2016 @ 05:17

Civici :
2/- 20/- 21/- 21/A 21/BIS 22/- 23/- 25/- 26/- 27/- 28/-
28/A 29/- 3/- 30/- 31/- 31/A 32/- 32/A 32/B 33/- 33/A
34/- 34/A 35/- 36/- 37/- 37/A 38/- 39/- 40/- 42/- 46/-
48/- 5/- 52/- 54/- 54/A 54/B 56/- 58/- 60/- 62/- 64/-
66/- 66/A 68/- 7/- 70/- 72/- 74/- 8/- 9/-
VIA SANT'ALBERTO MAGNO
Civici :
TUTTI
VIA SEMINARIO (DEL)
Civici :
10/- 12/- 14/- 16/- 18/- 2/- 20/- 22/- 4/- 4/A 6/-
8/- 8/A
VIA THAON DI REVEL PAOLO
Civici :
1/ROM 10/- 12/- 17/A 19/- 21/- 21/BIS
VIA TORRESINO (DEL)
Civici :
TUTTI
VIA VESPUCCI AMERIGO
Civici :
TUTTI
VIALE CAVALLOTTI FELICE
Civici :
1/ROM 10/- 14/- 18/- 2/- 2/ROM 20/- 20/A 22/- 24/- 24/A
26/- 28/- 29/- 3/ROM 30/- 31/- 32/- 33/- 34/- 35/- 36/-
37/- 37/B 38/- 39/- 4/- 4/A 4/B 4/ROM 40/- 44/- 44/A
46/- 48/- 48/B 5/ROM 50/B 50/BIS 51/- 52/- 54/- 6/-

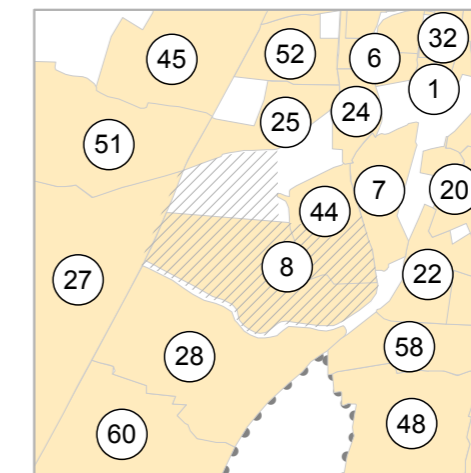
Mon May 23 17:17:20 CEST 2016



**PIANIFICAZIONE DEL SISTEMA FARMACEUTICO
REVISIONE BIENNALE (anno 2016)**



Localizzazione sul territorio comunale



Situazione derivante dalla pianta organica delle farmacie dell' ULSS (ante 2011)

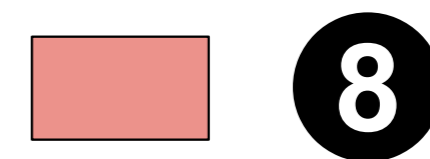
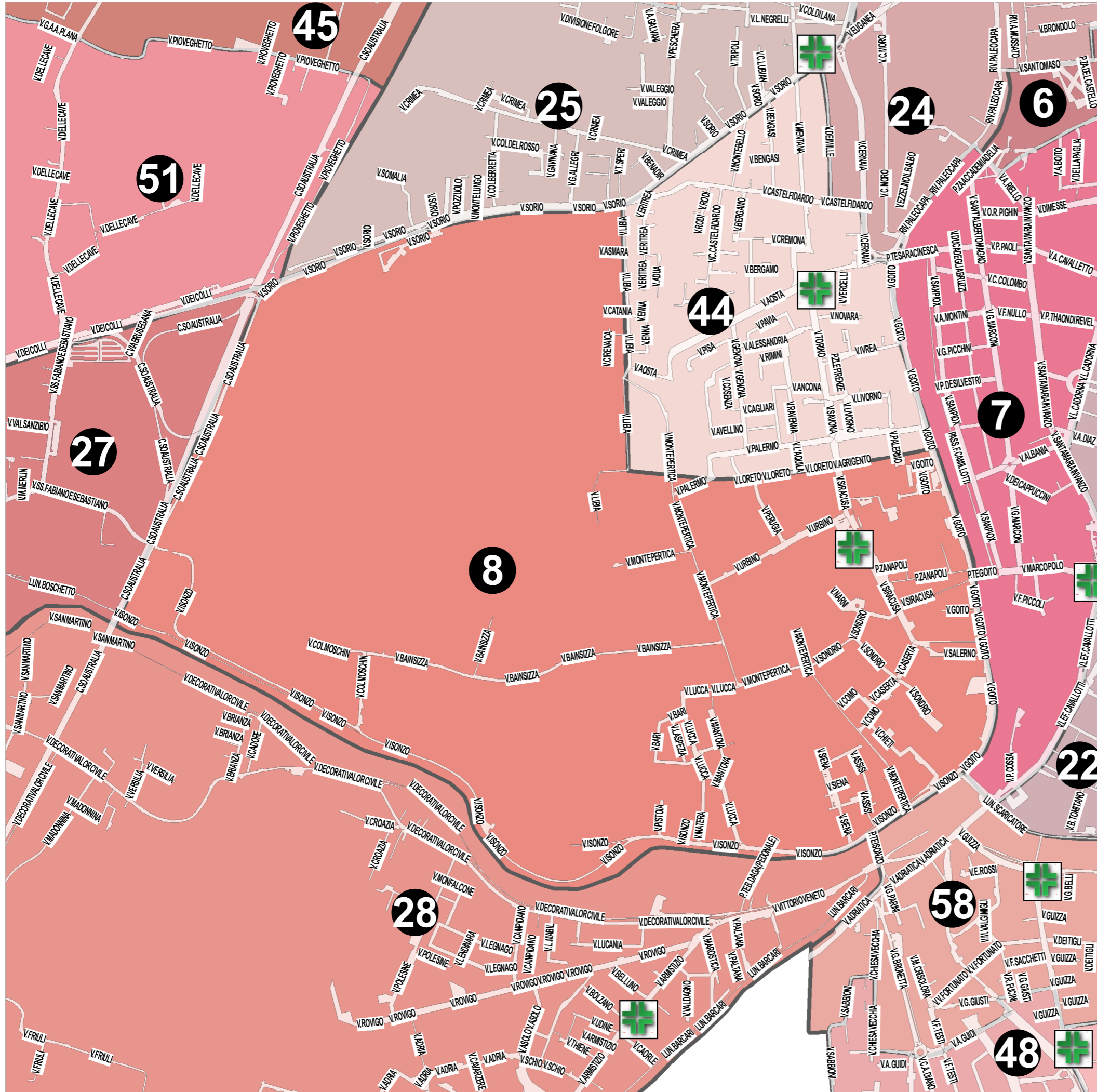


Tabella di confronto degli abitanti

Residenti al 30.06.2011 ab.214.502	4023 ab.
Residenti al 31.12.2015 ab.210.401	3925 ab.



Farmacia: CARRARO

SEDE 8 FARMACIA CARRARO**VIA SIRACUSA 22****PIAZZA NAPOLI***Civici :**TUTTI***VIA AGRIGENTO***Civici :*

2/- 2/A 2/B 2/C 2/D 2/F 2/G 2/H 2/I 2/L 4/-

6/- 6/A

VIA ASMARA*Civici :**TUTTI***VIA ASSISI***Civici :**TUTTI***VIA BAINSIZZA***Civici :**TUTTI***VIA BARI***Civici :**TUTTI***VIA CASERTA***Civici :**TUTTI***VIA CATANIA***Civici :**TUTTI***VIA CHIETI***Civici :**TUTTI***VIA CIRENAICA***Civici :**TUTTI***VIA COL MOSCHIN***Civici :**Civici :**TUTTI***VIA COMO***Civici :**TUTTI***VIA GOITO***Civici :*

100/- 100/A 100/B 102/- 102/B 102/BIS 114/BIS 116/- 122/- 124/- 126/-

128/- 130/- 132/- 132/A 134/- 138/- 46/- 54/- 56/- 56/A 58/-

58/A 58/B 60/- 60/A 62/- 62/A 62/B 62/C 62/D 64/- 70/-

84/- 88/- 88/A 90/- 92/- 94/- 96/- 98/-

VIA GROSSETO*Civici :**TUTTI***VIA ISONZO***Civici :**TUTTI***VIA LA SPEZIA***Civici :**TUTTI***VIA LIBIA***Civici :*

1/INT 2/- 2/BIS 30/- 32/- 4/- 4/B 4/C 40/- 42/- 44/-

6/- 6/BIS

VIA LORETO*Civici :*

1/- 11/- 11/A 20/- 3/- 5/- 5/A 7/- 9/-

VIA LUCCA*Civici :**TUTTI***VIA MANTOVA***Civici :**TUTTI***VIA MATERA***Civici :**TUTTI*

maggio 23, 2016 @ 05:17

VIA MONTE PERTICA

Civici :										
1/-	10/-	11/-	12/-	13/-	13/B	14/-	16/-	17/-	19/-	19/A
2/-	2/B	2/C	2/D	20/-	21/-	21/A	22/-	23/-	23/BIS	24/-
24/A	24/B	24/C	25/-	25/A	26/-	26/BIS	27/-	28/-	29/-	29/BIS
29/L	30/-	31/-	32/-	33/-	34/-	34/A	34/B	35/-	35/B	35/D
35/TER	37/-	37/B	39/-	39/A	4/-	4/A	4/B	4/C	47/-	6/-
7/-	8/-	9/-								

VIA NARNI

Civici :										
----------	--	--	--	--	--	--	--	--	--	--

TUTTI

VIA PALERMO

Civici :										
----------	--	--	--	--	--	--	--	--	--	--

5/-	51/-	7/-								
-----	------	-----	--	--	--	--	--	--	--	--

VIA PERUGIA

Civici :										
----------	--	--	--	--	--	--	--	--	--	--

TUTTI

VIA PISTOIA

Civici :										
----------	--	--	--	--	--	--	--	--	--	--

TUTTI

VIA RECANATI

Civici :										
----------	--	--	--	--	--	--	--	--	--	--

TUTTI

VIA SALERNO

Civici :										
----------	--	--	--	--	--	--	--	--	--	--

TUTTI

VIA SANTI FABIANO E SEBASTIANO

Civici :										
----------	--	--	--	--	--	--	--	--	--	--

99/-

VIA SIENA

Civici :										
----------	--	--	--	--	--	--	--	--	--	--

TUTTI

VIA SIRACUSA

Civici :										
----------	--	--	--	--	--	--	--	--	--	--

11/-	12/-	13/-	15/-	17/-	18/-	19/-	20/-	21/-	22/-	23/-
24/-	25/-	26/-	27/-	28/-	29/-	3/C	30/-	31/-	32/-	33/-

Mon May 23 17:17:20 CEST 2016

maggio 23, 2016 @ 05:17

Civici :

34/-	35/-	36/-	36/A	36/B	37/-	38/-	39/-	40/-	41/-	43/-
44/-	45/-	46/-	47/-	48/-	5/-	50/-	51/-	52/-	53/-	55/-
57/-	61/-	63/-	65/-	65/A	67/-	67/B	69/-	7/-	71/-	9/-

VIA SONDRIO

Civici :										
----------	--	--	--	--	--	--	--	--	--	--

TUTTI

VIA SORIO

Civici :										
----------	--	--	--	--	--	--	--	--	--	--

75/-	77/-	77/A	79/-	79/A	79/B	81/-	89/-	93/-		
------	------	------	------	------	------	------	------	------	--	--

VIA URBINO

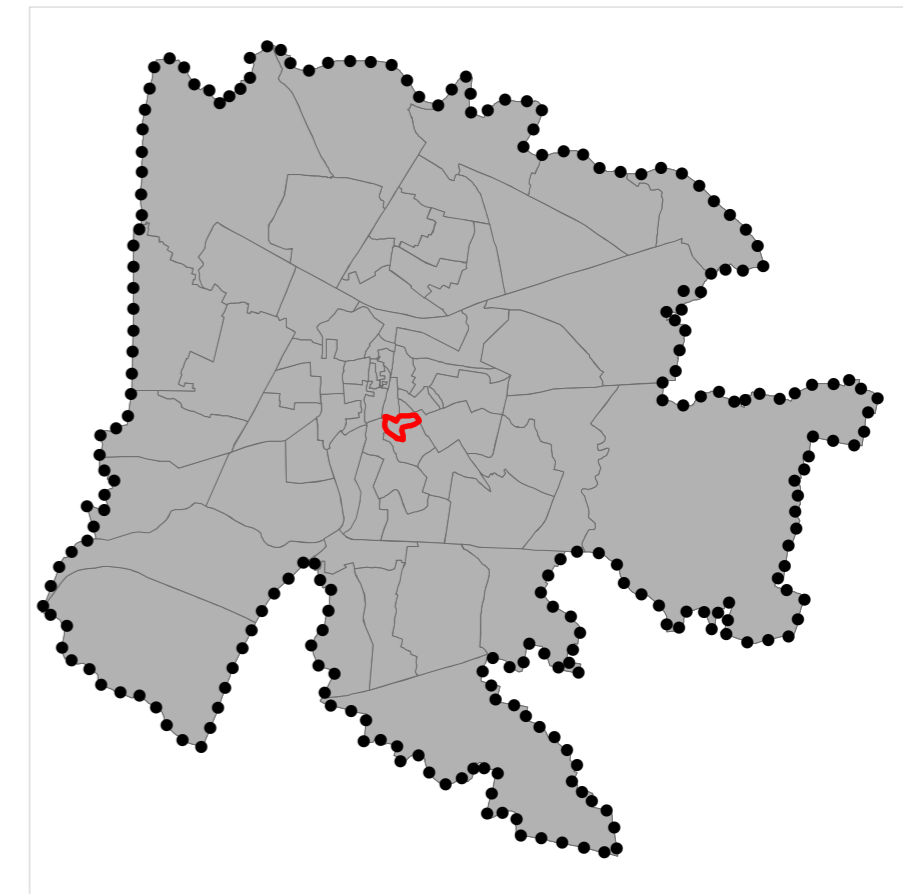
Civici :										
----------	--	--	--	--	--	--	--	--	--	--

TUTTI

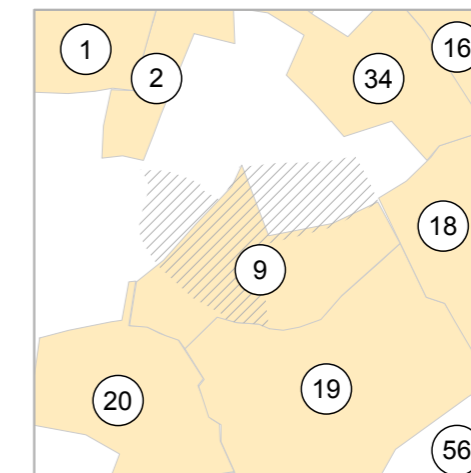
Mon May 23 17:17:20 CEST 2016



**PIANIFICAZIONE DEL SISTEMA FARMACEUTICO
REVISIONE BIENNALE (anno 2016)**



Localizzazione sul territorio comunale



Situazione derivante dalla pianta organica delle farmacie dell' ULSS (ante 2011)

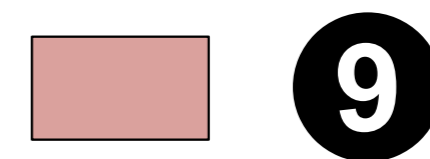
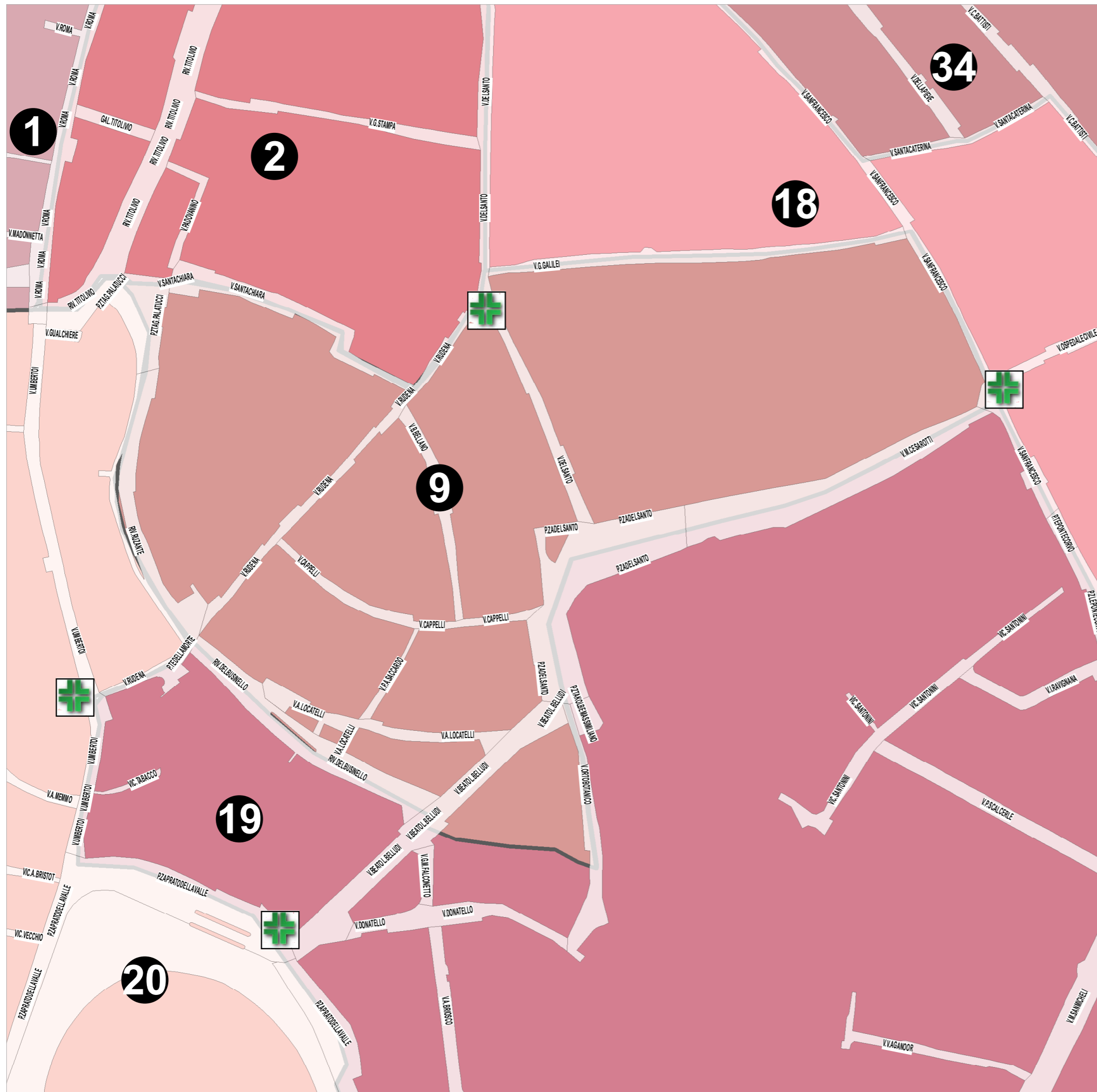


Tabella di confronto degli abitanti

Residenti al 30.06.2011 ab.214.502	1012 ab.
Residenti al 31.12.2015 ab.210.401	959 ab.



Farmacia: AL SANTO

SEDE 9 FARMACIA AL SANTO**VIA SANTO (DEL) 56****PIAZZA SANTO (DEL)****Civici :**

1/-	10/-	13/-	14/-	15/-	16/-	17/-	18/-	19/-	2/-	20/-
21/-	22/-	23/-	24/-	25/-	26/-	27/-	28/-	29/-	3/-	30/-
33/-	34/-	35/-	36/-	37/-	38/-	4/-	5/-	6/-	7/-	8/-

9/-

PIAZZETTA PALATUCCI GIOVANNI**Civici :**

5/- 6/-

RIVIERA BUSINELLO (DEL)**Civici :**

1/- 2/- 3/- 4/- 4/A 5/- 6/- 7/- 9/-

RIVIERA RUZANTE**Civici :**

13/-	15/-	17/-	19/-	21/-	23/-	25/-	27/-	29/-	33/-	35/-
37/-	39/-	41/-	43/-	45/-	47/-	49/-	51/-	53/-	55/-	57/-
59/-										

VIA BELLANO BARTOLOMEO**Civici :**

TUTTI

VIA BELLUDI LUCA (BEATO)**Civici :**

29/-	30/-	31/-	32/-	33/-	34/-	35/-	36/-	37/-	38/-	39/-
40/-	41/-	42/-	43/-	44/-	46/-	48/-	50/-	52/-	54/-	56/-
58/-	60/-	62/-	64/-							

VIA CAPPELLI**Civici :**

TUTTI

VIA CESAROTTI MELCHIORRE**Civici :**

1/-	11/-	13/-	15/-	17/-	19/-	21/-	23/-	25/-	27/-	29/-
3/-	31/-	33/-	35/-	37/-	39/-	41/-	43/-	45/-	47/-	49/-
5/-	51/-	53/-	55/-	57/-	61/-	63/-	65/-	67/-	69/-	7/-

Civici :

9/-

VIA GALILEI GALILEO**Civici :**

1/-	11/-	13/-	15/-	17/-	19/-	21/-	23/-	25/-	27/-	29/-
3/-	31/-	33/-	35/-	35/A	35/B	37/-	39/-	41/-	41/A	43/-
45/-	47/-	49/-	5/-	51/-	53/-	55/-	59/-	61/-	63/-	65/-

7/- 9/-

VIA LOCATELLI ANTONIO**Civici :**

TUTTI

VIA ORTO BOTANICO**Civici :**

2/- 6/- 8/- 8/A

VIA RUDENA**Civici :**

10/-	11/-	12/-	13/-	14/-	15/-	16/-	17/-	18/-	20/-	21/-
22/-	23/-	25/-	26/-	27/-	28/-	29/-	30/-	31/-	32/-	33/-
34/-	35/-	36/-	37/-	39/-	40/-	41/-	42/-	42/A	43/-	44/-
45/-	46/-	47/-	48/-	49/-	5/-	50/-	51/-	52/-	53/-	54/-
55/-	56/-	57/-	58/-	59/-	60/-	61/-	62/-	63/-	64/-	65/-
66/-	67/-	68/-	7/-	8/-	9/-					

VIA SACCARDO PIER ANDREA**Civici :**

TUTTI

VIA SAN FRANCESCO**Civici :**

162/-	164/-	166/-	168/-	170/-	172/-	174/-	176/-	178/-	182/-	184/-
186/-	188/-	190/-	192/-	194/-	196/-	198/-	200/-	202/-	204/-	206/-
208/-	210/-	212/-								

VIA SANTA CHIARA**Civici :**

10/- 12/- 14/- 16/- 18/- 2/- 20/- 22/- 6/- 8/-

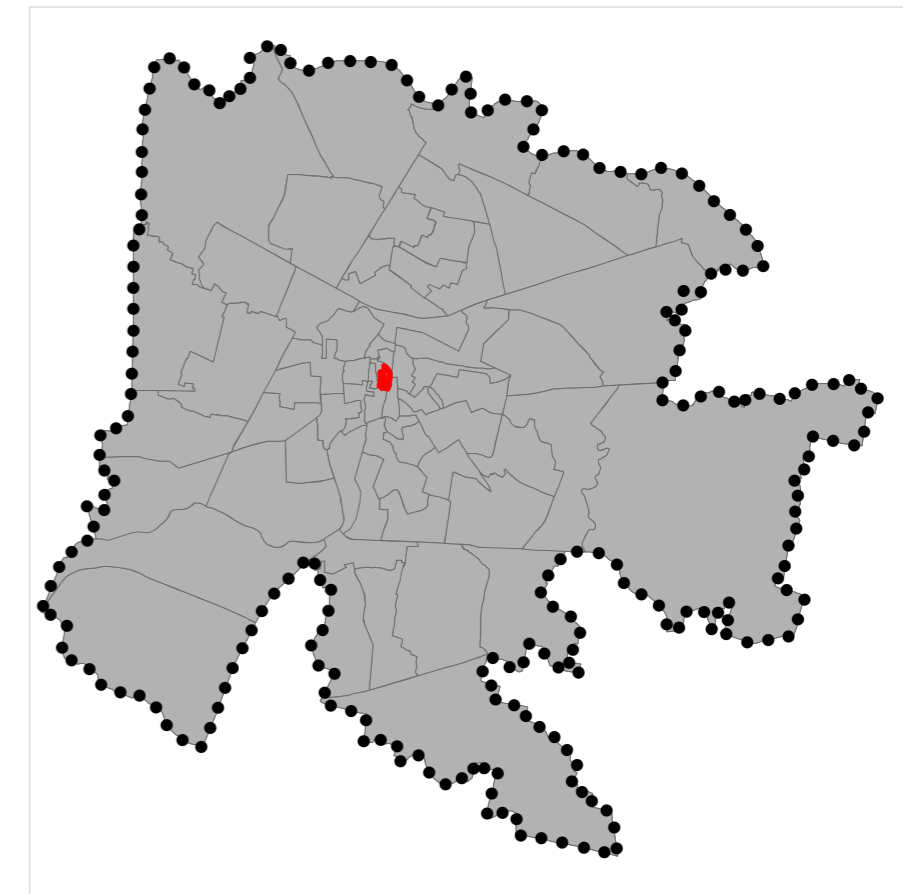
VIA SANTO (DEL)**Civici :**

maggio 23, 2016 @ 05:17

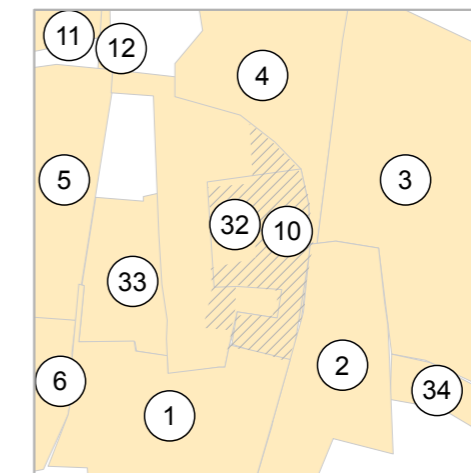
Civici :										
100/-	101/-	102/-	103/-	104/-	105/-	106/-	107/-	109/-	111/-	113/-
115/-	117/-	119/-	121/-	123/-	125/-	127/-	129/-	131/-	135/-	137/-
139/-	141/-	143/-	145/-	147/-	149/-	151/-	153/-	155/-	157/-	159/-
161/-	163/-	165/-	167/-	169/-	171/-	173/-	175/-	177/-	179/-	181/-
183/-	185/-	187/-	56/-	58/-	60/-	62/-	64/-	66/-	68/-	70/-
72/-	76/-	78/-	82/-	84/-	86/-	88/-	90/-	95/-	96/-	97/-
99/-										



**PIANIFICAZIONE DEL SISTEMA FARMACEUTICO
REVISIONE BIENNALE (anno 2016)**



Localizzazione sul territorio comunale



Situazione derivante dalla pianta organica delle farmacie dell' ULSS (ante 2011)

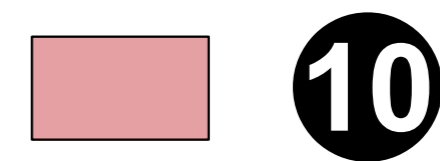
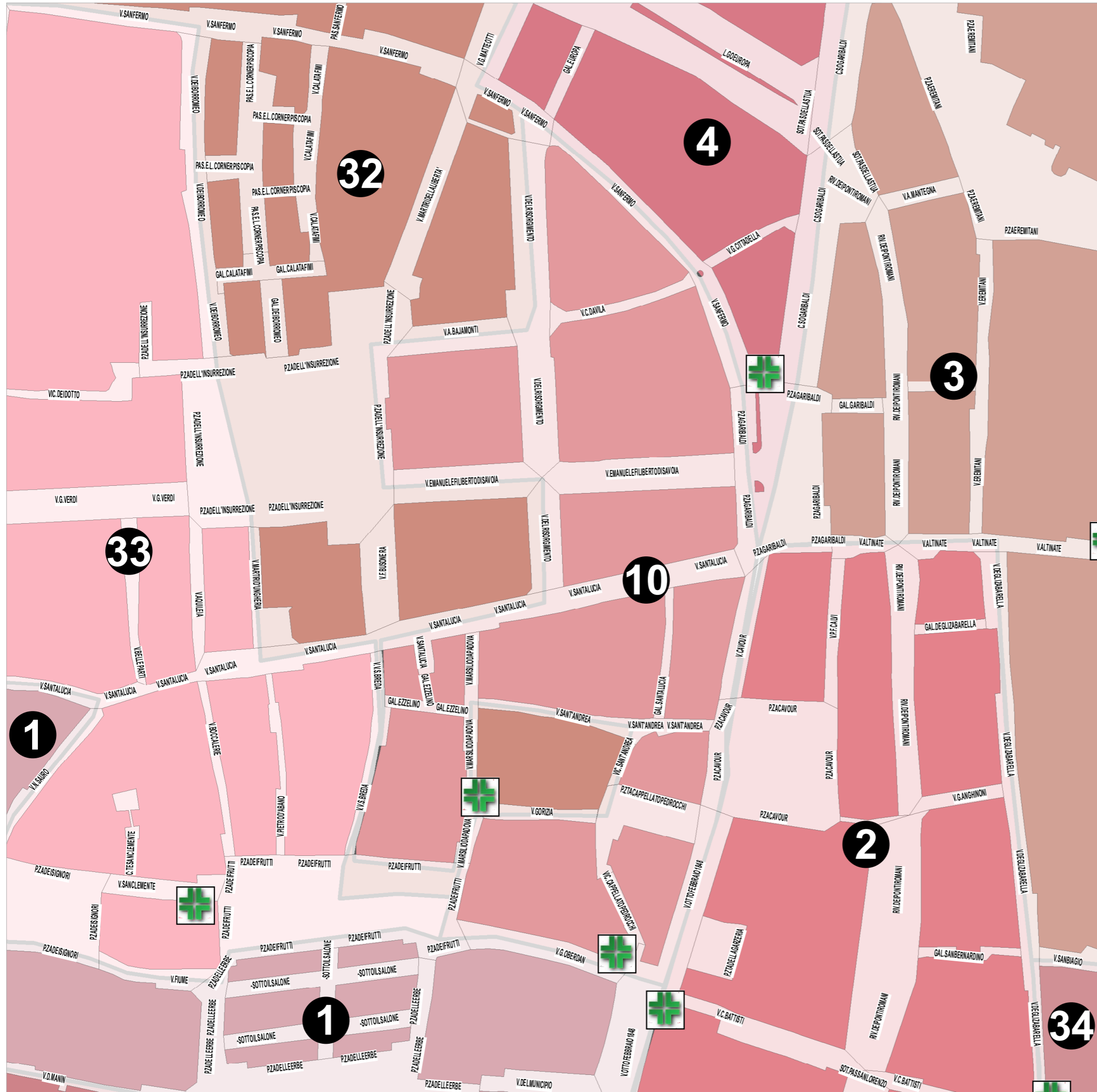


Tabella di confronto degli abitanti

Residenti al 30.06.2011 ab.214.502	243 ab.
Residenti al 31.12.2015 ab.210.401	241 ab.



SEDE 10 FARMACIA INTERNAZIONALE Snc**VIA OBERDAN GUGLIELMO 2****GALLERIA EZZELINO**

Civici :

TUTTI

GALLERIA SANTA LUCIA

Civici :

TUTTI

PIAZZA CAVOUR

Civici :

1/- 2/- 3/- 4/- 5/- 5/A 6/- 7/-

PIAZZA FRUTTI (DEI)

Civici :

32/- 33/- 34/- 35/- 36/- 37/- 38/- 39/- 40/- 41/- 42/-

43/- 44/-

PIAZZA GARIBALDI

Civici :

1/- 2/- 3/- 4/-

PIAZZA INSURREZIONE APRILE (DELL')

Civici :

1/- 1/A 2/- 20/- 22/- 3/ROM

PIAZZETTA CAPPELLATO PEDROCCHI

Civici :

10/- 11/- 12/- 17/- 18/- 5/- 6/- 8/-

VIA BAJAMONTI ANTONIO

Civici :

1/-

VIA BREDI VINCENZO STEFANO

Civici :

10/- 12/- 16/- 18/- 2/- 4/- 6/- 8/-

VIA CAVOUR

Civici :

1/- 13/- 15/- 17/- 21/- 23/- 3/- 5/- 7/- 9/-

VIA DAVILA CATERINO

Civici :

Civici :

TUTTI

VIA EMANUELE FILIBERTO DI SAVOIA

Civici :

1/- 10/- 11/- 12/- 13/- 14/- 15/- 16/- 17/- 18/- 19/-

2/- 20/- 21/- 23/- 25/- 26/- 27/- 3/- 30/- 32/- 34/-

36/- 38/- 4/- 40/- 5/- 6/- 7/- 8/- 9/-

VIA GORIZIA

Civici :

10/- 12/- 14/- 16/- 2/- 20/- 22/- 24/- 4/- 6/- 8/-

VIA MARSILIO DA PADOVA

Civici :

1/- 10/- 11/- 12/- 13/- 15/- 17/- 19/- 2/- 21/- 24/-

25/- 26/- 27/- 28/- 29/- 3/- 30/- 4/- 5/- 6/- 7/-

8/- 9/-

VIA OBERDAN GUGLIELMO

Civici :

10/- 12/- 14/- 16/- 18/- 2/- 20/- 22/- 4/- 6/- 8/-

VIA OTTO FEBBRAIO

Civici :

13/- 15/-

VIA RISORGIMENTO (DEL)

Civici :

10/- 16/- 18/- 20/- 22/- 24/- 26/- 28/- 30/- 32/- 34/-

36/- 38/- 4/- 6/- 7/- 8/-

VIA SAN FERMO

Civici :

1/- 11/- 13/- 15/- 17/- 19/- 21/- 23/- 25/- 27/- 29/-

3/- 31/- 33/- 35/- 5/- 7/- 9/-

VIA SANTA LUCIA

Civici :

1/- 10/- 11/- 12/- 13/- 14/- 15/- 16/- 17/- 18/- 19/-

20/- 21/- 22/- 23/- 24/- 24/B 25/- 27/- 29/- 3/- 31/-

33/- 35/- 37/- 39/- 4/- 41/- 43/- 45/- 5/- 7/- 8/-

9/-

maggio 23, 2016 @ 05:17

VIA SANT'ANDREA

Civici :

10/- 12/- 14/- 16/- 18/- 20/- 3/- 6/- 6/A 8/-

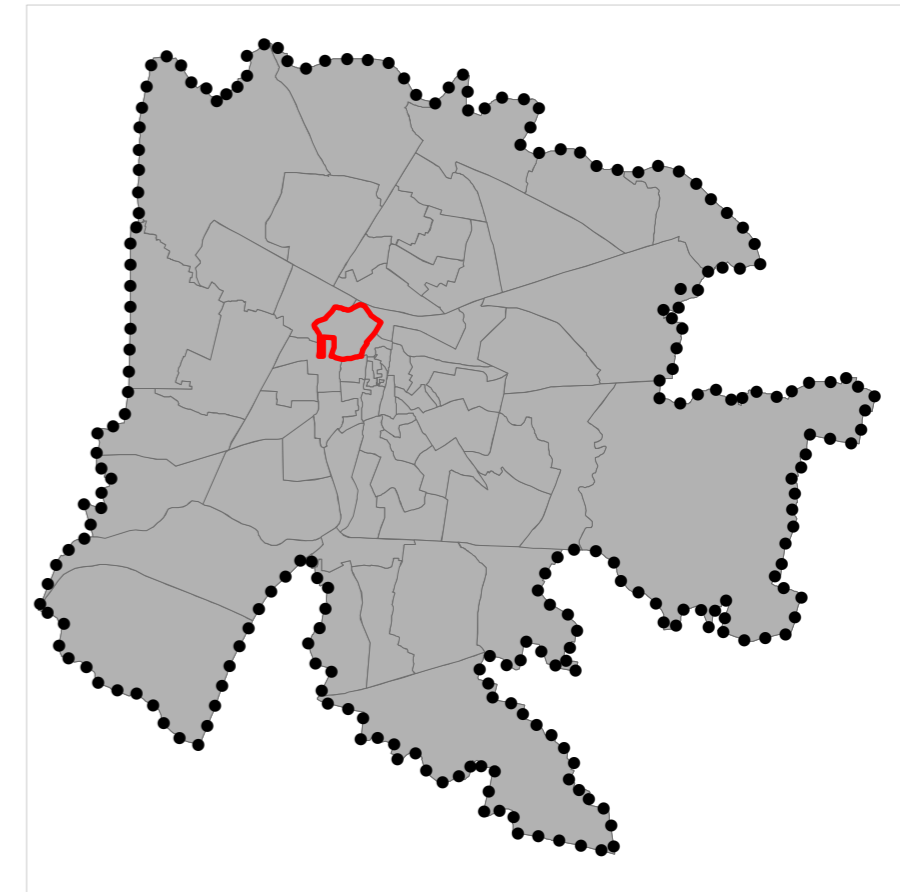
VICOLO CAPPELLATO PEDROCCHI

Civici :

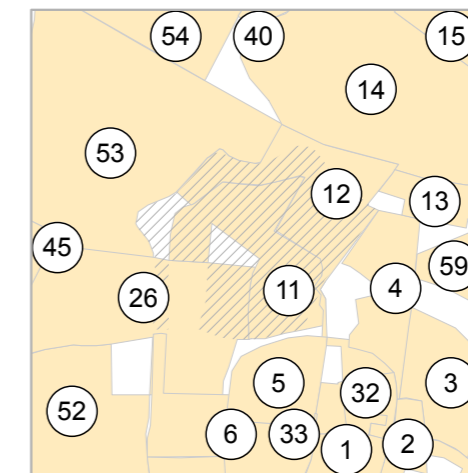
TUTTI



**PIANIFICAZIONE DEL SISTEMA FARMACEUTICO
REVISIONE BIENNALE (anno 2016)**



Localizzazione sul territorio comunale



Situazione derivante dalla pianta organica delle farmacie dell' ULSS (ante 2011)

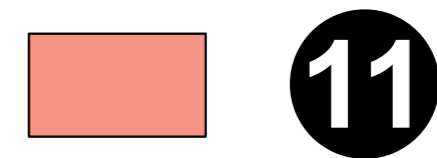
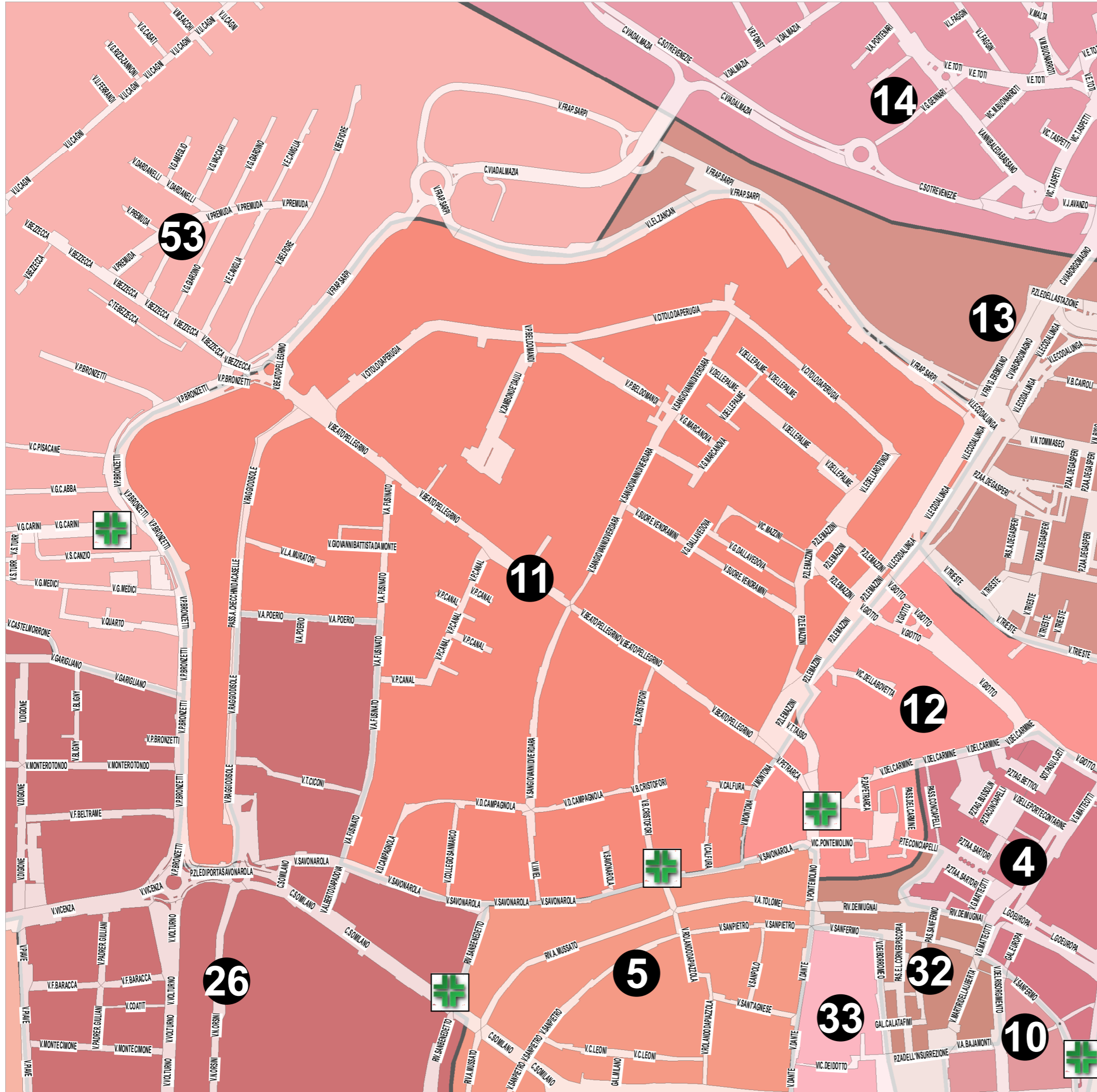


Tabella di confronto degli abitanti

Residenti al 30.06.2011 ab.214.502	3861 ab.
Residenti al 31.12.2015 ab.210.401	3693 ab.



SEDE 11 FARMACIA SAVONAROLA Sas**VIA SAVONAROLA 64****PIAZZALE MAZZINI***Civici :*

1/-	10/-	11/-	12/-	13/-	14/-	15/-	16/-	17/-	19/-	2/-
2/A	20/-	21/-	22/-	23/-	24/-	25/-	26/-	27/-	28/-	29/-
3/-	30/-	31/-	32/-	33/-	34/-	35/-	36/-	37/-	39/-	4/-
40/-	41/-	41/A	42/-	43/-	44/-	45/-	46/-	47/-	48/-	49/-
5/-	50/-	51/-	52/-	53/-	54/-	55/-	6/-	7/-	8/-	9/-

PIAZZETTA GIANFRANCO FOLENA*Civici :**TUTTI***VIA BELDOMANDI PROSDOCIMO***Civici :**TUTTI***VIA BRONZETTI PILADE***Civici :*

1/-	3/-	31/-	33/-
-----	-----	------	------

VIA CALFURA*Civici :**TUTTI***VIA CAMPAGNOLA DOMENICO***Civici :**TUTTI***VIA CANAL PIETRO***Civici :**TUTTI***VIA CITOLO DA PERUGIA***Civici :**TUTTI***VIA COLLEGIO SAN MARCO***Civici :**TUTTI***VIA CRISTOFORI BARTOLOMEO***Civici :**Civici :**TUTTI***VIA DALLA VEDOVA GIUSEPPE***Civici :**TUTTI***VIA DAULI ZAMBON (DE')***Civici :**TUTTI***VIA FUSINATO ARNALDO***Civici :*

10/-	12/-	16/-	18/-	2/A	2/E	20/-	22/-	24/-	26/-	28/-
30/-	32/-	34/-	36/-	38/-	4/-	40/-	42/-	44/-	46/-	48/-
48/C	50/-	50/A	50/B	52/-	53/-	55/-	57/-	59/-	6/-	61/-
63/-	8/-									

VIA GIOVANNI BATTISTA DA MONTE*Civici :**TUTTI***VIA MARCANOVA GIOVANNI***Civici :**TUTTI***VIA MONTONA***Civici :*

1/ROM	10/-	12/-	4/-	6/-	8/-	8/A
-------	------	------	-----	-----	-----	-----

VIA MURATORI LUDOVICO ANTONIO*Civici :**TUTTI***VIA PALME (DELLE)***Civici :**TUTTI***VIA PELLEGRINO (BEATO)***Civici :**TUTTI***VIA POERIO ALESSANDRO***Civici :*

10/-	12/A	14/-	16/-	18/-	2/-	20/-	4/-	6/-	8/-
------	------	------	------	------	-----	------	-----	-----	-----

VIA RAGGIO DI SOLE

Civici :

1/- 11/- 2/- 3/- 3/A 5/- 7/- 9/-

VIA SAN GIOVANNI DI VERDARA

Civici :

TUTTI

VIA SARPI PAOLO (FRA')

Civici :

3/- 3/A 31/- 33/- 35/- 37/- 5/- 9/-

VIA SAVONAROLA

Civici :

100/- 102/- 104/- 106/- 108/- 110/- 112/- 114/- 116/- 118/- 120/-

122/- 124/- 128/- 130/- 132/- 134/- 136/- 138/- 140/- 142/- 142/A

144/- 146/- 148/- 150/- 152/- 154/- 156/- 158/- 160/- 162/- 164/-

166/- 168/- 170/- 172/- 174/- 176/- 180/- 182/- 184/- 186/- 188/-

190/- 192/- 194/- 196/- 198/- 200/- 202/- 204/- 206/- 208/- 210/-

212/- 214/- 216/- 218/- 220/- 222/- 36/- 38/- 42/- 44/- 46/-

48/- 50/- 52/- 54/- 56/- 58/- 60/- 62/- 64/- 66/- 68/-

70/- 72/- 74/- 76/- 78/- 82/- 84/- 86/- 88/- 90/- 92/-

94/- 96/- 98/-

VIA VENDRAMINI ELISABETTA (SUOR)

Civici :

TUTTI

VIA WIEL ISIDORO

Civici :

TUTTI

VIALE CODALUNGA

Civici :

1/- 1/BIS

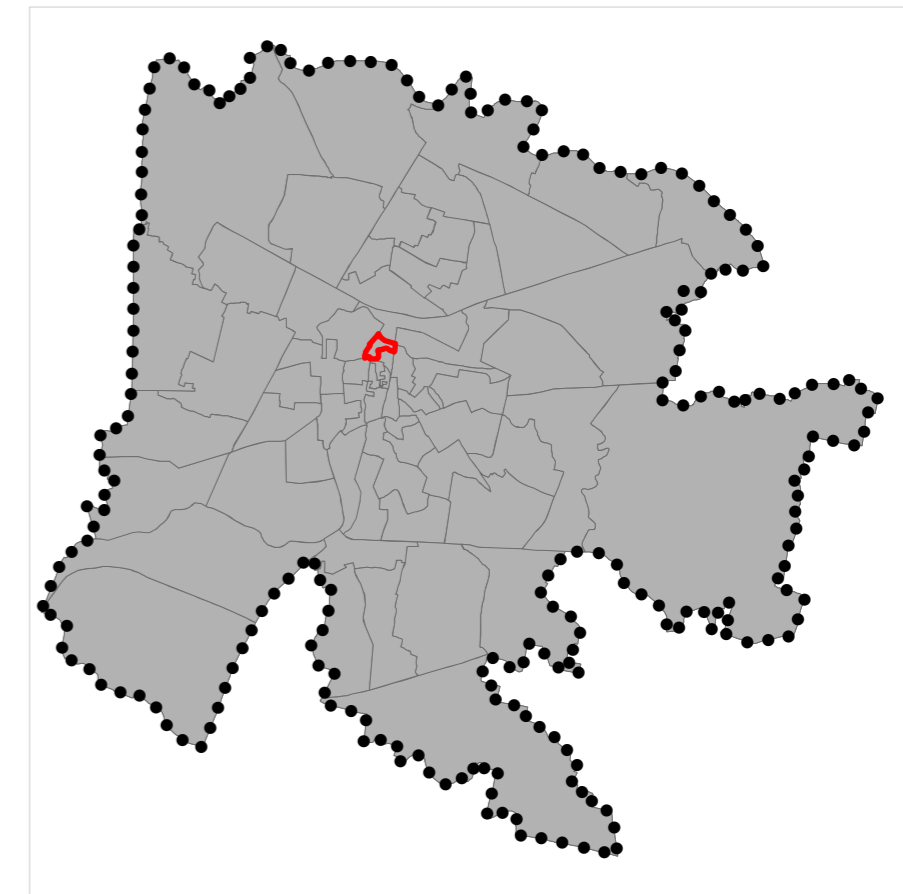
VICOLO MAZZINI

Civici :

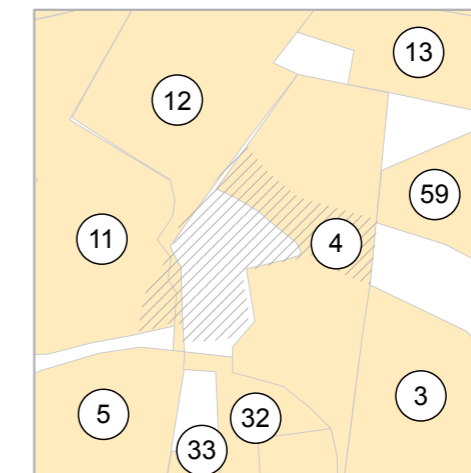
TUTTI



**PIANIFICAZIONE DEL SISTEMA FARMACEUTICO
REVISIONE BIENNALE (anno 2016)**



Localizzazione sul territorio comunale



Situazione derivante dalla pianta organica delle farmacie dell' ULSS (ante 2011)

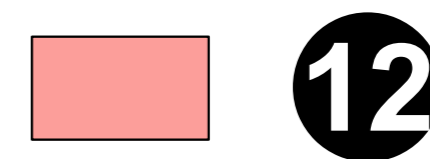
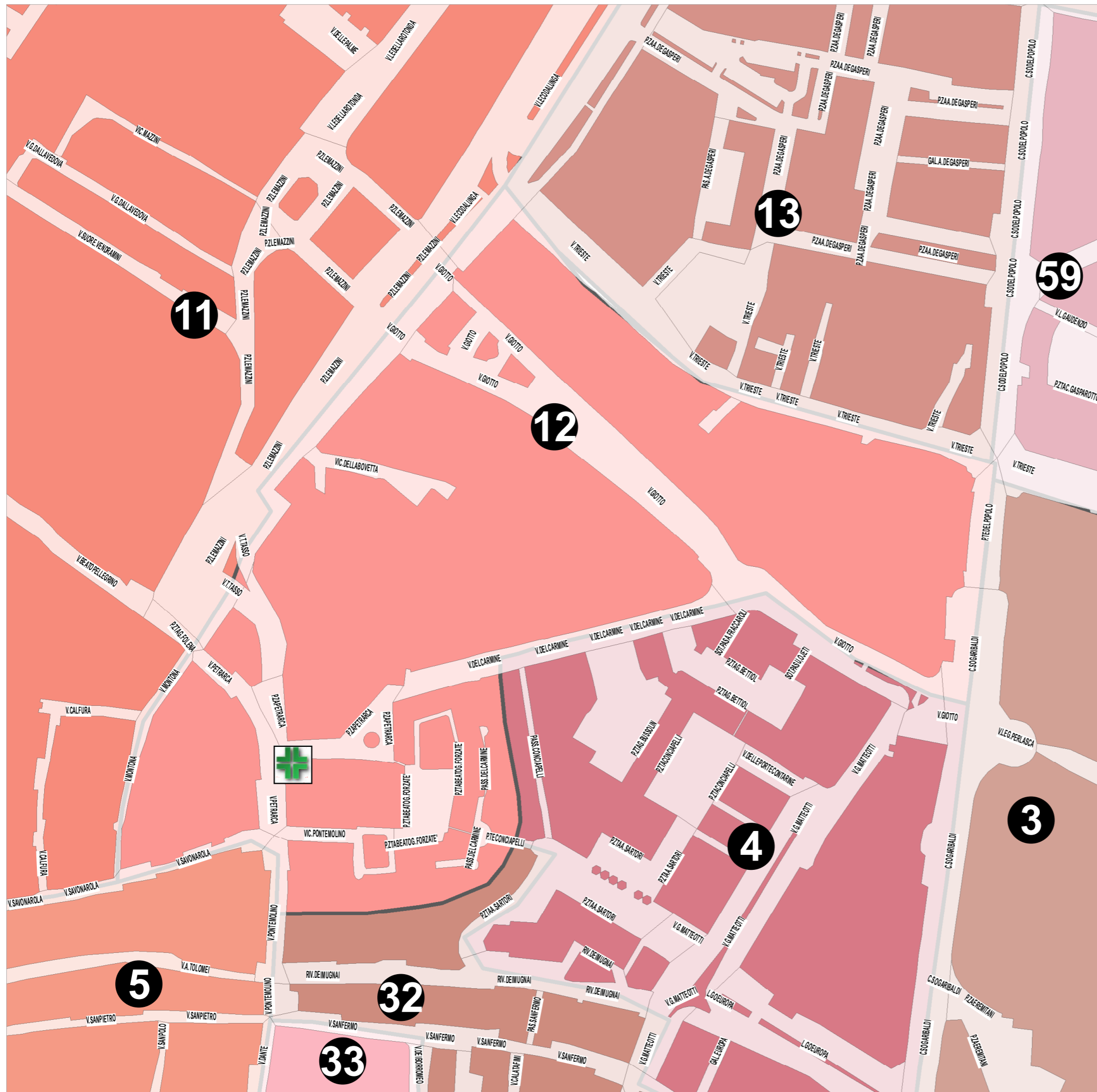


Tabella di confronto degli abitanti

Residenti al 30.06.2011 ab.214.502	439 ab.
Residenti al 31.12.2015 ab.210.401	450 ab.



SEDE 12 FARMACIA AI CARMINI Snc

VIA PETRARCA 12

CORSO GARIBALDI

Civici :

41/- 43/-

PASSEGGIATA CARMINE (DEL)

Civici :

TUTTI

PIAZZA PETRARCA

Civici :

TUTTI

PIAZZALE MAZZINI

Civici :

1/ROM 57/- 58/- 59/- 60/- 61/- 62/- 63/- 64/- 65/- 66/-

66/A 67/- 68/- 69/- 70/- 71/- 72/- 74/- 75/- 76/- 77/-

78/- 79/- 81/- 82/- 83/- 84/- 85/- 86/- 87/- 88/- 89/-

90/- 91/-

PIAZZETTA FORZATE' GIORDANO (BEATO)

Civici :

TUTTI

VIA CARMINE (DEL)

Civici :

1/- 11/- 13/- 15/- 2/- 2/A 3/- 4/- 4/A 5/- 7/-

9/-

VIA GIOTTO

Civici :

10/- 12/- 14/- 16/- 18/- 2/- 20/- 21/- 22/- 23/- 24/-

25/- 26/- 27/- 28/- 29/- 31/- 32/- 33/- 34/- 35/- 36/-

37/- 38/- 39/- 4/- 40/- 41/- 42/- 43/- 44/- 45/- 46/-

47/- 48/- 49/- 50/- 51/- 53/- 55/- 6/- 8/-

VIA MONTONA

Civici :

1/- 11/- 2/ROM 3/- 7/- 9/-

VIA PETRARCA

Civici :

Civici :

TUTTI

VIA PONTE MOLINO

Civici :

2/D 4/-

VIA SAVONAROLA

Civici :

10/- 12/- 16/- 18/- 2/- 24/- 26/- 28/- 30/- 32/- 34/-

4/- 6/- 8/-

VIA TASSO TORQUATO

Civici :

TUTTI

VIA TRIESTE

Civici :

1/ROM 10/- 12/- 14/- 2/- 20/- 20/C 24/- 4/- 4/ROM 6/-

8/-

VIALE CODALUNGA

Civici :

2/- 2/A

VICOLO BOVETTA (DELLA)

Civici :

TUTTI

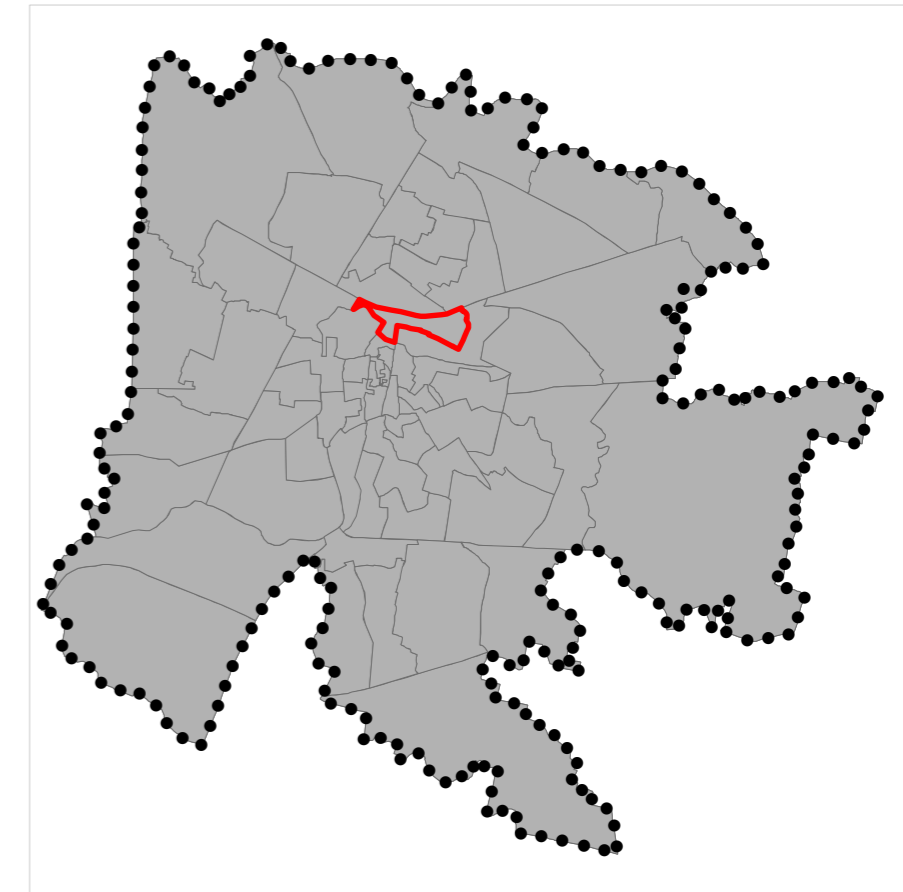
VICOLO PONTE MOLINO

Civici :

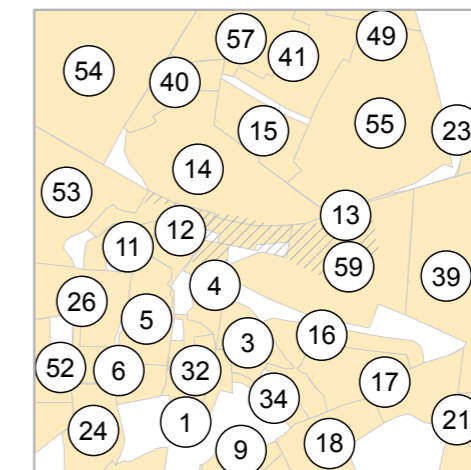
TUTTI



**PIANIFICAZIONE DEL SISTEMA FARMACEUTICO
REVISIONE BIENNALE (anno 2016)**



Localizzazione sul territorio comunale



Situazione derivante dalla pianta organica delle farmacie dell' ULSS (ante 2011)

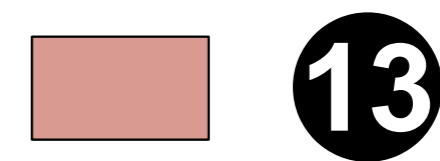
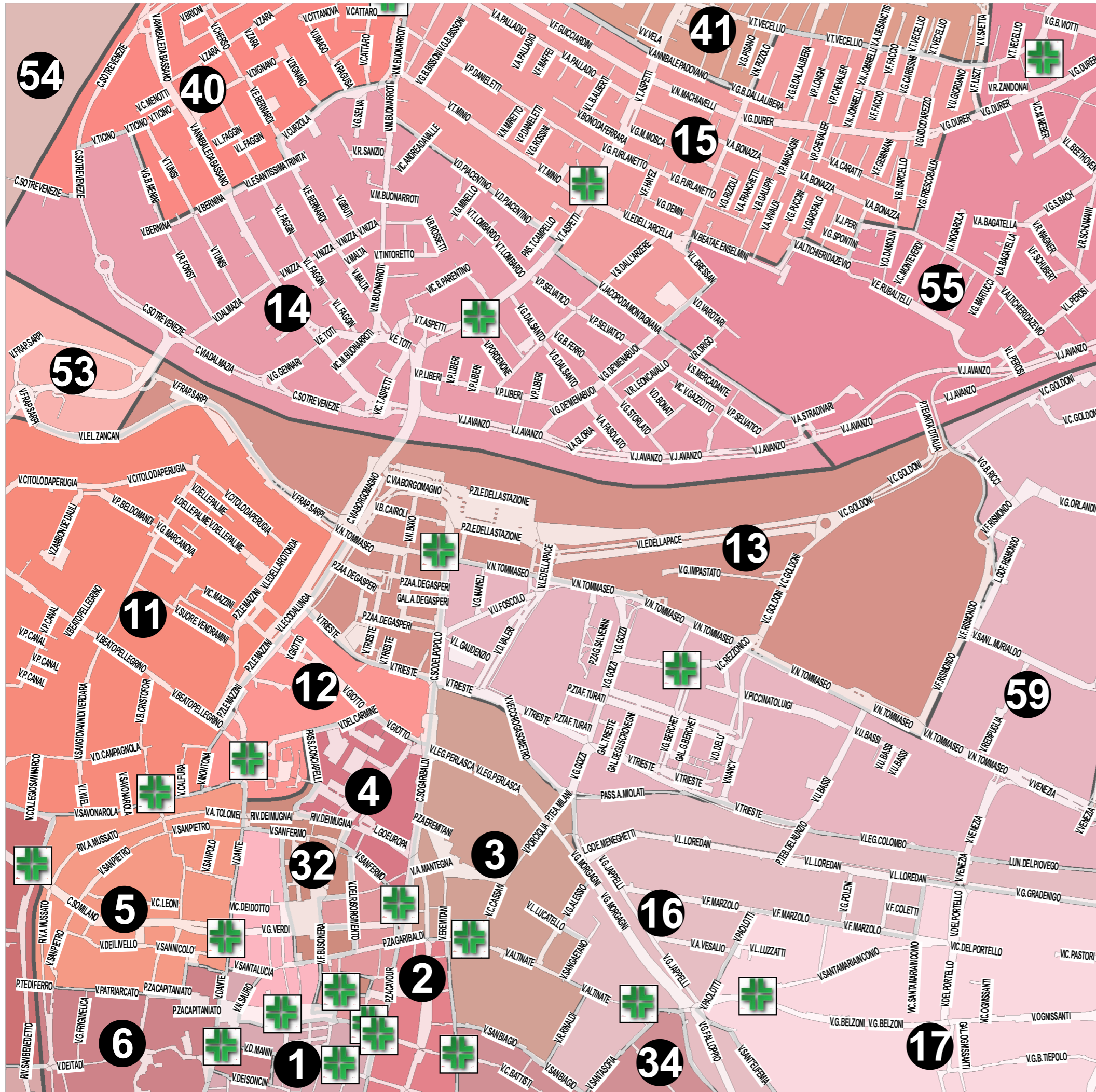


Tabella di confronto degli abitanti

Residenti al 30.06.2011 ab.214.502	1101 ab.
Residenti al 31.12.2015 ab.210.401	1277 ab.



SEDE 13 FARMACIA DE GASPARI**CORSO POPOLO (DEL) 53****CORSO POPOLO (DEL)**

Civici :

1/-	11/-	13/-	14/-	16/-	17/-	19/-	21/-	23/-	25/-	27/-
29/-	3/-	3/ROM	31/-	33/-	35/-	37/-	39/-	41/-	43/-	45/-
47/-	49/-	5/-	53/-	55/-	57/-	59/-	61/-	63/-	65/-	67/-
69/-	7/-	71/-	73/-	75/-	77/-	79/-	81/-	83/-	85/-	9/-

GALLERIA DE GASPERI ALCIDE

Civici :

TUTTI

PASSAGGIO DE GASPERI ALCIDE

Civici :

TUTTI

PIAZZA DE GASPERI ALCIDE

Civici :

TUTTI

PIAZZALE STAZIONE (DELLA)

Civici :

TUTTI

VIA BIXIO NINO

Civici :

TUTTI

VIA CAIROLI BENEDETTO

Civici :

TUTTI

VIA DONGHI DANIELE

Civici :

TUTTI

VIA EREMITANO GIOVANNI (FR')

Civici :

TUTTI

VIA GOLDONI CARLO

Civici :

4/- 9/-

VIA SARPI PAOLO (FRA')

Civici :

10/-	2/-	38/-	4/-	40/-	42/-	44/-	44/A	46/-	46/A	48/-
------	-----	------	-----	------	------	------	------	------	------	------

5/ROM 6/-

VIA TOMMASEO NICCOLO'

Civici :

1/-	1/A	1/B	1/C	1/D	1/E	1/F	13/-	13/A	13/B	13/C
13/D	13/E	13/F	13/G	13/H	15/-	15/A	15/B	15/C	15/D	15/E
15/F	15/G	15/H	15/I	15/L	15/M	15/N	17/-	17/A	2/-	2/A
2/B	2/C	2/D	3/-	3/A	3/B	47/-	47/A	49/-	5/-	5/A
51/-	53/-	53/A	55/-	59/-	59/G	6/-	6/B	6/C	7/-	9/-

90/-

VIA TRIESTE

Civici :

1/-	1/A	1/B	1/C	1/D	1/E	1/F	1/G	1/H	11/-	11/D
13/-	15/-	15/BIS	17/-	19/-	19/A	21/-	21/A	21/C	22/BIS	23/-
25/-	26/-	27/-	27/A	28/-	28/BIS	28/TER	29/-	29/A	29/BIS	29/E
3/-	3/A	3/B	3/C	3/D	3/E	30/-	32/-	32/A	5/A	5/B
5/C	5/D	5/E	9/-							

VIALE CODALUNGA

Civici :

1/ROM	10/A	10/B	10/C	10/D	12/-	4/-	4/A	4/B	4/C	4/D
4/E	4/F	4/G	4/H	4/I	4/L	6/A	8/B			

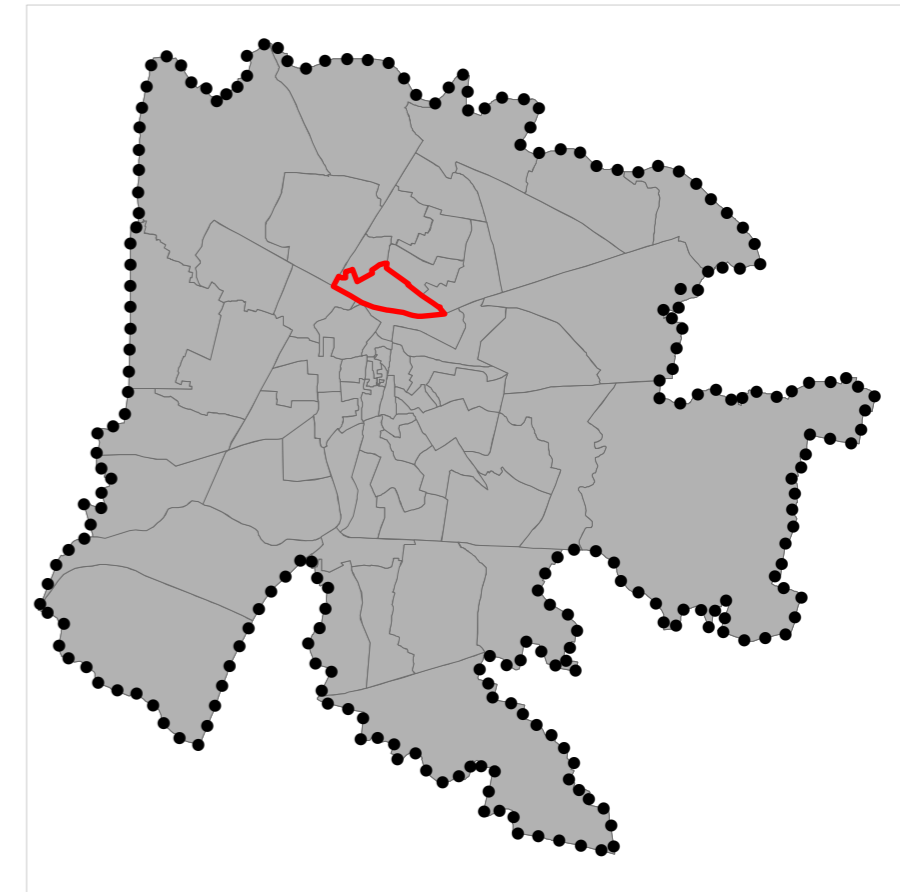
VIALE PACE (DELLA)

Civici :

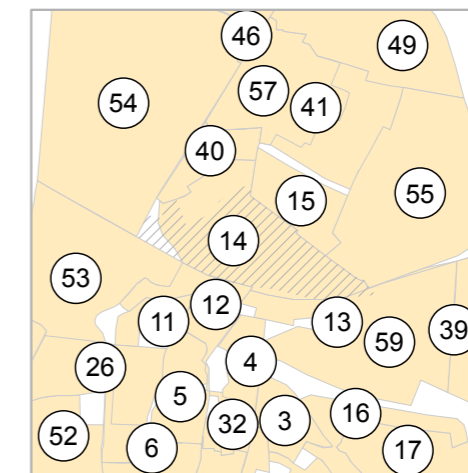
TUTTI



**PIANIFICAZIONE DEL SISTEMA FARMACEUTICO
REVISIONE BIENNALE (anno 2016)**



Localizzazione sul territorio comunale



Situazione derivante dalla pianta organica delle farmacie dell' ULSS (ante 2011)

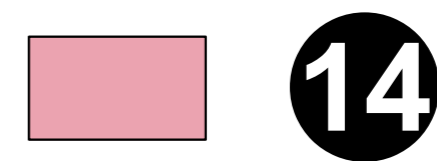
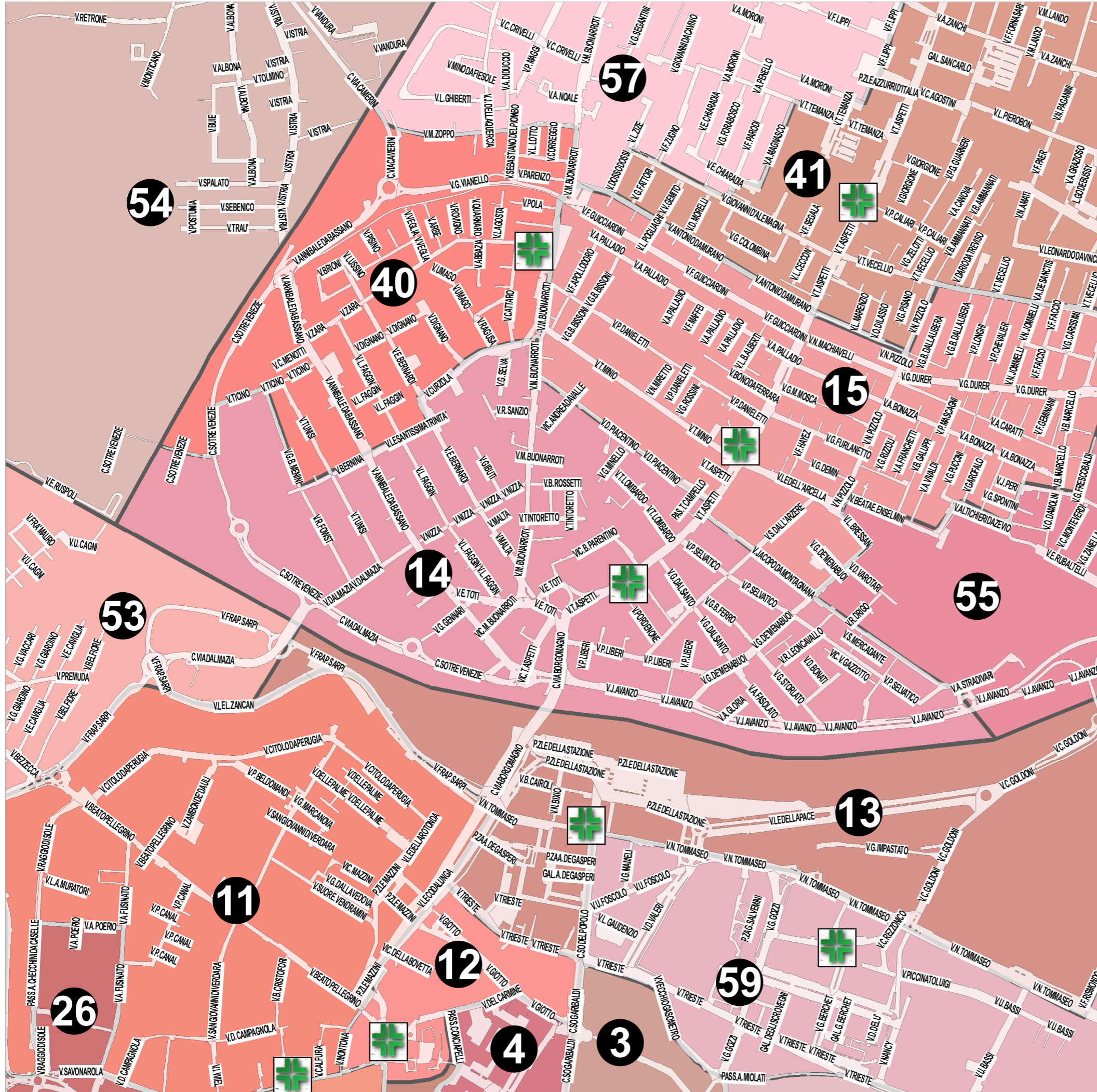


Tabella di confronto degli abitanti

Residenti al 30.06.2011 ab.214.502	5057 ab.
Residenti al 31.12.2015 ab.210.401	5117 ab.



SEDE 14 FARMACIA BRIZZI

VIA ASPETTI TIZIANO 28

CAVALCAVIA BORGOMAGNO

Civici :

TUTTI

CORSO TRE VENEZIE (DELLE)

Civici :

13/- 15/-

PASSAGGIO CAMPELLO TULLIO

Civici :

TUTTI

VIA ANNIBALE DA BASSANO

Civici :

1/D	1/H	1/I	1/L	1/M	1/N	10/-	10/A	16/-	2/-	2/ROM
20/-	22/-	24/-	25/-	26/-	27/-	27/A	27/B	29/-	3/-	3/ROM
30/-	30/A	31/-	32/-	33/-	34/-	35/-	36/-	37/A	37/B	37/C
38/-	39/-	39/A	39/B	39/C	4/-	4/ROM	40/-	41/-	41/A	42/-
43/-	44/-	45/-	46/-	47/-	48/-	5/-	5/A	5/B	50/-	52/-
52/A	54/-	54/A	56/-	56/A	58/-	58/A	6/-	60/-	7/-	7/A
7/B	8/-	8/F	9/-							

VIA ANTONELLO DA MESSINA

Civici :

TUTTI

VIA ASPETTI TIZIANO

Civici :

1/-	10/-	10/A	11/-	12/-	13/-	14/-	15/-	16/-	17/-	18/-
19/-	2/-	20/-	21/-	22/-	23/-	24/-	25/-	26/-	27/-	28/-
29/-	3/-	30/-	31/-	32/-	33/-	34/-	35/-	36/-	37/-	38/-
39/-	4/-	40/-	41/-	42/-	43/-	44/-	45/-	46/-	47/-	49/-
5/-	5/INT	51/-	52/-	53/-	54/-	55/-	56/-	57/-	58/-	59/-
6/-	60/-	61/-	62/-	63/-	64/-	65/-	66/-	67/A	68/-	69/-
7/A	70/-	71/-	72/-	73/-	74/-	75/-	76/-	77/-	78/-	8/-
80/-	82/-	84/-	86/-	88/-	9/-	9/A	90/-			

VIA AVANZO JACOPO

Civici :

1/-	1/ROM	11/-	13/-	17/-	19/-	2/ROM	21/-	23/-	25/-	27/-
29/-	3/-	3/A	3/ROM	31/-	33/-	35/-	35/A	37/-	39/-	39/A
4/ROM	41/-	43/-	45/-	45/B	47/-	49/-	5/-	5/ROM	51/-	53/-
59/-	61/-	7/-	9/-							

VIA BARTOLINO DA PADOVA

Civici :

TUTTI

VIA BERNARDI ENRICO

Civici :

1/-	10/-	11/-	12/-	14/-	15/-	17/-	18/-	19/-	2/-	20/-
21/-	23/-	3/-	4/-	5/-	6/-	7/-	9/-			

VIA BERNINA

Civici :

1/-	10/-	10/A	12/-	12/A	16/-	18/-	2/-	3/A	3/B	4/-
5/-	7/-	7/A								

VIA BONATI DOMENICO

Civici :

TUTTI

VIA BUONARROTI MICHELANGELO

Civici :

1/-	10/-	101/-	103/-	105/-	107/-	109/-	11/-	111/-	113/-	115/-
117/-	119/-	12/-	121/-	14/-	15/-	16/-	18/-	2/-	20/-	22/-
24/-	24/A	26/-	28/-	29/-	3/-	3/ROM	30/-	31/-	32/-	33/-
34/-	35/-	36/-	37/-	38/-	39/-	4/-	4/ROM	41/-	41/A	42/-
43/-	44/-	45/-	46/-	46/BIS	47/-	48/-	5/-	5/ROM	50/-	51/-
52/-	53/-	54/-	54/BIS	55/-	56/-	57/-	58/-	59/-	6/-	6/ROM
60/-	61/-	62/-	63/-	64/-	65/-	68/-	69/-	7/-	70/-	71/-
72/-	73/-	74/-	75/-	76/-	77/-	78/-	78/A	78/B	78/C	79/-
8/-	80/-	81/-	82/-	84/-	86/-	87/-	88/-	89/-	9/-	91/-
93/-	95/-	97/-	99/-							

VIA CALZETTA PIETRO

Civici :

TUTTI

VIA CHERUBINI LUIGI

Civici :

TUTTI

VIA CURZOLA

Civici :

1/- 11/- 13/- 15/- 3/- 5/- 7/- 7/C 9/-

VIA DAL SANTO GIROLAMO

Civici :

TUTTI

VIA DALL'ARZERE STEFANO

Civici :

17/- 18/- 18/A 18/BIS 18/C 18/D 19/- 19/BIS 20/- 22/- 23/-

25/- 25/A 27/- 27/A 28/- 29/- 30/- 30/BIS 31/- 31/E 32/-

33/- 4/ROM 9/ROM

VIA DALMAZIA

Civici :

TUTTI

VIA DE' MENABUOI GIUSTO

Civici :

1/- 1/B 10/- 11/- 11/A 13/- 13/A 14/- 15/- 15/A 17/-

17/A 18/- 18/A 19/- 2/- 2/A 2/BIS 2/ROM 20/- 3/BIS 4/-

5/- 6/- 7/- 8/- 9/- 9/A

VIA FAGGIN LUCINDO

Civici :

10/- 11/- 11/A 12/- 13/- 13/A 14/- 15/- 15/A 16/- 17/A

18/- 18/A 19/- 19/A 2/- 20/- 21/- 22/- 23/- 23/BIS 24/-

25/- 25/A 25/B 26/- 27/- 28/- 29/- 30/- 31/- 31/A 31/B

31/C 32/- 33/- 33/A 33/B 34/- 35/- 36/- 37/- 38/- 39/-

4/- 40/- 42/- 44/- 46/- 5/- 6/- 7/- 8/- 8/A 9/-

VIA FASOLATO AGOSTINO

Civici :

TUTTI

VIA FERRO GIOVANNI BATTISTA

Civici :

TUTTI

VIA FOWST ROMOLO

Civici :

TUTTI

VIA GENNARI GIUSEPPE

Civici :

TUTTI

VIA GIBUTI

Civici :

TUTTI

VIA GIOVANNI DA GAIBANA

Civici :

TUTTI

VIA GLORIA ANDREA

Civici :

TUTTI

VIA JACOPO DA MONTAGNANA

Civici :

10/- 12/- 14/- 16/- 18/- 20/- 22/- 26/- 28/- 30/- 32/-

34/- 36/- 38/- 4/- 40/- 42/- 44/- 46/- 48/- 54/- 56/-

58/- 6/- 60/- 62/- 64/- 66/- 68/- 70/- 76/- 78/- 8/-

86/- 88/- 89/- 95/-

VIA LEONCAVALLO RUGGERO

Civici :

TUTTI

VIA LIBERI PIETRO

Civici :

TUTTI

VIA LOMBARDO TULLIO

Civici :

TUTTI

VIA MALTA

Civici :

TUTTI

VIA MENINI GIOVANNI BATTISTA

Civici :

1/- 11/- 13/- 15/- 17/- 19/- 3/- 5/- 7/- 7/A 9/-

VIA MERCADANTE SAVERIO

Civici :

TUTTI

VIA MINELLO GIOVANNI

Civici :

TUTTI

VIA NIZZA

Civici :

TUTTI

VIA PIACENTINO DOMENICO

Civici :

1/-	1/ROM	11/-	13/-	13/A	15/-	17/-	19/-	21/-	23/-	25/-
27/-	29/-	31/-	33/-	35/-	37/-	39/-	41/-	7/-	9/-	

VIA PORDENONE

Civici :

TUTTI

VIA PORTENARI ANGELO

Civici :

TUTTI

VIA ROSSETTI BIAGIO

Civici :

TUTTI

VIA SANSOVINO JACOPO

Civici :

TUTTI

VIA SANZIO RAFFAELLO

Civici :

TUTTI

VIA SELVA GIANNANTONIO

Civici :

TUTTI

VIA SELVATICO PIETRO

Civici :

TUTTI

VIA SMAREGLIA ANTONIO

Civici :

TUTTI

VIA STORLATO GIOVANNI

Civici :

TUTTI

VIA TICINO

Civici :

11/- 3/- 5/-

VIA TINTORETTO

Civici :

TUTTI

VIA TOTI ENRICO

Civici :

TUTTI

VIA TUNISI

Civici :

1/-	10/-	11/-	11/A	12/-	12/A	13/-	14/-	15/-	16/-	17/-
18/-	19/-	2/-	20/-	21/-	22/-	24/-	3/-	5/-	6/-	7/-
8/-	8/A	9/-								

VIALE SANTISSIMA TRINITA'

Civici :

1/- 12/- 14/- 2/- 4/- 6/- 7/- 8/-

VICOLO ANDREA DA VALLE

Civici :

TUTTI

VICOLO ASPETTI TIZIANO

Civici :

TUTTI

VICOLO BRUNACCI GIOVANNI

Civici :

TUTTI

VICOLO BUONARROTI MICHELANGELO

Civici :

TUTTI

VICOLO GAZZOTTO VINCENZO

Civici :

TUTTI

VICOLO PARENTINO BERNARDO

maggio 23, 2016 @ 05:17

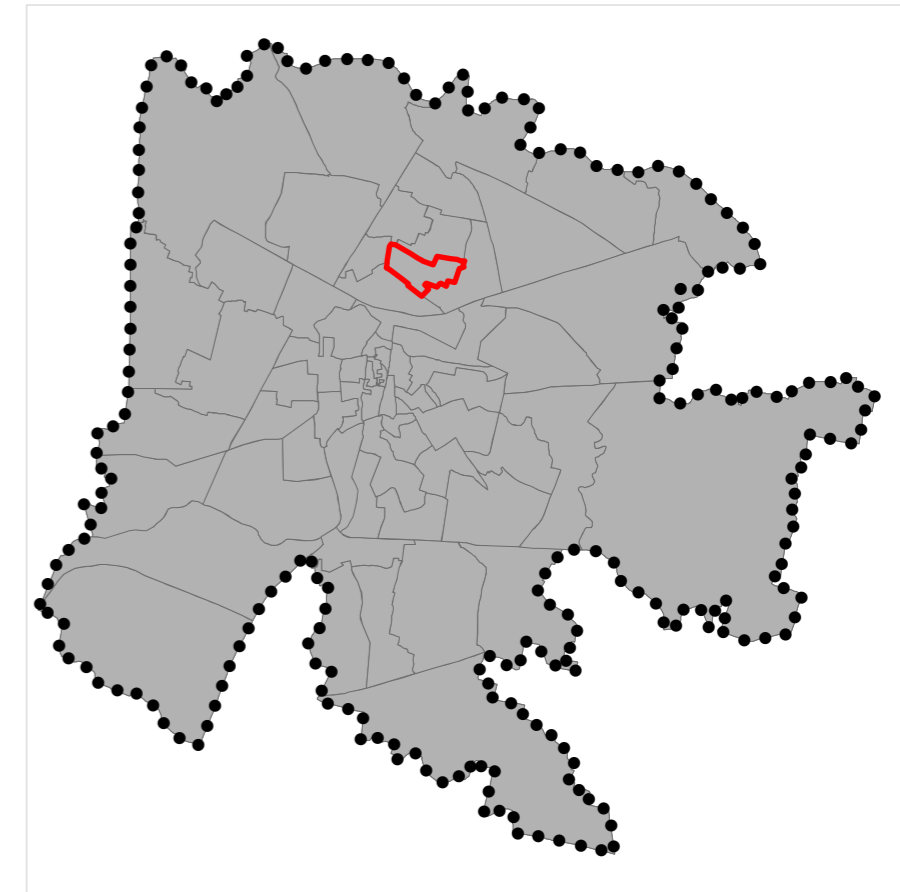
Civici :

TUTTI

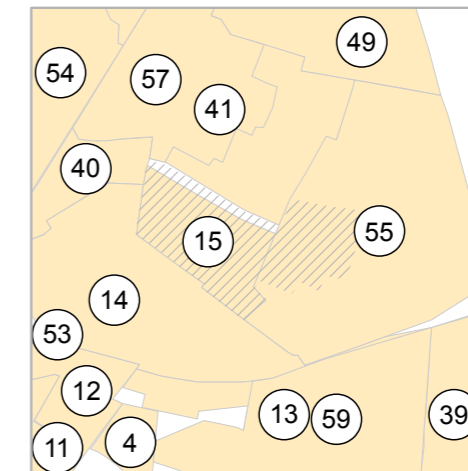
Mon May 23 17:17:20 CEST 2016



**PIANIFICAZIONE DEL SISTEMA FARMACEUTICO
REVISIONE BIENNALE (anno 2016)**



Localizzazione sul territorio comunale



Situazione derivante dalla pianta organica delle farmacie dell' ULSS (ante 2011)

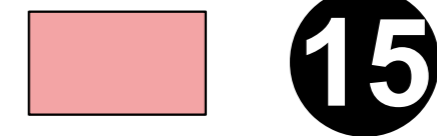
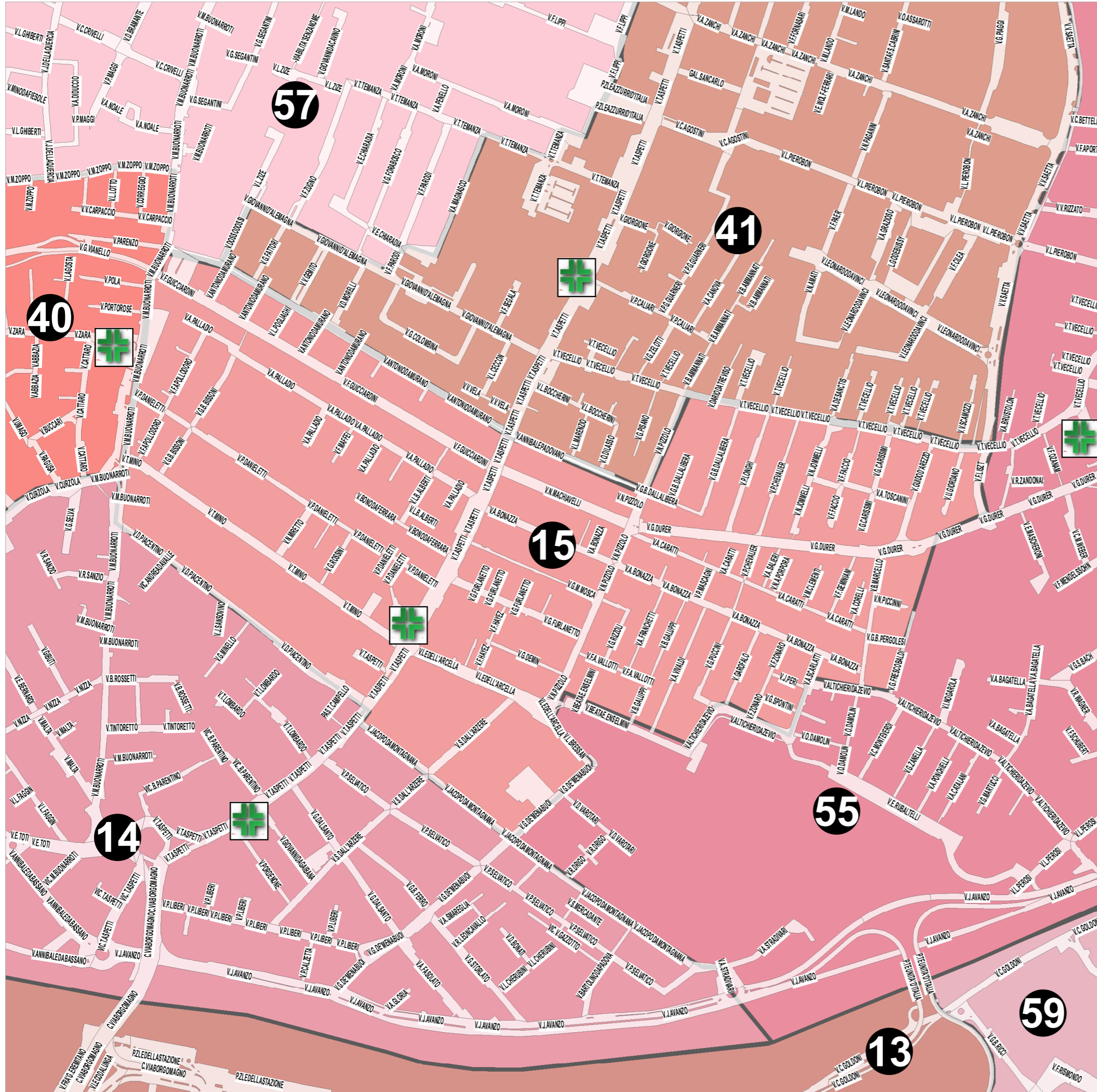


Tabella di confronto degli abitanti

Residenti al 30.06.2011 ab.214.502	3820 ab.
Residenti al 31.12.2015 ab.210.401	3786 ab.



SEDE 15 FARMACIA ARCELLA Snc**VIA ASPETTI TIZIANO 103****GALLERIA GALLUCCI VINCENZO**

Civici :

TUTTI

VIA ALBERTI LEON BATTISTA

Civici :

TUTTI

VIA ALTICHIERI DA ZEVIO

Civici :

1/- 11/- 13/- 15/- 17/- 19/- 21/- 23/- 25/- 3/- 3/A

31/A 5/- 7/- 7/A 9/-

VIA ANNIBALE PADOVANO

Civici :

14/- 16/- 18/- 4/- 8/-

VIA ANTONIO DA MURANO

Civici :

1/- 13/- 15/- 17/- 19/- 21/- 23/- 25/- 27/- 29/- 3/-

31/- 33/- 35/- 37/- 39/- 41/- 43/- 45/- 47/- 49/- 49/A

5/- 51/- 53/- 55/- 57/- 59/- 61/- 61/C 63/- 63/A 65/-

67/- 69/- 71/- 73/- 75/- 77/- 79/- 81/- 9/-

VIA APOLLODORO FRANCESCO

Civici :

TUTTI

VIA ASPETTI TIZIANO

Civici :

100/- 101/- 102/- 103/- 103/A 104/- 105/- 105/A 106/- 107/- 108/-

109/- 110/- 111/- 112/- 113/- 114/- 116/- 117/- 118/- 120/- 121/-

122/- 123/- 124/- 125/- 126/- 127/- 128/- 129/- 130/- 132/- 134/-

135/- 136/- 137/- 138/- 139/- 140/- 141/- 142/- 143/- 144/- 145/-

146/- 147/- 148/- 149/- 150/- 151/- 152/- 153/- 154/- 155/- 156/-

157/- 158/- 159/- 160/- 161/- 162/- 163/- 164/- 165/- 166/- 167/-

168/- 169/- 170/- 171/- 172/- 172/A 79/- 81/- 83/- 85/- 87/-

89/- 91/- 92/- 93/- 94/- 95/- 96/- 97/- 98/- 99/-

VIA BISSONI GIOVANNI BATTISTA

Civici :

TUTTI

VIA BONAZZA ANTONIO

Civici :

TUTTI

VIA BONO DA FERRARA

Civici :

TUTTI

VIA BRESSAN LUDOVICO

Civici :

6/- 8/-

VIA BUONARROTI MICHELANGELO

Civici :

100/- 102/- 104/- 106/- 108/- 110/- 112/- 114/- 116/- 118/- 120/-

122/- 124/- 126/- 128/- 130/- 132/- 134/- 136/- 138/- 140/- 140/A

90/- 94/- 96/- 98/-

VIA CARATTI AUGUSTO

Civici :

TUTTI

VIA CARISSIMI GIACOMO

Civici :

TUTTI

VIA CHEVALIER PIETRO

Civici :

TUTTI

VIA CLEMENTI MUZIO

Civici :

TUTTI

VIA CORELLI ARCANGELO

Civici :

TUTTI

VIA DALLA LIBERA GIOVANNI BATTISTA

Civici :

TUTTI

VIA DALL'ARZERE STEFANO

Civici :

Civici :										
1/ROM	10/-	11/-	12/-	12/A	14/-	15/-	16/-	16/A	2/-	2/BIS
2/ROM	3/-	4/-	6/-	6/A	7/-	8/-	8/B			
VIA DANIELETTI PIETRO										
Civici :										
TUTTI										
VIA DE' MENABUOI GIUSTO										
Civici :										
21/-	23/-	25/-	27/-	29/-	33/-					
VIA DEMIN GIOVANNI										
Civici :										
TUTTI										
VIA DURER GIUSEPPE										
Civici :										
1/-	10/-	10/A	11/-	12/-	13/-	14/-	15/-	17/-	19/-	2/-
2/M	2/N	21/-	23/-	23/B	25/-	27/-	27/A	29/-	3/-	31/-
4/-	5/-	6/-	7/-	8/-	9/-					
VIA ENSELMINI ELENA (BEATA)										
Civici :										
1/-	1/A	11/-	3/-	3/A	3/B	3/C	5/-	7/-	9/-	9/A
9/BIS										
VIA FACCIO FRANCO										
Civici :										
TUTTI										
VIA FRANCHETTI ALBERTO										
Civici :										
TUTTI										
VIA FRESCOBALDI										
Civici :										
1/-	1/A	11/-	13/-	15/-	17/-	19/-	19/A	21/-	23/-	3/-
5/-	5/A	7/-	9/-							
VIA FURLANETTO GIUSEPPE										
Civici :										
TUTTI										
VIA GALUPPI BALDASSARRE										
Civici :										

Civici :										
TUTTI										
VIA GAROFALO										
Civici :										
TUTTI										
VIA GEMINIANI FRANCESCO										
Civici :										
TUTTI										
VIA GIORDANO UMBERTO										
Civici :										
TUTTI										
VIA GUICCIARDINI FRANCESCO										
Civici :										
TUTTI										
VIA GUIDO D'AREZZO										
Civici :										
TUTTI										
VIA HAYEZ FRANCESCO										
Civici :										
TUTTI										
VIA JACOPO DA MONTAGNANA										
Civici :										
1/-	1/ROM	11/-	13/-	15/-	17/-	19/-	21/-	23/-	25/-	27/-
29/-	3/-	31/-	33/-	35/-	37/-	39/-	41/-	43/-	45/-	47/-
49/-	5/-	53/-	55/-	57/-	59/-	61/-	63/-	65/-	7/-	9/-
VIA JOMMELLI NICCOLO'										
Civici :										
TUTTI										
VIA LISZT FRANZ										
Civici :										
TUTTI										
VIA LONGHI PIETRO										
Civici :										
TUTTI										
VIA MACHIAVELLI NICCOLO'										
Civici :										

<i>Civici :</i>
TUTTI
VIA MAFFEI FRANCESCO
<i>Civici :</i>
TUTTI
VIA MARCELLO BENEDETTO
<i>Civici :</i>
TUTTI
VIA MASCAGNI PIETRO
<i>Civici :</i>
TUTTI
VIA MINIO TIZIANO
<i>Civici :</i>
TUTTI
VIA MIRETTO NICOLO'
<i>Civici :</i>
TUTTI
VIA MOSCA GIOVANNI MARIA
<i>Civici :</i>
TUTTI
VIA PALLADIO ANDREA
<i>Civici :</i>
TUTTI
VIA PERGOLESÌ GIOVANNI BATTISTA
<i>Civici :</i>
TUTTI
VIA PERI JACOPO
<i>Civici :</i>
TUTTI
VIA PIACENTINO DOMENICO
<i>Civici :</i>
12/- 14/- 16/- 18/- 6/- 8/-
VIA PICCINNI NICOLO'
<i>Civici :</i>
TUTTI
VIA PIZZOLO NICCOLO'

<i>Civici :</i>
1/- 1/A 1/ROM 10/- 11/- 11/A 12/- 12/A 12/B 13/- 13/A
14/- 15/- 16/- 17/- 18/- 18/A 19/- 2/- 2/A 2/ROM 20/-
21/- 22/- 22/A 22/B 23/- 24/- 25/- 27/- 28/- 29/- 3/-
3/ROM 30/- 32/- 34/- 36/- 38/- 4/- 40/- 42/- 44/- 48/-
5/- 5/ROM 50/- 52/- 54/- 6/- 7/- 8/- 9/-
VIA POGGIAGHI LUDOVICO
<i>Civici :</i>
TUTTI
VIA PORPORA NICOLA ANTONIO
<i>Civici :</i>
TUTTI
VIA PUCCINI GIACOMO
<i>Civici :</i>
TUTTI
VIA RIZZOLI GIUSEPPE
<i>Civici :</i>
TUTTI
VIA ROSSINI GIOACCHINO
<i>Civici :</i>
TUTTI
VIA SALIERI ANTONIO
<i>Civici :</i>
TUTTI
VIA SCARLATTI ALESSANDRO
<i>Civici :</i>
TUTTI
VIA SPONTINI GASPARE
<i>Civici :</i>
TUTTI
VIA TOSCANINI ARTURO
<i>Civici :</i>
TUTTI
VIA VALLOTTI FRANCESCO ANTONIO
<i>Civici :</i>
TUTTI

VIA VECELLIO TIZIANO

Civici :

18/C 20/- 22/- 22/A 24/- 26/- 28/- 28/A 30/- 32/- 32/B
34/- 38/B 38/C 40/- 42/-

VIA VIVALDI ANTONIO

Civici :

1/- 10/- 11/- 12/- 12/A 12/BIS 12/TER 13/- 14/- 14/A 15/-
16/- 16/BIS 17/- 18/- 3/- 3/A 4/- 5/- 6/- 6/A 7/-
8/- 9/-

VIA ZONARO FAUSTO

Civici :

TUTTI

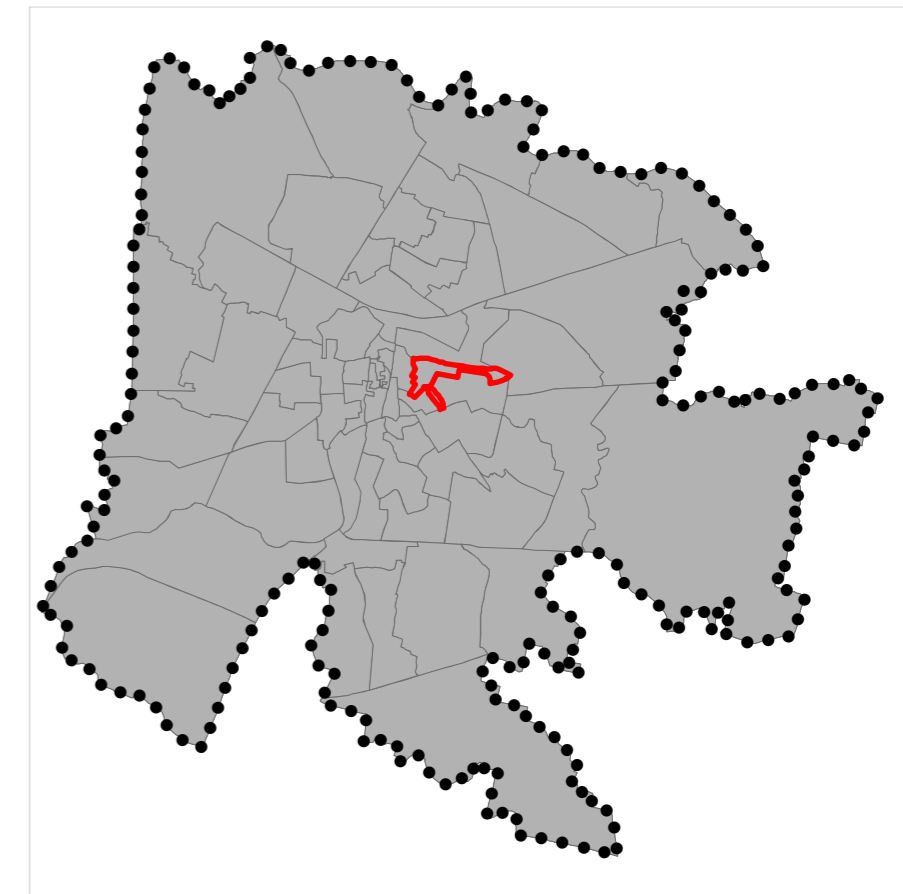
VIALE ARCELLA (DELL')

Civici :

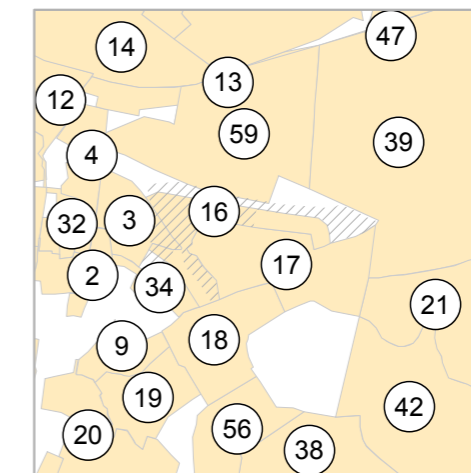
TUTTI



**PIANIFICAZIONE DEL SISTEMA FARMACEUTICO
REVISIONE BIENNALE (anno 2016)**



Localizzazione sul territorio comunale



Situazione derivante dalla pianta organica delle farmacie dell' ULSS (ante 2011)

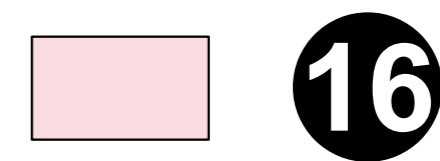
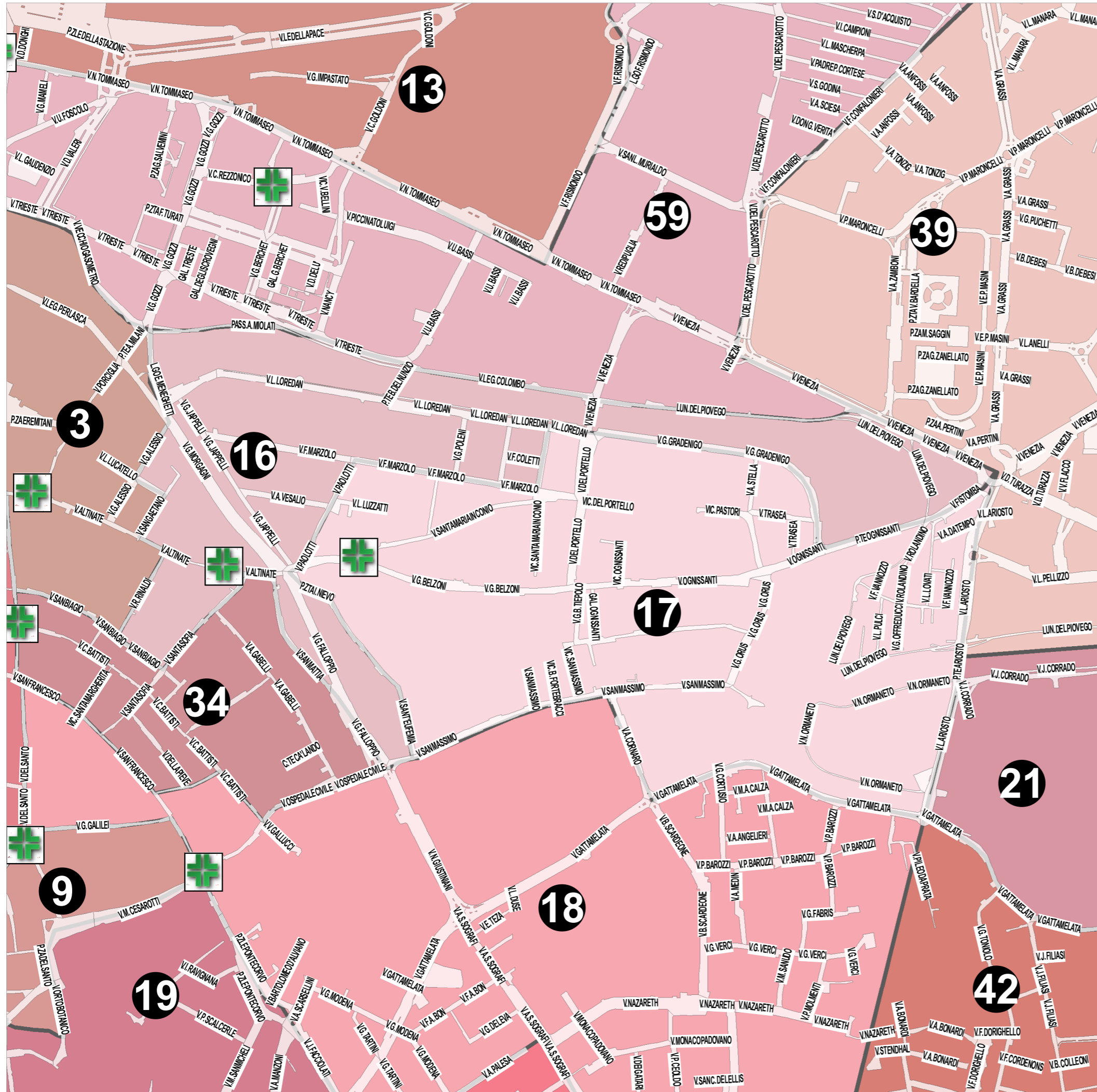


Tabella di confronto degli abitanti

Residenti al 30.06.2011 ab.214.502	1239 ab.
Residenti al 31.12.2015 ab.210.401	1143 ab.



SEDE 16 FARMACIA SANTA SOFIA**VIA ALTINATE 129****LARGO MENEGHETTI EGIDIO**

Civici :

TUTTI

PASSEGGIATA MIOLATI ARTURO

Civici :

TUTTI

PIAZZALE STANGA (DELLA)

Civici :

2/ROM 4/ROM 8/-

PIAZZETTA COLONNA

Civici :

TUTTI

PONTE OGNISSANTI

Civici :

TUTTI

VIA ALESSIO GIULIO

Civici :

10/- 10/A 12/- 14/- 16/- 16/A 18/- 6/- 8/-

VIA ALTINATE

Civici :

101/- 103/- 105/- 107/- 109/- 109/A 111/- 115/- 117/- 119/- 121/-

123/- 125/- 126/- 127/- 128/- 129/- 130/- 131/- 132/- 133/- 134/-

135/- 136/- 137/- 138/- 138/B 139/- 140/- 141/- 142/- 143/- 144/-

145/- 146/- 147/- 148/- 149/- 150/- 151/- 152/- 153/- 154/- 155/-

156/- 157/- 158/- 160/- 162/- 164/- 73/- 75/- 77/- 79/- 81/-

83/- 85/- 87/- 89/- 89/B 91/- 91/A 91/B 93/- 95/- 97/-

99/-

VIA BELZONI GIAMBATTISTA

Civici :

1/- 3/- 5/-

VIA COLETTI FERDINANDO

Civici :

TUTTI

VIA FALLOPPIO GABRIELE

Civici :

10/- 11/- 12/- 13/- 14/- 15/- 16/- 17/- 18/- 19/- 2/-

20/- 21/- 22/- 23/- 24/- 25/- 26/- 27/- 28/- 29/- 30/-

31/- 32/- 33/- 34/- 35/- 36/- 37/- 38/- 39/- 4/- 40/-

41/- 42/- 43/- 44/- 45/- 47/- 49/- 51/- 53/- 55/- 57/-

59/- 6/- 61/- 63/- 65/- 67/- 69/- 71/- 73/- 75/- 77/-

79/- 8/- 81/- 83/- 85/-

VIA FISTOMBA

Civici :

11/- 6/ROM 7/- 7/B 7/C 9/- 9/B 9/C

VIA GRADENIGO GIOVANNI

Civici :

1/-

VIA JAPPELLI GIUSEPPE

Civici :

TUTTI

VIA LOREDAN LEONARDO

Civici :

10/- 14/- 16/- 18/- 2/- 2/ROM 20/- 20/C 22/- 22/A 24/-

24/A 26/- 28/- 30/- 4/- 6/- 8/-

VIA LUCATELLO LUIGI

Civici :

2/- 4/-

VIA MARZOLO FRANCESCO

Civici :

1/- 11/- 13/- 13/A 13/B 13/C 13/D 15/A 15/B 15/C 15/D

15/E 15/F 15/G 2/- 2/A 3/- 4/- 4/C 4/TER 5/- 6/-

7/- 9/-

VIA MORGAGNI GIAMBATTISTA

Civici :

14/- 16/- 18/- 20/- 22/- 24/- 26/- 28/- 28/A 3/- 30/-

30/A 32/- 34/- 36/- 38/- 40/- 42/- 44/- 46/- 48/- 48/B

5/- 50/- 52/-

VIA PAOLOTTI

Civici :

1/- 3/- 5/- 5/A 7/-

VIA POLENI GIOVANNI

Civici :

TUTTI

VIA RINALDI RINALDO

Civici :

10/- 12/- 14/- 14/A 16/- 18/- 2/- 20/- 22/- 24/- 26/-

28/- 30/- 32/- 4/- 6/- 8/-

VIA SAN BIAGIO

Civici :

21/- 23/- 25/- 27/- 29/- 31/- 33/- 35/- 37/- 39/- 41/-

43/- 45/- 47/- 47/B 51/- 53/-

VIA SAN GAETANO

Civici :

1/ROM 12/- 2/- 2/A 2/ROM 4/- 6/- 6/A 7/- 8/-

VIA SAN MASSIMO

Civici :

1/- 11/- 13/- 15/- 3/- 5/- 7/- 9/-

VIA SAN MATTIA

Civici :

1/- 11/- 11/A 13/- 15/- 17/- 19/- 21/- 23/- 25/- 27/-

29/- 3/- 5/- 7/- 9/-

VIA SANTA SOFIA

Civici :

33/- 35/- 37/- 39/- 41/- 43/- 45/- 47/- 49/- 51/- 53/-

55/- 57/- 59/- 65/- 65/A 65/B 67/- 69/- 71/- 73/- 75/-

77/- 79/- 81/-

VIA SANT'EUFEMIA

Civici :

10/- 12/- 12/A 14/- 16/- 16/A 18/- 2/- 2/A 20/- 20/A

22/- 22/A 24/- 26/- 26/A 26/B 26/C 28/- 30/- 4/- 8/-

VIA STRATICO SIMONE

Civici :

TUTTI

VIA VANZETTI TITO

Civici :

1/- 5/-

VIA VENEZIA

Civici :

44/- 44/A

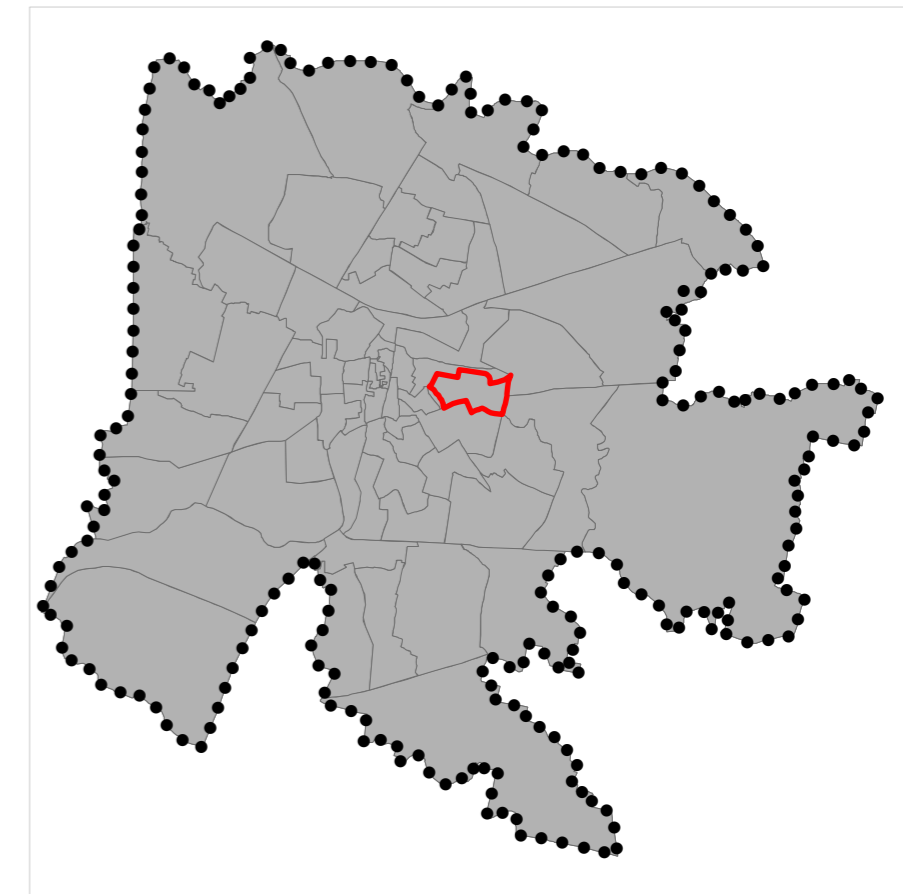
VIA VESALIO ANDREA

Civici :

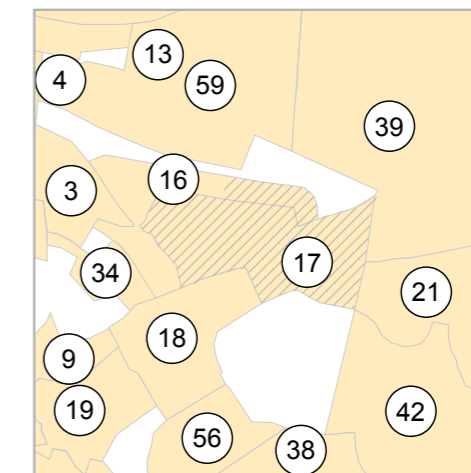
TUTTI



**PIANIFICAZIONE DEL SISTEMA FARMACEUTICO
REVISIONE BIENNALE (anno 2016)**



Localizzazione sul territorio comunale



Situazione derivante dalla pianta organica delle farmacie dell' ULSS (ante 2011)

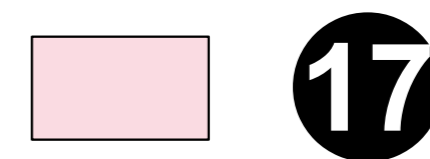
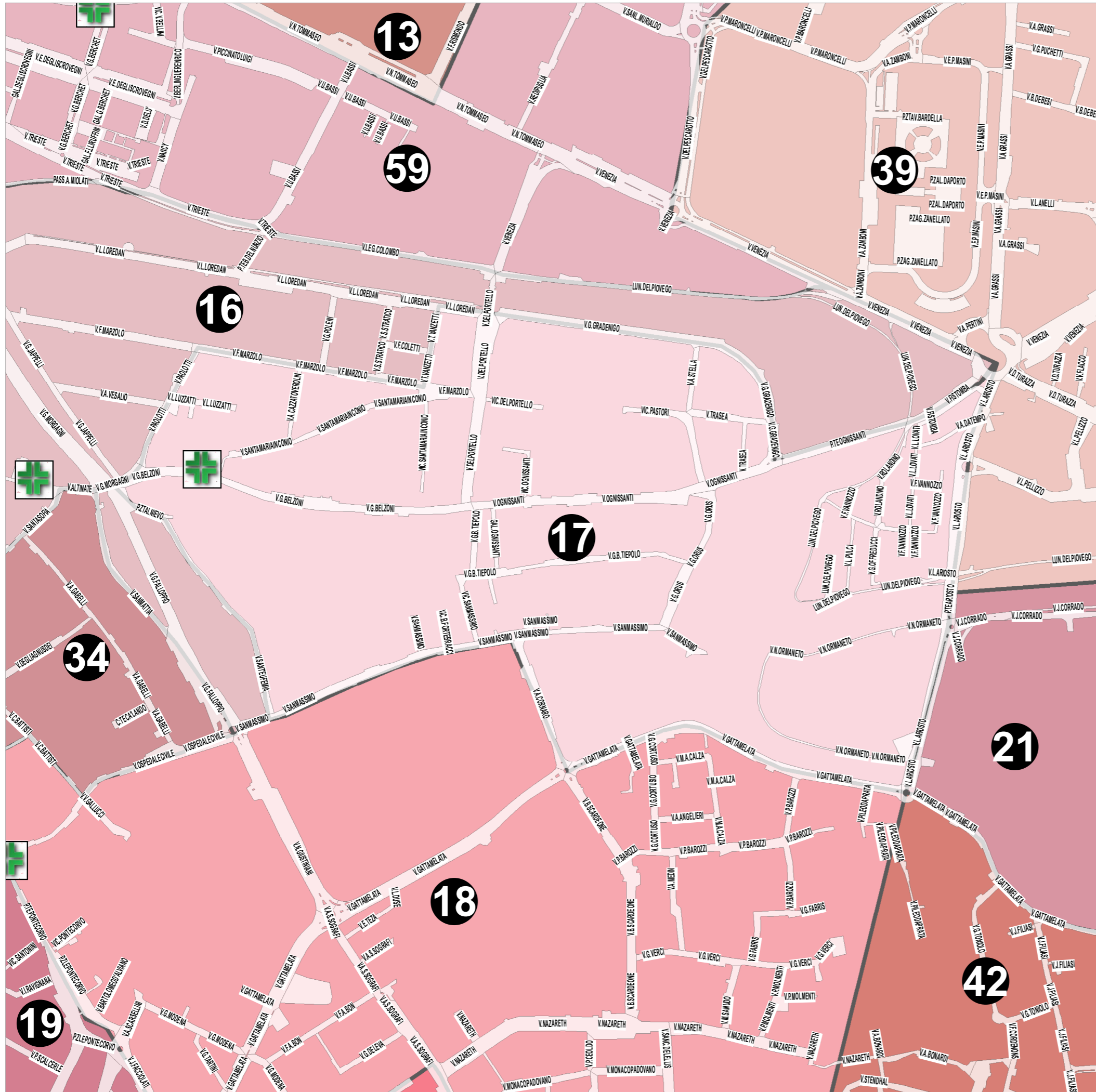


Tabella di confronto degli abitanti

Residenti al 30.06.2011 ab.214.502	2476 ab.
Residenti al 31.12.2015 ab.210.401	2339 ab.



SEDE 17 FARMACIA INFANTI**VIA BELZONI GIAMBATTISTA 17****GALLERIA OGNISSANTI**

Civici :

TUTTI

LUNGARGINE PIOVEGO (DEL)

Civici :

30/- 38/- 39/- 39/C 50/- 51/- 52/- 54/- 55/-

PIAZZETTA NIEVO IPPOLITO

Civici :

TUTTI

VIA ARIOSTO LUDOVICO

Civici :

3/- 31/- 33/- 35/- 41/- 43/- 45/- 47/- 49/- 53/- 55/-

VIA BELZONI GIAMBATTISTA

Civici :

10/- 100/- 101/- 102/- 103/- 104/- 105/- 106/- 107/- 108/- 109/-

11/- 110/- 111/- 112/- 113/- 114/- 115/- 116/- 117/- 118/- 119/-

12/- 120/- 121/- 122/- 123/- 124/- 125/- 126/- 127/- 128/- 129/-

13/- 130/- 131/- 132/- 133/- 134/- 135/- 136/- 137/- 138/- 139/-

14/- 140/- 141/- 142/- 143/- 144/- 145/- 146/- 147/- 148/- 149/-

15/- 152/- 154/- 156/- 158/- 16/- 160/- 162/- 164/- 166/- 168/-

17/- 170/- 176/- 178/- 18/- 180/- 182/- 19/- 2/- 20/- 21/-

22/- 23/- 24/- 25/- 26/- 27/- 28/- 29/- 30/- 31/- 32/-

33/- 34/- 35/- 36/- 37/- 38/- 39/- 4/- 40/- 41/- 42/-

43/- 44/- 45/- 46/- 47/- 48/- 49/- 50/- 51/- 52/- 53/-

54/- 55/- 55/A 56/- 57/- 58/- 59/- 6/- 60/- 61/- 62/-

63/- 64/- 65/- 66/- 67/- 68/- 69/- 7/- 70/- 71/- 72/-

73/- 74/- 75/- 76/- 78/- 79/- 8/- 80/- 81/- 82/- 83/-

84/- 85/- 86/- 87/- 88/- 89/- 9/- 90/- 91/- 92/- 94/-

95/- 96/- 97/- 98/- 99/-

VIA CAZZATO VEROLIN ALESSANDRO

Civici :

TUTTI

VIA CORNARO ALVISE

Civici :

1/- 11/- 13/- 15/- 17/- 19/- 3/- 5/- 7/- 9/-

VIA DA TEMPO ANTONIO

Civici :

TUTTI

VIA FALLOPPIO GABRIELE

Civici :

1/- 3/- 5/- 7/- 9/-

VIA FISTOMBA

Civici :

1/ROM 10/- 2/- 2/ROM 4/- 6/- 8/- 8/A

VIA GRADENIGO GIOVANNI

Civici :

1/ROM 10/- 14/- 16/- 16/A 16/BIS 18/- 18/A 18/BIS 18/TER 2/-

2/ROM 20/- 22/- 24/- 4/- 4/A 4/E 6/- 6/A 6/B 6/C

6/D 8/- 8/B

VIA LOREDAN LEONARDO

Civici :

32/- 34/- 36/-

VIA LOVATI LOVATO

Civici :

TUTTI

VIA LUZZATTI LUIGI

Civici :

TUTTI

VIA MARZOLO FRANCESCO

Civici :

10/- 12/- 14/- 16/- 17/- 17/A 17/B 17/C 17/D 18/- 19/-

21/- 22/- 24/- 24/A 25/- 26/- 26/A 28/- 30/- 32/- 34/-

34/A 36/- 36/A 38/- 38/A 40/- 42/- 44/- 46/- 48/- 50/-

54/- 58/- 60/- 64/- 66/- 68/- 70/- 8/- 8/BIS 8/C

VIA OFFREDUCCI GIORDANO

Civici :

TUTTI

VIA OGNISSANTI

Civici :

TUTTI

VIA ORMANETO NICCOLO'

Civici :

TUTTI

VIA ORUS GIUSEPPE

Civici :

TUTTI

VIA PAOLOTTI

Civici :

10/- 2/- 4/- 6/- 6/A

VIA PORTELLO (DEL)

Civici :

TUTTI

VIA PULCI LUIGI

Civici :

TUTTI

VIA ROLANDINO

Civici :

TUTTI

VIA SAN MASSIMO

Civici :

10/-	101/-	103/-	105/-	107/-	109/-	111/-	117/-	119/-	12/-	121/-
123/-	125/-	129/-	131/-	131/A	135/-	137/-	139/-	17/-	19/-	21/-
23/-	25/-	27/-	29/-	31/-	33/-	35/-	37/-	37/BIS	39/-	41/-
43/-	44/-	45/-	47/-	48/-	49/-	51/-	53/-	55/-	57/-	59/-
61/-	63/-	67/-	69/-	71/-	73/-	75/-	77/-	79/-	81/-	83/-
85/-	87/-	89/-	91/-	93/-	93/A	95/-	97/-	99/-	99/A	

VIA SANTA MARIA IN CONIO

Civici :

TUTTI

VIA SANTEUFEMIA

Civici :

1/-	1/A	1/ROM	11/-	13/-	13/A	15/-	19/-	21/-	23/-	3/-
5/-	5/A	5/B	7/-	7/A	7/BIS	7/TER	9/-			

VIA STELLA ARUNZIO

Civici :

TUTTI

VIA TIEPOLO GIOVANNI BATTISTA

Civici :

TUTTI

VIA TRASEA

Civici :

TUTTI

VIA VANNOZZO FRANCESCO

Civici :

TUTTI

VIA VANZETTI TITO

Civici :

10/- 2/- 4/- 6/- 8/- 8/B

VICOLO FORTEBRACCI BERNARDINO

Civici :

TUTTI

VICOLO OGNISSANTI

Civici :

TUTTI

VICOLO PASTORI

Civici :

TUTTI

VICOLO PORTELLO (DEL)

Civici :

TUTTI

VICOLO SAN MASSIMO

Civici :

TUTTI

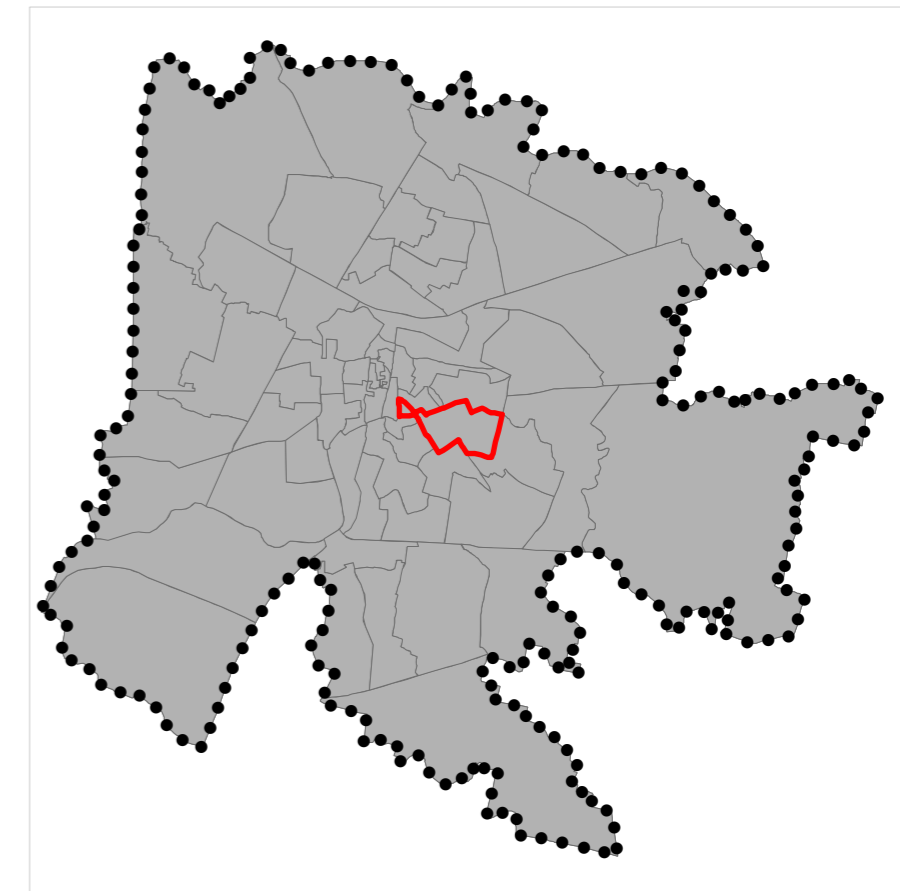
VICOLO SANTA MARIA IN CONIO

Civici :

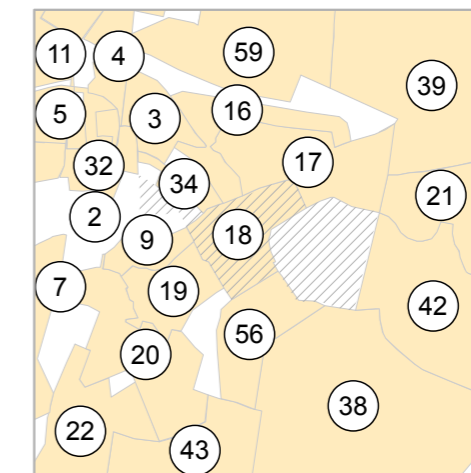
TUTTI



**PIANIFICAZIONE DEL SISTEMA FARMACEUTICO
REVISIONE BIENNALE (anno 2016)**



Localizzazione sul territorio comunale



Situazione derivante dalla pianta organica delle farmacie dell' ULSS (ante 2011)

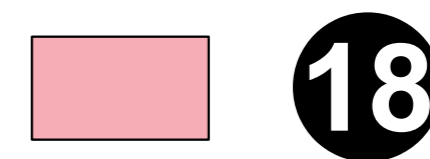
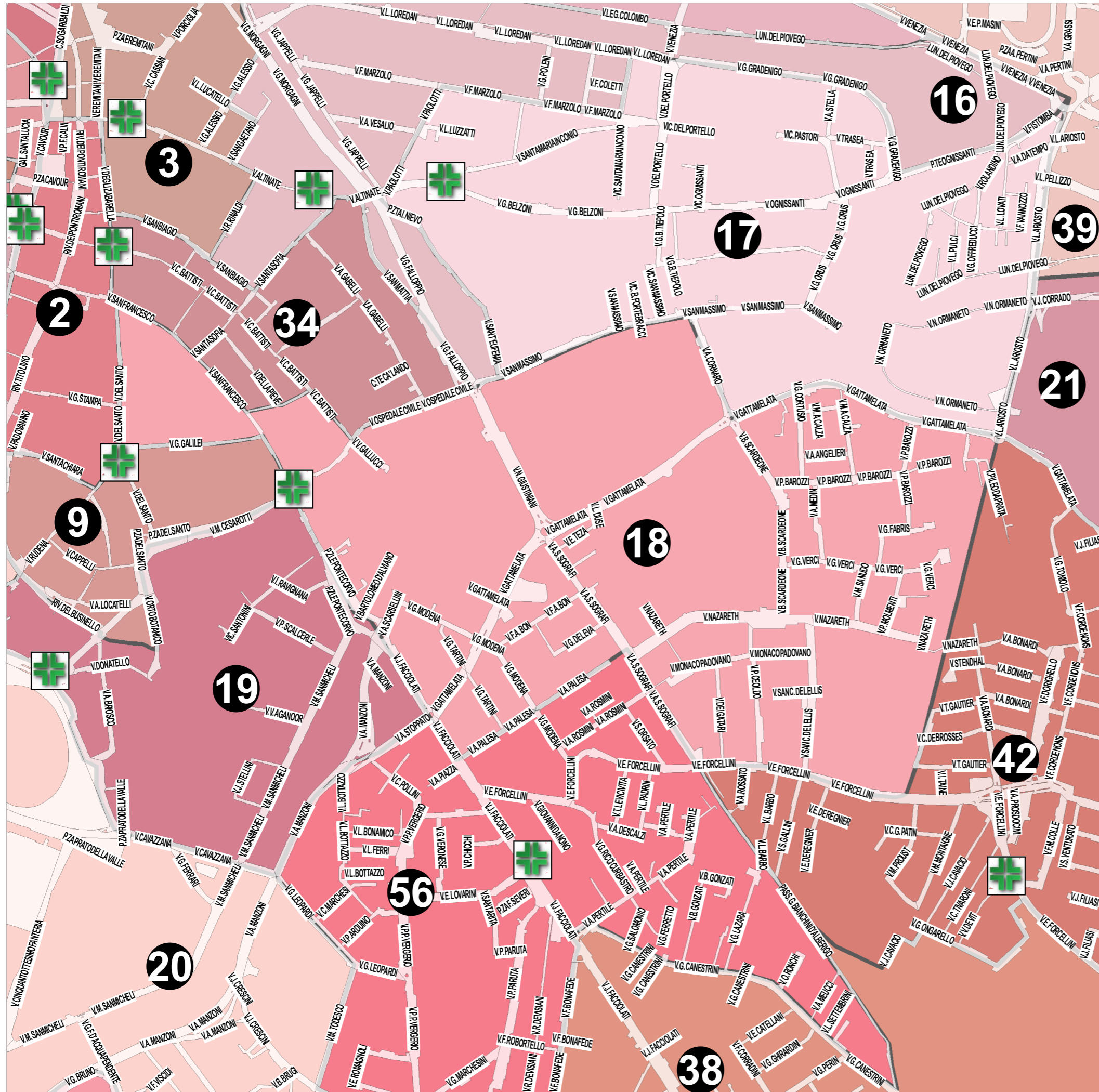


Tabella di confronto degli abitanti

Residenti al 30.06.2011 ab.214.502	3712 ab.
Residenti al 31.12.2015 ab.210.401	3671 ab.



SEDE 18 FARMACIA FORNASIERI Snc**VIA SAN FRANCESCO 157****PIAZZALE PONTECORVO****Civici :**

1/-	1/A	1/ROM	11/-	13/-	15/-	17/-	19/-	21/-	23/-	25/-
27/-	29/-	3/-	31/-	31/A	33/-	33/A	33/B	35/-	37/-	5/-
5/BIS	5/C	7/-	9/-							

VIA GAUTIER TEOFILO**Civici :**

15/A	15/B	15/C	17/-	17/A	17/B	17/C	17/D	19/-
------	------	------	------	------	------	------	------	------

VIA ANGELIERI ANTONIO**Civici :****TUTTI****VIA BAROZZI PIETRO****Civici :****TUTTI****VIA BARTOLOMEO D'ALVIANO****Civici :****TUTTI****VIA BATTISTI CESARE****Civici :**

162/-	164/-	166/-	168/-	170/-	172/-	174/-	176/-	178/-	180/-	182/-
184/-	186/-	188/-	190/-	192/-	194/-	196/-	198/-	200/-	202/-	206/-
267/-										

VIA BON FRANCESCO AUGUSTO**Civici :****TUTTI****VIA CALZA MARCO ANTONIO****Civici :****TUTTI****VIA CEOLDO PIETRO****Civici :****TUTTI****VIA CORNARO ALVISE****Civici :****Civici :**

2/- 4/-

VIA CORTUSIO GUGLIELMO**Civici :****TUTTI****VIA DE LEVA GIUSEPPE****Civici :****TUTTI****VIA FABRIS GIOVANNI****Civici :****TUTTI****VIA FACCIOLATI JACOPO****Civici :**

1/-	11/B	11/C	13/-	17/-	17/A	19/-	19/A	21/-	23/-	3/-
5/-										

VIA FORCELLINI EGIDIO**Civici :**

101/-	55/-	57/-	59/-	65/-	65/A	65/B	67/-	81/-	83/-	99/-
99/A										

VIA GALILEI GALILEO**Civici :**

10/-	12/-	14/-	16/-	18/-	20/-	22/-	24/-	26/-	28/-	30/-
32/-	34/-	38/-	4/-	40/-	42/-	44/-	46/-	48/-	50/-	52/-
54/-	56/-	58/-	60/-	62/-	8/-					

VIA GATARI (DEI)**Civici :****TUTTI****VIA GATTAMELATA****Civici :**

1/-	100/-	102/-	104/-	106/-	108/-	11/-	118/-	120/-	122/-	128/-
13/-	130/-	132/-	18/-	2/-	24/-	26/-	34/-	4/-	4/A	50/-
60/-	62/-	64/-	66/-	68/-	7/-	70/-	72/-	74/-	76/-	76/B
78/-	78/A	80/-	80/A	80/B	80/BIS	82/-	86/-	88/-	9/-	90/-
92/-	94/-	96/-	98/-							

VIA GIUSTINIANI NICOLO'

Civici :										
TUTTI										
VIA MEDIN ANTONIO										
Civici :										
TUTTI										
VIA MODENA GUSTAVO										
Civici :										
12/-	14/-	15/-	17/-	18/-	18/B	19/-	19/A	20/-	20/BIS	21/-
21/BIS	22/-	23/-	23/BIS	24/-	24/A	25/-	25/A	26/-	27/A	28/-
3/-	30/-	5/-	5/A	6/-	6/A	7/-	8/-	8/A	9/-	
VIA MOLMENTI POMPEO										
Civici :										
TUTTI										
VIA MONACO PADOVANO										
Civici :										
TUTTI										
VIA NAZARETH										
Civici :										
TUTTI										
VIA OSPEDALE CIVILE										
Civici :										
1/C	1/D	1/E	10/-	11/-	12/-	13/-	14/-	15/-	16/-	17/-
18/-	19/-	20/-	21/-	22/-	23/-	24/-	25/-	26/-	27/-	28/-
29/-	3/-	30/-	31/-	32/-	33/-	34/-	35/-	37/-	39/-	4/-
41/-	43/-	45/-	47/-	49/-	5/-	51/-	53/-	6/-	7/-	8/-
9/-										
VIA PALESA AGOSTINO										
Civici :										
1/-	11/-	13/A	13/B	13/C	15/-	17/-	19/-	21/-	23/-	25/-
25/B	27/-	29/-	3/-	31/-	33/-	5/-	7/-	9/-	9/A	
VIA PILEO DA PRATA										
Civici :										
1/-	12/-	12/A	14/-	16/-	18/-	2/-	24/-	26/-	4/-	4/A
6/-	6/A									
VIA SAN DE LELLIS CAMILLO										

Civici :										
TUTTI										
VIA SAN FRANCESCO										
Civici :										
1/ROM	105/-	107/-	109/-	111/-	113/-	115/-	116/-	117/-	118/-	119/-
120/-	121/-	122/-	123/-	124/-	125/-	126/-	127/-	128/-	129/-	130/-
131/-	132/-	133/-	134/-	135/-	136/-	137/-	138/-	139/-	140/-	141/-
142/-	143/-	144/-	145/-	146/-	147/-	148/-	149/-	150/-	151/-	152/-
153/-	154/-	155/-	156/-	157/-	158/-	159/-	161/-	163/-	165/-	167/-
169/-	171/-	173/-	175/-	177/-	179/-	181/-	183/-	185/-	187/-	54/-
56/-	58/-	60/-	62/-	64/-	66/-	68/-	70/-	72/-	74/-	76/-
78/-	80/-	82/-	84/-	90/-	92/-	94/-				
VIA SAN MASSIMO										
Civici :										
14/-	16/-	18/-	2/-	20/-	22/-	24/-	26/-	28/-	32/-	34/-
36/-	38/-	4/-	40/-	42/-						
VIA SANTA CATERINA										
Civici :										
10/-	12/-	14/-	16/-	2/-	4/-	8/-				
VIA SANTO (DEL)										
Civici :										
1/-	11/-	13/-	15/-	17/-	19/-	21/-	23/-	25/-	27/-	29/-
3/-	33/-	35/-	37/-	39/-	41/-	43/-	45/-	47/-	49/-	5/-
51/-	53/-	53/A	55/-	55/A	57/-	59/-	61/-	63/-	65/-	67/-
69/-	71/-	73/-	75/-	77/-	79/-	81/-	83/-	85/-	87/-	89/-
9/-	91/-	93/-								
VIA SANUDO MARIN										
Civici :										
TUTTI										
VIA SCARDEONE BERNARDINO										
Civici :										
TUTTI										
VIA SCARSELLINI ANGELO										
Civici :										
TUTTI										

VIA SOGRAFI ANTONIO SIMEONE

Civici :

11/-	13/-	15/-	15/A	15/B	15/D	15/TER	16/-	17/A	17/B	17/C
18/-	18/B	19/-	20/-	20/BIS	22/-	24/-	26/-	28/-	31/-	33/-
35/-	37/-	39/-	41/-	43/-	45/-	9/-				

VIA TARTINI GIUSEPPE

Civici :

TUTTI

VIA TEZA EMILIO

Civici :

TUTTI

VIA VERCI GIAMBATTISTA

Civici :

TUTTI

VICOLO PONTECORVO

Civici :

TUTTI

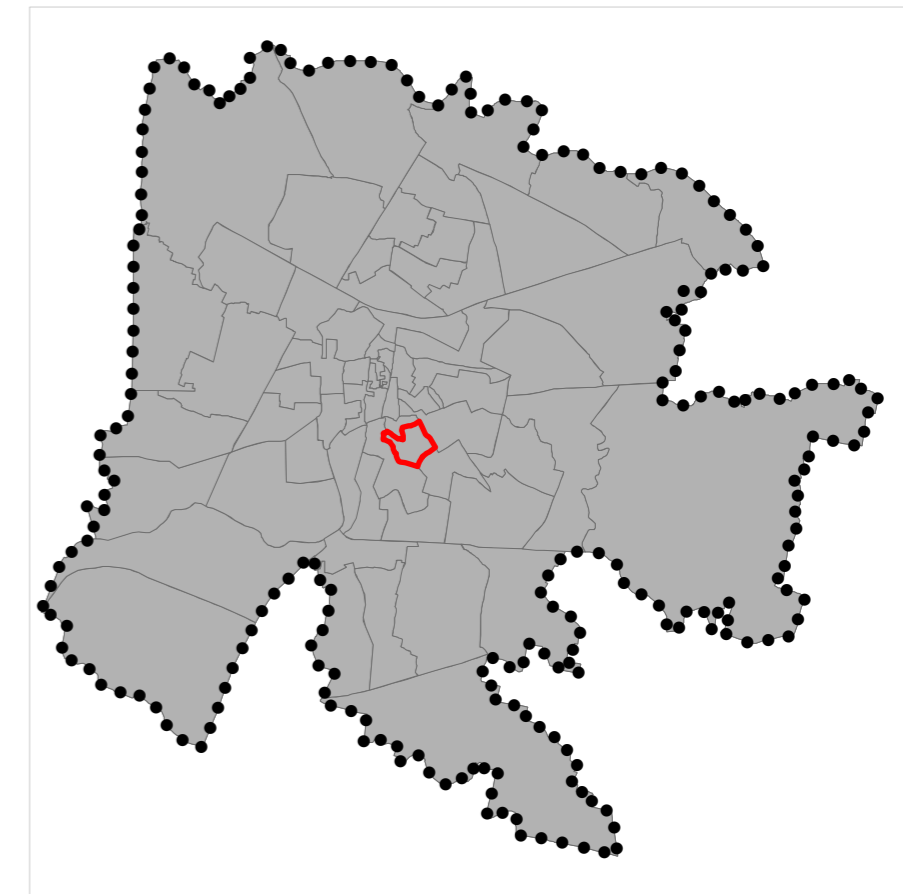
VICOLO USUELLI

Civici :

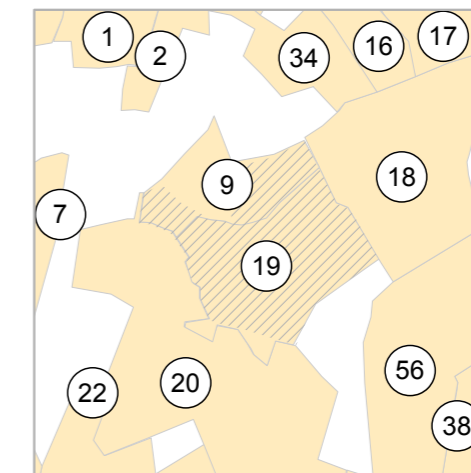
TUTTI



**PIANIFICAZIONE DEL SISTEMA FARMACEUTICO
REVISIONE BIENNALE (anno 2016)**



Localizzazione sul territorio comunale



Situazione derivante dalla pianta organica delle farmacie dell' ULSS (ante 2011)

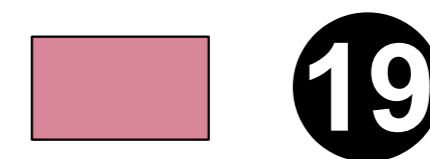
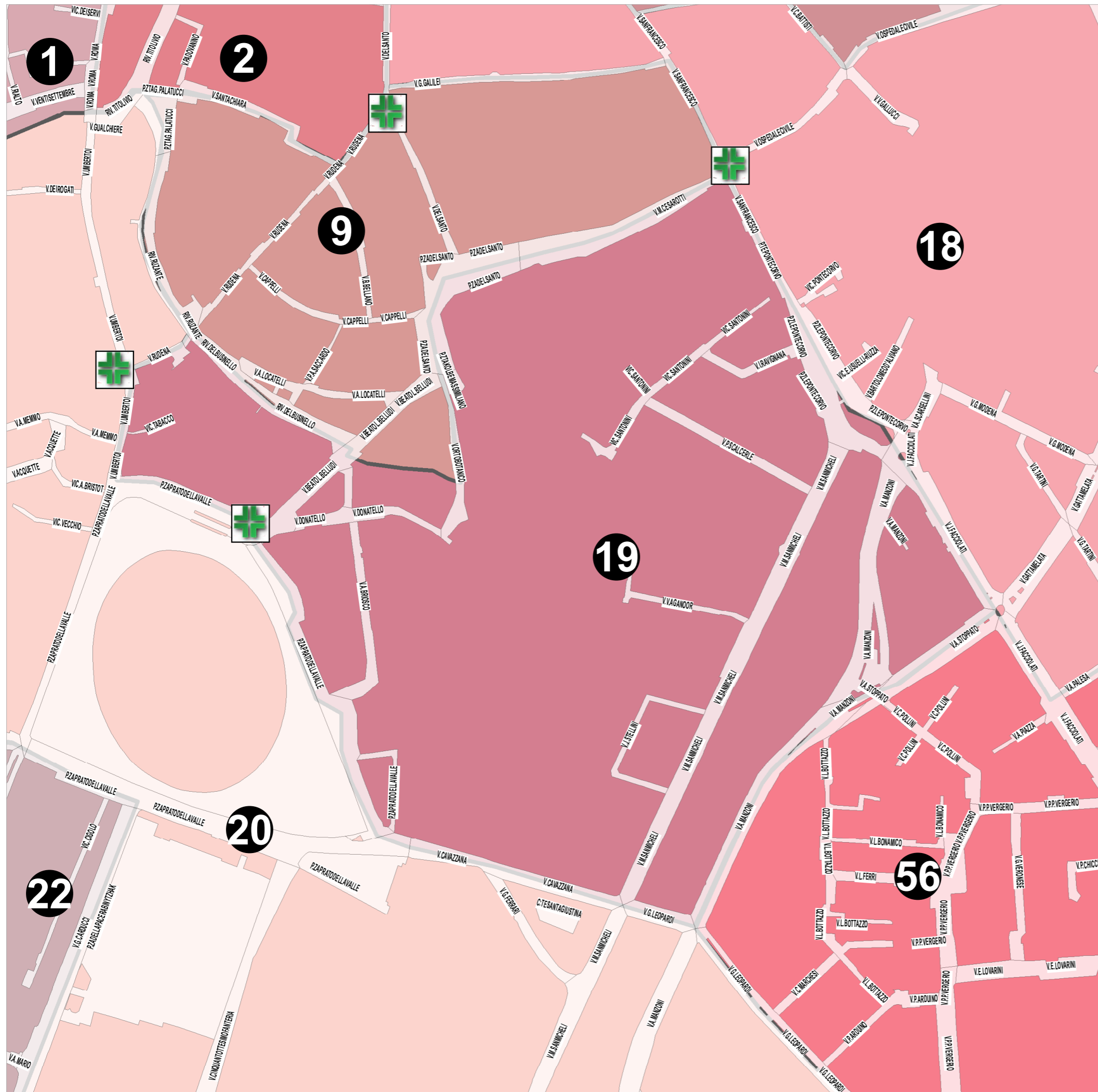


Tabella di confronto degli abitanti

Residenti al 30.06.2011 ab.214.502	1001 ab.
Residenti al 31.12.2015 ab.210.401	1009 ab.



SEDE 19 FARMACIA SANTA GIUSTINA Snc**PRATO DELLA VALLE 25****PIAZZA SANTO (DEL)****Civici :**

11/- 12/-

PIAZZALE PONTECORVO**Civici :**

10/- 12/A 12/B 12/C 12/D 12/E 14/- 2/- 2/A 4/- 4/A

6/- 6/A 8/- 8/C

PRATO DELLA VALLE**Civici :**

1/- 1/ROM 10/- 11/- 12/- 13/- 14/- 16/- 17/- 18/- 19/-

2/- 20/- 21/- 22/- 23/- 24/- 25/- 26/- 27/- 28/- 29/-

3/- 30/- 31/- 32/- 33/- 34/- 35/- 36/- 37/- 38/- 39/-

4/- 40/- 41/- 42/- 43/- 44/- 46/- 47/- 48/- 49/- 5/-

50/- 51/- 52/- 53/- 54/- 55/- 56/- 57/- 58/- 58/A 59/-

6/- 7/- 8/- 9/-

RIVIERA BUSINELLO (DEL)**Civici :**

3/A

VIA AGANNOOR VITTORIA**Civici :**

TUTTI

VIA BELLUDI LUCA (BEATO)**Civici :**

10/- 11/- 12/- 13/- 14/- 15/- 16/- 17/- 18/- 19/- 2/-

20/- 21/- 21/A 22/- 23/- 24/- 25/- 26/- 27/- 28/- 3/-

4/- 5/- 6/- 7/- 8/- 9/-

VIA BRIOSCO ANDREA**Civici :**

TUTTI

VIA CAVAZZANA**Civici :**

1/- 11/- 13/- 15/- 17/- 19/- 21/- 23/- 25/- 27/- 29/-

31/- 33/- 35/- 37/- 39/- 41/- 43/- 45/- 47/- 49/- 5/-

Civici :

51/- 53/- 55/- 57/- 59/- 61/- 63/- 65/- 7/- 9/-

VIA CESAROTTI MELCHIORRE**Civici :**

10/- 12/- 14/- 16/- 18/- 2/- 20/- 22/- 24/- 28/- 30/-

32/- 34/- 36/- 4/- 6/- 8/-

VIA DONATELLO**Civici :**

TUTTI

VIA FACCIOLATI JACOPO**Civici :**

10/- 12/- 12/A 12/D 14/- 14/A 16/- 16/A 18/- 2/- 20/-

22/- 4/- 4/A 4/B 6/- 6/B 8/-

VIA FALCONETTO GIOVANNI MARIA**Civici :**

TUTTI

VIA LEOPARDI GIACOMO**Civici :**

1/- 3/- 3/A 5/-

VIA MANZONI ALESSANDRO**Civici :**

132/- 134/- 136/- 138/- 138/A 140/- 142/- 146/- 148/- 150/- 150/BIS

152/- 154/- 156/- 158/- 160/- 166/- 166/A 168/- 41/- 43/- 45/-

47/- 47/A 49/- 49/A 51/- 53/- 55/- 59/- 61/- 81/- 83/-

85/- 87/- 89/- 91/-

VIA ORTO BOTANICO**Civici :**

1/- 10/- 11/- 12/- 13/- 15/- 3/- 5/- 7/- 9/-

VIA RAVIGNANA ISABELLA**Civici :**

TUTTI

VIA RUDENA**Civici :**

2/- 4/-

VIA SAN FRANCESCO**Civici :**

Civici :

214/- 216/- 218/- 220/- 222/- 224/- 226/- 228/- 230/- 232/- 234/-

236/-

VIA SANMICHELI MICHELE

Civici :

1/- 1/A 1/BIS 10/- 11/- 13/- 14/- 15/- 17/- 18/- 18/A

19/- 19/A 19/B 2/- 2/A 20/- 20/A 21/- 22/- 23/- 23/A

24/- 25/- 26/- 26/A 27/- 28/- 29/- 29/A 3/- 3/BIS 3/ROM

30/- 31/- 36/- 4/- 4/ROM 40/- 48/- 5/- 5/A 5/B 5/C

5/D 5/E 5/F 5/G 5/H 5/I 50/- 50/A 6/- 7/C 7/D

7/E 7/F 7/G 7/H 8/- 9/- 9/A 9/BIS 9/TER

VIA SCALCERLE PIERO

Civici :

TUTTI

VIA STELLINI JACOPO

Civici :

TUTTI

VIA STOPPATO ALESSANDRO

Civici :

3/- 5/- 5/A 7/-

VIA UMBERTO I

Civici :

101/- 103/- 105/- 107/- 111/- 85/- 87/- 89/- 91/- 93/- 97/-

99/-

VICOLO SANTONINI

Civici :

TUTTI

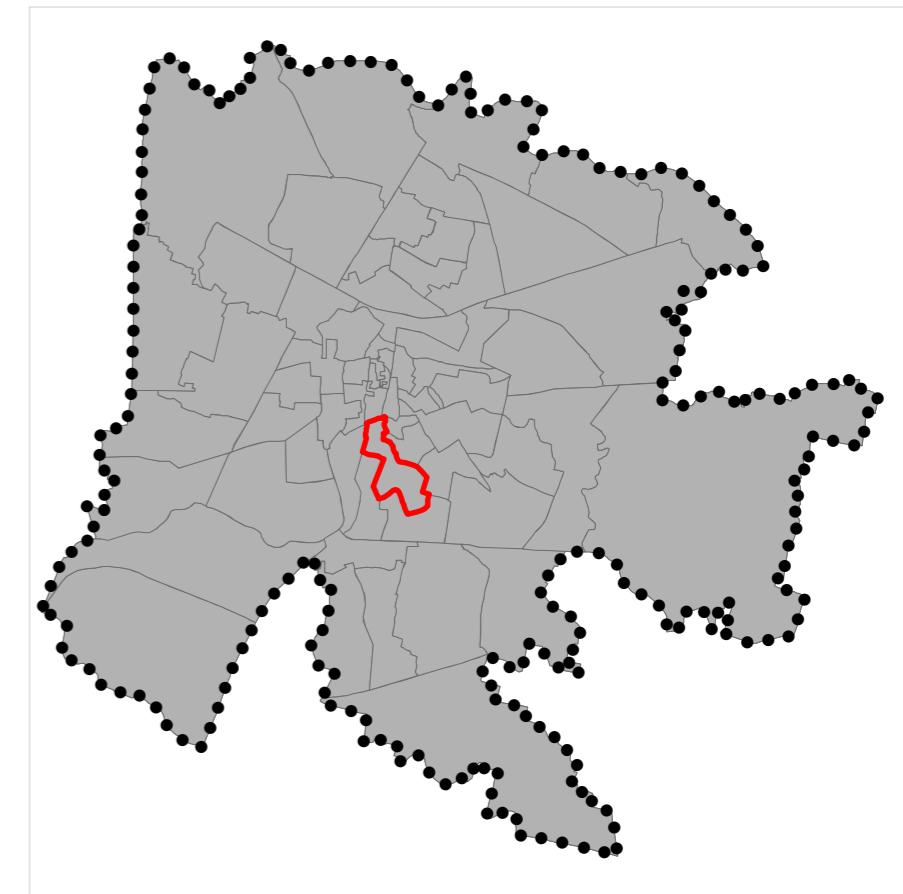
VICOLO TABACCO

Civici :

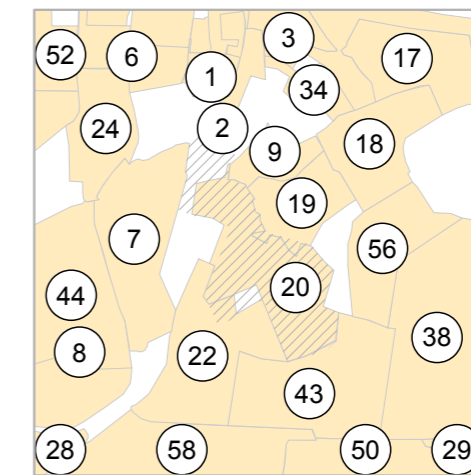
TUTTI



**PIANIFICAZIONE DEL SISTEMA FARMACEUTICO
REVISIONE BIENNALE (anno 2016)**



Localizzazione sul territorio comunale



Situazione derivante dalla pianta organica delle farmacie dell' ULSS (ante 2011)

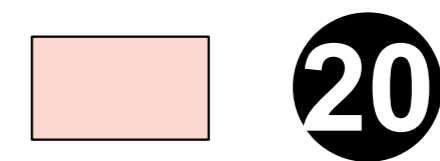
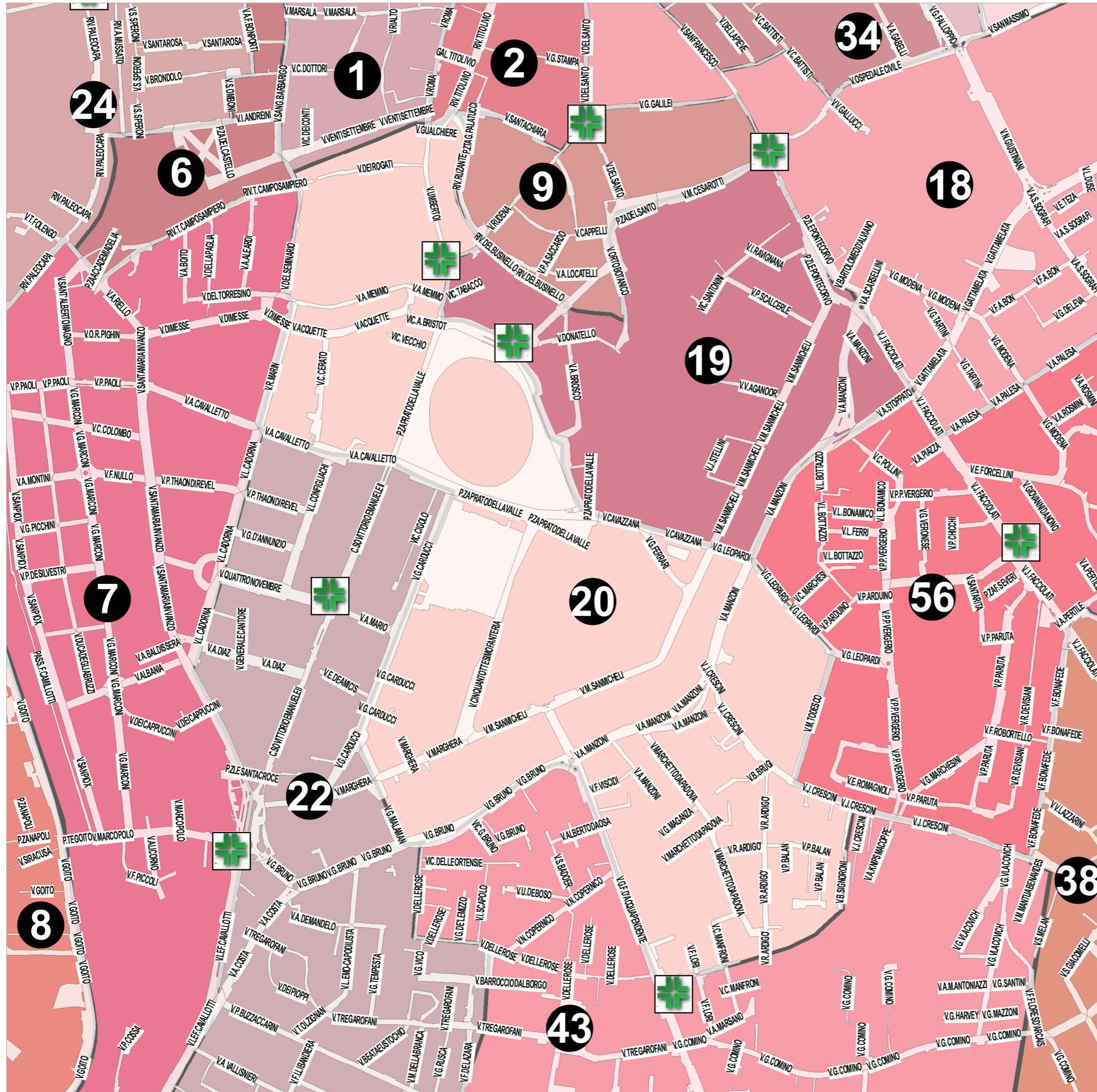


Tabella di confronto degli abitanti

Residenti al 30.06.2011 ab.214.502	2885 ab.
Residenti al 31.12.2015 ab.210.401	2763 ab.



Farmacia: AL LEON D'ORO Snc

SEDE 20 FARMACIA AL LEON D'ORO Snc**VIA UMBERTO I 96****CORTE SANTA GIUSTINA**

Civici :

TUTTI

PIAZZETTA PALATUCCI GIOVANNI

Civici :

7/- 8/-

PONTE SAN BARBARIGO GREGORIO

Civici :

5/- 7/-

PRATO DELLA VALLE

Civici :

101/-	102/-	103/-	104/-	105/-	106/-	107/-	108/-	109/-	110/-	112/-
113/-	114/-	115/-	116/-	117/-	118/-	119/-	64/-	65/-	66/-	67/-
68/-	69/-	70/-	71/-	72/-	73/-	82/-	83/-	84/-	85/-	86/-
88/-	91/-	92/-	93/-	94/-	95/-	96/-	97/A	98/-	99/-	

RIVIERA RUZANTE

Civici :

4/- 6/-

RIVIERA TITO LIVIO

Civici :

71/- 73/- 75/-

VIA ACQUETTE

Civici :

TUTTI

VIA ARDIGO' ROBERTO

Civici :

1/-	1/BIS	1/G	1/TER	10/-	10/A	11/-	12/-	13/-	14/-	15/-
16/-	16/A	16/B	16/C	16/D	17/-	17/A	18/-	19/-	2/-	2/B
20/-	21/-	22/-	23/-	25/-	27/-	29/-	3/-	3/A	31/-	35/-
35/A	35/B	35/C	37/-	4/-	5/-	5/BIS	5/TER	6/-	7/-	8/-
8/A	9/-									

VIA BALAN PIETRO

Civici :

Civici :

TUTTI

VIA BRUGI BIAGIO

Civici :

TUTTI

VIA BRUNO GIORDANO

Civici :

27/-

VIA CARDUCCI GIOSUE'

Civici :

1/-	11/-	15/-	15/A	15/BIS	17/-	19/-	19/A	21/A	21/BIS	23/-
23/A	25/-	3/-	5/-	5/ROM	7/-	9/-				

VIA CATULLO TOMMASO ANTONIO

Civici :

1/- 11/- 3/- 7/- 9/-

VIA CAVALLETTO ALBERTO

Civici :

10/-	10/A	10/B	10/C	10/D	12/-	14/-	14/A	16/-	18/-	2/-
4/-	4/A	6/-	8/-	8/A	8/B	8/C				

VIA CAVAZZANA

Civici :

10/-	12/-	12/A	14/-	16/-	18/-	2/-	20/-	22/-	24/-	26/-
28/-	30/-	4/-	6/-	8/-						

VIA CERATO CARLO

Civici :

TUTTI

VIA CINQUANTOTTESIMO FANTERIA

Civici :

TUTTI

VIA CRESCINI JACOPO

Civici :

1/-	10/-	10/A	11/-	12/-	14/-	2/-	2/B	24/-	24/A	24/B
24/C	24/TER	26/-	28/-	28/A	28/B	28/C	28/D	30/-	30/A	30/B
30/C	32/-	34/-	36/-	38/-	4/-	40/-	46/A	46/B	46/BIS	46/C
46/D	48/-	48/A	6/-	6/A	6/B	6/BIS	6/C	6/D	6/QUATER	6/TER

Civici :										
8/-	8/A	9/-								
VIA FABRICI GIROLAMO D'ACQUAPENDENTE										
Civici :										
1/H	15/-	17/-	19/-	21/-	21/A	23/-	25/-	33/-	35/-	37/-
37/A	39/-									
VIA FERRARI GIUSEPPE										
Civici :										
TUTTI										
VIA GUALCHIERE										
Civici :										
TUTTI										
VIA LEOPARDI GIACOMO										
Civici :										
10/-	12/-	14/A	2/-	4/-	6/-	8/-	8/A			
VIA LORI FERNANDO										
Civici :										
12/-	13/-	14/-	15/-	15/A	16/-	17/-	18/-			
VIA MAGANZA GIAMBATTISTA										
Civici :										
TUTTI										
VIA MALAMAN GIOVANNI										
Civici :										
1/-	1/A	11/-	13/-	15/-	17/-	3/-	3/A	5/-	7/-	
VIA MANFRONI CAMILLO										
Civici :										
10/-	11/-	12/-	13/-							
VIA MANZONI ALESSANDRO										
Civici :										
1/ROM	10/-	12/-	14/-	16/-	18/-	2/-	2/ROM	20/-	22/-	24/-
25/-	26/-	27/-	28/-	28/B	29/-	30/-	32/-	33/-	34/-	35/-
36/-	37/-	37/A	38/-	39/-	4/-	40/-	42/-	44/-	44/BIS	46/-
48/-	50/-	50/A	50/B	52/-	54/-	56/-	58/-	6/-	60/-	62/-
64/-	66/-	68/-	68/A	70/-	72/-	74/-	76/-	8/-	80/-	82/-
84/-	86/-	88/-								
VIA MARCHETTO DA PADOVA										

Civici :										
TUTTI										
VIA MARGHERA										
Civici :										
1/ROM	38/-	38/B	40/-	42/-	44/-	46/-	48/-	63/-	65/-	67/-
69/-	71/-	73/-	75/-	77/-	79/-	81/-	83/-			
VIA MARIN ROBERTO										
Civici :										
11/-	17/-	19/-	23/-	25/-	27/-	29/-	3/-	31/-	33/-	35/-
5/-	7/-	9/-								
VIA MEMMO ANDREA										
Civici :										
TUTTI										
VIA ROGATI (DEI)										
Civici :										
TUTTI										
VIA RUDENA										
Civici :										
1/-	3/-									
VIA SANMICHELI MICHELE										
Civici :										
31/A	33/-	33/A	35/-	35/A	37/-	39/-	39/A	41/-	45/-	47/-
47/A	49/-	51/-	52/-	53/-	54/-	55/-	56/-	58/-	60/-	60/A
62/-	64/-	64/A	64/B	65/-	66/-	68/-	68/A	68/BIS	70/-	70/A
72/-	74/-	76/-	78/-	78/A	78/BIS	80/-	82/-	82/A	84/-	86/-
VIA SEMINARIO (DEL)										
Civici :										
1/-	11/-	13/-	15/-	17/-	19/-	21/-	23/-	25/-	27/-	29/-
3/-	5/A	7/-	9/-							
VIA SIGNORONI BARTOLOMEO										
Civici :										
10/-	12/-	14/-	14/A	16/-	18/-	20/-	21/-	22/-	24/-	26/-
3/-	5/-	6/-	8/-	8/BIS	8/TER	9/-				
VIA TODESCO MARIO										
Civici :										

Civici :

1/- 3/- 5/- 7/- 9/-

VIA UMBERTO I

Civici :

10/- 100/- 102/- 104/- 106/- 108/- 11/- 110/- 112/- 114/- 116/-
118/- 12/- 120/- 122/- 124/- 126/- 128/- 13/- 130/- 14/- 16/-
17/- 18/- 19/- 2/- 20/- 21/- 22/- 23/- 24/- 25/- 26/-
27/- 28/- 29/- 3/- 3/ROM 30/- 31/- 32/- 33/- 34/- 35/-
36/- 37/- 38/- 39/- 4/- 40/- 41/- 42/- 43/- 44/- 45/-
46/- 47/- 48/- 49/- 5/- 50/- 51/- 51/A 52/- 53/- 54/-
55/- 56/- 57/- 58/- 59/- 6/- 60/- 61/- 62/- 63/- 64/-
64/A 65/- 66/- 67/- 68/- 69/- 7/- 70/- 71/- 72/- 73/-
74/- 75/- 76/- 77/- 77/A 78/- 79/- 8/- 80/- 81/- 82/-
84/- 86/- 88/- 9/- 90/- 92/- 94/- 96/-

VIA VISCIDI FEDERICO

Civici :

TUTTI

VICOLO BRISTOT ANGELO

Civici :

TUTTI

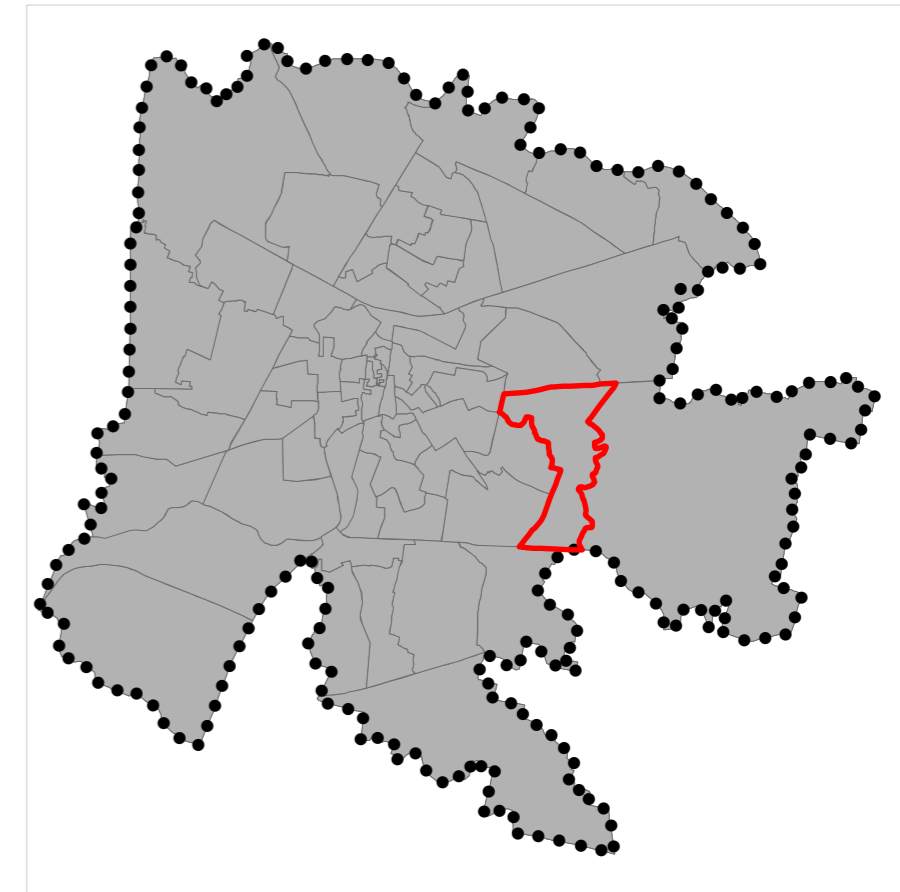
VICOLO VECCHIO

Civici :

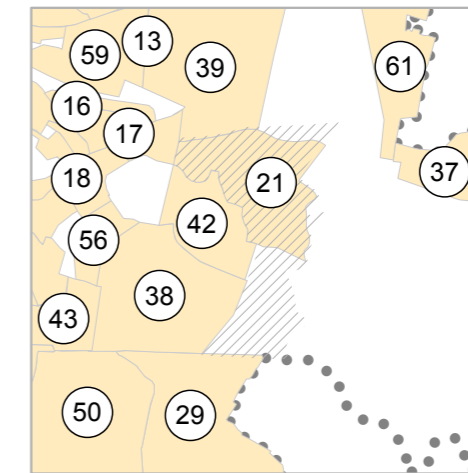
TUTTI



**PIANIFICAZIONE DEL SISTEMA FARMACEUTICO
REVISIONE BIENNALE (anno 2016)**



Localizzazione sul territorio comunale



Situazione derivante dalla pianta organica delle farmacie dell' ULSS (ante 2011)

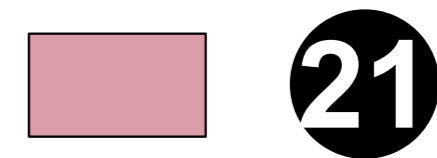
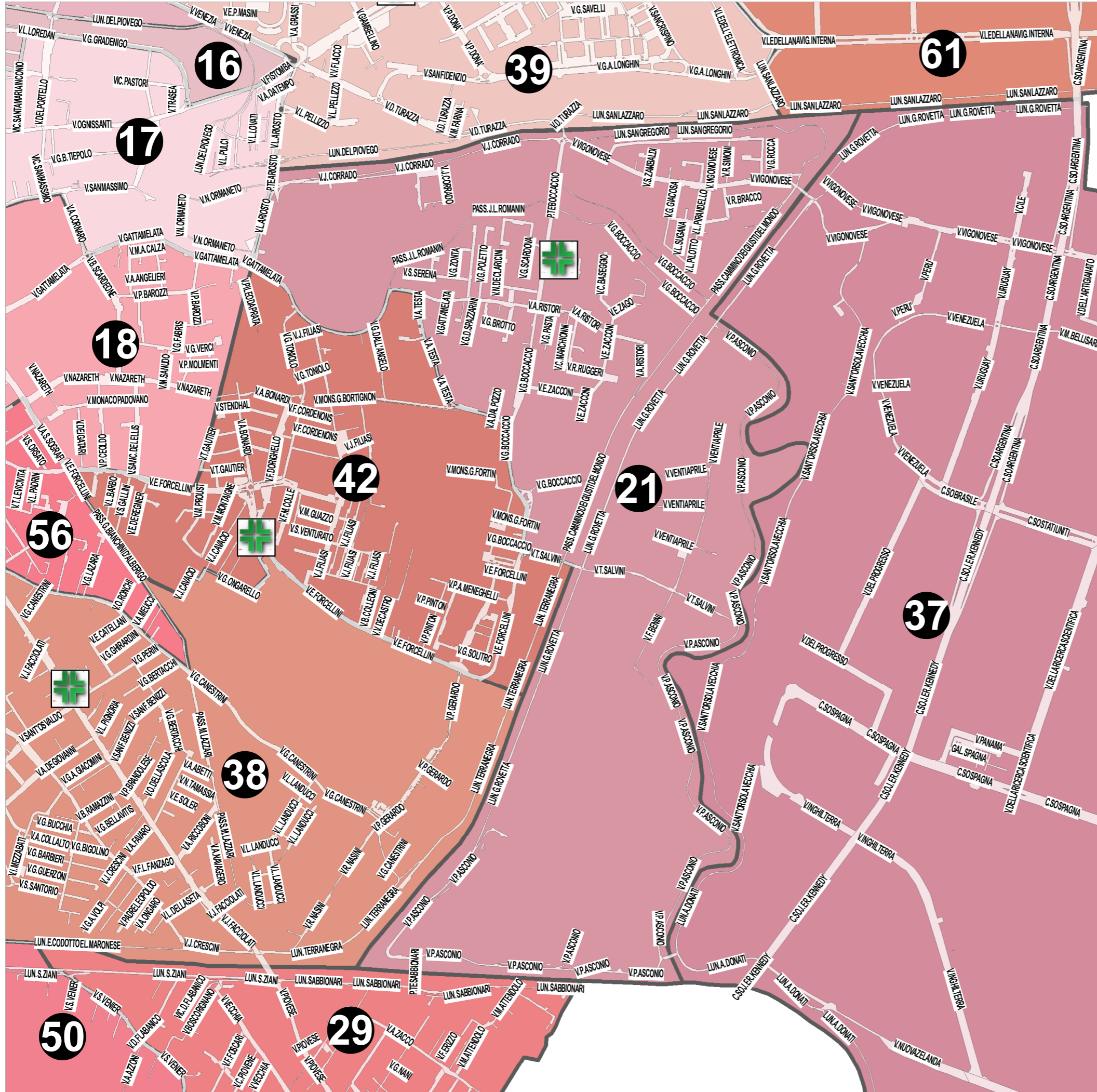


Tabella di confronto degli abitanti

Residenti al 30.06.2011 ab.214.502	3307 ab.
Residenti al 31.12.2015 ab.210.401	3216 ab.



SEDE 21 FARMACIA FACCIOLI Snc**VIA BOCCACCIO 92/A****LUNGARGINE ROVETTA GEROLAMO**

Civici :

10/- 26/- 28/- 4/- 6/- 8/-

VIA SCARDOVA GIOVANNI

Civici :

TUTTI

VIA ARIOSTO LUDOVICO

Civici :

10/- 2/- 8/-

VIA ASCONIO PEDIANO

Civici :

TUTTI

VIA BASEGGIO CESCO

Civici :

TUTTI

VIA BENINI FERRUCCIO

Civici :

TUTTI

VIA BOCCACCIO GIOVANNI

Civici :

10/-	100/-	102/-	104/-	104/c	106/-	112/-	12/-	18/-	18/A	22/-
24/-	28/-	30/-	34/A	34/B	34/C	34/D	34/E	34/F	34/G	34/H
34/I	34/L	34/M	34/N	34/O	34/P	34/Q	34/R	34/S	34/T	34/U
34/V	34/Z	36/-	36/A	36/B	38/-	4/-	42/-	42/A	42/B	42/BIS
42/C	42/D	42/G	42/H	42/TER	44/-	44/A	44/B	44/BIS	44/C	44/D
44/E	44/F	44/TER	46/-	47/C	48/-	49/-	49/A	49/BIS	49/TER	50/-
51/-	52/-	53/-	53/A	54/-	55/-	55/A	55/B	56/-	57/-	58/-
6/-	60/-	61/-	62/-	64/-	66/-	68/-	70/-	72/-	73/-	75/-
77/-	79/-	80/-	81/-	81/A	81/B	82/-	84/-	86/-	88/-	90/-
91/-	92/-	92/A	92/B	92/C	92/D	93/-	94/-	94/A	95/-	96/-

98/-

VIA BRACCO ROBERTO

Civici :

Civici :

TUTTI

VIA BROTTO GIOVANNI

Civici :

TUTTI

VIA CALOGERA' ANGELO

Civici :

TUTTI

VIA CAVACCHIOLI ENRICO

Civici :

TUTTI

VIA CORRADO JACOPO

Civici :

TUTTI

VIA DAL POZZO AGOSTINO

Civici :

TUTTI

VIA DE CLARICINI NICOLO'

Civici :

TUTTI

VIA GATTAMELATA

Civici :

15/-	15/A	152/-	154/-	154/A	156/-	156/A	156/B	156/BIS	156/C	156/TER
158/-	158/D	158/E	160/-	162/-	162/A	164/-	166/-	166/A	166/B	168/-
17/-	17/A	170/-	172/-	180/-	182/A	184/-	186/-	19/-	19/A	19/B
190/-	194/-	21/-	21/A	21/B	23/-	25/-	27/-	27/A	29/-	31/-
33/-	33/A	33/B	35/-	37/-	37/A	39/BIS				

VIA GIACOSA GIUSEPPE

Civici :

TUTTI

VIA MAFALDA DI SAVOIA

Civici :

TUTTI

VIA MALIBRAN MARIA

Civici :

TUTTI

VIA MANFREDINI FEDERICO

Civici :

TUTTI

VIA MARCHIONNI CARLOTTA

Civici :

TUTTI

VIA NICCODEMI DARIO

Civici :

TUTTI

VIA PASTA GIUDITTA

Civici :

TUTTI

VIA PILOTTO LIBERO

Civici :

TUTTI

VIA PIRANDELLO LUIGI

Civici :

TUTTI

VIA POLETTO GIACOMO

Civici :

TUTTI

VIA RISTORI ADELAIDE

Civici :

TUTTI

VIA ROCCA GINO

Civici :

TUTTI

VIA ROSSO DI SAN SECONDO PIER MARIA

Civici :

TUTTI

VIA RUGGERI RUGGERO

Civici :

TUTTI

VIA SALVINI TOMMASO

Civici :

TUTTI

VIA SBERTI ANTONIO BONAVENTURA

Civici :

TUTTI

VIA SERENA SEBASTIANO

Civici :

TUTTI

VIA SIMONI RENATO

Civici :

TUTTI

VIA SPAZZARINI GIOVANNI DOMENICO

Civici :

TUTTI

VIA SUGANA LUIGI

Civici :

TUTTI

VIA TESTA ANNIBALE

Civici :

1/- 1/A 1/B 13/- 15/- 3/- 3/A 3/BIS 5/- 7/- 9/-

VIA VENTI APRILE

Civici :

TUTTI

VIA VIGONOVESE

Civici :

10/- 10/A 10/B 12/- 12/A 13/- 13/A 14/- 15/- 15/BIS 16/-

16/A 17/A 18/- 19/- 19/BIS 2/- 22/- 23/- 24/- 25/- 26/-

26/A 28/- 28/A 29/- 31/- 31/BIS 31/TER 33/- 35/- 37/- 39/-

4/- 41/A 41/B 41/D 41/G 43/- 43/A 45/- 45/BIS 49/- 5/-

51/- 53/- 55/- 57/- 59/- 61/- 63/- 65/- 65/BIS 7/- 8/-

8/A 9/-

VIA ZACCONI ERMETE

Civici :

TUTTI

VIA ZAGO EMILIO

Civici :

TUTTI

VIA ZAMBALDI SILVIO

maggio 23, 2016 @ 05:17

Civici :

TUTTI

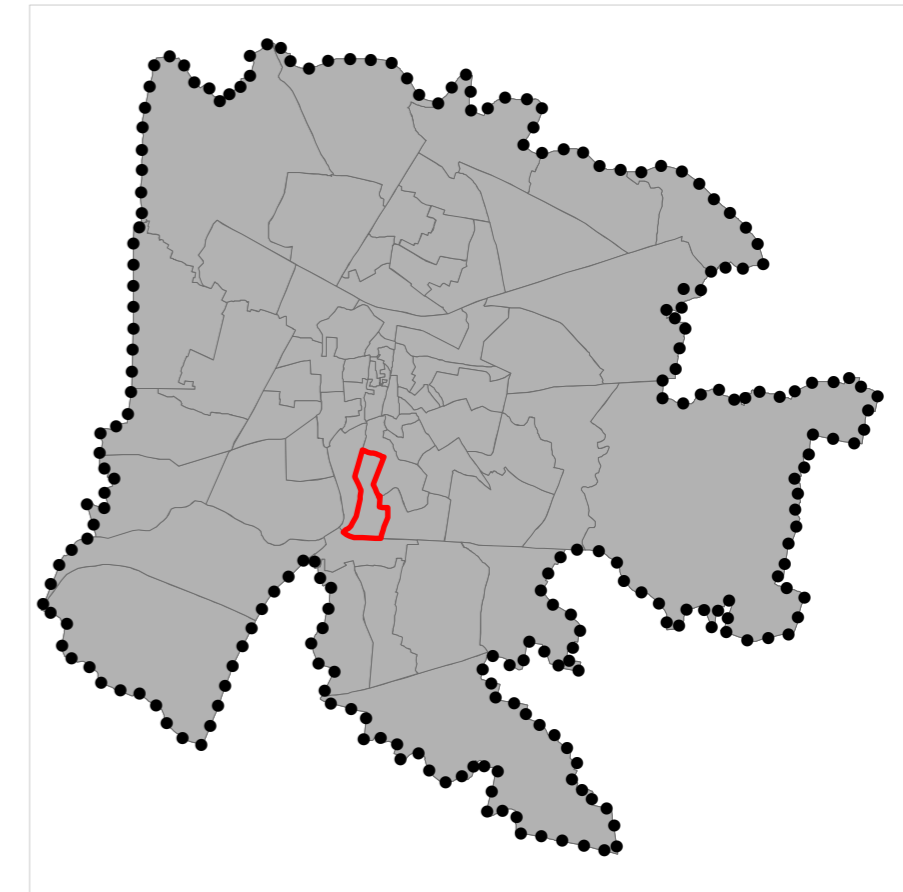
VIA ZONTA GASPARO

Civici :

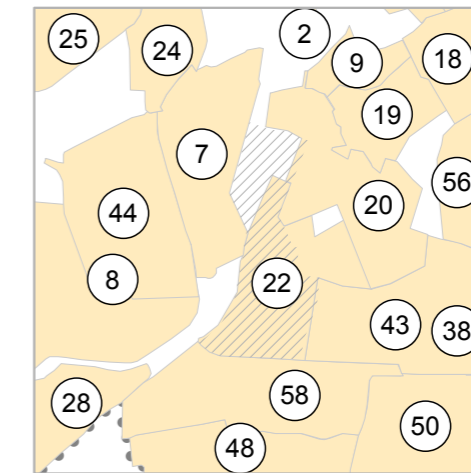
TUTTI



**PIANIFICAZIONE DEL SISTEMA FARMACEUTICO
REVISIONE BIENNALE (anno 2016)**



Localizzazione sul territorio comunale



Situazione derivante dalla pianta organica delle farmacie dell' ULSS (ante 2011)

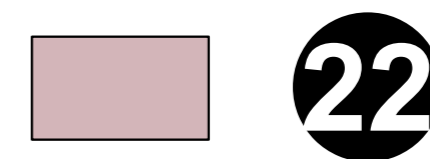
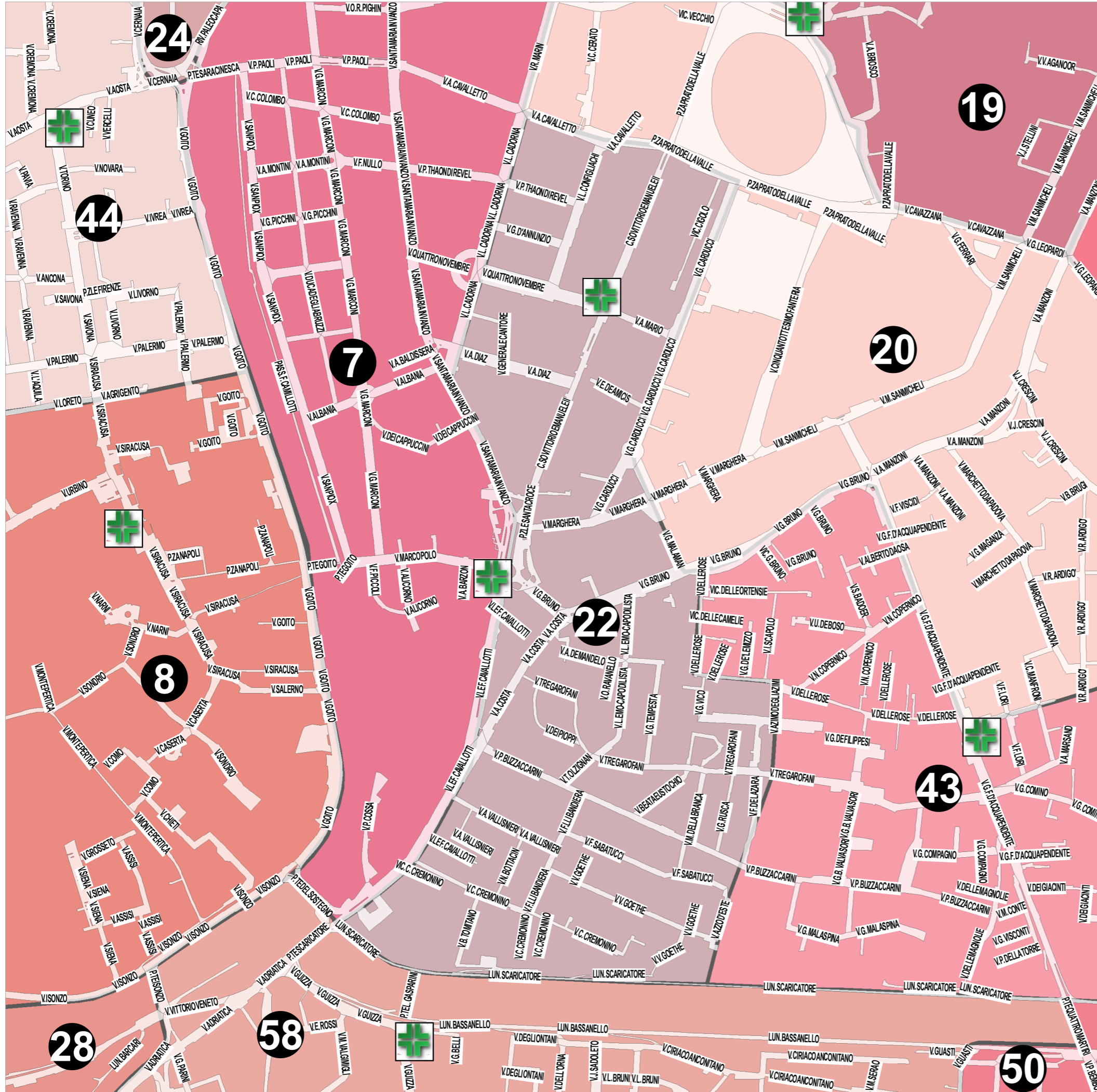


Tabella di confronto degli abitanti

Residenti al 30.06.2011 ab.214.502	4364 ab.
Residenti al 31.12.2015 ab.210.401	4197 ab.



Farmacia: DE PANTZ

SEDE 22 FARMACIA DE PANTZ**CORSO VITTORIO EMANUELE II 100****CORSO VITTORIO EMANUELE II**

Civici :

TUTTI

PIAZZALE SANTA CROCE

Civici :

1/- 10/- 12/- 13/- 14/- 15/- 16/- 17/- 19/- 20/- 21/-

22/- 23/- 23/A 3/- 4/- 5/- 6/- 7/- 8/- 9/-

PRATO DELLA VALLE

Civici :

74/- 75/A 76/- 77/- 78/- 79/- 80/- 81/-

VIA ALBERTO DA BAONE

Civici :

TUTTI

VIA AZIMI AZIMO (DEGLI)

Civici :

10/- 2/- 4/- 8/-

VIA AZZO D'ESTE

Civici :

2/- 2/A 2/B

VIA BANDIERA (FRATELLI)

Civici :

TUTTI

VIA BARROCCIO DAL BORGO

Civici :

1/- 10/- 2/- 3/- 4/- 5/- 6/- 8/-

VIA BOTTACIN NICOLO'

Civici :

TUTTI

VIA BRUNO GIORDANO

Civici :

1/- 1/ROM 10/- 10/A 10/B 10/C 11/- 11/A 11/B 12/- 12/A

12/B 12/C 12/D 13/- 14/- 16/- 16/A 18/- 18/B 2/- 2/A

2/B 2/C 20/- 20/A 22/- 22/A 22/B 24/- 24/A 24/B 24/H

Civici :

26/- 26/A 26/B 26/C 26/D 28/- 3/- 3/ROM 30/- 32/- 34/-

36/- 4/- 4/A 5/- 6/- 6/A 6/B 7/- 7/A 8/- 8/A

8/B 9/- 9/A 9/B

VIA BUZZACCARINI PATARO

Civici :

1/- 1/B 10/- 11/- 11/A 12/- 13/- 14/- 16/- 17/- 18/-

19/- 2/- 20/- 21/- 23/- 25/- 26/- 27/- 3/- 30/- 31/-

32/- 33/- 34/- 35/- 36/- 38/- 39/- 40/- 41/- 41/A 43/-

47/- 49/- 5/- 51/- 6/- 6/A 7/- 8/- 9/-

VIA CADORNA LUIGI

Civici :

1/- 11/- 13/A 15/- 17/- 19/- 19/A 21/- 23/- 25/- 27/-

3/- 3/BIS 5/- 7/- 9/-

VIA CANTORE (GENERALE)

Civici :

TUTTI

VIA CARDUCCI GIOSUE'

Civici :

1/ROM 10/- 10/A 12/- 14/- 14/A 14/B 16/- 16/BIS 18/- 2/-

2/A 2/B 2/C 2/ROM 20/- 22/- 24/- 24/B 24/D 26/- 26/A

26/B 26/C 26/D 27/- 28/- 29/- 29/A 3/ROM 31/- 32/- 33/-

33/A 33/BIS 34/- 36/- 4/- 40/- 42/- 44/- 46/- 48/- 50/-

52/- 54/- 56/- 58/- 6/- 6/A 60/- 62/- 64/- 64/A 66/-

8/-

VIA CAVALLETTO ALBERTO

Civici :

1/- 3/- 3/A 3/B 3/C 3/D 5/- 5/A 5/B 5/C 7/-

7/A 9/- 9/A

VIA CONFIGLIACHI LUIGI

Civici :

TUTTI

VIA COSTA ANDREA

Civici :

TUTTI

VIA CREMONINO CESARE										
Civici :										
TUTTI										
VIA D'ANNUNZIO GABRIELE										
Civici :										
TUTTI										
VIA DE AMICIS EDMONDO										
Civici :										
TUTTI										
VIA DE LAZARA FRANCESCO										
Civici :										
1/-	3/-	3/A	5/-	7/-						
VIA DE MANDELO ALBERTO										
Civici :										
TUTTI										
VIA DELLA BRANCA MANNO										
Civici :										
TUTTI										
VIA DIAZ ARMANDO										
Civici :										
TUTTI										
VIA EMO-CAPODILISTA LEONARDO										
Civici :										
TUTTI										
VIA EUSTOCHIO (BEATA)										
Civici :										
TUTTI										
VIA GOETHE VOLFANGO										
Civici :										
1/-	10/-	11/-	11/A	12/-	14/-	15/-	16/-	17/-	18/-	19/-
2/-	20/-	21/-	22/-	23/-	24/-	25/-	26/-	26/A	26/B	26/C
26/D	26/E	26/L	27/-	28/-	29/-	3/-	30/-	31/-	33/-	4/-
5/-	6/-	6/A	7/-	8/-	9/-	9/D				
VIA MALAMAN GIOVANNI										
Civici :										
10/-	2/-	4/-	6/-	8/-						

VIA MALPILEO ROLANDO										
Civici :										
TUTTI										
VIA MARGHERA										
Civici :										
1/-	10/-	11/-	12/-	13/-	14/-	15/-	16/-	16/A	17/-	18/-
19/-	2/-	20/-	22/-	22/A	23/-	24/-	26/-	27/-	28/-	29/-
3/-	30/-	31/-	32/-	33/-	34/-	35/-	36/-	37/-	4/-	43/-
45/-	47/-	49/-	5/-	51/-	53/-	55/-	57/-	6/-	7/-	8/-
9/-										
VIA MARIO ALBERTO										
Civici :										
TUTTI										
VIA OLZIGNAN TERENCEO										
Civici :										
TUTTI										
VIA PIOPI (DEI)										
Civici :										
TUTTI										
VIA QUATTRO NOVEMBRE										
Civici :										
1/-	1/ROM	10/-	10/A	11/-	12/-	13/-	15/-	17/-	2/-	2/ROM
3/-	3/A	3/ROM	4/-	5/-	6/-	6/A	7/-	7/A	8/-	8/A
9/-	9/B									
VIA RAVANELLO ORESTE										
Civici :										
TUTTI										
VIA ROSE (DELLE)										
Civici :										
12/A	18/-	18/A	20/-	20/A	22/-	22/A	22/B	22/C	22/D	22/E
22/F	22/G	24/-								
VIA RUSCA GIOVANNI										
Civici :										
TUTTI										
VIA SABATUCCI FRANCO										
Civici :										

Civici :

TUTTI

VIA SANTA MARIA IN VANZO

Civici :

49/- 49/A 51/- 51/A 53/-

VIA TEMPESTA GUGLIELMINO

Civici :

TUTTI

VIA THAON DI REVEL PAOLO

Civici :

11/- 13/- 15/- 17/- 2/- 3/- 4/- 5/- 9/-

VIA TOMITANO BERNARDINO

Civici :

TUTTI

VIA TRE GAROFANI

Civici :

1/- 1/A 1/B 1/ROM 1/TER 18/A 18/B 18/C 18/D 2/- 2/BIS

2/ROM 20/- 22/- 22/A 24/- 26/- 29/- 3/- 31/- 33/- 33/A

35/- 35/BIS 36/A 37/- 37/D 38/- 39/- 39/BIS 39/TER 4/- 40/-

41/- 41/A 43/BIS 43/E 43/F 43/TER 5/- 7/- 8/- 8/B

VIA VALLISNIERI ANTONIO

Civici :

TUTTI

VIA VICO GIAMBATTISTA

Civici :

TUTTI

VIALE CAVALLOTTI FELICE

Civici :

1/- 11/- 15/- 17/- 19/- 21/- 23/- 25/- 27/- 29/B 3/-

3/A 3/B 3/C 39/A 39/B 41/- 41/A 41/B 43/- 43/A 43/B

45/- 45/A 47/- 49/- 49/A 5/- 53/- 57/- 59/- 61/- 63/-

65/- 67/- 69/- 7/- 7/A 71/- 73/- 75/- 77/- 79/- 81/-

83/- 89/- 9/-

VICOLO CIGOLO

Civici :

Civici :

TUTTI

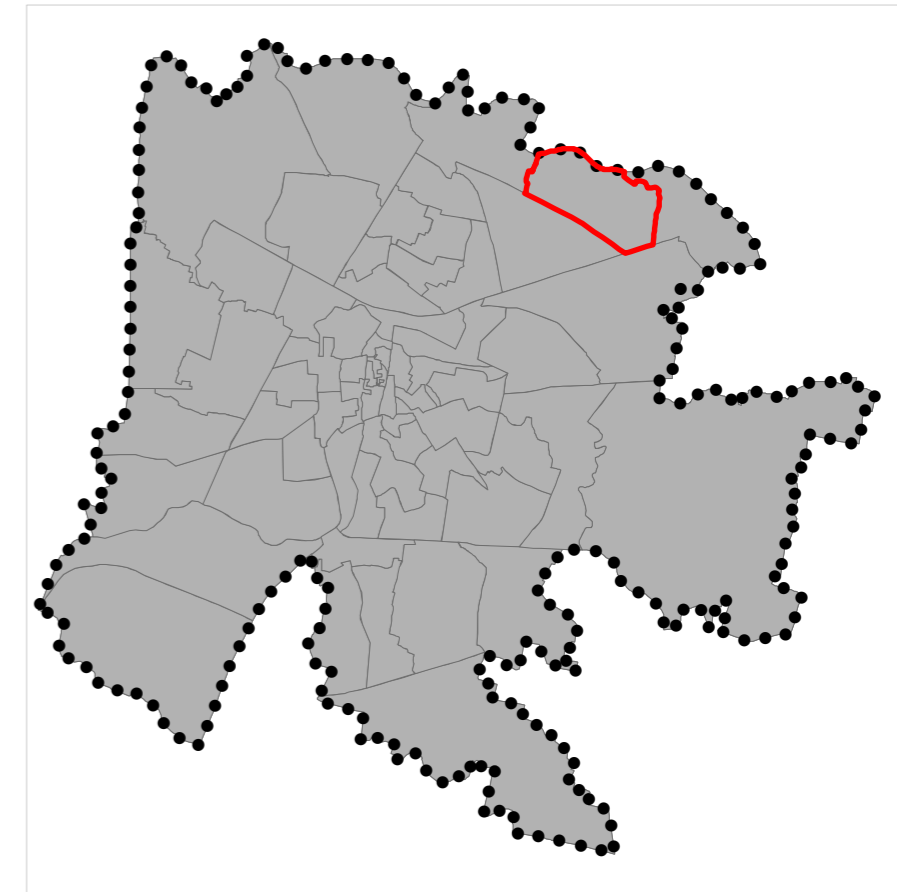
VICOLO CREMONINO CESARE

Civici :

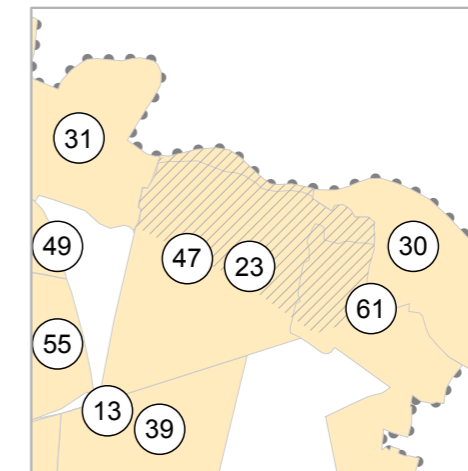
TUTTI



**PIANIFICAZIONE DEL SISTEMA FARMACEUTICO
REVISIONE BIENNALE (anno 2016)**



Localizzazione sul territorio comunale



Situazione derivante dalla pianta organica delle farmacie dell' ULSS (ante 2011)

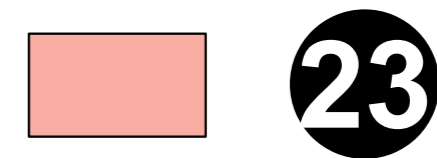
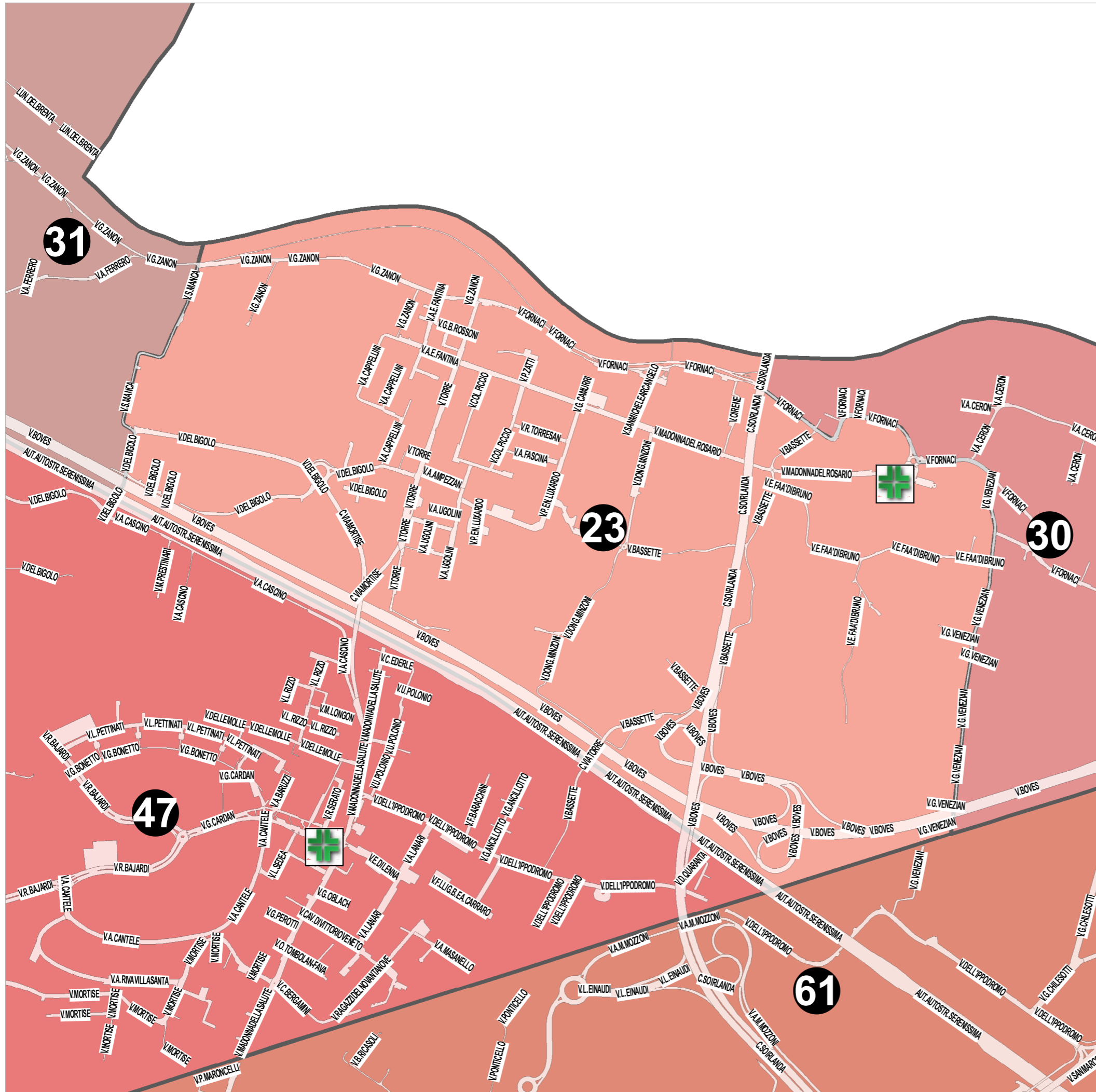


Tabella di confronto degli abitanti

Residenti al 30.06.2011 ab.214.502	3519 ab.
Residenti al 31.12.2015 ab.210.401	3613 ab.



SEDE 23 FARMACIA CAPPELLINI**VIA MADONNA DEL ROSARIO 130****PIAZZALE SAN MICHELE ARCANGELO**

Civici :

TUTTI

VIA AMPEZZAN ANGELO

Civici :

TUTTI

VIA BASSETTE

Civici :

10/- 11/- 11/A 13/- 13/BIS 13/TER 15/- 17/- 2/- 21/- 23/-

25/- 27/- 29/- 6/- 6/A 8/- 9/- 9/A 9/C

VIA BIGOLO (DEL)

Civici :

100/- 108/- 128/- 130/- 140/- 142/- 144/- 146/- 148/- 150/- 154/-

156/- 158/- 166/- 168/- 170/- 173/- 175/- 177/- 177/A 177/B 178/-

179/- 180/- 180/A 181/- 182/- 183/- 184/- 185/- 186/- 189/- 191/-

192/- 193/- 194/- 195/- 195/A 196/- 197/- 198/- 198/A 200/- 202/-

204/- 204/A 206/- 208/- 72/- 74/- 76/- 78/- 80/- 82/- 84/-

86/- 87/- 88/- 89/- 90/- 92/- 94/- 98/-

VIA CALABRESI LUIGI

Civici :

TUTTI

VIA CAMURRI GINO

Civici :

TUTTI

VIA CAPPELLINI ALFREDO

Civici :

TUTTI

VIA FAA' DI BRUNO EMILIO

Civici :

TUTTI

VIA FANTINA ALDO EGIDIO

Civici :

TUTTI

VIA FASCINA ANTONIO

Civici :

TUTTI

VIA FORMIS ACHILLE

Civici :

TUTTI

VIA FORNACI

Civici :

224/- 226/- 228/- 230/- 231/- 232/- 233/- 234/- 235/- 236/- 237/-

237/A 237/B 237/C 237/D 237/E 238/- 239/- 239/A 240/- 241/- 242/-

242/A 243/- 244/- 246/- 246/A 248/- 255/- 259/- 259/A 261/- 263/-

265/- 267/- 269/- 271/- 273/- 275/- 285/- 287/- 287/A 291/- 293/-

295/- 297/- 325/- 327/- 345/- 347/- 355/- 357/- 359/- 361/- 363/-

365/- 369/- 371/- 373/- 375/- 377/- 379/- 379/A 379/B 379/C 381/-

383/- 387/- 397/- 397/A 397/B 399/-

VIA GRIGOLON DOLORES

Civici :

TUTTI

VIA LUXARDO NICOLO' E PIETRO (FRATELLI)

Civici :

TUTTI

VIA MADONNA DEL ROSARIO

Civici :

TUTTI

VIA MANCA SALVATORE

Civici :

10/- 12/- 6/- 6/C 6/D 8/-

VIA MINZONI GIOVANNI (DON)

Civici :

TUTTI

VIA OIRENE

Civici :

TUTTI

VIA PICCIO (COLONNELLO)

Civici :

TUTTI

VIA ROSSONI GIORDANO BRUNO

Civici :

TUTTI

VIA SAN MICHELE ARCANGELO

Civici :

TUTTI

VIA TORRE

Civici :

TUTTI

VIA TORRESAN RODOLFO (GENERALE)

Civici :

TUTTI

VIA UGOLINI AUGUSTO

Civici :

TUTTI

VIA VENEZIAN GIACOMO

Civici :

11/-	11/A	11/B	13/-	19/-	21/-	21/A	21/B	23/-	25/-	27/-
29/-	3/-	3/A	31/-	35/-	37/-	39/-	41/-	43/-	45/-	47/-
49/-	5/-	51/-	53/-	59/-	61/-	63/-	9/-			

VIA ZANON GIULIO

Civici :

126/-	126/A	128/-	128/B	13/-	130/-	130/A	130/B	130/C	132/-	132/A
132/BIS	132/C	136/-	138/-	144/-	15/-	19/-	27/-	29/-	33/-	35/-
35/B	35/C	37/-	41/-	43/-	45/-	47/-	51/-	53/-	55/-	57/-
59/-	61/-	65/-	67/-	69/-	71/-	73/-	75/-			

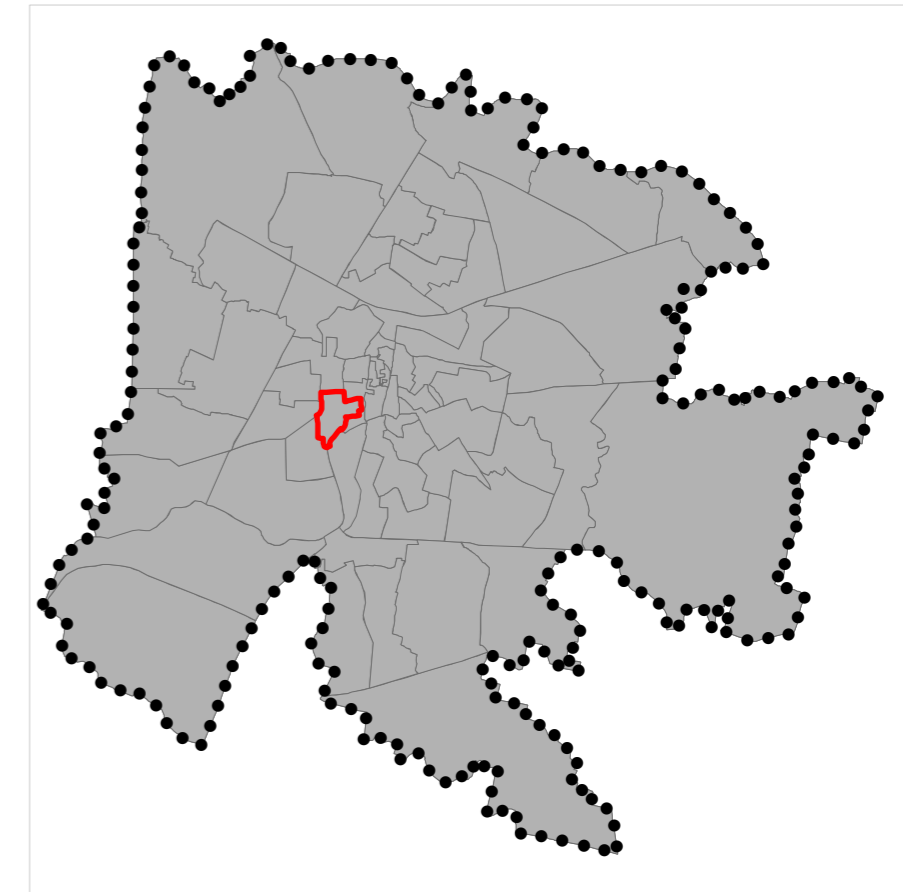
VIA ZATTI PIETRO

Civici :

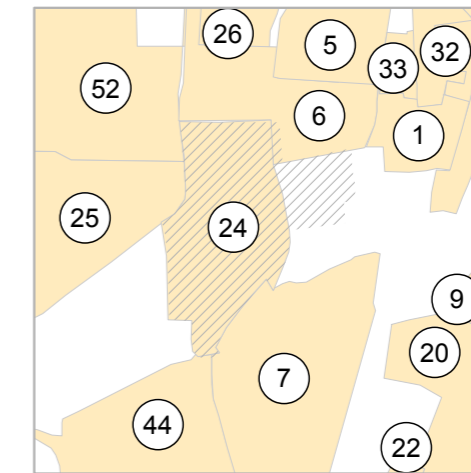
TUTTI



**PIANIFICAZIONE DEL SISTEMA FARMACEUTICO
REVISIONE BIENNALE (anno 2016)**



Localizzazione sul territorio comunale



Situazione derivante dalla pianta organica delle farmacie dell' ULSS (ante 2011)

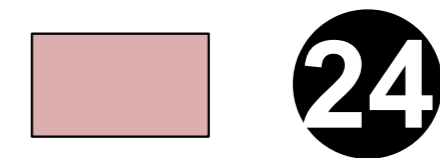
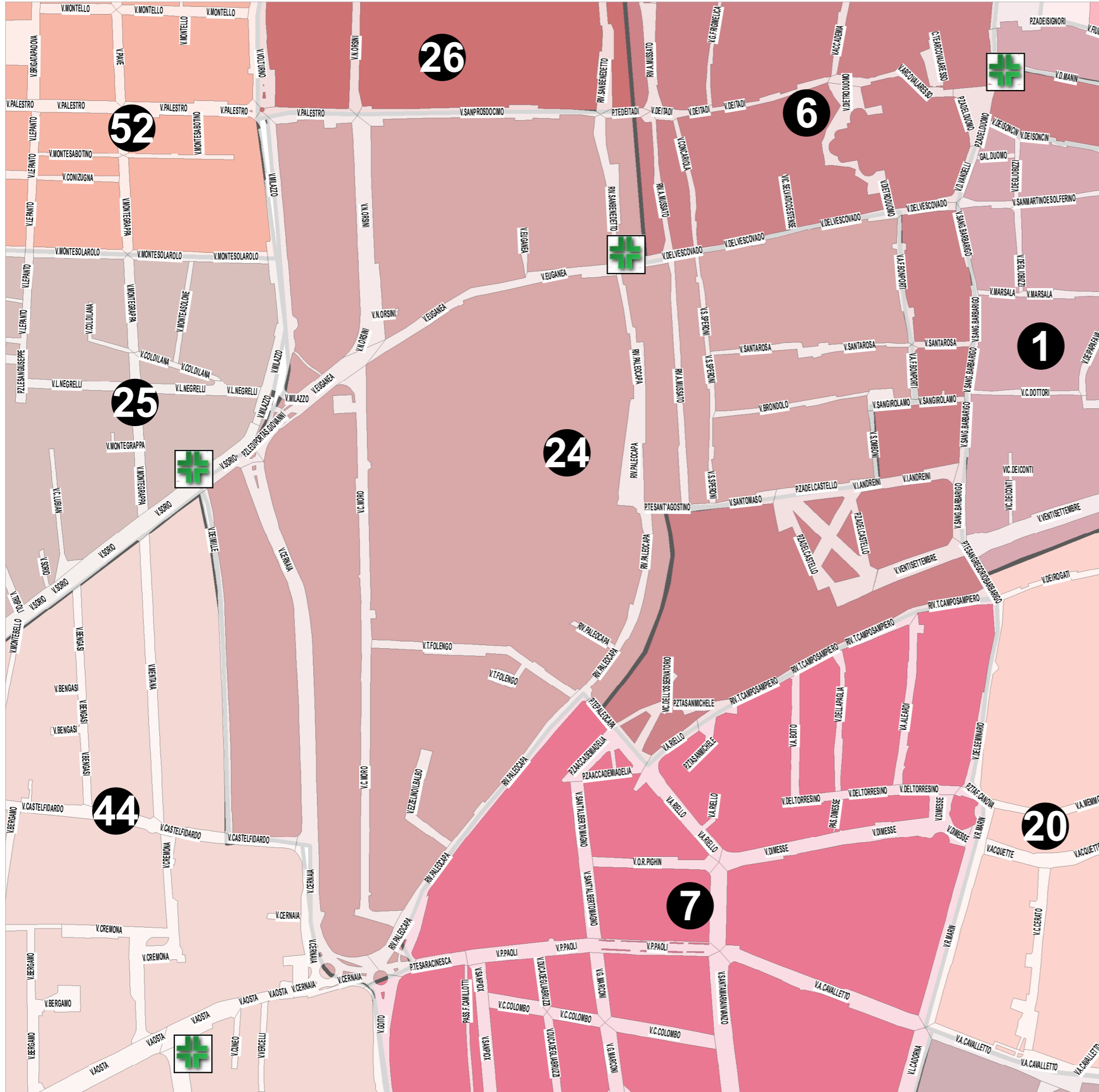


Tabella di confronto degli abitanti

Residenti al 30.06.2011 ab.214.502	2286 ab.
Residenti al 31.12.2015 ab.210.401	2169 ab.



SEDE 24 FARMACIA BELLATO Snc**PONTE SAN GIOVANNI DELLE NAVI 4****PIAZZA CASTELLO (DEL)**

Civici :

16/- 17/- 18/- 19/- 20/- 22/- 23/- 24/- 25/-

PIAZZALE PORTA SAN GIOVANNI (DI)

Civici :

TUTTI

PONTE DEI TADI

Civici :

TUTTI

PONTE SAN GIOVANNI DELLE NAVI

Civici :

1/- 3/- 4/-

PONTE SANT'AGOSTINO

Civici :

2/- 4/- 6/- 8/-

RIVIERA MUSSATO ALBERTINO

Civici :

135/- 137/- 139/- 141/- 143/- 145/- 147/- 151/- 153/- 155/- 157/-

159/- 16/- 161/- 163/- 165/- 169/- 171/- 173/- 175/- 177/- 179/-

18/- 181/- 183/- 20/- 22/- 24/- 26/- 28/-

RIVIERA PALEOCAPA

Civici :

TUTTI

RIVIERA SAN BENEDETTO

Civici :

100/- 102/- 104/- 106/- 108/- 110/- 112/- 114/- 116/- 118/- 122/-

124/- 126/- 128/- 130/- 132/- 134/- 136/- 138/- 140/- 142/- 144/-

146/- 148/- 150/- 152/- 154/- 39/- 41/- 43/- 47/- 49/- 51/-

53/- 98/-

VIA ANDREINI ISABELLA

Civici :

24/-

VIA BONPORTI ANTONIO FRANCESCO

Civici :

10/- 12/- 14/- 16/- 18/- 2/- 20/- 22/- 24/- 26/- 28/-

30/- 32/- 34/- 36/- 38/- 4/- 40/- 42/- 44/- 46/- 6/-

8/-

VIA BRONDOLO

Civici :

TUTTI

VIA CASTELFIDARDO

Civici :

2/- 4/- 6/-

VIA CERNAIA

Civici :

1/- 1/BIS 1/ROM 10/- 12/- 12/A 14/- 16/- 18/- 2/ROM 20/-

22/- 22/A 24/- 26/- 28/- 3/- 3/A 3/ROM 32/- 32/A 36/-

38/- 4/- 40/- 42/- 44/- 46/- 46/B 48/- 50/- 52/- 54/-

54/A 54/BIS 56/- 56/A 8/-

VIA EUGANEA

Civici :

TUTTI

VIA EZZELINO IL BALBO

Civici :

TUTTI

VIA FOLENGO TEOFILO

Civici :

TUTTI

VIA MILAZZO

Civici :

11/- 13/- 15/- 17/- 19/- 21/- 21/A 23/- 25/- 25/A 27/-

3/- 5/- 7/- 9/-

VIA MILLE (DEI)

Civici :

1/- 1/B 1/C 11/- 13/- 15/- 17/- 17/A 19/- 25/- 27/-

29/- 3/A 3/B 31/- 5/- 7/-

VIA MORO CRISTOFORO

Civici :

maggio 23, 2016 @ 05:17

Civici :

TUTTI

VIA OMBONI STEFANIA

Civici :

10/- 12/- 14/- 2/- 4/- 6/- 8/-

VIA ORSINI NICCOLO'

Civici :

10/- 12/- 14/- 16/- 18/- 20/- 22/- 24/- 25/- 26/- 27/-

28/- 29/- 30/- 30/A 31/- 32/- 33/- 34/- 35/- 36/- 37/-

38/- 39/- 4/- 41/- 43/- 45/- 47/- 49/- 51/- 53/- 6/-

8/-

VIA SAN GIROLAMO

Civici :

12/- 14/- 16/- 18/- 25/-

VIA SAN PROSDOCIMO

Civici :

1/- 11/- 13/- 15/- 17/- 19/- 21/- 23/- 25/- 27/- 27/A

27/B 29/- 29/A 3/- 31/- 33/- 35/- 37/- 39/- 43/- 45/-

47/- 49/- 5/- 51/- 53/- 55/- 57/- 59/- 61/- 63/- 65/-

7/- 9/-

VIA SAN TOMASO

Civici :

16/- 2/- 4/- 6/- 8/-

VIA SANTA ROSA

Civici :

10/- 11/- 12/- 12/A 13/- 14/- 15/- 16/- 17/- 18/- 19/-

20/- 21/- 22/- 23/- 24/- 25/- 26/- 27/- 28/- 29/- 3/-

30/- 30/A 31/- 32/- 32/A 34/- 36/- 38/- 42/- 44/- 46/-

48/- 5/- 50/- 52/- 54/- 56/- 60/- 62/- 7/- 9/-

VIA SPERONI SPERONE

Civici :

TUTTI

VIA VESCOVADO (DEL)

Civici :

23/- 25/- 27/- 29/- 31/- 33/- 35/- 37/- 39/- 41/- 43/-

Mon May 23 17:17:20 CEST 2016

maggio 23, 2016 @ 05:17

Civici :

45/- 47/- 49/- 51/- 53/- 55/- 57/- 59/- 61/- 63/- 69/-

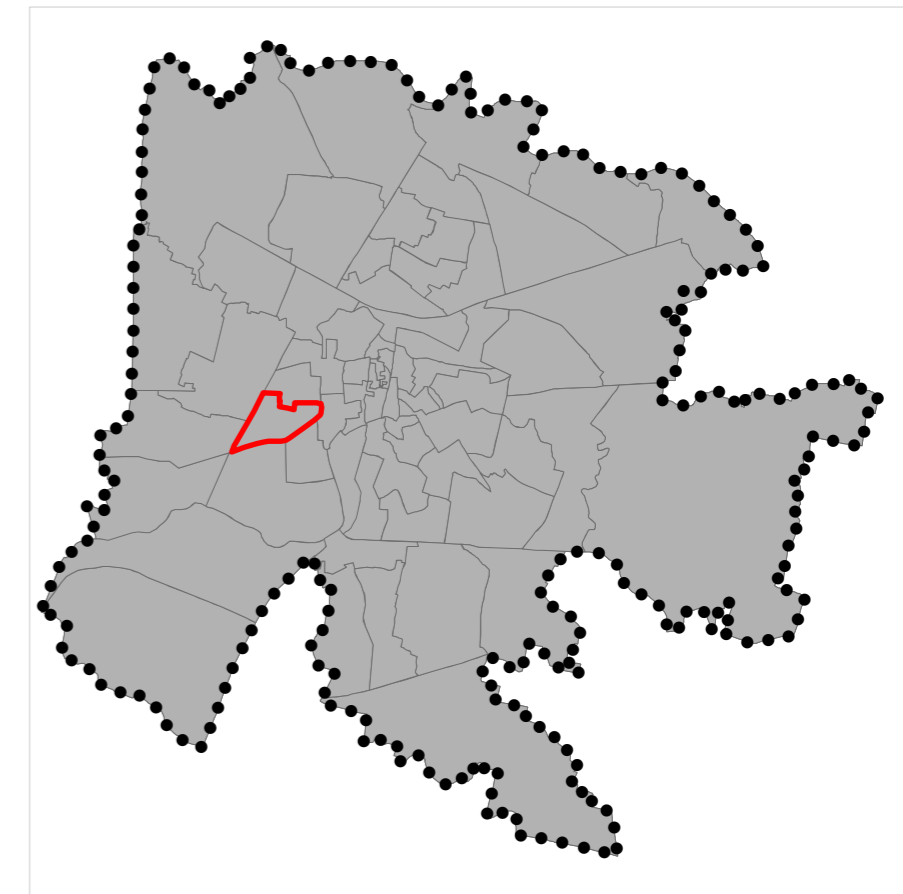
71/- 73/- 75/- 77/- 79/- 81/- 83/- 85/- 87/- 89/- 91/-

93/- 93/A 95/- 97/- 99/-

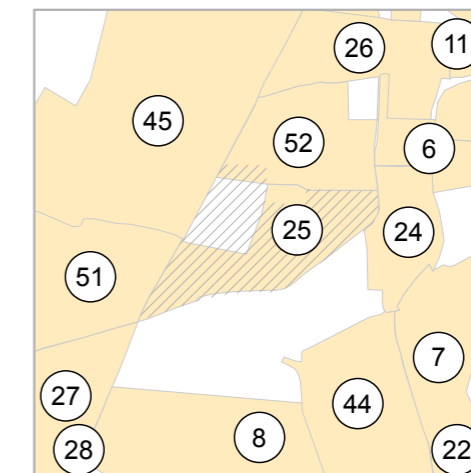
Mon May 23 17:17:20 CEST 2016



**PIANIFICAZIONE DEL SISTEMA FARMACEUTICO
REVISIONE BIENNALE (anno 2016)**



Localizzazione sul territorio comunale



Situazione derivante dalla pianta organica delle farmacie dell' ULSS (ante 2011)

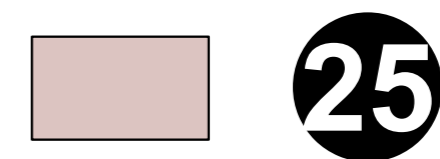
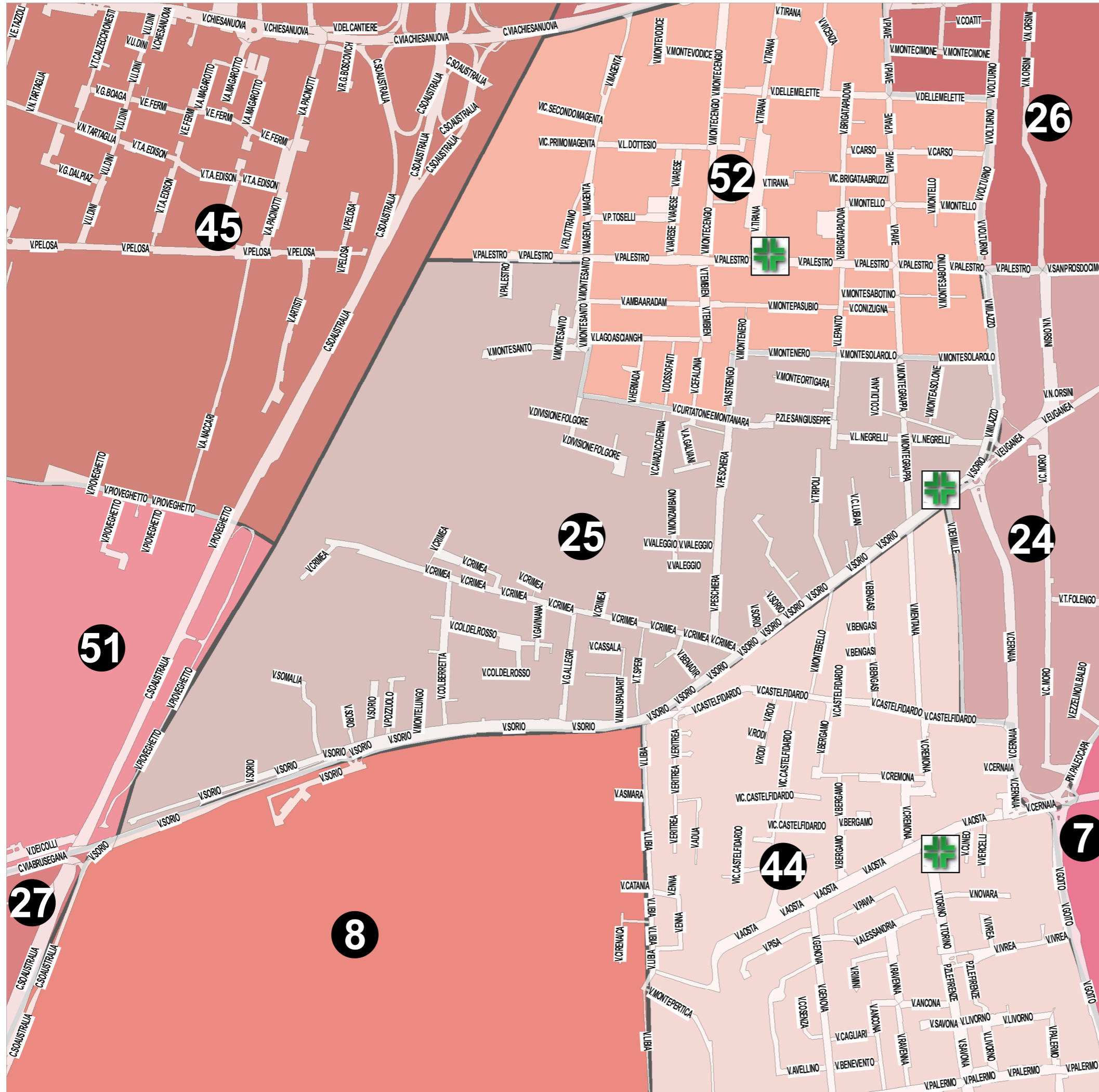


Tabella di confronto degli abitanti

Residenti al 30.06.2011 ab.214.502	3113 ab.
Residenti al 31.12.2015 ab.210.401	3011 ab.



SEDE 25 FARMACIA SAN GIOVANNI**VIA SORIO 6**

PIAZZALE SAN GIUSEPPE

Civici :

TUTTI

VIA GAVINANA

Civici :

TUTTI

VIA ALLEGRI GINO

Civici :

TUTTI

VIA AMBA ALAGI

Civici :

TUTTI

VIA BENADIR

Civici :

TUTTI

VIA CASSALA

Civici :

TUTTI

VIA CAVAZUCCHERINA

Civici :

TUTTI

VIA COL BERRETTA

Civici :

TUTTI

VIA COL DEL ROSSO

Civici :

TUTTI

VIA COL DI LANA

Civici :

TUTTI

VIA CRIMEA

Civici :

TUTTI

VIA CURTATONE E MONTANARA

Civici :

1/- 1/A 11/- 13/- 15/- 17/- 19/- 2/- 23/- 3/- 5/-

7/-

VIA DIVISIONE FOLGORE

Civici :

13/- 15/- 17/- 19/- 21/- 23/- 25/- 27/- 29/- 31/- 33/-

4/- 4/A 4/B 6/- 8/-

VIA GALVANI ATTILIO

Civici :

TUTTI

VIA LEPANTO

Civici :

11/- 12/- 13/A 14/- 14/A 15/- 16/- 17/- 18/- 2/ROM 20/-

22/- 24/-

VIA LUBIAN CORRADO

Civici :

TUTTI

VIA MALI SPADARIT

Civici :

TUTTI

VIA MILAZZO

Civici :

16/- 18/- 18/A 18/B 20/- 22/- 24/- 26/- 26/A 26/B 26/C

26/D 28/- 30/- 34/-

VIA MONTE ASOLONE

Civici :

TUTTI

VIA MONTE GRAPPA

Civici :

1/- 1/A 10/- 12/- 14/- 15/- 16/- 17/- 2/- 2/A 20/-

21/- 22/- 23/- 3/- 3/B 3/BIS 4/- 5/- 5/A 6/- 7/-

7/A 8/- 9/-

VIA MONTE LUNGO

Civici :

TUTTI

VIA MONTE NERO

Civici :

1/- 11/- 13/- 3/- 3/A 5/- 5/BIS 7/- 7/A 9/-

VIA MONTE ORTIGARA

Civici :

TUTTI

VIA MONTE SANTO

Civici :

10/- 10/A 10/B 10/C 10/D 10/E 10/F 10/G 10/H 10/I 10/L
 14/- 16/- 18/- 2/BIS 20/- 22/- 24/- 4/- 6/- 6/A 6/B
 8/- 8/A 8/B 8/C 8/D 8/F 8/G 8/H 8/I

VIA MONTE SOLAROLO

Civici :

10/- 12/- 12/A 16/- 18/- 2/- 2/A 20/- 22/- 4/- 6/-

8/-

VIA MONZAMBANO

Civici :

TUTTI

VIA NEGRELLI LUIGI

Civici :

TUTTI

VIA PALESTRO

Civici :

101/A 103/- 105/- 107/- 109/- 111/- 85/- 89/- 91/- 91/A 91/B
 93/- 93/A 95/A 95/B 97/- 97/A 97/B 99/-

VIA PASTRENGO

Civici :

2/- 6/-

VIA PESCHIERA

Civici :

TUTTI

VIA POZZUOLO

Civici :

TUTTI

VIA SOMALIA

Civici :

Civici :

TUTTI

VIA SORIO

Civici :

10/- 10/A 102/- 104/- 106/- 106/A 106/B 108/- 110/- 110/A 112/-
 114/- 114/A 114/B 114/C 116/- 12/- 12/A 12/B 120/- 124/- 132/-
 14/- 2/- 2/B 2/C 2/D 2/I 26/- 26/A 28/- 3/ROM 30/-
 32/- 34/- 36/- 38/- 4/- 4/ROM 40/- 40/A 42/- 42/A 42/B
 42/BIS 42/C 44/- 46/- 46/A 46/B 46/D 46/E 48/- 50/- 50/A
 50/B 50/BIS 50/C 52/- 54/- 54/B 54/C 58/- 6/- 6/A 60/A
 62/- 64/- 64/A 66/- 66/A 68/- 70/- 70/A 72/- 74/- 76/-
 76/A 78/- 78/A 78/B 8/- 80/- 80/A 80/B 80/C 82/- 84/-
 84/A 84/B 84/BIS 86/- 87/- 88/- 90/- 90/A 90/B 92/- 94/-

96/- 96/BIS

VIA SPERI TITO

Civici :

TUTTI

VIA TRIPOLI

Civici :

TUTTI

VIA VALEGGIO

Civici :

TUTTI

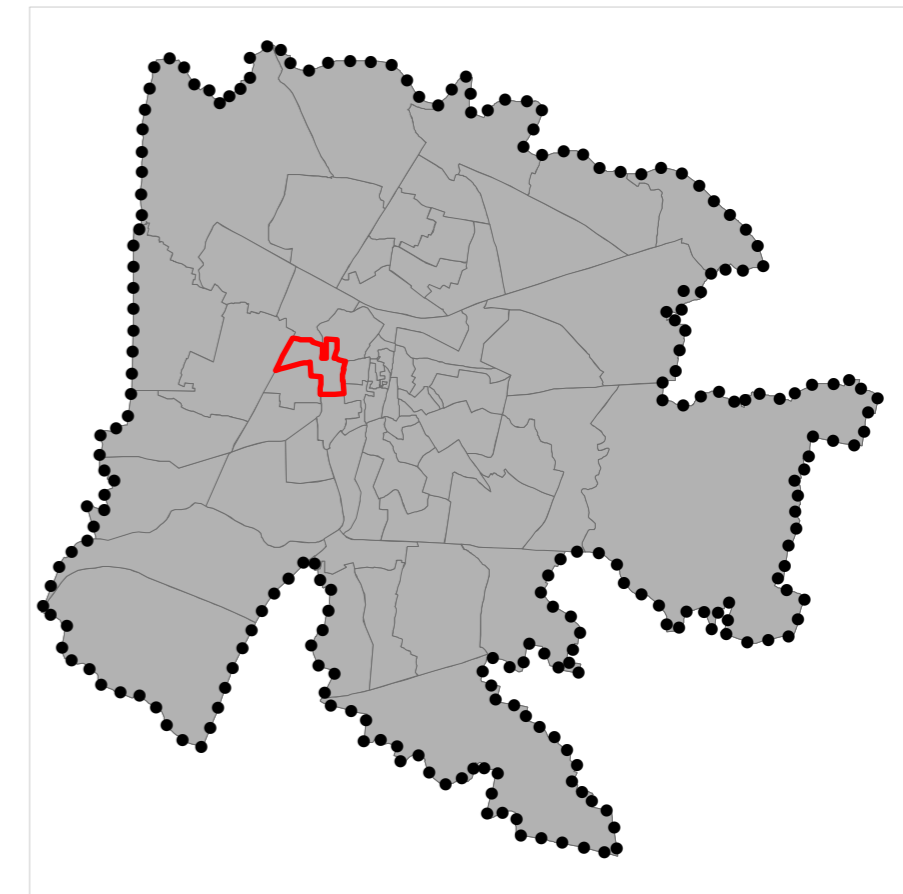
VICOLO NERVESA DELLA BATTAGLIA

Civici :

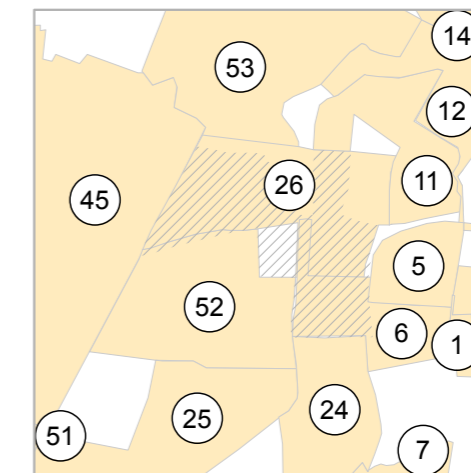
TUTTI



**PIANIFICAZIONE DEL SISTEMA FARMACEUTICO
REVISIONE BIENNALE (anno 2016)**



Localizzazione sul territorio comunale



Situazione derivante dalla pianta organica delle farmacie dell' ULSS (ante 2011)

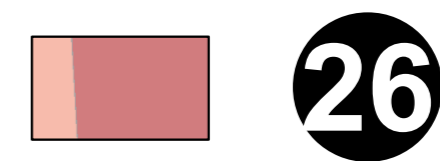
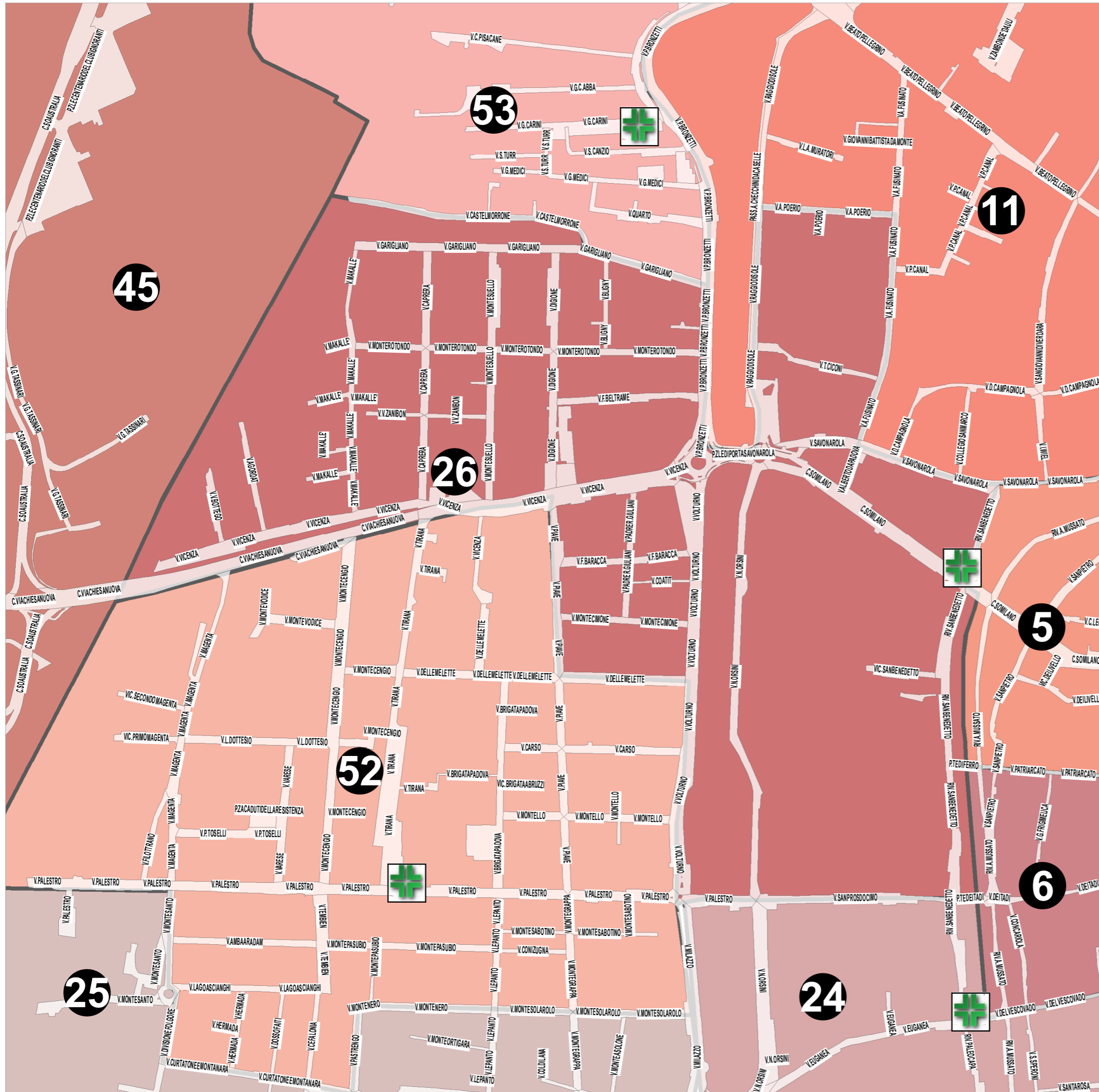


Tabella di confronto degli abitanti

Residenti al 30.06.2011 ab.214.502	2934 ab.
Residenti al 31.12.2015 ab.210.401	2812 ab.



SEDE 26 FARMACIA TOCCHETTO**CORSO MILANO 64****CORSO MILANO***Civici :*

100/-	102/-	104/-	106/-	107/-	108/-	109/-	110/-	111/-	112/-	113/-
115/-	117/-	117/F	118/-	119/-	120/-	121/-	122/-	123/-	124/-	126/-
130/-	64/-	66/-	68/-	70/-	74/-	78/-	80/-	84/-	84/A	84/B
86/-	88/-	90/-	92/-	94/-	96/-	98/-				

RIVIERA SAN BENEDETTO*Civici :*

10/-	12/-	14/-	16/-	18/-	2/-	2/A	20/-	22/-	24/-	26/-
28/-	30/-	32/-	34/-	34/A	36/-	38/-	4/-	40/-	42/-	44/-
46/-	48/-	50/-	52/-	54/-	56/-	58/-	6/-	60/-	62/-	64/-
66/-	68/-	70/-	72/-	74/-	78/-	8/-	80/-	82/-	88/-	90/-
94/-	96/-	96/A								

VIA AGORDAT*Civici :***TUTTI****VIA ALBERTO DA PADOVA***Civici :***TUTTI****VIA BARACCA FRANCESCO***Civici :***TUTTI****VIA BELTRAME FRANCESCO***Civici :***TUTTI****VIA BLIGNY***Civici :***TUTTI****VIA BOTTEGO VITTORIO***Civici :***TUTTI****VIA BRONZETTI PILADE***Civici :**Civici :*

46/-	46/A	46/B	46/C	48/-	48/B	48/C	48/D	50/-	52/-	54/-
56/-	58/-	58/A	58/B	60/-	62/-	62/A				

VIA CAPRERA*Civici :***TUTTI****VIA CICONI TEOBALDO***Civici :***TUTTI****VIA COATIT***Civici :***TUTTI****VIA DIGIONE***Civici :***TUTTI****VIA FUSINATO ARNALDO***Civici :*

1/-	1/A	11/-	13/-	15/-	17/-	19/-	21/-	23/-	25/-	27/-
3/-	31/-	33/-	35/-	37/-	39/-	41/-	43/-	45/-	47/-	49/-
5/-	51/-	7/-	9/-							

VIA GARIGLIANO*Civici :*

11/-	13/-	17/-	17/A	18/-	19/-	19/A	20/-	21/-	23/-	24/-
26/-	28/-	28/A	30/-	30/B	32/-	34/-	36/-	38/-	40/-	42/-
44/-	46/-	48/-	52/-	7/-	9/-					

VIA GIULIANI REGINALDO (PADRE)*Civici :***TUTTI****VIA MAKALLE'***Civici :***TUTTI****VIA MELETTE (DELLE)***Civici :*

10/-	12/-	14/-	2/-	4/-	4/A	4/B	6/-	8/-	8/A	
------	------	------	-----	-----	-----	-----	-----	-----	-----	--

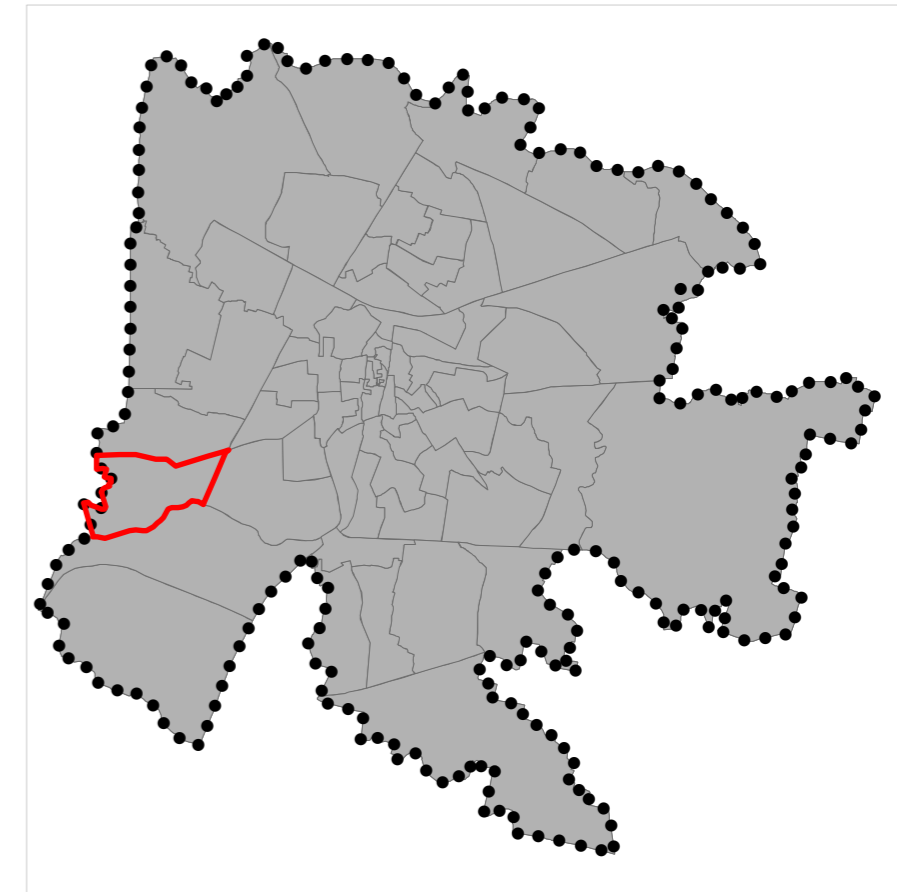
VIA MONTE CIMONE*Civici :*

Civici :										
TUTTI										
VIA MONTE SUELLO										
Civici :										
TUTTI										
VIA MONTEROTONDO										
Civici :										
TUTTI										
VIA ORSINI NICCOLO'										
Civici :										
11/-	13/-	15/-	15/A	2/-	21/-	23/-	9/-			
VIA PALESTRO										
Civici :										
2/-	2/BIS									
VIA PIAVE										
Civici :										
1/ROM	2/ROM	24/-	26/-	3/ROM	34/-	36/-	38/-	4/ROM	40/-	42/-
VIA POERIO ALESSANDRO										
Civici :										
1/-	11/-	13/-	15/-	17/-	19/-	21/-	23/-	25/-	27/-	27/A
29/-	3/-	31/-	33/-	5/-	7/-	9/-				
VIA RAGGIO DI SOLE										
Civici :										
13/-	15/-	17/-	19/-	2/ROM	21/-	25/-	27/-	27/A	27/B	29/-
29/C	31/-	33/-	43/-	45/-	47/-					
VIA SAN PROSDOCIMO										
Civici :										
10/-	12/-	14/-	16/-	18/-	2/-	20/-	22/-	24/-	26/-	28/-
30/-	34/-	36/-	38/-	4/-	4/A	40/-	42/-	44/-	46/-	48/-
50/-	52/-	54/-	56/-	58/-	6/-	60/-	62/-	64/-	66/-	68/-
70/-	72/-	74/-	76/-	78/-	8/-	80/-	82/-	84/-		
VIA SAVONAROLA										
Civici :										
145/-	147/-	149/-	151/-	153/-	155/-	157/-	159/-	161/-	163/-	165/-
167/-	169/-	171/-	175/-	177/-	179/-	181/-	183/-	185/-	187/-	189/-

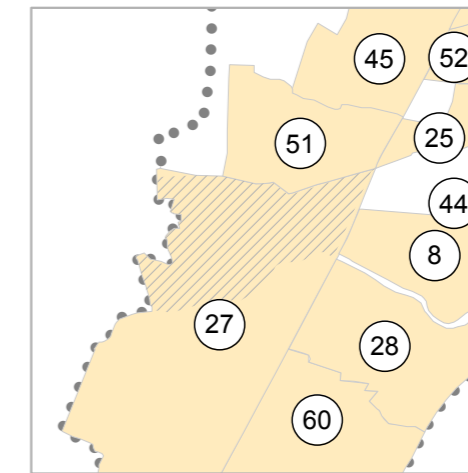
Civici :										
191/-	193/-	195/-	197/-	199/-	201/-	203/-	205/-	207/-	209/-	211/-
213/-	215/-	217/-	219/-	224/-	226/-	228/-	230/-	232/-	234/-	236/-
238/-	240/-	242/-	244/-	248/-	250/-	252/-	254/-	256/-	260/-	262/-
264/-	266/-	268/-								
VIA VICENZA										
Civici :										
1/-	1/ROM	10/-	10/A	10/B	11/-	12/-	12/A	13/-	13/A	14/-
15/-	15/F	15/G	16/A	16/BIS	16/D	16/E	16/F	17/-	17/A	17/B
18/-	19/-	20/-	20/A	22/-	24/-	24/G	26/-	30/-	30/A	32/-
34/-	35/-	36/-	38/-	38/B	4/-	40/-	42/-	46/-	48/-	50/-
54/-	54/B	7/-	8/-	8/A	8/B	9/-				
VIA VOLTURNO										
Civici :										
10/-	10/A	10/B	11/-	12/-	13/-	14/-	14/B	15/-	16/-	17/-
18/-	19/-	21/-	23/-	25/-	27/-	29/-	31/-	33/-	35/-	37/-
39/-	4/-	4/A	4/B	4/C	41/-	43/-	45/-	47/-	49/-	5/-
51/-	53/-	55/-	6/-	7/-	8/-	9/-				
VIA ZANIBON VITTORINO										
Civici :										
TUTTI										
VICOLO SAN BENEDETTO										
Civici :										
TUTTI										



**PIANIFICAZIONE DEL SISTEMA FARMACEUTICO
REVISIONE BIENNALE (anno 2016)**



Localizzazione sul territorio comunale



Situazione derivante dalla pianta organica delle farmacie dell' ULSS (ante 2011)

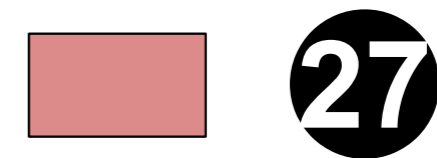
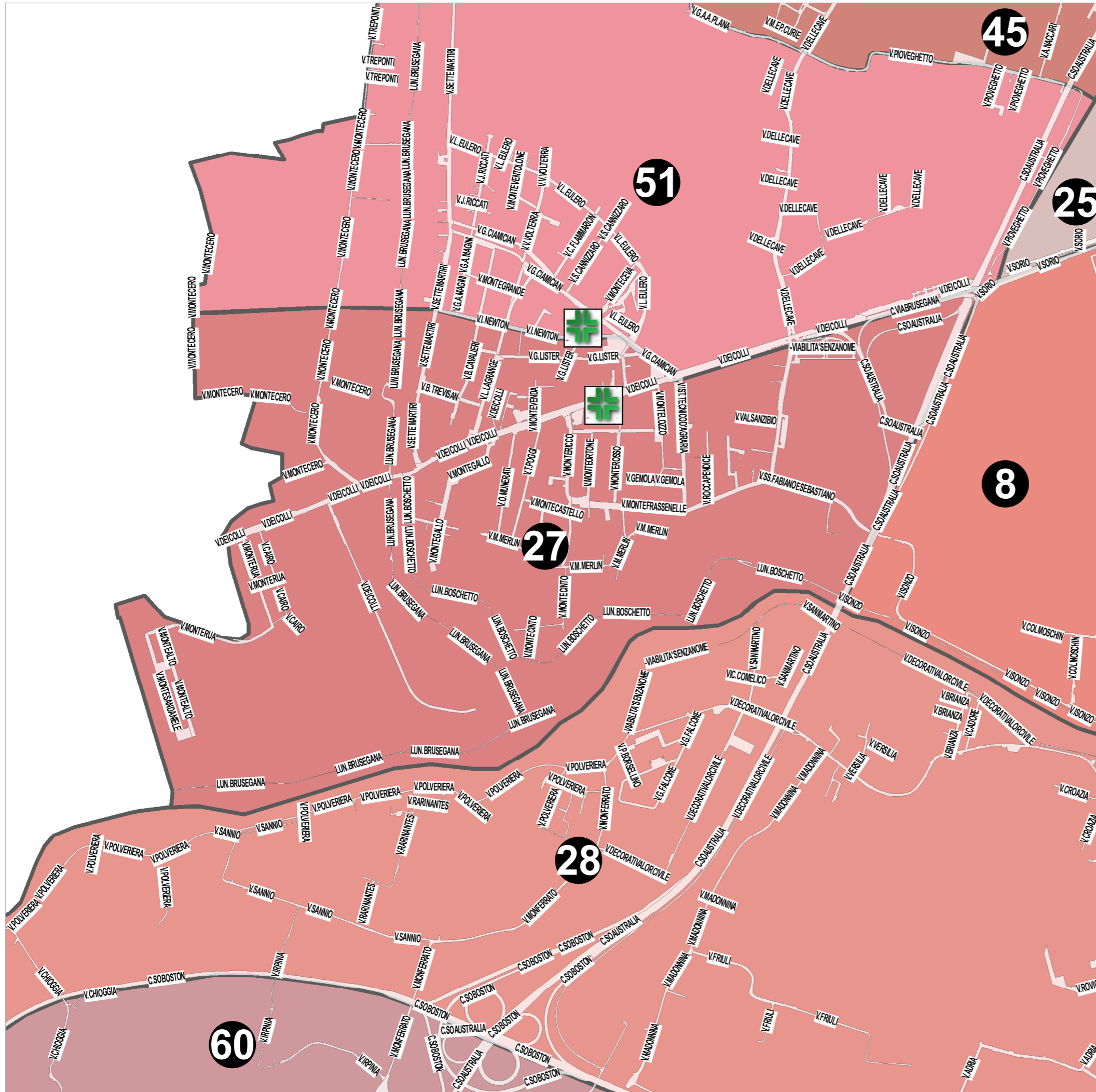


Tabella di confronto degli abitanti

Residenti al 30.06.2011 ab.214.502	3757 ab.
Residenti al 31.12.2015 ab.210.401	3650 ab.



SEDE 27 FARMACIA AI COLLI

VIA COLLI (DEI) 75

LUNGARGINE BRUSEGANA

Civici :

1/A	10/-	13/-	13/A	14/-	15/-	16/-	19/-	2/-	20/-	20/A
22/-	22/A	24/-	26/-	3/-	4/-	5/-	6/-	7/-	8/-	9/-

VIA CAIRO

Civici :

TUTTI

VIA CAVALIERI BONAVENTURA

Civici :

10/A	11/-	12/-	13/-	14/-	15/-	16/-	16/A	17/-	17/A	18/-
19/-	21/-	23/-	9/-							

VIA CIAMICIAN GIACOMO

Civici :

1/-	11/-	3/-	5/-	7/-						
-----	------	-----	-----	-----	--	--	--	--	--	--

VIA COLLI (DEI)

Civici :

1/ROM	100/-	101/-	102/-	103/-	104/-	105/-	105/A	105/B	105/D	106/A
107/-	108/-	109/-	111/-	112/-	115/-	117/-	117/A	118/-	119/-	119/A
119/B	120/-	121/-	122/-	123/-	124/-	124/A	125/A	126/-	126/A	126/B
126/C	126/D	127/-	128/-	129/-	13/-	130/-	131/-	132/-	134/-	134/A
135/-	135/A	136/-	137/-	138/-	139/-	140/-	140/A	140/B	141/-	141/A
142/-	143/-	143/A	144/-	145/-	146/-	147/-	152/-	153/-	154/-	154/A
155/-	156/-	156/A	158/-	159/-	160/A	161/-	162/-	164/-	166/-	166/A
168/-	168/A	170/-	182/-	186/-	186/A	188/-	190/-	192/-	194/-	196/-
198/-	2/ROM	200/-	202/-	204/-	206/-	21/-	23/-	25/-	27/-	3/ROM
30/-	32/-	34/-	36/-	36/A	38/-	38/A	38/B	38/C	38/D	38/E
4/ROM	40/-	40/A	41/-	42/-	43/-	43/B	43/C	44/-	45/-	46/-
47/-	48/-	49/-	5/ROM	50/-	51/-	52/-	53/-	54/-	55/-	56/-
57/-	58/-	59/-	60/-	61/-	62/-	63/-	64/-	65/-	67/-	68/-
69/-	69/A	70/-	70/A	72/-	74/-	75/-	76/-	77/-	77/A	77/B
78/-	79/-	80/-	81/-	82/-	83/-	84/-	85/-	86/-	87/-	88/-
89/-	90/-	91/-	92/-	93/-	93/A	94/-	95/-	96/-	97/-	97/B

Civici :

97/C	98/-	99/-								
------	------	------	--	--	--	--	--	--	--	--

VIA GEMOLA

Civici :

TUTTI

VIA ISTITUTO TECNICO D'AGRARIA

Civici :

TUTTI

VIA LAGRANGE LUIGI

Civici :

1/-	1/ROM	10/-	11/-	12/-	12/A	13/-	14/-	15/-	15/A	16/-
17/-	17/A	18/-	2/-	2/ROM	20/-	22/-	24/-	3/-	3/ROM	4/-
4/A	4/B	4/ROM	5/-	5/ROM	6/-	7/-	8/-	9/-		

VIA LISTER GIUSEPPE

Civici :

TUTTI

VIA MERLIN MARIO

Civici :

TUTTI

VIA MONTE ALTO

Civici :

TUTTI

VIA MONTE CASTELLO

Civici :

TUTTI

VIA MONTE CERO

Civici :

1/ROM	10/-	11/-	12/-	13/-	14/-	15/-	15/A	17/-	17/B	18/-
19/-	19/A	2/ROM	20/-	21/-	22/-	23/-	25/-	27/-	3/-	3/A
4/-	5/-	5/A	6/-	7/-	8/-	8/A	9/-	9/A		

VIA MONTE CEVA

Civici :

6/-

VIA MONTE CINTO

Civici :

TUTTI

VIA MONTE DELLA MADONNA

Civici :

TUTTI

VIA MONTE FASOLO

Civici :

TUTTI

VIA MONTE FRASSENELLE

Civici :

TUTTI

VIA MONTE GALLO

Civici :

TUTTI

VIA MONTE LONZINA

Civici :

TUTTI

VIA MONTE LOZZO

Civici :

TUTTI

VIA MONTE MURALE

Civici :

TUTTI

VIA MONTE RUA

Civici :

TUTTI

VIA MONTE SAN DANIELE

Civici :

TUTTI

VIA MONTE SIROTTOLO

Civici :

TUTTI

VIA MONTE VENDA

Civici :

TUTTI

VIA MONTE VERSA

Civici :

TUTTI

VIA MONTEORTONE

Civici :

TUTTI

VIA MONTERICCO

Civici :

TUTTI

VIA MONTEROSSO

Civici :

TUTTI

VIA MUNERATI OTTAVIO

Civici :

TUTTI

VIA NEWTON ISACCO

Civici :

1/ROM	11/-	13/-	15/-	2/ROM	25/-	27/-	29/-	3/ROM	31/-	33/-
35/-	37/-	39/-	39/E	39/F	39/G	39/H	39/I	41/-	43/-	45/-
47/-	49/-	5/-	5/A	5/B	7/-	9/-				

VIA POGGI TITO

Civici :

TUTTI

VIA ROCCA PENDICE

Civici :

TUTTI

VIA SANTI FABIANO E SEBASTIANO

Civici :

10/-	10/A	12/-	126/-	128/-	13/-	130/-	132/-	134/-	136/-	18/-
18/A	20/-	20/A	22/-	24/-	26/-	27/-	30/-	32/-	34/-	36/-
37/-	38/-	4/-	40/-	42/-	44/-	45/-	46/-	48/-	48/A	50/-
51/-	52/-	53/-	54/-	55/-	56/-	57/-	58/-	59/-	6/-	61/-
61/A	62/-	63/-	65/-	66/-	67/-	68/-	69/-	71/-	73/-	77/-
79/-	8/-									

VIA SETTE MARTIRI

Civici :

149/-	159/-	159/A	161/-	165/-	206/-	208/-	210/-	212/-	214/-	216/-
218/-	220/-	230/-								

VIA TREVISAN BERNARDO

maggio 23, 2016 @ 05:17

Civici :

TUTTI

VIA VALSANZIBIO

Civici :

TUTTI

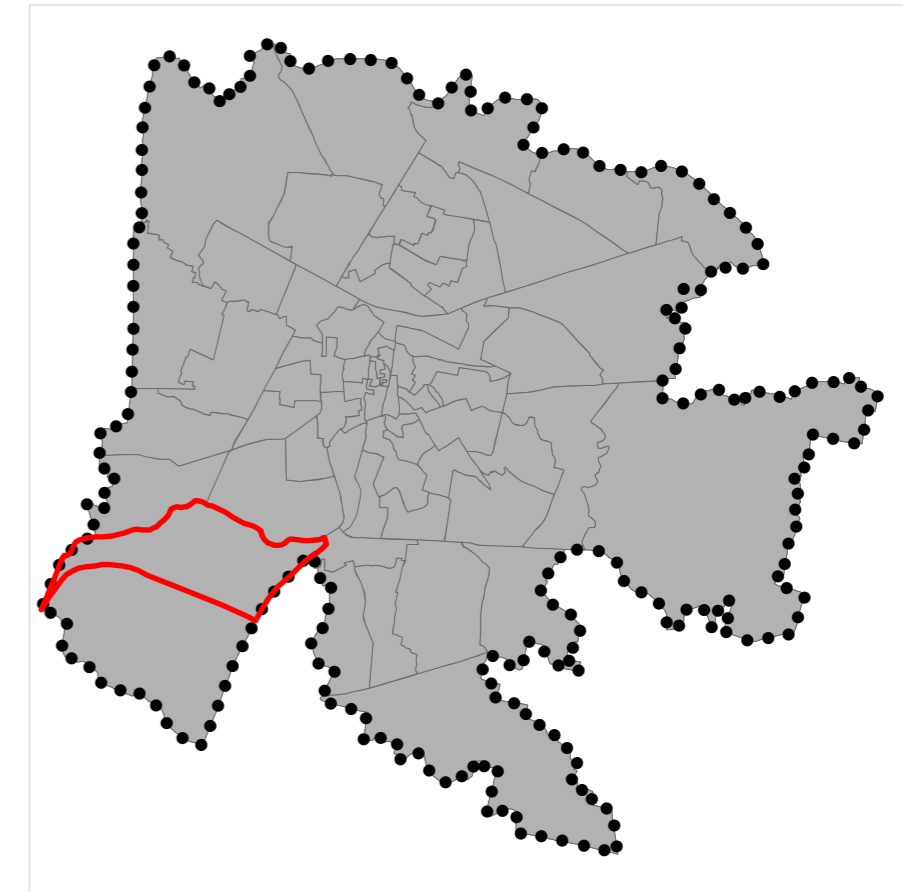
VIA VENDEVOLO

Civici :

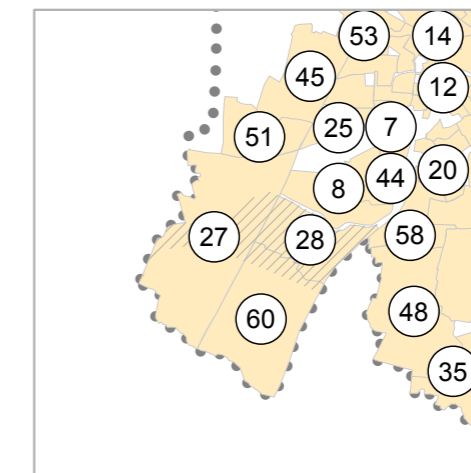
TUTTI



**PIANIFICAZIONE DEL SISTEMA FARMACEUTICO
REVISIONE BIENNALE (anno 2016)**



Localizzazione sul territorio comunale



Situazione derivante dalla pianta organica delle farmacie dell' ULSS (ante 2011)

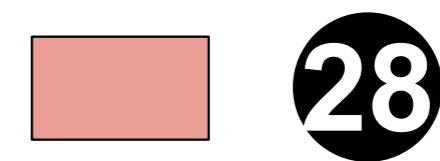
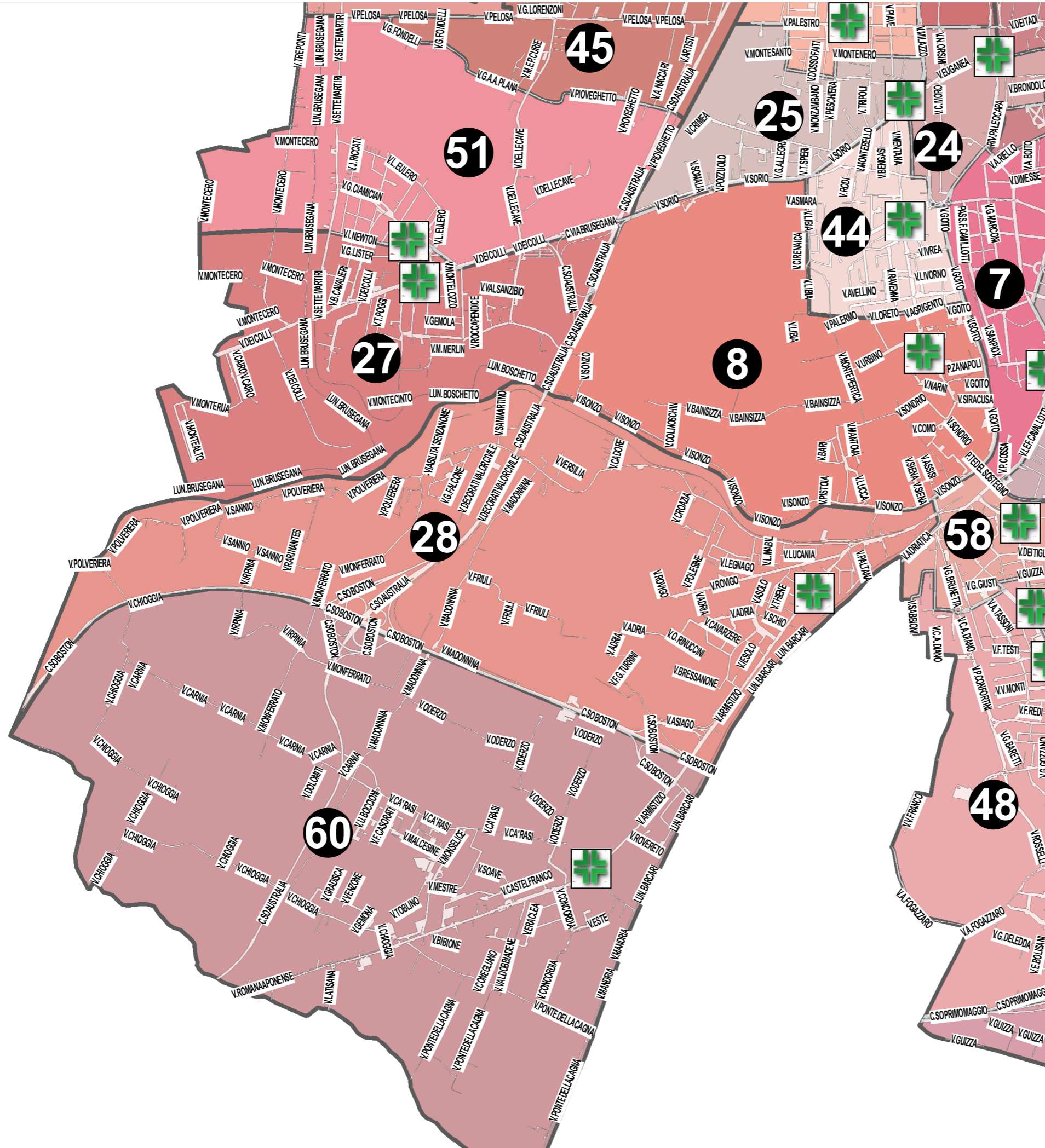


Tabella di confronto degli abitanti

Residenti al 30.06.2011 ab.214.502	5326 ab.
Residenti al 31.12.2015 ab.210.401	5150 ab.



SEDE 28 FARMACIA GUADALUPI Snc

VIA ARMISTIZIO 21C

CORSO BOSTON

Civici :

51/-

VIA ADRIA

Civici :

TUTTI

VIA ARMISTIZIO

Civici :

1/-	1/ROM	100/-	101/-	103/-	105/-	107/-	108/-	109/-	110/-	112/-
113/-	115/-	116/-	117/-	118/-	119/-	12/-	12/A	120/-	121/-	122/-
123/-	124/-	125/-	126/-	129/-	13/-	13/A	13/BIS	13/C	135/-	138/-
139/-	14/-	140/-	142/-	143/-	148/-	15/-	150/-	151/-	152/-	153/-
154/-	155/-	156/-	157/-	158/-	159/-	16/-	160/-	161/-	162/-	163/-
164/-	165/-	166/-	167/-	168/-	17/-	170/-	171/-	172/-	174/-	18/-
180/-	19/-	2/-	2/ROM	20/-	200/-	204/-	21/-	21/A	21/B	21/C
22/-	23/-	23/A	23/C	23/D	23/E	24/-	25/-	27/-	28/-	29/-
29/A	3/-	30/-	31/TER	33/-	33/BIS	35/-	35/BIS	37/-	37/BIS	37/C
39/-	39/BIS	41/-	41/BIS	42/-	43/C	43/D	44/-	45/-	45/A	46/-
47/-	47/A	47/B	47/C	47/D	48/-	49/-	49/BIS	5/-	50/-	51/B
53/-	54/-	55/-	56/-	57/-	57/BIS	58/-	59/-	61/-	62/-	63/-
64/-	65/-	66/-	67/-	67/BIS	68/-	69/-	7/-	70/-	71/-	71/A
71/B	71/C	71/D	72/-	73/-	74/-	75/-	75/A	76/-	77/-	79/-
79/B	80/-	81/-	82/-	83/-	83/B	84/-	85/-	86/-	87/-	88/-
89/-	9/-	91/-	92/-	93/-	94/-	95/-	96/-	97/-	99/-	

VIA ASIAGO

Civici :

TUTTI

VIA ASOLO

Civici :

TUTTI

VIA BELLUNO

Civici :

Civici :

TUTTI

VIA BOLZANO

Civici :

TUTTI

VIA BORSELLINO PAOLO

Civici :

TUTTI

VIA BRESSANONE

Civici :

TUTTI

VIA BRIANZA

Civici :

TUTTI

VIA BRUNICO

Civici :

TUTTI

VIA CADORE

Civici :

TUTTI

VIA CAMPIDANO

Civici :

TUTTI

VIA CAORLE

Civici :

TUTTI

VIA CAVARZERE

Civici :

TUTTI

VIA CHIOGGIA

Civici :

36/-	36/A	37/TER	38/-	39/-	39/A	41/-
------	------	--------	------	------	------	------

VIA CIVIDALE

Civici :

TUTTI

VIA CROAZIA

Civici :
TUTTI
VIA DECORATI AL VALORE CIVILE
Civici :
TUTTI
VIA FALCONE GIOVANNI
Civici :
TUTTI
VIA FRIULI
Civici :
TUTTI
VIA IESOLO
Civici :
TUTTI
VIA IRPINIA
Civici :
10/- 2/- 4/- 6/- 7/- 9/-
VIA LEGNAGO
Civici :
TUTTI
VIA LENDINARA
Civici :
TUTTI
VIA LUCANIA
Civici :
TUTTI
VIA MABIL LUIGI
Civici :
TUTTI
VIA MADONNINA
Civici :
1/- 1/BIS 1/G 11/- 12/- 13/- 13/A 14/- 14/BIS 15/- 16/-
18/- 18/D 18/E 19/- 2/- 21/- 23/- 25/- 25/B 25/C 25/D
27/- 29/- 3/- 4/- 5/- 6/- 7/- 7/B 8/A 9/-
VIA MAROSTICA
Civici :

Civici :
TUTTI
VIA MONFALCONE
Civici :
TUTTI
VIA MONFERRATO
Civici :
1/- 1/A 1/B 2/- 2/A 3/- 3/A 3/B 3/C 4/- 5/-
6/-
VIA MONTEBELLUNA
Civici :
TUTTI
VIA PALTANA
Civici :
TUTTI
VIA POLESINE
Civici :
TUTTI
VIA POLVERIERA
Civici :
TUTTI
VIA RARI NANTES
Civici :
TUTTI
VIA RINUCCINI OTTAVIO
Civici :
TUTTI
VIA ROVIGO
Civici :
TUTTI
VIA SAN MARTINO
Civici :
TUTTI
VIA SANNIO
Civici :
TUTTI

VIA SCHIO

Civici :

TUTTI

VIA THIENE

Civici :

TUTTI

VIA TURRINI FERDINANDO GASPARO

Civici :

TUTTI

VIA UDINE

Civici :

TUTTI

VIA VALDAGNO

Civici :

TUTTI

VIA VERSILIA

Civici :

TUTTI

VIA VITTORIO VENETO

Civici :

10/-	100/-	102/-	104/-	106/-	108/-	110/-	112/-	116/-	116/B	118/-
12/-	120/-	122/-	13/-	14/-	15/-	16/-	17/-	18/-	19/-	20/-
21/-	23/-	24/-	24/BIS	25/-	26/-	27/-	28/-	29/BIS	29/TER	30/-
31/-	32/-	33/-	34/-	35/-	37/-	38/-	39/-	39/A	39/B	40/-
40/B	41/-	42/-	43/-	46/-	47/-	48/-	49/-	50/-	51/-	52/-
53/-	55/-	56/-	59/-	60/-	61/-	62/-	63/-	63/A	63/B	64/-
65/-	65/B	65/BIS	67/-	68/-	69/-	70/-	70/BIS	71/-	72/-	73/-
74/-	76/-	78/-	80/-	84/-	86/-	88/-	90/-	92/-	98/-	

VIALE SAN BOSCO GIOVANNI

Civici :

TUTTI

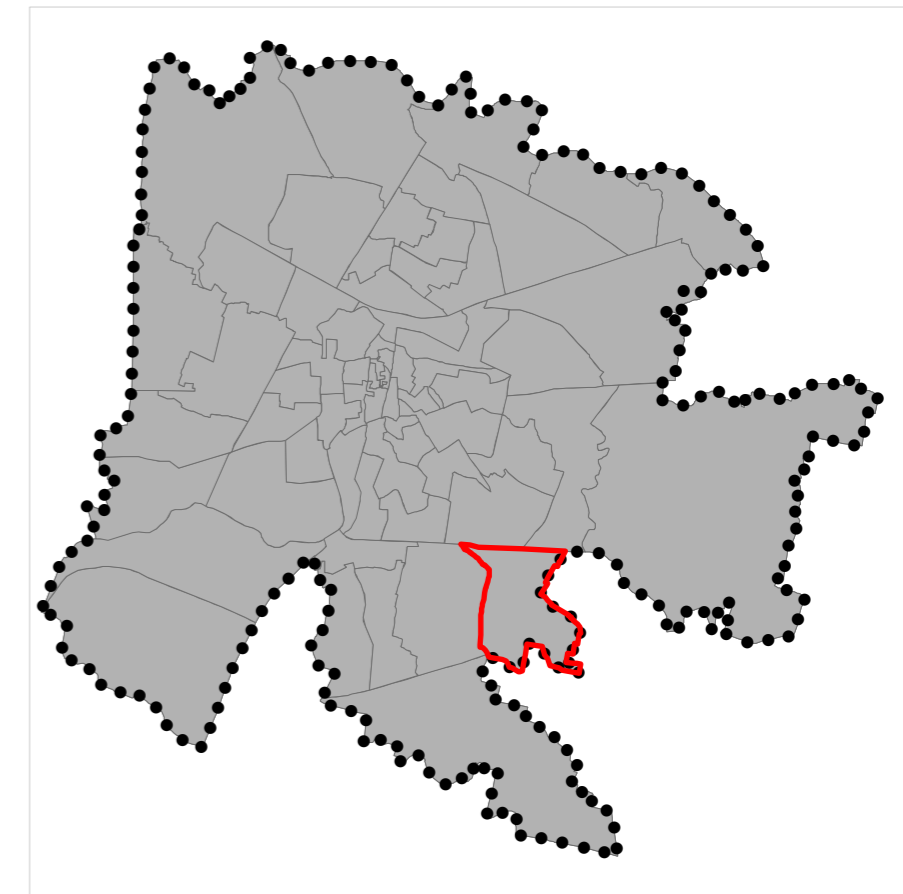
VICOLO COMELICO

Civici :

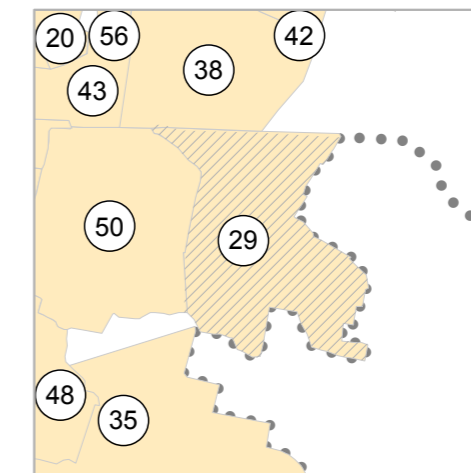
TUTTI



**PIANIFICAZIONE DEL SISTEMA FARMACEUTICO
REVISIONE BIENNALE (anno 2016)**



Localizzazione sul territorio comunale



Situazione derivante dalla pianta organica delle farmacie dell' ULSS (ante 2011)

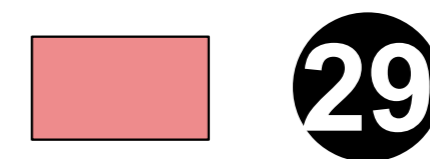
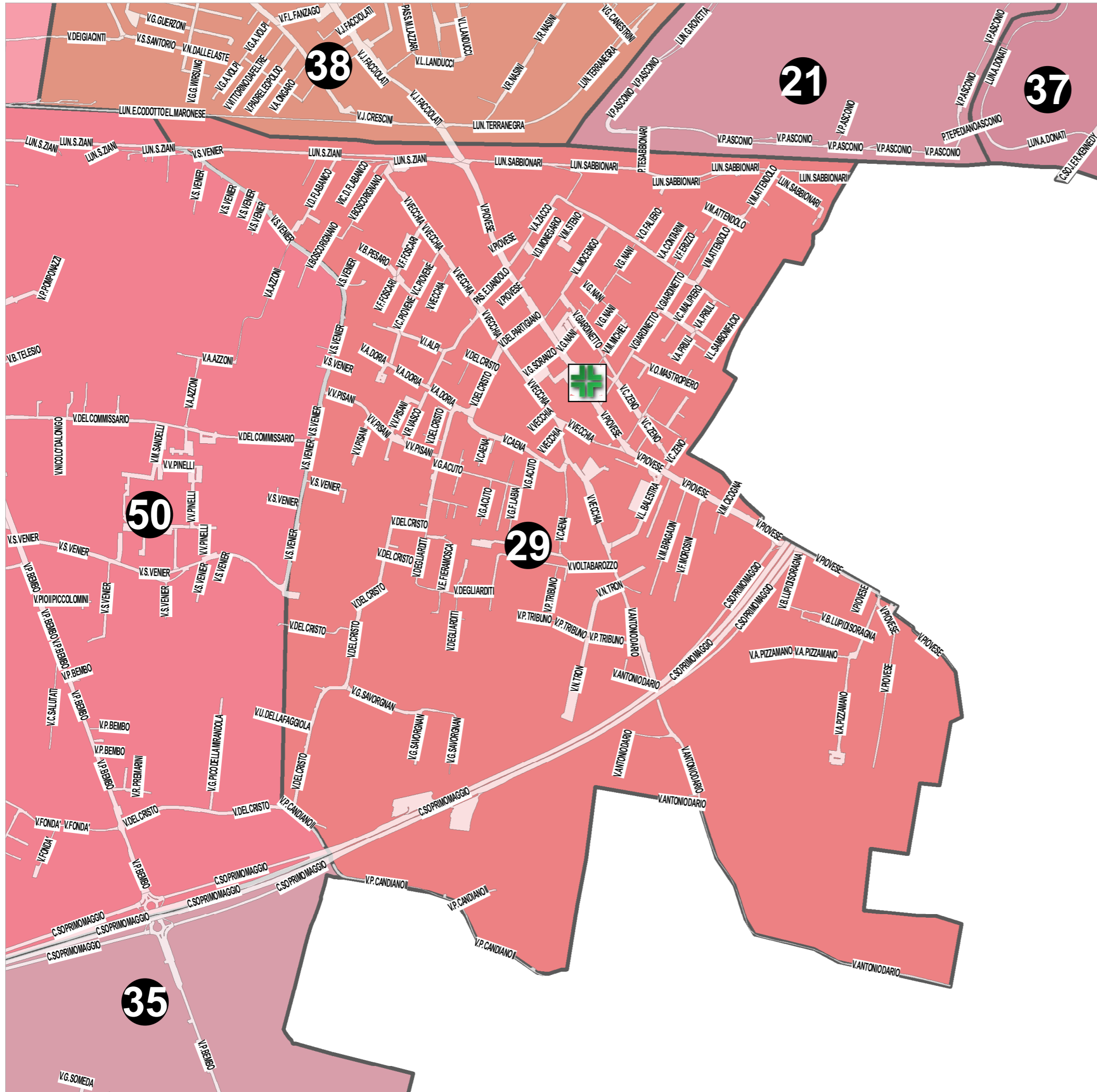


Tabella di confronto degli abitanti

Residenti al 30.06.2011 ab.214.502	5830 ab.
Residenti al 31.12.2015 ab.210.401	5746 ab.



SEDE 29 FARMACIA STOPPA**VIA PIOVESE 103****CORSO PRIMO MAGGIO**

Civici :

TUTTI

LUNGARGINE SABBIONARI

Civici :

TUTTI

LUNGARGINE ZIANI SEBASTIANO

Civici :

12/A 12/B 12/C 13/- 23/- 23/A

PASSAGGIO DANDOLO ENRICO

Civici :

TUTTI

PIAZZA SANTI PIETRO E PAOLO

Civici :

TUTTI

VIA ACUTO GIOVANNI

Civici :

TUTTI

VIA ANTONIO DA RIO

Civici :

TUTTI

VIA ARDITI (DEGLI)

Civici :

TUTTI

VIA ATTENDOLO MUZIO

Civici :

TUTTI

VIA BOSCO RIGNANO

Civici :

TUTTI

VIA BRAGADIN MARCANTONIO

Civici :

TUTTI

VIA CAENA

Civici :

TUTTI

VIA CANDIANO II PIETRO

Civici :

1/- 15/- 25/- 27/- 29/- 33/- 35/- 35/A 37/- 37/A 37/B

37/C 39/-

VIA CICOGNA MARCO

Civici :

TUTTI

VIA CONTARINI ALESSANDRO

Civici :

TUTTI

VIA CRISTO (DEL)

Civici :

10/- 100/- 101/- 102/- 103/- 104/- 105/- 107/- 108/- 109/- 11/-

111/- 112/- 113/- 114/- 115/- 115/A 116/- 117/- 118/- 119/- 12/-

122/- 123/- 124/- 125/- 125/A 125/B 127/- 128/- 129/- 13/- 132/-

136/- 139/- 140/- 142/- 143/- 145/- 146/- 147/- 148/- 149/- 15/-

150/- 151/- 154/- 154/A 156/- 158/- 16/- 160/- 162/- 164/- 166/-

168/- 169/- 170/- 171/- 172/- 174/- 176/- 178/- 18/- 186/- 188/-

19/- 194/- 196/- 198/- 2/- 20/- 200/- 202/- 204/- 206/- 208/-

210/- 212/- 214/- 216/- 22/- 220/- 226/- 228/- 230/- 24/- 246/-

248/- 25/- 250/- 254/- 256/- 258/- 26/- 260/- 262/- 264/- 27/-

270/- 272/- 274/- 278/- 28/- 280/- 282/- 29/- 290/- 292/- 294/-

296/- 298/- 30/- 300/- 304/- 306/- 308/- 31/- 312/- 316/- 318/-

32/- 320/- 322/- 326/- 33/- 332/- 34/- 35/- 36/- 37/- 38/-

39/- 40/- 46/- 47/- 48/- 49/- 50/- 51/- 52/- 53/- 54/-

55/- 56/- 57/- 58/- 59/- 6/- 61/- 62/- 63/- 64/- 65/-

66/- 68/- 69/- 70/- 71/- 72/- 73/- 74/- 75/- 76/- 77/-

78/- 8/- 81/- 82/- 83/- 84/- 85/- 86/- 87/- 88/- 89/-

91/- 92/- 93/- 94/- 96/- 97/- 98/-

VIA DELLA FAGGIOLA UGUCCIONE

Civici :

1/- 1/A 2/- 3/- 4/- 5/- 6/- 7/- 8/-

VIA DORIA ANDREA

Civici :

TUTTI

VIA ERIZZO FRANCESCO

Civici :

TUTTI

VIA FALIERO ORDELAFFO

Civici :

TUTTI

VIA FIERAMOSCA ETTORE

Civici :

TUTTI

VIA FLABANICO DOMENICO

Civici :

TUTTI

VIA FOSCARI FRANCESCO

Civici :

TUTTI

VIA GIARDINETTO

Civici :

TUTTI

VIA GRIMANI MARINO

Civici :

TUTTI

VIA ILARIA ALPI

Civici :

TUTTI

VIA LABIA GIOVANNI FRANCESCO

Civici :

TUTTI

VIA LUPI BONIFACIO DI SORAGNA

Civici :

TUTTI

VIA MALIPIERO CATERINO

Civici :

TUTTI

VIA MASTROPIERO ORIO

Civici :

TUTTI

VIA MICHIEL MELCHIORRE

Civici :

TUTTI

VIA MOCENIGO LAZZARO

Civici :

TUTTI

VIA MONEGARIO DOMENICO

Civici :

TUTTI

VIA MOROSINI FRANCESCO

Civici :

TUTTI

VIA NANI GIACOMO

Civici :

TUTTI

VIA ORSEOLO PIETRO

Civici :

TUTTI

VIA PARTECIPAZIO AGNELLO

Civici :

TUTTI

VIA PARTIGIANO (DEL)

Civici :

TUTTI

VIA PESARO BENEDETTO

Civici :

TUTTI

VIA PIOVENE CESARE

Civici :

TUTTI

VIA PIOVESE

Civici :

TUTTI

VIA PISANI VETTOR

Civici :

TUTTI

VIA PIZZAMANO ANGELO

Civici :

TUTTI

VIA PRIULI ANTONIO

Civici :

TUTTI

VIA SAMBONIFACIO LUDOVICO

Civici :

TUTTI

VIA SANTULIANA MARCO ANTONIO

Civici :

TUTTI

VIA SAVORGNAN GIROLAMO

Civici :

TUTTI

VIA SORANZO GIOVANNI

Civici :

TUTTI

VIA STENO MICHELE

Civici :

TUTTI

VIA TRIBUNO PIETRO

Civici :

TUTTI

VIA UBALDINI GIOVANNI (DEGLI)

Civici :

TUTTI

VIA VASCO RAINIERO

Civici :

TUTTI

VIA VECCHIA

Civici :

TUTTI

VIA VENIER SEBASTIANO

Civici :

1/- 101/- 105/- 111/- 113/- 115/- 115/A 115/B 117/- 117/A 117/B

119/- 121/- 123/- 125/- 127/- 129/- 131/- 133/- 135/- 137/- 139/-

143/- 145/- 147/- 149/- 15/- 151/- 153/- 155/- 157/- 159/- 161/-

163/- 163/A 165/- 167/- 167/A 169/- 17/- 171/- 173/- 175/- 177/-

181/- 19/- 19/A 21/- 23/- 25/- 27/- 29/- 3/- 33/- 35/-

37/- 39/- 41/- 43/- 43/A 45/- 47/- 49/- 5/- 51/- 51/A

55/- 57/- 63/- 65/- 67/- 7/- 71/- 73/- 75/- 77/- 79/-

81/- 87/- 89/- 91/- 93/- 95/- 97/- 99/-

VIA VOLTABAROZZO

Civici :

TUTTI

VIA ZACCO ANTONIO

Civici :

TUTTI

VIA ZENO CARLO

Civici :

TUTTI

VICOLO FLABANICO DOMENICO

Civici :

TUTTI

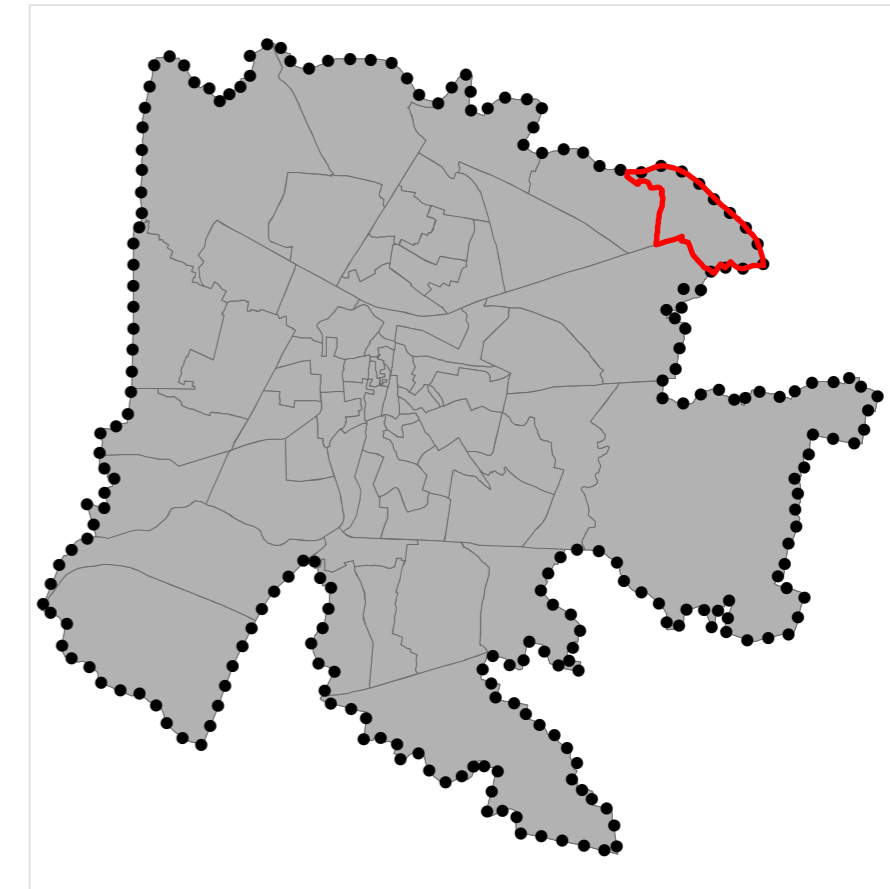
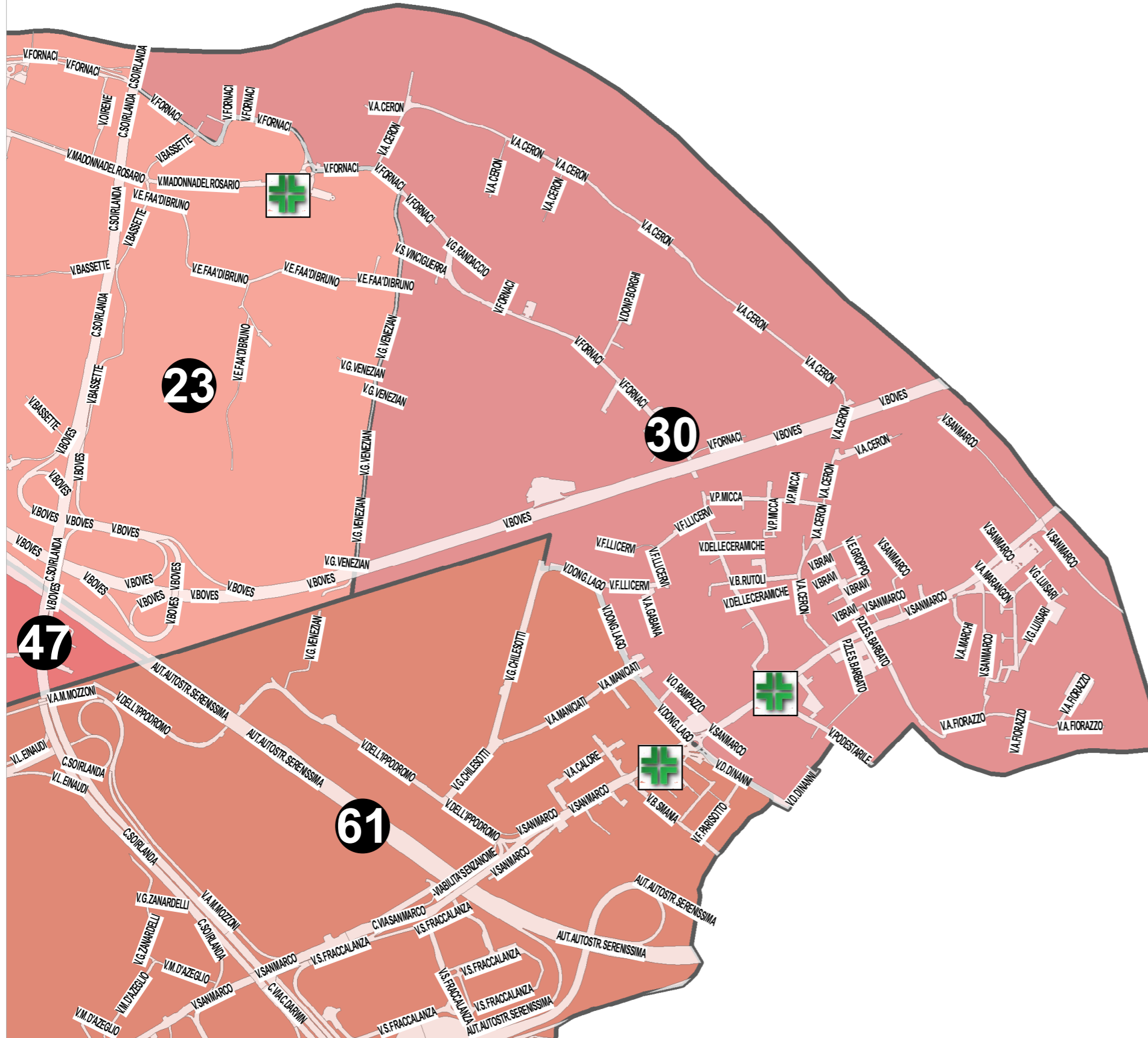
VICOLO VOLTABAROZZO

Civici :

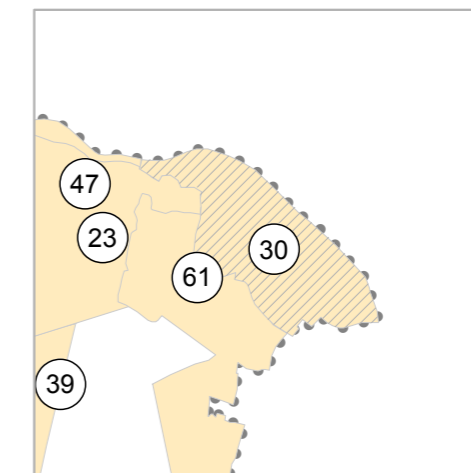
TUTTI



**PIANIFICAZIONE DEL SISTEMA FARMACEUTICO
REVISIONE BIENNALE (anno 2016)**



Localizzazione sul territorio comunale



Situazione derivante dalla pianta organica delle farmacie dell' ULSS (ante 2011)

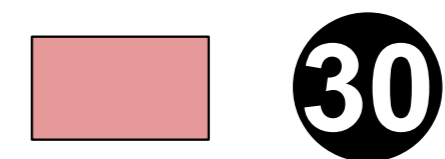


Tabella di confronto degli abitanti

Residenti al 30.06.2011 ab.214.502	3357 ab.
Residenti al 31.12.2015 ab.210.401	3294 ab.

SEDE 30 FARMACIA SAN LUCA Snc**VIA SAN MARCO 226****PASSAGGIO MARTIRI DELLE FOIBE**

Civici :

TUTTI

PIAZZALE BARBATO SILVIO

Civici :

TUTTI

PIAZZETTA MODIN PRIMO

Civici :

TUTTI

VIA BOVES

Civici :

TUTTI

VIA BORGHI PASQUINO (DON)

Civici :

TUTTI

VIA BRAVI

Civici :

TUTTI

VIA CERAMICHE (DELLE)

Civici :

TUTTI

VIA CERON ANTONIO

Civici :

TUTTI

VIA CERVI (FRATELLI)

Civici :

TUTTI

VIA DI NANNI DANTE

Civici :

1/A 11/- 3/- 5/- 7/- 9/-

VIA FIORAZZO ANTONIO

Civici :

TUTTI

VIA FORNACI

Civici :

104/- 106/- 106/A 108/- 108/BIS 11/- 11/A 110/- 114/- 116/- 118/-

120/- 120/A 121/- 122/- 123/- 124/- 126/- 128/- 13/- 133/- 136/-

137/- 14/- 140/- 142/- 144/- 146/- 15/- 150/- 150/A 152/- 152/A

152/B 152/C 153/- 155/- 155/BIS 156/- 157/- 16/- 160/- 162/- 162/A

164/- 164/A 166/- 168/- 168/A 17/- 170/- 171/- 172/- 173/- 174/-

175/- 176/- 176/A 176/B 177/- 178/- 180/- 182/- 183/- 185/G 186/-

187/- 188/- 189/- 19/- 190/- 191/- 192/- 193/- 194/- 194/A 195/-

196/- 198/- 2/- 2/A 200/- 200/A 201/- 202/- 203/- 204/- 205/-

206/- 208/- 21/- 210/- 212/- 214/- 215/- 215/BIS 217/- 218/- 219/-

220/- 221/- 221/A 221/B 223/- 225/- 225/A 227/- 229/- 23/- 25/-

27/- 28/- 29/- 30/- 31/- 33/- 35/- 37/- 38/- 39/- 40/-

41/- 41/A 41/B 43/- 43/A 45/- 46/- 47/- 48/- 49/- 50/-

51/- 52/- 52/BIS 53/- 54/- 56/- 58/- 59/- 60/- 60/A 61/-

62/- 62/A 62/B 62/BIS 63/- 64/- 66/- 68/- 70/- 72/- 74/-

78/- 80/- 82/- 84/- 86/- 86/BIS 88/- 88/BIS 9/- 90/- 92/-

92/BIS 94/- 94/A 96/- 98/-

VIA GABANA ANTONIO

Civici :

TUTTI

VIA GROppo EVANGELISTA

Civici :

TUTTI

VIA LAGO GIUSEPPE (DON)

Civici :

2/- 28/- 30/- 32/- 34/- 36/- 38/- 40/- 42/- 44/- 46/-

48/- 50/- 52/- 54/- 54/A 56/- 64/- 66/- 68/- 70/- 72/-

VIA LUISARI GINO

Civici :

TUTTI

VIA MARANGON ALFIO

Civici :

TUTTI

VIA MARCHI ANTONIO

Civici :

TUTTI

VIA MICCA PIETRO

Civici :

TUTTI

VIA PODESTARILE

Civici :

TUTTI

VIA RAMPAZZO OSCAR

Civici :

TUTTI

VIA RANDACCIO GIOVANNI

Civici :

TUTTI

VIA RUTOLI BRUNELLO

Civici :

TUTTI

VIA SAN MARCO

Civici :

101/-	103/-	103/C	103/D	105/-	105/A	105/B	107/-	109/-	113/-	115/-
117/-	119/-	119/A	121/-	121/B	123/-	123/A	125/-	125/B	127/-	127/A
127/B	127/C	127/D	127/E	129/-	129/A	131/-	133/-	135/-	137/-	139/-
139/A	139/B	141/-	143/-	145/-	147/-	149/-	151/-	153/-	155/-	155/BIS
157/A	157/B	157/C	159/-	161/-	167/-	169/-	171/-	171/A	171/B	173/-
175/-	175/A	177/-	177/A	177/B	179/-	180/-	181/-	182/-	183/-	183/E
183/F	183/G	184/-	185/-	186/-	187/-	188/-	189/-	189/E	190/-	190/A
191/-	192/-	192/A	192/B	192/TER	193/-	194/-	195/-	196/-	197/-	198/-
199/-	200/-	201/-	202/-	203/-	204/-	205/-	206/-	207/-	208/-	210/-
210/A	212/-	214/-	216/-	218/-	219/-	220/-	222/-	224/-	225/-	226/-
227/-	228/-	230/-	231/-	232/-	233/-	234/-	235/-	236/-	237/-	239/-
241/-	242/-	243/-	244/-	245/-	246/-	248/-	249/-	250/-	252/-	254/-
255/-	256/-	257/-	260/-	262/-	262/A	262/TER	264/-	266/-	268/-	270/-
272/-	274/-	276/-	290/-	290/A	292/-	294/-	294/B	296/-	3/ROM	300/-
302/-	306/-	310/-	318/-	320/-	320/A	322/-	324/-	326/-	328/-	330/-
332/-	334/-	336/-	336/A	338/-	340/-	344/-	99/A	99/B	99/C	99/D

VIA VENEZIAN GIACOMO

Civici :

10/- 10/A 10/B 12/- 12/A 14/- 14/B 14/C 16/A 18/- 2/E

2/F 20/- 22/- 24/- 26/- 4/- 6/- 8/- 8/A

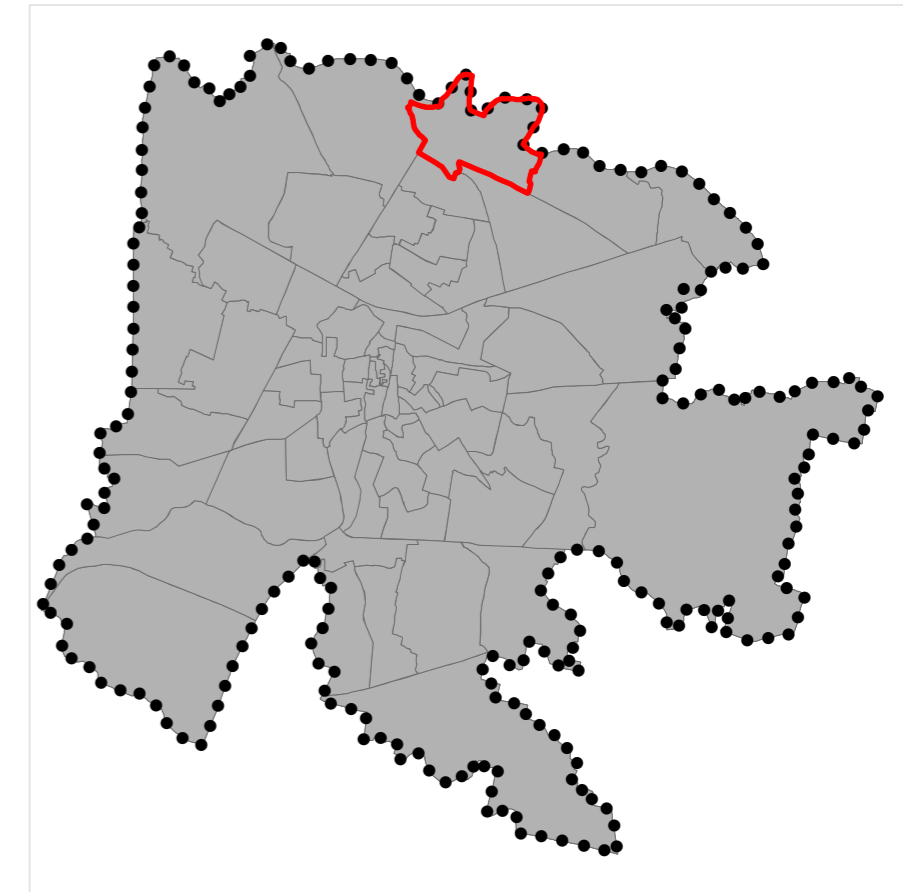
VIA VINCIGUERRA SALVATORE

Civici :

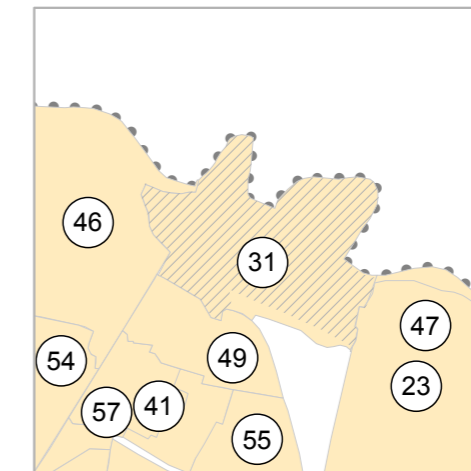
TUTTI



**PIANIFICAZIONE DEL SISTEMA FARMACEUTICO
REVISIONE BIENNALE (anno 2016)**



Localizzazione sul territorio comunale



Situazione derivante dalla pianta organica delle farmacie dell' ULSS (ante 2011)

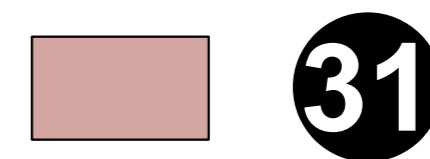
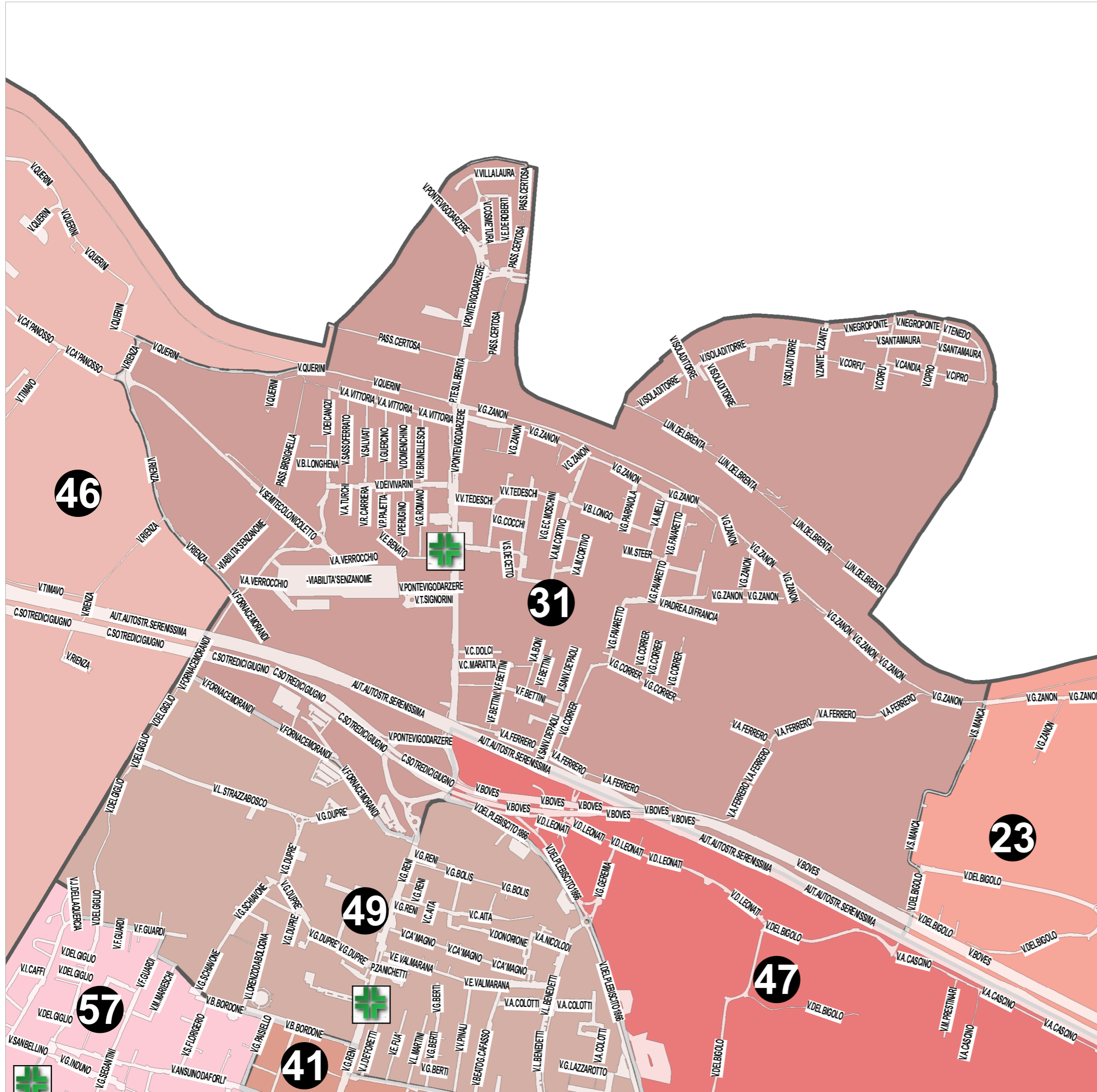


Tabella di confronto degli abitanti

Residenti al 30.06.2011 ab.214.502	5372 ab.
Residenti al 31.12.2015 ab.210.401	5422 ab.



SEDE 31 FARMACIA GIULIANI**VIA PONTEVIGODARZERE 83**

LUNGARGINE BRENTA (DEL)

Civici :

TUTTI

VIA AGOSTINO DA MONTEFELTRO

Civici :

TUTTI

VIA BENATO ELISA

Civici :

TUTTI

VIA BETTINI FERDINANDO

Civici :

TUTTI

VIA BIGOLO (DEL)

Civici :

83/- 85/-

VIA BONI ARTIDORO

Civici :

TUTTI

VIA BORROMINI FRANCESCO

Civici :

TUTTI

VIA BRUNELLESCHI FILIPPO

Civici :

TUTTI

VIA CANDIA

Civici :

TUTTI

VIA CANOZI (DEI)

Civici :

TUTTI

VIA CARRIERA ROSALBA

Civici :

TUTTI

VIA CIPRO

Civici :

TUTTI

VIA COCCHI GIOVANNI

Civici :

TUTTI

VIA CORFU'

Civici :

TUTTI

VIA CORRER GIANFRANCESCO

Civici :

TUTTI

VIA CORTIVO ANTONIO MARIA

Civici :

TUTTI

VIA DE CETTO SIBILLA

Civici :

TUTTI

VIA DE ROBERTI ERCOLE

Civici :

TUTTI

VIA DI FRANCIA ANNIBALE (PADRE)

Civici :

TUTTI

VIA DOLCI CARLO

Civici :

TUTTI

VIA DOMENICHINO

Civici :

TUTTI

VIA FAVARETTO GIUSEPPE

Civici :

TUTTI

VIA FERRERO ANTONIO

Civici :

TUTTI

VIA FORNACE MORANDI

Civici :

12/-	12/B	14/-	16/-	18/-	24/-	24/A	24/B	24/C	24/D	26/-
26/A	30/-	32/-	34/-	44/-	46/-	46/A	50/-	52/-	62/-	62/BIS
64/-	66/-	68/-	70/-	72/-	74/-	76/-	78/-	80/-	82/-	84/-
86/-	88/-	88/A	90/-	92/-	94/-					

VIA GUANELLA LUIGI (BEATO)

Civici :

TUTTI

VIA GUERCINO

Civici :

TUTTI

VIA ISOLA DI TORRE

Civici :

TUTTI

VIA LONGHENA BALDASSARE

Civici :

TUTTI

VIA LONGO BARTOLO

Civici :

TUTTI

VIA MANCA SALVATORE

Civici :

3/-

VIA MARATTA CARLO

Civici :

TUTTI

VIA MELLI ALFREDO

Civici :

TUTTI

VIA MOSCHINI GIACOMO E CRISTINA

Civici :

TUTTI

VIA NEGROPONTE

Civici :

TUTTI

VIA PAJETTA PIETRO

Civici :

TUTTI

VIA PARPAIOLA GIOBATTÀ

Civici :

TUTTI

VIA PERUGINO

Civici :

TUTTI

VIA PONTEVIGODARZERE

Civici :

100/-	101/-	102/-	103/-	104/-	105/-	106/-	107/-	108/-	109/-	11/-
110/-	111/-	112/-	113/-	114/-	115/-	116/-	118/-	119/-	12/-	120/-
121/-	122/-	123/-	125/-	126/-	127/-	128/-	129/-	129/A	129/B	13/-
130/-	131/-	132/-	133/-	134/-	135/-	136/-	137/-	138/-	139/-	14/-
140/-	142/-	143/-	144/-	145/-	146/-	148/-	15/-	150/-	151/-	152/-
154/-	155/-	157/-	158/-	159/-	16/-	161/-	162/-	163/-	164/-	165/-
166/-	167/-	168/-	169/-	17/-	170/-	171/-	172/-	173/-	173/A	174/-
174/A	175/-	176/-	177/-	178/-	179/-	180/-	181/-	182/-	183/-	184/-
185/-	186/-	187/-	188/-	189/-	19/-	190/-	191/-	192/-	193/-	194/-
195/-	196/-	197/-	198/-	2/ROM	20/-	200/-	201/-	202/-	202/D	202/E
203/-	204/-	204/A	205/-	206/-	206/A	206/B	206/C	207/-	208/-	209/-
21/-	210/-	211/-	212/-	213/-	214/-	216/-	216/A	218/-	22/-	220/-
222/-	224/-	226/-	228/-	23/-	230/-	232/-	234/-	236/-	236/A	238/-
240/-	240/A	244/-	246/-	248/-	25/-	250/-	252/-	252/B	26/-	27/-
28/-	29/-	3/-	30/-	31/-	32/-	33/-	34/-	35/-	36/-	37/-
38/-	39/-	40/-	41/-	42/-	43/-	44/-	44/A	45/-	46/-	47/-
48/-	49/-	5/-	50/-	52/-	54/-	56/-	56/B	56/C	58/-	59/-
60/-	61/-	62/-	63/-	64/-	65/-	66/-	66/A	67/-	68/-	69/-
7/-	70/-	71/-	72/-	73/A	74/-	75/-	76/-	77/-	78/-	79/-
80/-	81/-	82/-	83/-	84/-	85/-	86/-	87/-	88/-	89/-	9/-
90/-	91/-	92/-	93/-	94/-	95/-	96/-	97/-	99/-		

VIA QUERINI

Civici :

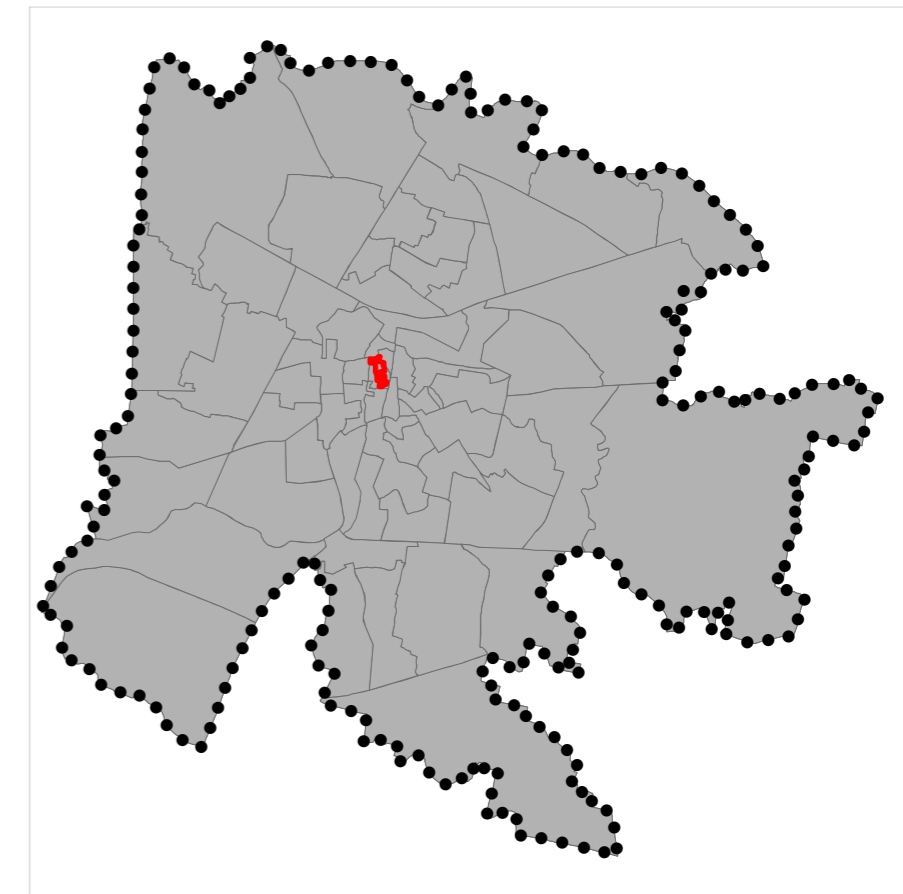
100/- 104/- 98/-

VIA RIENZA
Civici :
1/- 11/- 13/- 15/- 17/- 19/- 19/A 19/B 19/C 21/- 23/-
27/- 29/- 31/- 39/- 49/- 6/N 8/-
VIA ROMANO GIULIO
Civici :
TUTTI
VIA SALVIATI
Civici :
TUTTI
VIA SAN DE' PAOLI VINCENZO
Civici :
TUTTI
VIA SANTA MAURA
Civici :
TUTTI
VIA SASSOFERRATO
Civici :
TUTTI
VIA SIGNORINI TELEMACO
Civici :
TUTTI
VIA SOLERA MANTEGAZZA LAURA
Civici :
TUTTI
VIA STEER MARTINO
Civici :
TUTTI
VIA TEDESCHI VITALE
Civici :
TUTTI
VIA TENEDO
Civici :
TUTTI
VIA TURA COSME'
Civici :

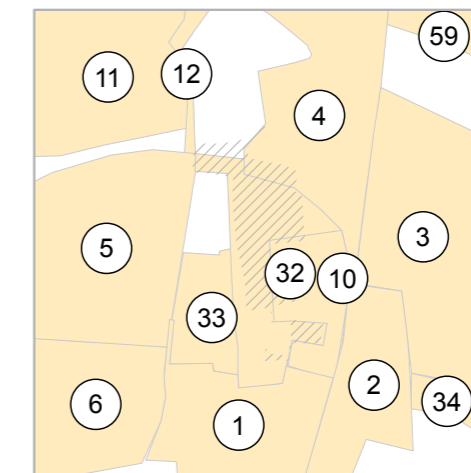
Civici :
TUTTI
VIA TURCHI ALESSANDRO
Civici :
TUTTI
VIA VERROCCHIO ANDREA
Civici :
TUTTI
VIA VILLA LAURA
Civici :
TUTTI
VIA VITTORIA ALESSANDRO
Civici :
TUTTI
VIA VIVARINI (DEI)
Civici :
TUTTI
VIA ZANON GIULIO
Civici :
10/- 102/- 102/BIS 102/C 102/E 102/F 102/G 102/TER 104/- 106/- 106/A
106/B 108/- 110/A 112/- 112/C 112/D 114/- 116/- 118/- 118/A 118/B
118/BIS 12/- 12/QUAT ..120/- 122/- 124/- 124/A 124/B 14/- 14/A 16/-
18/- 2/- 20/- 24/- 26/- 28/- 3/- 30/- 30/B 36/- 36/BIS
36/TER 38/- 4/- 40/- 42/- 44/- 46/- 54/- 56/- 58/- 6/-
62/- 64/- 64/BIS 66/- 70/- 72/- 74/- 74/A 74/BIS 78/- 78/BIS
8/- 86/- 88/A 88/B 88/C 88/D 88/E 90/- 92/- 92/A 94/-
98/-
VIA ZANTE
Civici :
TUTTI



**PIANIFICAZIONE DEL SISTEMA FARMACEUTICO
REVISIONE BIENNALE (anno 2016)**



Localizzazione sul territorio comunale



Situazione derivante dalla pianta organica delle farmacie dell' ULSS (ante 2011)

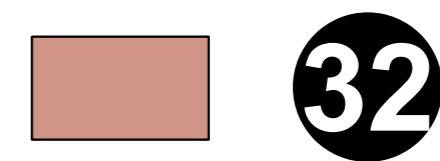
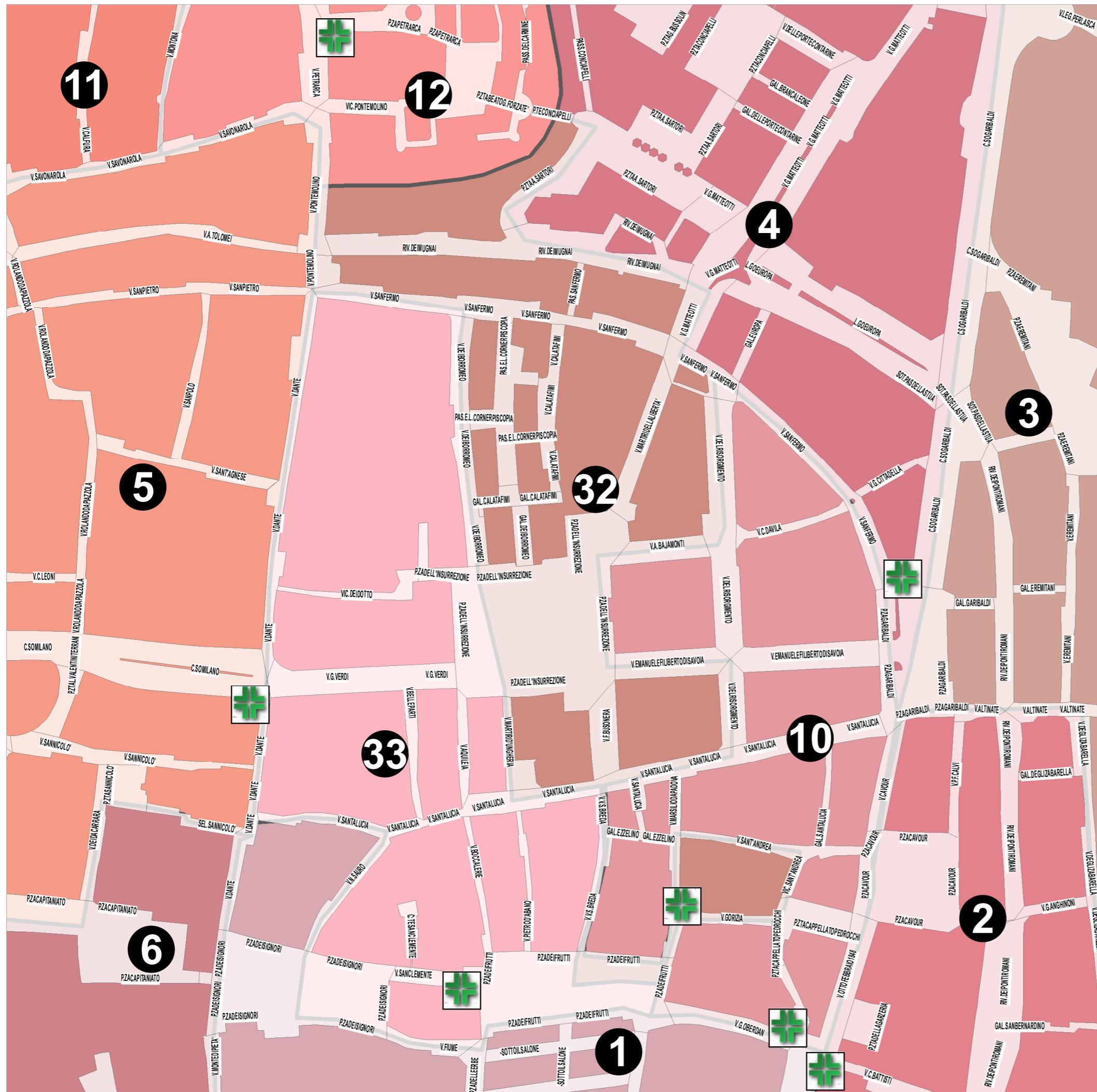


Tabella di confronto degli abitanti

Residenti al 30.06.2011 ab.214.502	350 ab.
Residenti al 31.12.2015 ab.210.401	319 ab.



SEDE 32 FARMACIA CENTRALE Snc**VIA GORIZIA 1****GALLERIA BORROMEO (DEI)**

Civici :

TUTTI

GALLERIA CALATAFIMI

Civici :

TUTTI

PASSAGGIO CORNER PISCOPIA ELENA LUCREZIA

Civici :

TUTTI

PASSAGGIO SAN FERMO

Civici :

TUTTI

PIAZZA INSURREZIONE APRILE (DELL')

Civici :

11/- 12/- 13/- 16/- 17/- 18/- 2/BIS 3/- 4/- 4/A

PIAZZETTA CAPPELLATO PEDROCCHI

Civici :

14/- 15/-

RIVIERA MUGNAI (DEI)

Civici :

1/ROM 11/- 13/- 15/- 17/- 19/- 21/- 3/- 34/- 36/- 38/-

5/- 7/- 9/- 9/A

VIA BAJAMONTI ANTONIO

Civici :

2/-

VIA BORROMEO (DEI)

Civici :

10/- 12/- 14/- 16/- 18/- 2/- 20/- 4/- 6/- 8/-

VIA BUSONERA FLAVIO

Civici :

TUTTI

VIA CALATAFIMI

Civici :

Civici :

TUTTI

VIA EMANUELE FILIBERTO DI SAVOIA

Civici :

29/- 31/- 33/- 35/- 37/- 39/- 41/- 43/- 45/- 47/- 49/-

VIA GORIZIA

Civici :

1/- 11/- 3/- 5/- 7/- 9/-

VIA MARSILIO DA PADOVA

Civici :

14/- 16/- 18/- 20/- 22/- 22/A

VIA MARTIRI DELLA LIBERTA'

Civici :

TUTTI

VIA MATTEOTTI GIACOMO

Civici :

1/-

VIA PONTE MOLINO

Civici :

2/-

VIA RISORGIMENTO (DEL)

Civici :

1/- 1/ROM 11/- 3/- 5/ROM 9/-

VIA SAN FERMO

Civici :

100/- 102/- 104/- 106/- 108/- 110/- 112/- 114/- 116/- 118/- 120/-

35/A 37/- 39/- 45/- 47/- 49/- 51/- 53/- 54/- 55/- 56/-

57/- 58/- 59/- 60/- 61/- 62/- 64/- 66/- 68/- 70/- 72/-

74/- 76/- 78/- 80/- 82/- 84/- 86/- 88/- 90/- 92/- 94/-

96/- 98/-

VIA SANTA LUCIA

Civici :

26/- 28/- 30/- 32/- 34/- 36/- 38/- 40/-

VIA SANT'ANDREA

Civici :

11/- 13/- 15/- 17/- 19/- 21/- 23/-

maggio 23, 2016 @ 05:17

VICOLO SANT'ANDREA

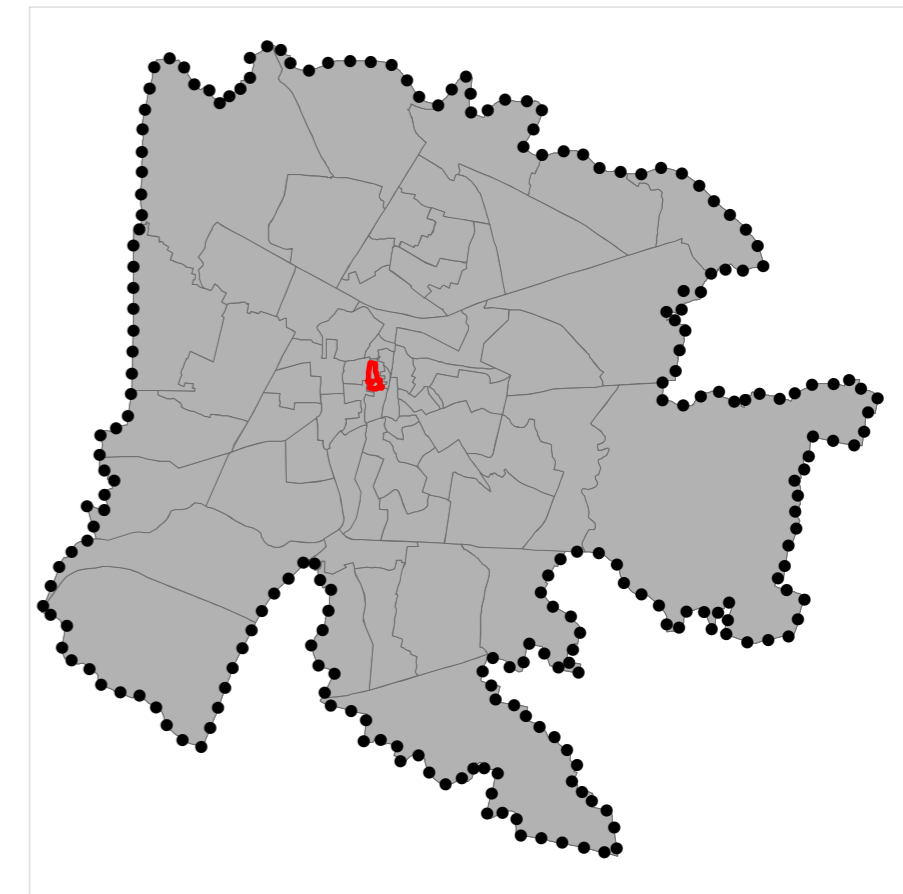
Civici :

TUTTI

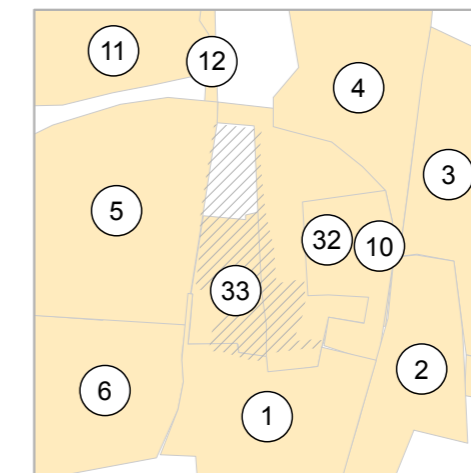
Mon May 23 17:17:20 CEST 2016



**PIANIFICAZIONE DEL SISTEMA FARMACEUTICO
REVISIONE BIENNALE (anno 2016)**



Localizzazione sul territorio comunale



Situazione derivante dalla pianta organica delle farmacie dell' ULSS (ante 2011)

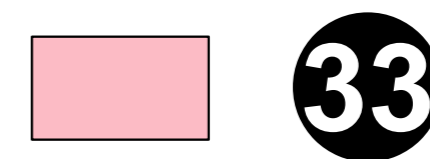
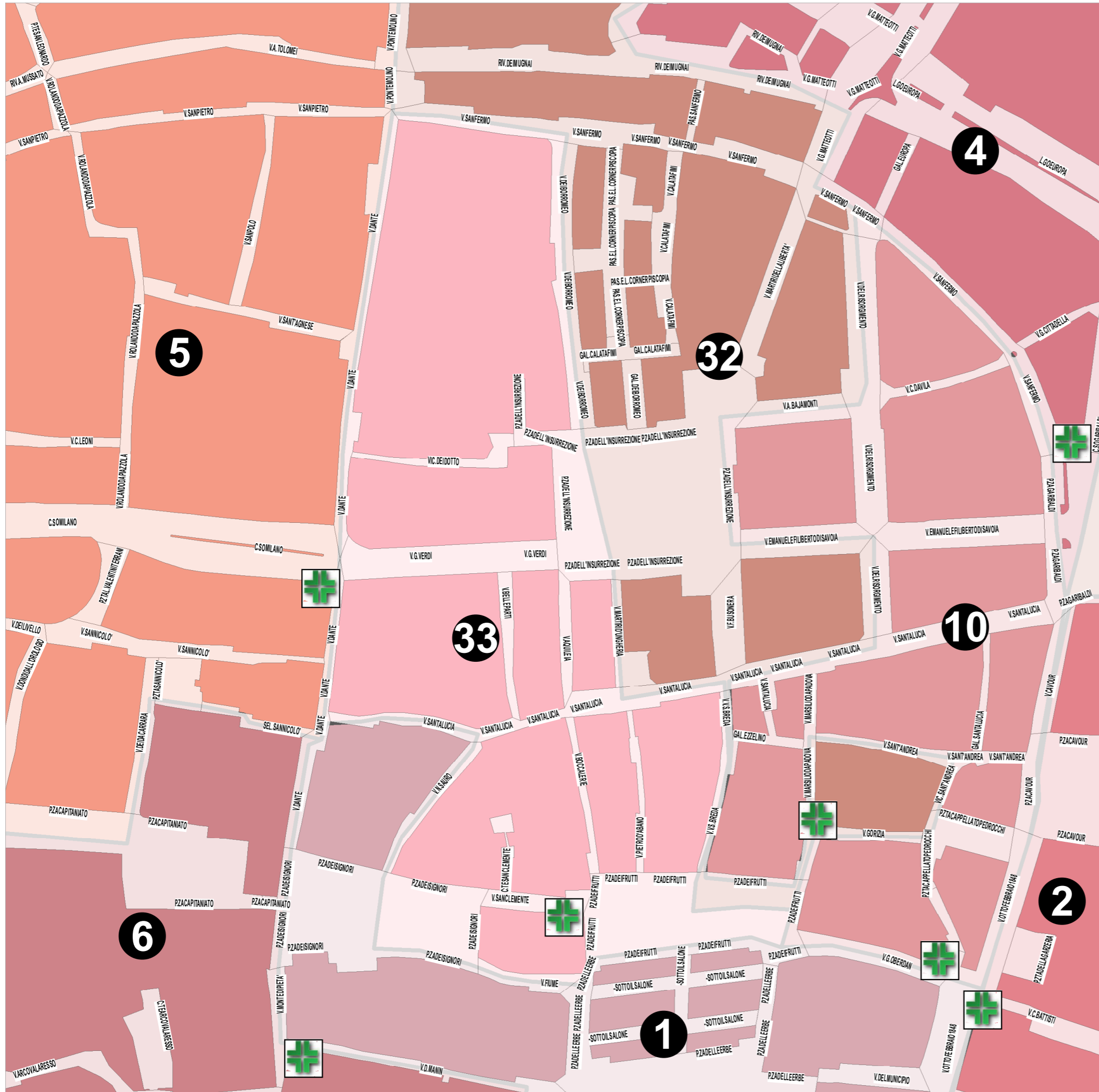


Tabella di confronto degli abitanti

Residenti al 30.06.2011 ab.214.502	524 ab.
Residenti al 31.12.2015 ab.210.401	505 ab.



Farmacia: AL POZZO D'ORO Snc

SEDE 33 FARMACIA AL POZZO D'ORO Snc

VIA SAN CLEMENTE 3

CORTE SAN CLEMENTE

Civici :

TUTTI

PIAZZA FRUTTI (DEI)

Civici :

16/- 17/- 18/- 19/- 20/- 22/- 23/- 24/- 25/- 26/- 27/-

28/- 29/- 30/- 31/-

PIAZZA INSURREZIONE APRILE (DELL')

Civici :

1/ROM 10/- 6/- 6/A 8/- 9/-

PIAZZA SIGNORI (DEI)

Civici :

35/- 36/- 37/- 38/- 39/- 40/- 41/- 42/- 43/- 44/- 45/-

VIA AQUILEIA

Civici :

TUTTI

VIA BELLE PARTI

Civici :

TUTTI

VIA BOCCALERIE

Civici :

TUTTI

VIA BORROMEO (DEI)

Civici :

1/- 11/- 15/- 17/- 3/- 5/- 7/- 9/- 9/A

VIA BREDI VINCENZO STEFANO

Civici :

1/- 11/- 13/- 15/- 17/- 19/- 21/- 23/- 25/- 27/- 29/-

3/- 31/- 33/- 35/- 37/- 39/- 41/- 5/- 7/- 9/-

VIA DANTE

Civici :

28/- 30/- 32/- 34/- 36/- 38/- 40/- 42/- 44/- 46/- 48/-

50/- 52/- 54/- 56/- 58/- 60/- 62/- 64/- 66/- 68/- 70/-

Civici :

72/- 76/- 78/- 80/- 82/- 84/- 86/- 88/- 90/- 92/-

VIA FIUME

Civici :

10/- 12/- 14/- 16/- 18/- 2/- 4/- 6/- 8/-

VIA MARTIRI D'UNGHERIA

Civici :

TUTTI

VIA PIETRO D'ABANO

Civici :

TUTTI

VIA SAN CLEMENTE

Civici :

TUTTI

VIA SANTA LUCIA

Civici :

42/- 44/- 46/- 47/- 48/- 49/- 50/- 51/- 52/- 53/- 54/-

54/A 55/- 56/- 57/- 58/- 59/- 60/- 61/- 62/- 63/- 64/-

65/- 66/- 67/- 68/- 69/- 70/- 71/- 72/- 73/- 74/- 75/-

76/- 77/- 78/- 79/- 80/- 81/- 83/- 85/- 87/-

VIA SAURO NAZARIO

Civici :

10/- 12/- 14/- 16/- 18/- 2/- 20/- 22/- 4/- 6/- 8/-

VIA VERDI GIUSEPPE

Civici :

TUTTI

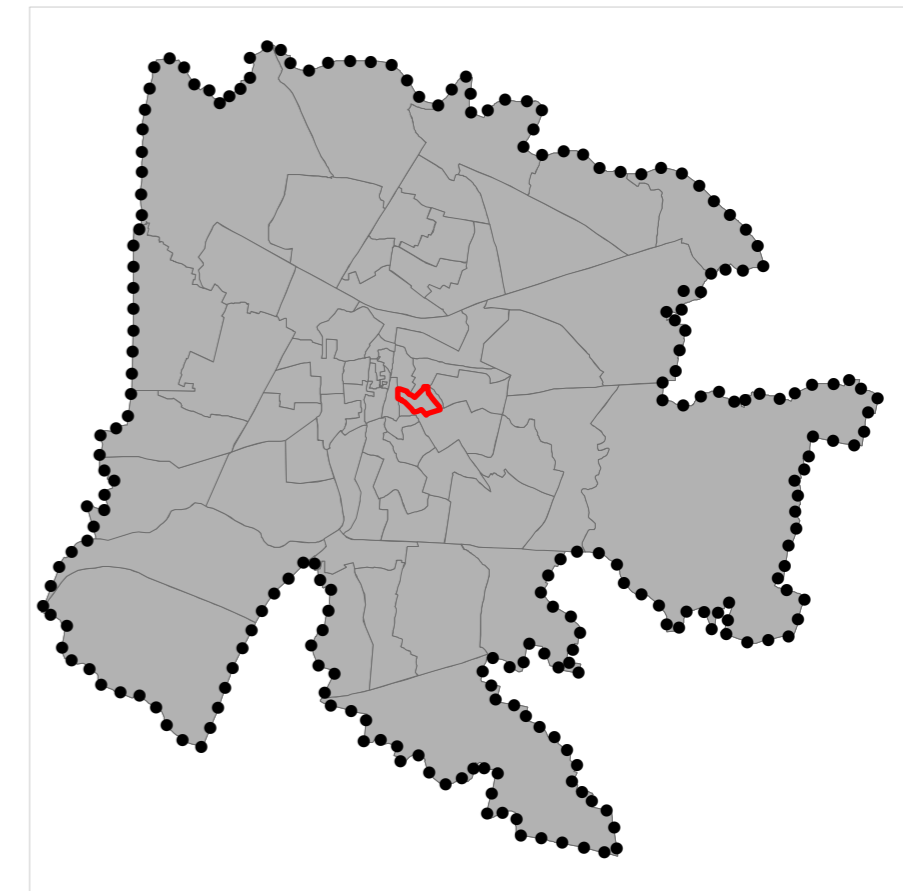
VICOLO DOTTO (DEI)

Civici :

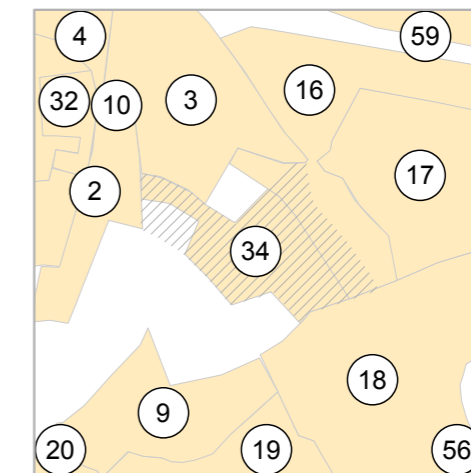
TUTTI



**PIANIFICAZIONE DEL SISTEMA FARMACEUTICO
REVISIONE BIENNALE (anno 2016)**



Localizzazione sul territorio comunale



Situazione derivante dalla pianta organica delle farmacie dell' ULSS (ante 2011)

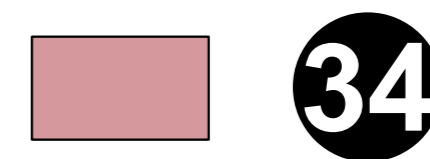
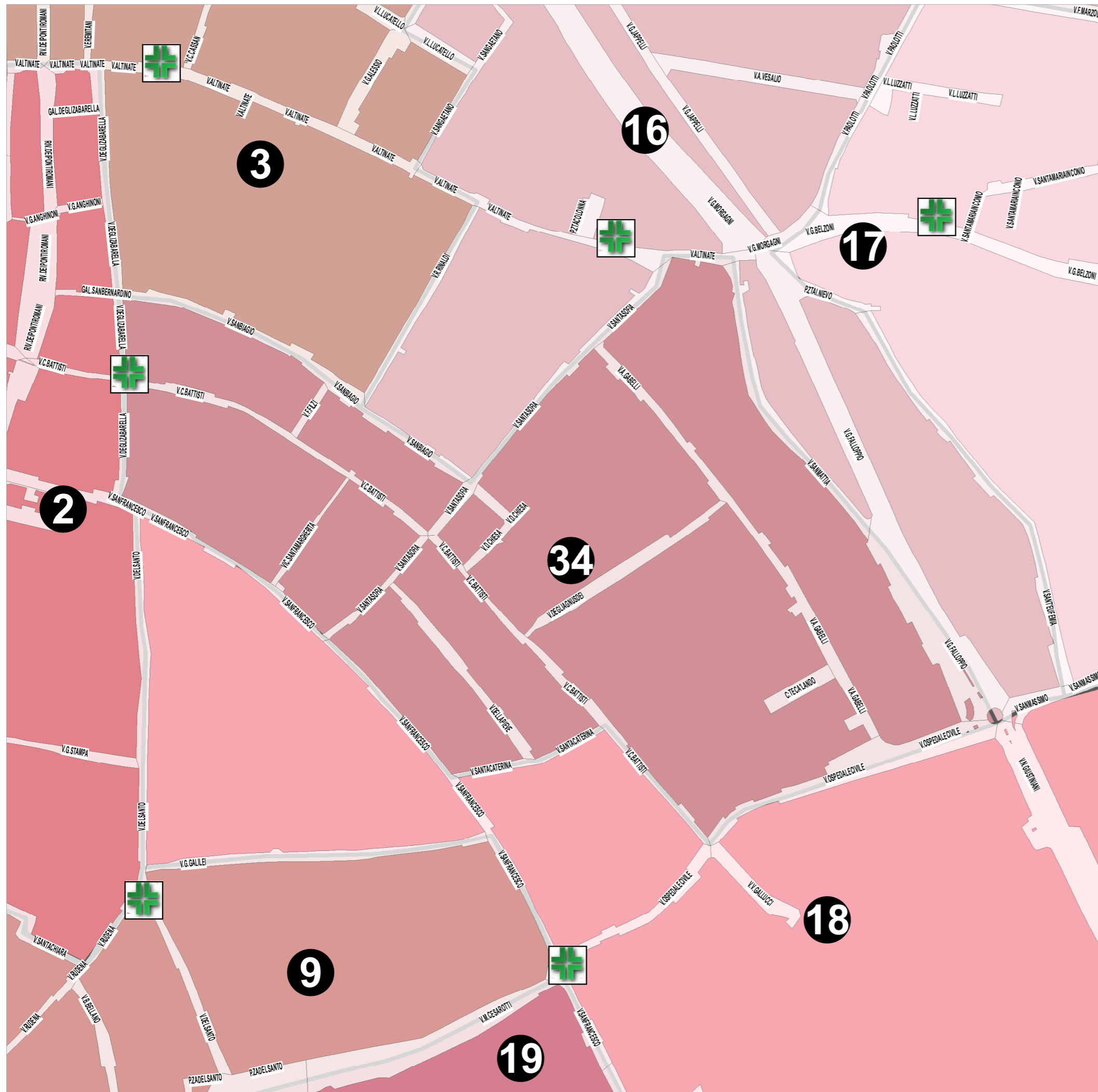


Tabella di confronto degli abitanti

Residenti al 30.06.2011 ab.214.502	1371 ab.
Residenti al 31.12.2015 ab.210.401	1308 ab.



SEDE 34 FARMACIA CARRARO Snc

VIA BATTISTI CESARE 43

CORTE CA' LANDO

Civici :

TUTTI

VIA AGNUSDEI (DEGLI)

Civici :

TUTTI

VIA BATTISTI CESARE

Civici :

100/-	101/-	102/-	103/-	105/-	106/-	107/-	109/-	110/-	111/-	113/-
114/-	115/-	116/-	117/-	118/-	119/-	120/-	121/-	122/-	122/A	122/B
123/-	124/-	125/-	126/-	126/A	126/B	126/C	127/-	128/-	129/-	130/-
131/-	132/-	133/-	134/-	135/-	136/-	137/-	138/-	139/-	140/-	141/-
142/-	143/-	144/-	145/-	146/-	147/-	148/-	149/-	150/-	151/-	152/-
153/-	154/-	155/-	156/-	157/-	158/-	159/-	160/-	161/-	163/-	165/-
167/-	169/-	173/-	175/-	177/-	177/A	179/-	181/-	183/-	185/-	187/-
189/-	191/-	193/-	195/-	197/-	199/-	201/-	203/-	205/-	207/-	209/-
211/-	213/-	215/-	217/-	219/-	221/-	223/-	227/-	229/-	229/A	231/-
233/-	235/-	237/-	239/-	241/-	243/-	245/-	247/-	249/-	251/-	253/-
255/-	257/-	259/-	261/-	265/-	30/-	32/-	34/-	36/-	38/-	40/-
42/-	43/-	44/-	45/-	46/-	47/-	48/-	49/-	50/-	51/-	52/-
53/-	54/-	54/D	55/-	56/-	57/-	58/-	59/-	60/-	61/-	62/-
63/-	64/-	65/-	67/-	68/-	69/-	70/-	71/-	72/-	73/-	74/-
75/-	76/-	77/-	78/-	79/-	80/-	81/-	82/-	83/-	84/-	85/-
86/-	87/-	88/-	89/-	90/-	91/-	92/-	93/-	94/-	95/-	96/-
97/-	98/-	99/-								

VIA CHIESA DAMIANO

Civici :

TUTTI

VIA FALLOPPIO GABRIELE

Civici :

46/-	48/-	50/-	52/-	54/-
------	------	------	------	------

VIA FILZI FABIO

Civici :

TUTTI

VIA GABELLI ARISTIDE

Civici :

TUTTI

VIA OSPEDALE CIVILE

Civici :

101/-	103/-	105/-	55/-	57/-	59/-	61/-	63/-	65/-	67/-	69/-
71/-	73/-	75/-	77/-	79/-	81/-	85/-	87/-	89/-	91/-	93/-
95/-	97/-	99/-								

VIA PIEVE (DELLA)

Civici :

TUTTI

VIA SAN BIAGIO

Civici :

10/-	12/-	12/B	14/-	16/-	18/-	2/-	20/-	22/-	24/-	26/-
28/-	30/-	32/-	34/-	36/-	38/-	4/-	40/-	42/-	44/-	46/-
48/-	50/-	52/-	52/A	52/B	54/-	56/-	56/A	58/-	6/-	60/-
62/-	64/-	66/-	68/-	68/A	68/B	68/C	68/D	70/-	72/-	74/-
76/-	78/-	8/-	80/-	82/-	84/-	86/-	88/-	90/-		

VIA SAN FRANCESCO

Civici :

101/-	103/-	27/-	29/-	31/-	33/-	35/-	37/-	39/-	41/-	45/-
47/-	49/-	53/-	55/-	57/-	59/-	61/-	63/-	65/-	67/-	69/-
71/-	73/-	75/-	79/-	81/-	83/-	85/-	87/-	89/-	91/-	93/-
95/-	97/-	99/-								

VIA SAN MATTIA

Civici :

10/-	12/-	14/-	16/-	18/-	18/B	20/-	22/-	24/-	26/-	28/-
30/-	32/-	34/-	36/-	38/-	4/-	42/-	44/-	6/-	8/-	

VIA SANTA CATERINA

Civici :

1/-	11/-	13/-	15/-	17/-	19/-	21/-	23/-	3/-	5/-	7/-
9/-										

VIA SANTA SOFIA

Civici :

1/-	1/ROM	10/-	100/-	102/-	11/-	12/-	13/-	14/-	15/-	17/-
18/-	19/-	2/-	21/-	22/-	23/-	24/-	25/-	26/-	27/-	28/-
29/-	3/-	30/-	31/-	32/-	34/-	36/-	4/-	40/-	42/-	44/-
44/A	46/-	48/-	5/-	50/-	52/-	54/-	56/-	58/-	6/-	60/-
62/-	64/-	66/-	68/-	7/-	70/-	72/-	74/-	76/-	78/-	8/-
80/-	82/-	84/-	86/-	88/-	88/A	9/-	90/-	92/-	94/-	98/-

VIA ZABARELLA (DEGLI)

Civici :

12/-	14/-	16/-	18/-	2/-	22/-	24/-	26/-	28/-	30/-	32/-
34/-	36/-	38/-	4/-	42/-	46/-	48/-	50/-	52/-	8/-	

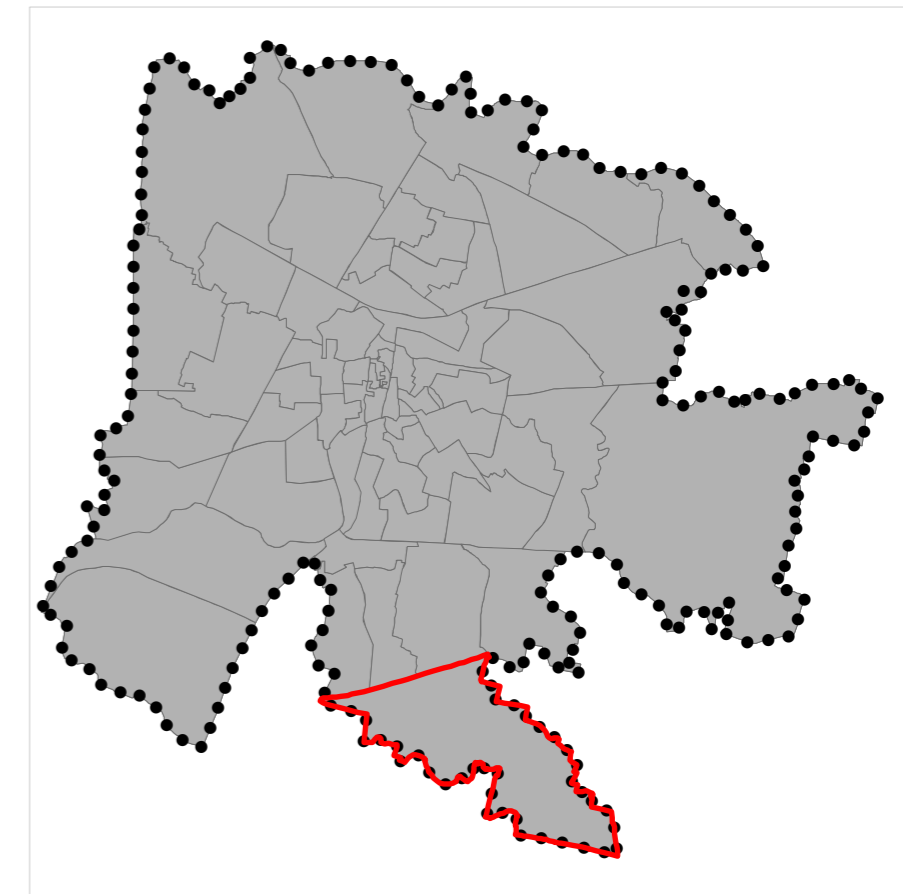
VICOLO SANTA MARGHERITA

Civici :

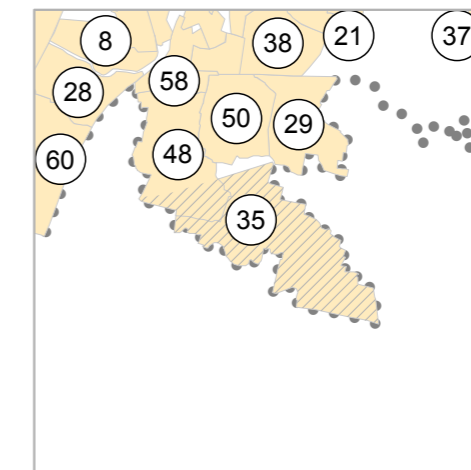
TUTTI



**PIANIFICAZIONE DEL SISTEMA FARMACEUTICO
REVISIONE BIENNALE (anno 2016)**



Localizzazione sul territorio comunale



Situazione derivante dalla pianta organica delle farmacie dell' ULSS (ante 2011)

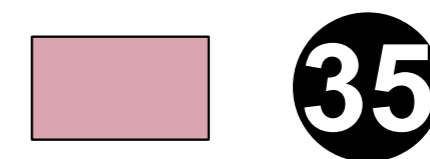
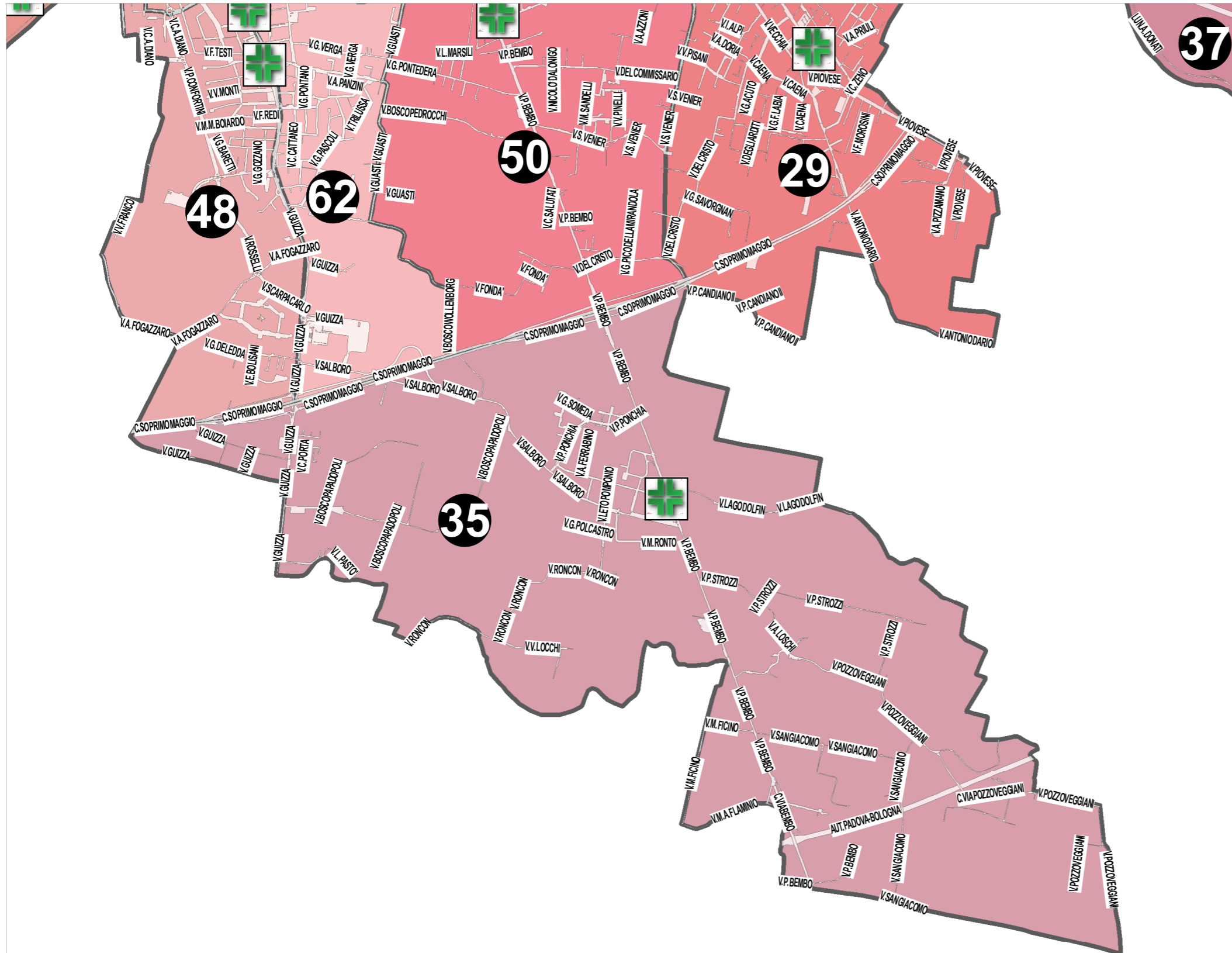


Tabella di confronto degli abitanti

Residenti al 30.06.2011 ab.214.502	2960 ab.
Residenti al 31.12.2015 ab.210.401	2966 ab.



SEDE 35 FARMACIA PERIN**VIA BEMBO PIETRO 178C****VIA ANTI CARLO***Civici :**TUTTI***VIA BEMBO PIETRO***Civici :*

142/-	144/-	146/-	154/-	160/-	176/-	176/A	177/-	178/-	178/A	178/B
178/BIS	178/C	180/-	180/A	184/-	184/BIS	186/-	187/-	188/-	191/-	192/-
196/-	199/-	199/A	200/-	201/-	201/B	203/A	203/B	205/-	206/-	207/-
207/A	209/-	210/-	211/-	220/-	220/A	222/-	224/-	226/-	228/-	230/-
230/A	232/-	232/A	234/-	238/-	239/-	240/-	241/-	242/-	246/-	248/-
250/-	252/-	254/-	258/-	261/-	270/-	278/-	280/-	282/-	284/-	289/-
291/-	291/A	293/-	295/-	297/-	299/-					

VIA BOSCO PAPADOPOLI*Civici :**TUTTI***VIA BOSCO WOLLEMBORG***Civici :*

27/-

VIA CANDIANO II PIETRO*Civici :*

7/-

VIA CAVALCA DOMENICO (FR`)*Civici :**TUTTI***VIA FERRABINO ALDO***Civici :**TUTTI***VIA FICINO MARSILIO***Civici :**TUTTI***VIA FIOCCO GIUSEPPE***Civici :**TUTTI***VIA FLAMINIO MARCO ANTONIO***Civici :**TUTTI***VIA GUIZZA (CONSELVANA)***Civici :*

373/-	375/-	376/-	377/-	378/-	379/-	381/-	383/-	389/-	389/A	391/-
391/A	393/-	397/-	398/-	399/-	400/-	401/-	403/-	405/-	405/A	406/-
407/-	408/-	410/-	412/-	412/A	412/B	413/-	413/A	414/-	415/-	416/-
416/A	417/-	418/-	420/-	421/-	422/-	423/-	424/-	425/-	427/-	431/-
437/-	441/-	441/A	443/-	451/-						

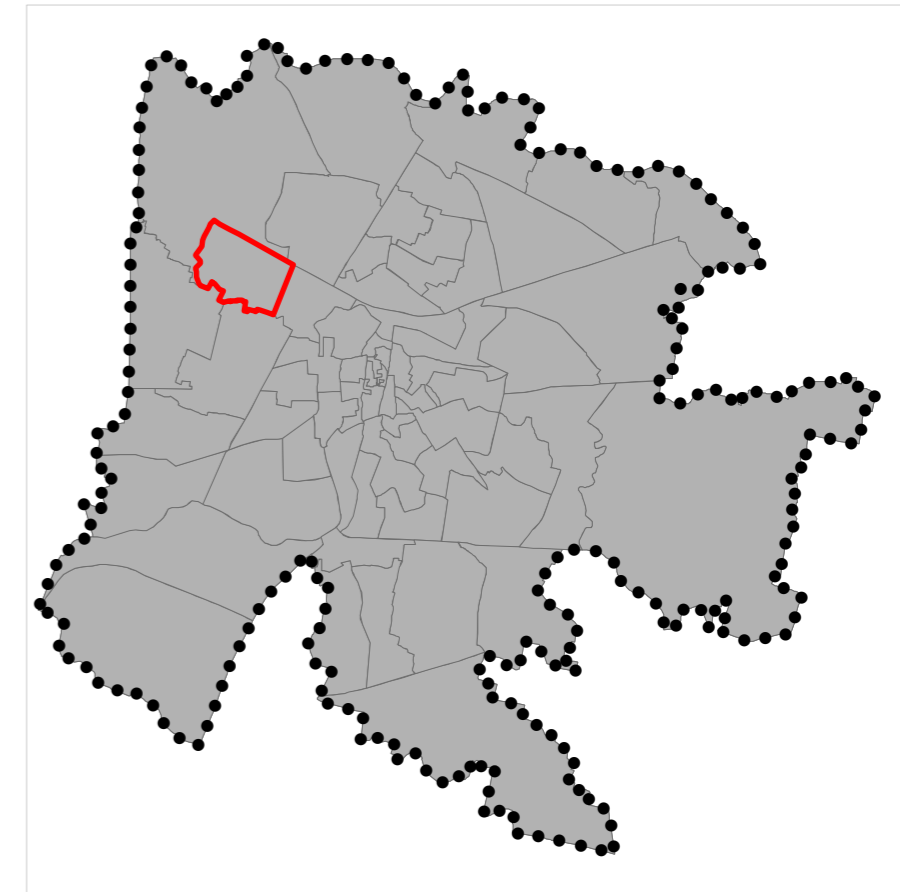
VIA LAGO DOLFIN*Civici :**TUTTI***VIA LANDINO CRISTOFORO***Civici :**TUTTI***VIA LETO POMPONIO***Civici :**TUTTI***VIA LOCCHI VITTORIO***Civici :**TUTTI***VIA LOSCHI ANTONIO***Civici :**TUTTI***VIA MARINELLI GIOVANNI***Civici :**TUTTI***VIA MERCANTINI LUIGI***Civici :**TUTTI***VIA PASTO' LUDOVICO***Civici :**TUTTI***VIA POLCASTRO GEROLAMO***Civici :*

<i>Civici :</i>										
TUTTI										
VIA PONCHIA PLACIDO MONS.										
<i>Civici :</i>										
TUTTI										
VIA PORTA CARLO										
<i>Civici :</i>										
TUTTI										
VIA POZZOVEGGIANI										
<i>Civici :</i>										
TUTTI										
VIA RONCON										
<i>Civici :</i>										
TUTTI										
VIA RONTO MATTEO										
<i>Civici :</i>										
TUTTI										
VIA SALBORO										
<i>Civici :</i>										
1/-	1/A	10/A	10/B	10/D	11/-	11/A	11/B	11/C	11/D	11/E
11/F	11/G	12/-	12/A	12/B	13/-	13/B	14/-	14/C	15/-	16/-
16/A	17/-	17/A	17/B	17/C	18/-	19/-	19/A	19/B	2/-	2/A
2/B	2/C	2/D	20/-	20/A	21/-	23/-	23/B	23/C	25/-	27/-
29/-	29/A	3/-	3/A	3/B	3/C	31/-	31/A	31/B	33/-	35/-
35/A	35/B	35/C	37/-	39/-	39/A	39/B	39/BIS	39/D	4/-	4/A
4/B	41/-	41/A	41/B	41/C	41/D	41/F	41/H	5/-	6/-	6/A
6/B	6/C	6/E	7/-	7/B	7/C	7/D	7/E	8/-	8/A	8/B
8/C	8/F	8/G	8/H	8/I	9/A	9/B	9/D	9/F	9/G	9/L
9/M	9/N									
VIA SAN GIACOMO										
<i>Civici :</i>										
TUTTI										
VIA SOMEDA GIOVANNI										
<i>Civici :</i>										
TUTTI										

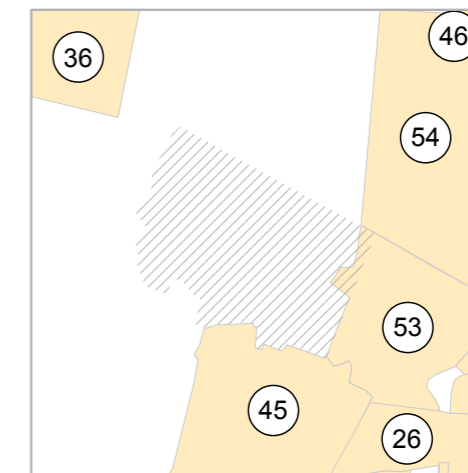
VIA STROZZI PALLA										
<i>Civici :</i>										
TUTTI										



**PIANIFICAZIONE DEL SISTEMA FARMACEUTICO
REVISIONE BIENNALE (anno 2016)**



Localizzazione sul territorio comunale



Situazione derivante dalla pianta organica delle farmacie dell' ULSS (ante 2011)

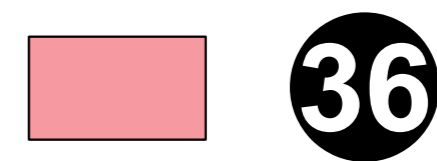
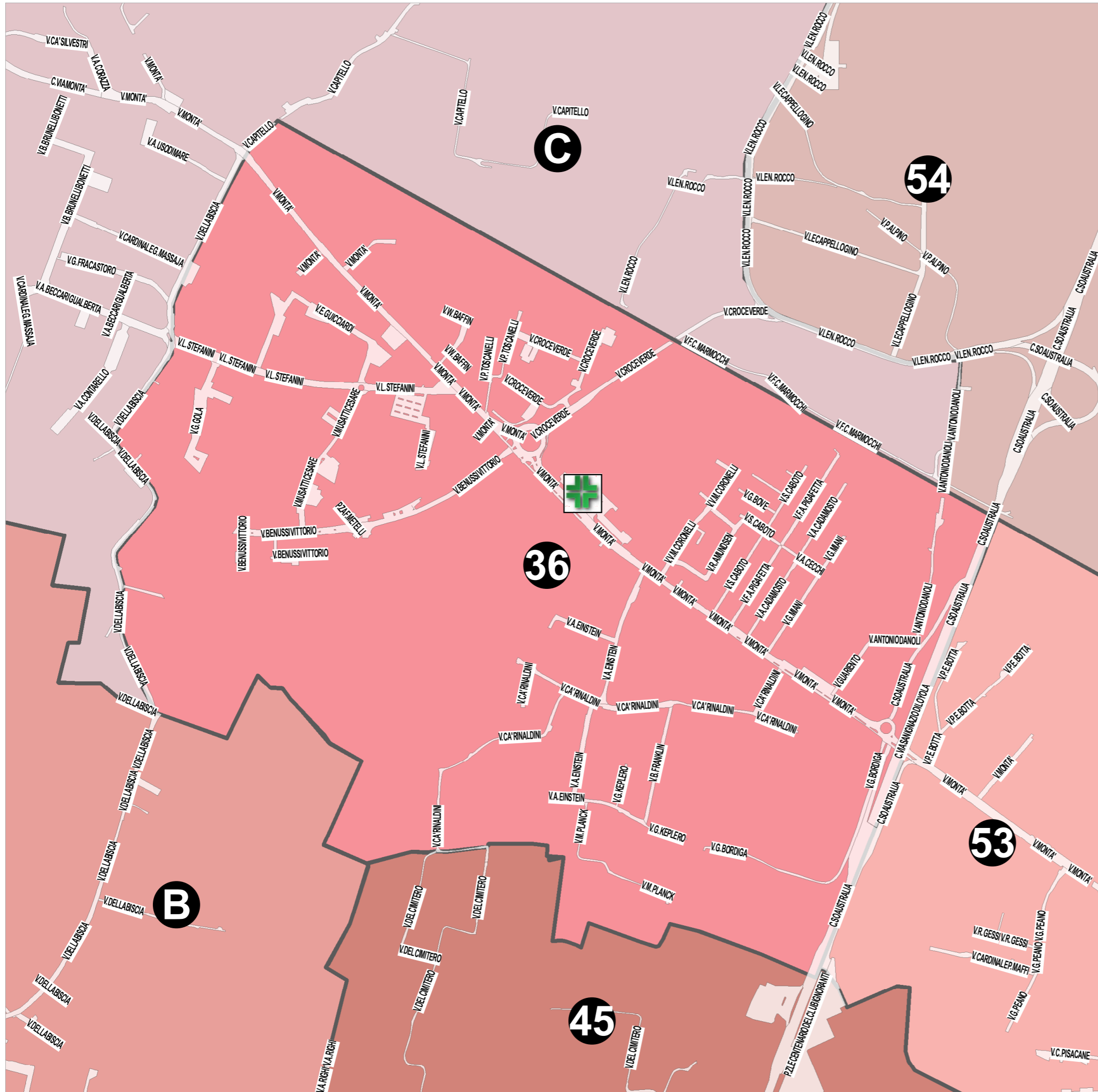


Tabella di confronto degli abitanti

Residenti al 30.06.2011 ab.214.502	3977 ab.
Residenti al 31.12.2015 ab.210.401	3907 ab.



Farmacia: MIANI

SEDE 36 FARMACIA MIANI**VIA MONTA' 110B**

PIAZZA METELLI FABIO

Civici :

TUTTI

VIA AMUNDSEN ROALD

Civici :

TUTTI

VIA ANTONIO DA NOLI

Civici :

12/- 14/- 15/- 16/- 18/- 20/- 25/- 4/- 5/- 7/- 9/-

VIA BAFFIN WILLIAM

Civici :

TUTTI

VIA BENUSSI VITTORIO

Civici :

TUTTI

VIA BISCIA (DELLA)

Civici :

128/-	134/-	140/-	142/-	142/A	142/B	142/C	142/D	144/-	146/-	148/-
148/A	150/-	158/-	160/-	162/-	168/-	170/-	174/-	176/-	178/-	180/-
180/A	180/B	182/-	186/-	188/-	190/-	192/-	194/-	196/-	202/-	204/-
206/-	208/-	222/-	222/A	222/B	224/-	230/-	232/-			

VIA BORDIGA GIOVANNI

Civici :

TUTTI

VIA BOVE GIACOMO

Civici :

TUTTI

VIA CA' RINALDINI

Civici :

10/-	11/-	13/-	15/-	17/-	18/-	19/-	19/A	2/-	20/-	21/-
22/-	22/A	23/-	24/-	24/B	25/-	26/-	27/-	28/-	29/-	3/-
30/-	32/-	34/-	35/-	36/-	37/-	38/-	39/-	39/A	4/-	41/-
43/-	46/-	47/-	48/-	49/-	50/-	51/-	51/A	53/-	55/-	58/-

Civici :

6/- 63/- 65/- 67/- 8/- 9/-

VIA CABOTO SEBASTIANO

Civici :

TUTTI

VIA CADAMOSTO ALVISE

Civici :

TUTTI

VIA CAPITELLO

Civici :

2/-

VIA CECCHI ANTONIO

Civici :

TUTTI

VIA CORONELLI VINCENZO MARIA

Civici :

TUTTI

VIA CROCE VERDE

Civici :

TUTTI

VIA EINSTEIN ALBERT

Civici :

TUTTI

VIA FRANKLIN BENIAMINO

Civici :

TUTTI

VIA GIOVANNI DA VERRAZZANO

Civici :

TUTTI

VIA GOLA GIUSEPPE

Civici :

TUTTI

VIA GUARIENTO DI ARPO

Civici :

TUTTI

VIA GUICCIARDI ENRICO

Civici :

TUTTI

VIA KEPLERO GIOVANNI

Civici :

TUTTI

VIA MIANI GIOVANNI

Civici :

TUTTI

VIA MONTA'

Civici :

100/-	101/-	102/-	102/A	102/B	103/-	104/-	104/A	104/B	104/C	106/-
106/A	106/B	107/-	107/A	108/-	109/-	110/-	110/A	110/B	110/C	110/D
111/-	113/-	117/-	118/-	119/-	120/-	121/-	122/-	123/-	124/-	125/-
126/-	127/-	128/-	130/-	134/-	134/A	135/-	136/-	138/-	140/-	140/A
141/-	142/-	142/A	144/-	145/-	146/-	146/A	146/B	147/-	148/-	148/A
149/-	150/-	151/-	151/A	152/-	152/A	153/-	154/-	155/-	157/-	157/B
157/C	157/D	157/E	157/F	159/-	160/-	160/A	162/-	162/BIS	163/-	165/-
166/-	166/A	167/-	168/-	168/A	168/C	169/-	169/A	170/-	171/-	172/-
174/-	174/A	176/-	178/-	180/-	181/-	181/A	182/-	183/-	183/A	184/-
185/-	185/A	189/-	191/-	211/-	211/A	213/-	215/-	215/A	217/A	217/B
219/-	219/A	221/-	221/A	223/-	223/A	223/B	223/C	225/-	225/A	229/-
231/-	233/-	235/-	237/-	239/-	239/A	241/-	243/-	245/-	247/-	249/-
251/-	251/A	253/-	255/-	257/-	3/ROM	42/-	42/BIS	44/-	50/-	58/B
60/-	62/-	62/A	62/B	63/-	64/-	66/-	68/-	72/-	72/B	74/-
74/A	74/B	75/-	76/-	77/-	78/-	78/A	78/B	78/C	78/D	78/E
79/-	79/A	79/B	81/-	82/-	82/A	83/-	84/-	85/-	86/-	87/-
87/A	89/-	89/A	90/-	92/-	92/A	92/B	93/-	94/-	95/-	96/-
97/-	98/-	98/A	98/B	98/C	98/D	98/E	99/-			

VIA MUSATTI CESARE

Civici :

TUTTI

VIA PIGAFETTA FRANCESCO ANTONIO

Civici :

TUTTI

VIA PLANCK MAX

Civici :

TUTTI

VIA STEFANINI LUIGI

Civici :

TUTTI

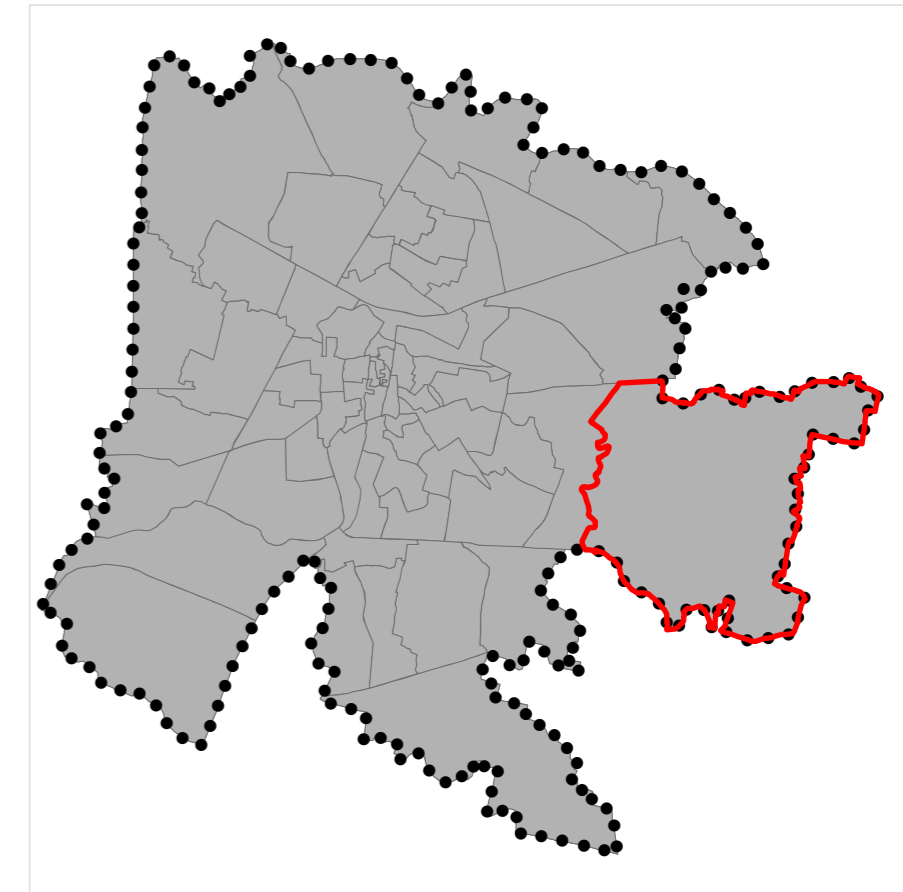
VIA TOSCANELLI PAOLO

Civici :

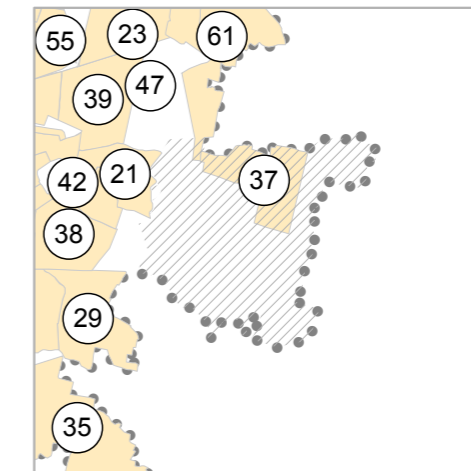
TUTTI



**PIANIFICAZIONE DEL SISTEMA FARMACEUTICO
REVISIONE BIENNALE (anno 2016)**



Localizzazione sul territorio comunale



Situazione derivante dalla pianta organica delle farmacie dell' ULSS (ante 2011)

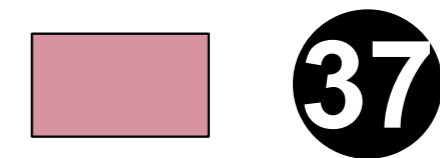
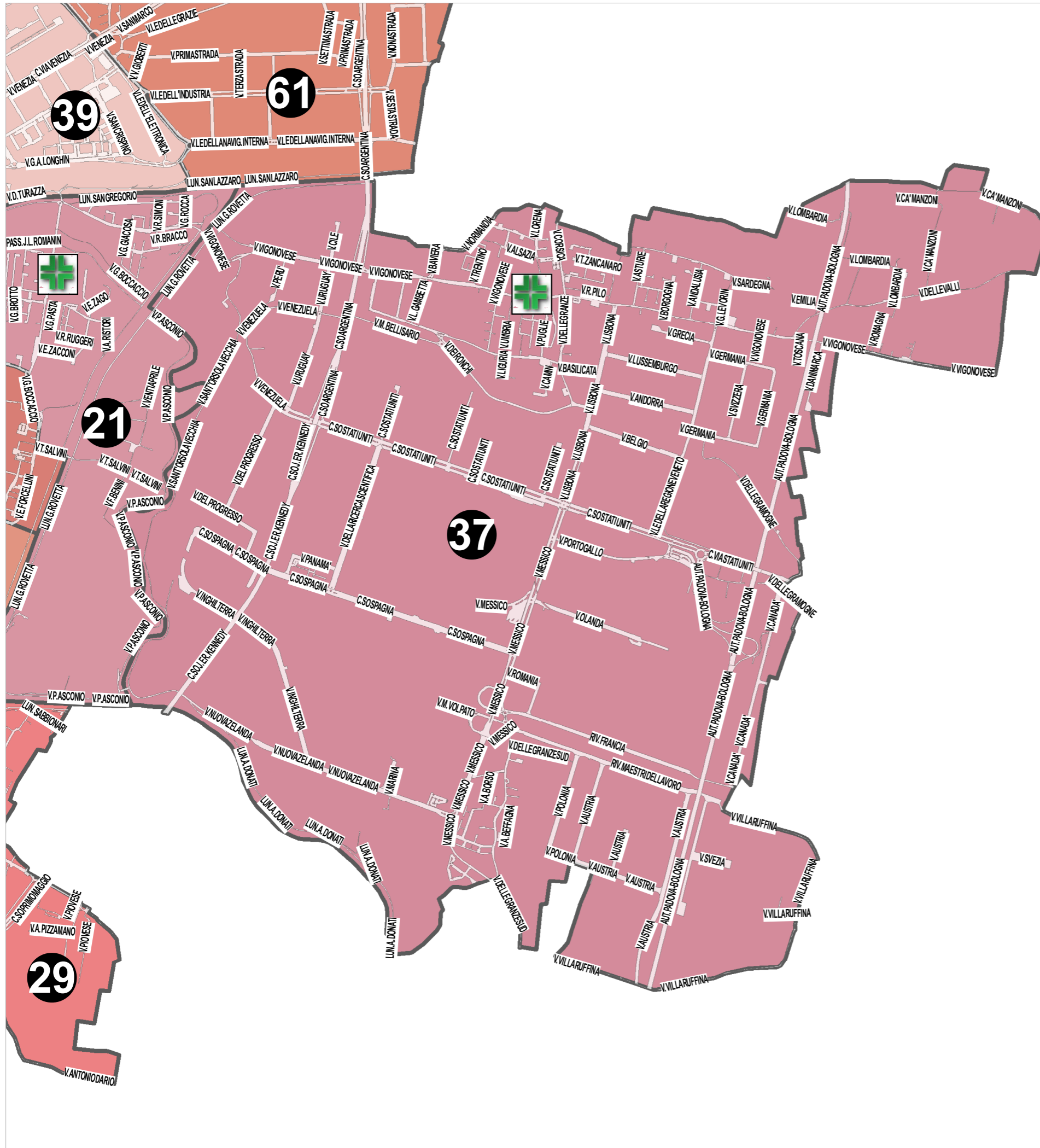


Tabella di confronto degli abitanti

Residenti al 30.06.2011 ab.214.502	5449 ab.
Residenti al 31.12.2015 ab.210.401	5397 ab.



SEDE 37 FARMACIA GENNARO

VIA VIGONOVESE 189

CORSO BRASILE

Civici :

TUTTI

CORSO SPAGNA

Civici :

TUTTI

CORSO STATI UNITI

Civici :

TUTTI

GALLERIA SPAGNA

Civici :

TUTTI

LUNGARGINE DONATI ANGELO

Civici :

TUTTI

LUNGARGINE ROVETTA GEROLAMO

Civici :

38/-

RIVIERA FRANCIA

Civici :

TUTTI

RIVIERA MAESTRI DEL LAVORO

Civici :

TUTTI

VIA CANADA'

Civici :

TUTTI

VIA NUOVA ZELANDA

Civici :

TUTTI

VIA RENANIA

Civici :

TUTTI

VIA VENEZUELA

Civici :

TUTTI

VIA ALSAZIA

Civici :

TUTTI

VIA ALTO ADIGE

Civici :

TUTTI

VIA ANDALUSIA

Civici :

TUTTI

VIA ANDORRA

Civici :

TUTTI

VIA ARTIGIANATO (DELL')

Civici :

TUTTI

VIA ASTURIE

Civici :

TUTTI

VIA AUSTRIA

Civici :

TUTTI

VIA BASILICATA

Civici :

TUTTI

VIA BASSA

Civici :

TUTTI

VIA BAVIERA

Civici :

TUTTI

VIA BEFFAGNA ALESSANDRO

Civici :

TUTTI

VIA BELGIO
<i>Civici :</i>
<i>TUTTI</i>
VIA BORGO BORGHETTO
<i>Civici :</i>
<i>TUTTI</i>
VIA BORGOGNA
<i>Civici :</i>
<i>TUTTI</i>
VIA BORSO ANTONIO
<i>Civici :</i>
<i>TUTTI</i>
VIA BRETAGNA
<i>Civici :</i>
<i>TUTTI</i>
VIA CALABRIA
<i>Civici :</i>
<i>TUTTI</i>
VIA CA'MANZONI
<i>Civici :</i>
<i>TUTTI</i>
VIA CAMIN
<i>Civici :</i>
<i>TUTTI</i>
VIA CILE
<i>Civici :</i>
<i>TUTTI</i>
VIA CORSICA
<i>Civici :</i>
<i>TUTTI</i>
VIA DANIMARCA
<i>Civici :</i>
<i>TUTTI</i>
VIA DE PROSPERI LUIGI
<i>Civici :</i>
<i>TUTTI</i>

VIA DELFINATO
<i>Civici :</i>
<i>TUTTI</i>
VIA EMILIA
<i>Civici :</i>
<i>TUTTI</i>
VIA FIANDRE
<i>Civici :</i>
<i>TUTTI</i>
VIA GAMBETTA LEONE
<i>Civici :</i>
<i>TUTTI</i>
VIA GERMANIA
<i>Civici :</i>
<i>TUTTI</i>
VIA GIRONDA
<i>Civici :</i>
<i>TUTTI</i>
VIA GRAMOGNE (DELLE)
<i>Civici :</i>
<i>TUTTI</i>
VIA GRANZE (DELLE)
<i>Civici :</i>
<i>TUTTI</i>
VIA GRANZE SUD (DELLE)
<i>Civici :</i>
<i>TUTTI</i>
VIA GRECIA
<i>Civici :</i>
<i>TUTTI</i>
VIA INGHILTERRA
<i>Civici :</i>
<i>TUTTI</i>
VIA LEVORIN GUSTAVO
<i>Civici :</i>
<i>TUTTI</i>

VIA LIGURIA
<i>Civici :</i>
TUTTI
VIA LISBONA
<i>Civici :</i>
TUTTI
VIA LOMBARDIA
<i>Civici :</i>
TUTTI
VIA LORENA
<i>Civici :</i>
TUTTI
VIA LUSSEMBURGO
<i>Civici :</i>
TUTTI
VIA MANDELLI CARLO
<i>Civici :</i>
TUTTI
VIA MARINA
<i>Civici :</i>
TUTTI
VIA MECCANICA (DELLA)
<i>Civici :</i>
TUTTI
VIA MESSICO
<i>Civici :</i>
TUTTI
VIA MOLISE
<i>Civici :</i>
TUTTI
VIA NORMANDIA
<i>Civici :</i>
TUTTI
VIA OLANDA
<i>Civici :</i>
TUTTI

VIA OLMO DI CAMIN NUOVO
<i>Civici :</i>
TUTTI
VIA OSTERIA VECCHIA
<i>Civici :</i>
TUTTI
VIA PAGANO MARIO
<i>Civici :</i>
TUTTI
VIA PANAMA'
<i>Civici :</i>
TUTTI
VIA PENDINI FULVIO
<i>Civici :</i>
TUTTI
VIA PERU'
<i>Civici :</i>
TUTTI
VIA PIEMONTE
<i>Civici :</i>
TUTTI
VIA PILO ROSOLINO
<i>Civici :</i>
TUTTI
VIA PIVA DOMENICO
<i>Civici :</i>
TUTTI
VIA POLONIA
<i>Civici :</i>
TUTTI
VIA PORTOGALLO
<i>Civici :</i>
TUTTI
VIA PROGRESSO (DEL)
<i>Civici :</i>
TUTTI

VIA PROVENZA
Civici :
TUTTI
VIA PUGLIE
Civici :
TUTTI
VIA RICERCA SCIENTIFICA (DELLA)
Civici :
TUTTI
VIA ROMAGNA
Civici :
TUTTI
VIA ROMANIA
Civici :
TUTTI
VIA RONCHI (DEI)
Civici :
TUTTI
VIA SAN SALVATORE
Civici :
TUTTI
VIA SANT'ORSOLA VECCHIA
Civici :
TUTTI
VIA SARDEGNA
Civici :
TUTTI
VIA SICILIA
Civici :
TUTTI
VIA SVEZIA
Civici :
TUTTI
VIA SVIZZERA
Civici :
TUTTI

VIA TOSCANA
Civici :
TUTTI
VIA TRENINO
Civici :
TUTTI
VIA UMBRIA
Civici :
TUTTI
VIA URUGUAY
Civici :
TUTTI
VIA VALLI (DELLE)
Civici :
TUTTI
VIA VIGONOVESE
Civici :
100/- 101/- 102/- 104/- 106/- 107/- 109/- 110/- 111/- 112/- 113/-
114/- 115/- 116/- 120/- 122/- 123/- 124/- 125/- 126/- 127/- 128/B
129/- 130/- 132/- 134/- 136/- 137/- 138/- 138/A 139/- 139/A 140/-
141/- 141/A 143/- 143/A 143/B 145/- 145/A 145/C 145/D 147/- 149/-
149/A 150/- 150/B 151/- 152/- 152/A 152/B 152/C 153/- 154/- 156/-
157/- 158/- 160/- 162/- 164/- 169/- 170/- 173/- 174/- 175/- 177/-
178/- 179/- 180/- 181/- 181/A 181/B 181/D 181/E 182/- 187/- 187/BIS
187/C 187/D 189/- 191/- 192/- 193/- 194/- 197/- 197/A 200/- 211/-
213/- 215/- 217/- 217/A 217/B 217/C 219/- 219/A 221/- 222/- 223/-
223/A 223/B 225/- 227/- 227/A 229/- 230/- 231/- 232/- 234/- 235/-
237/A 238/- 238/A 239/- 240/- 240/A 241/- 242/- 243/- 244/- 246/-
247/A 248/- 248/A 249/- 250/- 250/A 250/B 251/- 252/- 253/- 254/-
255/- 256/- 257/- 258/- 258/A 259/- 260/- 260/A 260/B 262/- 264/-
265/- 265/B 268/- 276/- 278/- 280/- 286/- 288/- 293/- 297/- 299/-
3/ROM 301/- 303/- 307/- 309/- 311/- 313/- 315/- 321/- 323/- 327/-
329/- 329/A 331/- 331/A 333/- 335/- 337/- 339/- 34/- 34/A 341/-
343/- 345/- 347/- 349/- 349/A 351/- 353/- 355/- 359/- 36/- 361/-
377/- 379/- 379/A 379/B 38/- 381/- 383/- 385/- 387/- 391/- 393/-

Civici :										
395/-	397/-	397/BIS	399/-	40/-	401/-	401/A	403/-	403/A	405/-	407/-
407/A	409/-	411/-	413/-	417/-	419/-	421/-	423/-	425/-	427/-	427/C
427/D	429/-	429/BIS	431/-	431/BIS	433/-	433/B	433/BIS	435/-	435/A	437/-
443/-	447/-	449/-	451/-	453/-	457/-	459/-	459/A	46/D	46/E	46/H
46/L	46/M	461/-	461/A	463/-	463/A	465/-	469/-	473/-	477/-	479/-
481/-	50/-	50/A	50/B	50/C	50/D	50/E	52/-	52/A	52/B	52/C
54/-	60/-	62/-	69/-	70/-	71/-	72/-	73/-	74/-	74/BIS	75/-
75/A	75/B	76/-	76/A	77/-	78/-	78/A	79/-	79/A	79/B	79/D
79/E	79/F	79/G	79/H	79/I	80/-	80/B	81/-	81/A	81/B	82/A
82/B	82/C	82/D	83/-	84/-	84/A	86/-	90/-	93/-	94/-	96/-

VIA VILLA RUFFINA

Civici :

TUTTI

VIA ZANCANARO TONO

Civici :

TUTTI

VIALE REGIONE VENETO (DELLA)

Civici :

TUTTI

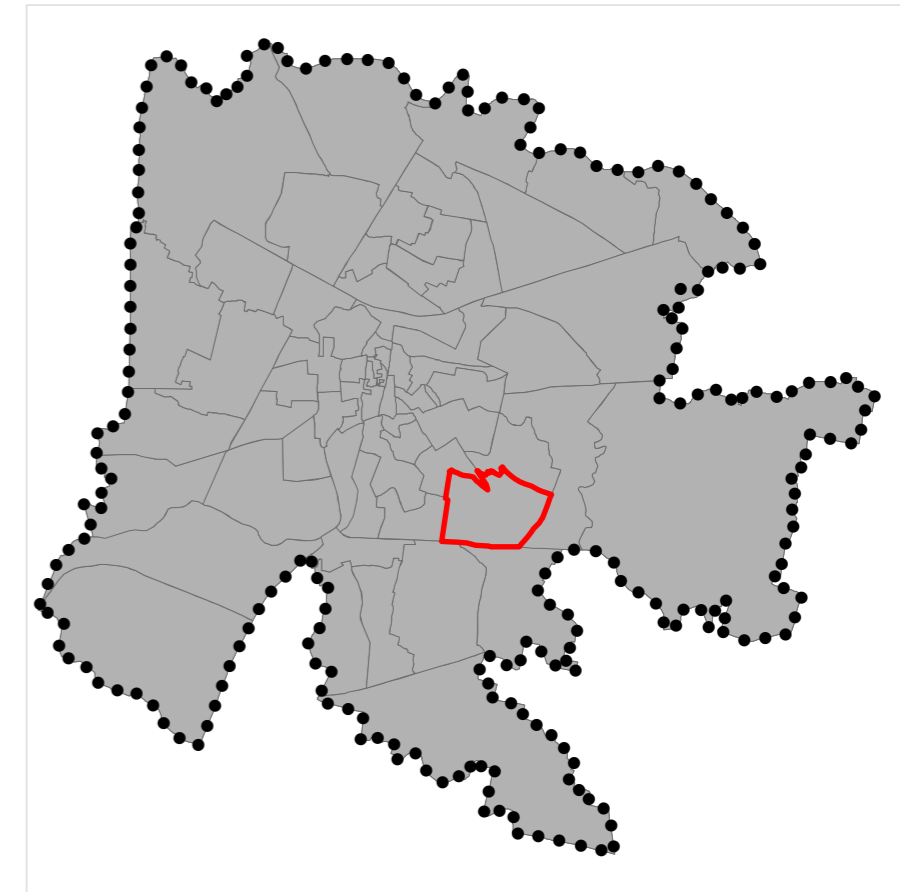
VICOLO ALSAZIA

Civici :

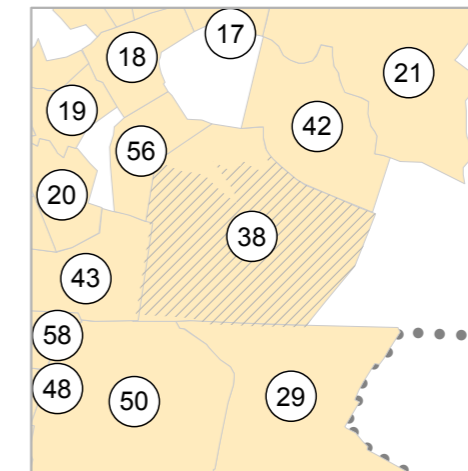
TUTTI



**PIANIFICAZIONE DEL SISTEMA FARMACEUTICO
REVISIONE BIENNALE (anno 2016)**



Localizzazione sul territorio comunale



Situazione derivante dalla pianta organica delle farmacie dell' ULSS (ante 2011)

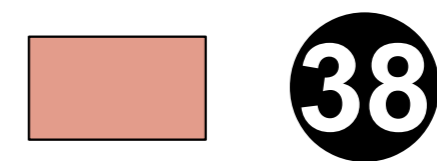
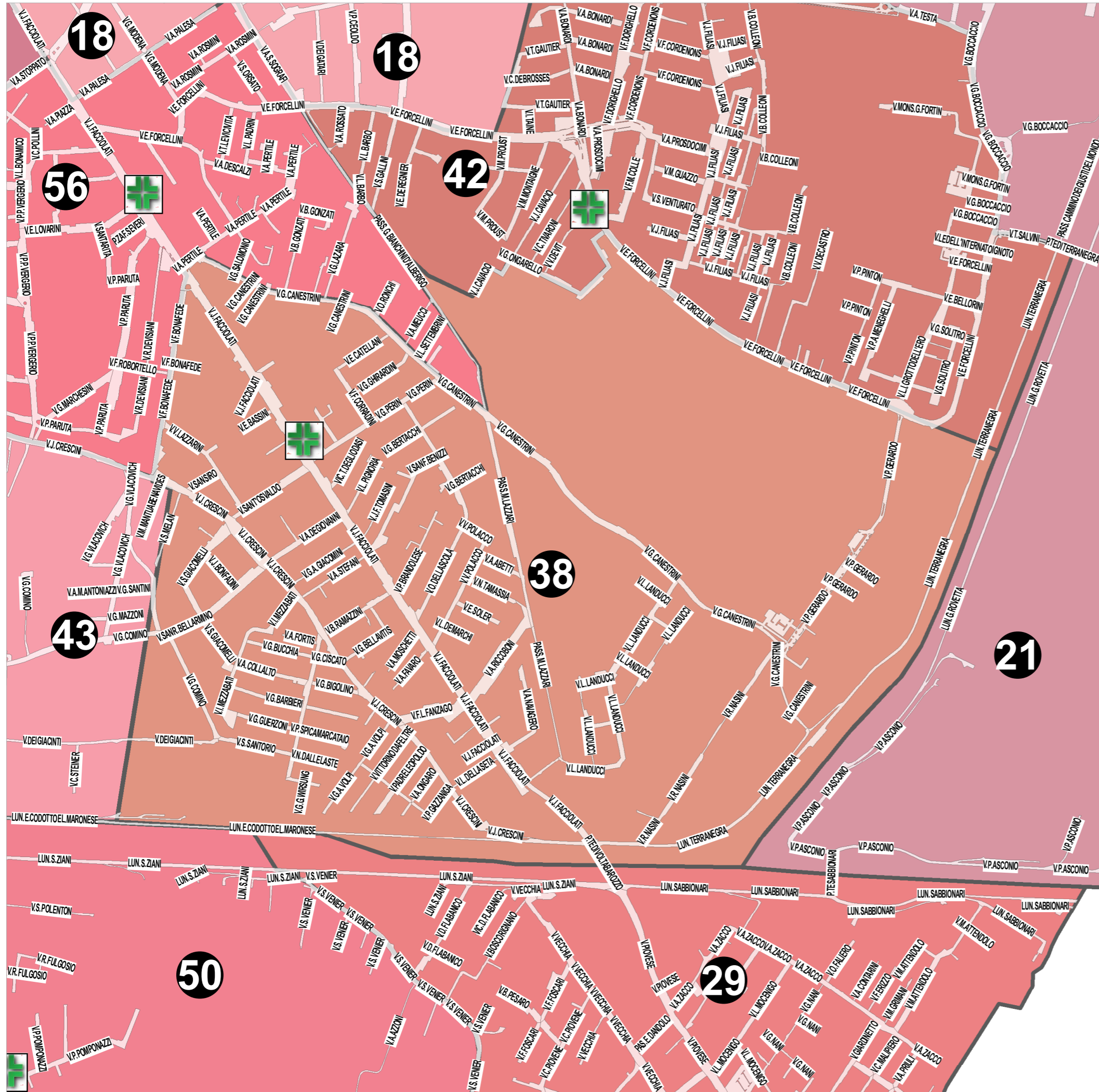


Tabella di confronto degli abitanti

Residenti al 30.06.2011 ab.214.502	6154 ab.
Residenti al 31.12.2015 ab.210.401	5974 ab.



SEDE 38 FARMACIA ZENNARO

VIA FACCIOLATI JACOPO 77

LUNGARGINE CODOTTO E.

Civici :

2/- 3/- 4/-

VIA ABETTI ANTONIO

Civici :

TUTTI

VIA BARBIERI GIUSEPPE

Civici :

TUTTI

VIA BARZIZZA GASPARINO

Civici :

TUTTI

VIA BASSINI EDOARDO

Civici :

TUTTI

VIA BELLAVITIS GIUSTO

Civici :

TUTTI

VIA BERTACCHI GIOVANNI

Civici :

TUTTI

VIA BIGOLINO GIULIA

Civici :

TUTTI

VIA BONAFEDE FRANCESCO

Civici :

1/-	1/A	1/C	1/D	1/E	1/F	11/-	13/-	13/BIS	13/E	13/F
13/G	13/I	13/L	13/M	13/N	15/-	15/A	17/-	19/-	3/B	3/C
3/D	3/E	5/-	5/A	5/B	5/C	7/-	7/A	9/-	9/A	

VIA BONATELLI FRANCESCO

Civici :

TUTTI

VIA BONFADINI JACOPO

Civici :

TUTTI

VIA BOVETTINO DEI BOVETTINI

Civici :

TUTTI

VIA BRANDOLESE PIETRO

Civici :

TUTTI

VIA BUCCHIA GUSTAVO

Civici :

TUTTI

VIA CANESTRINI GIOVANNI

Civici :

1/ROM	100/-	100/A	109/-	11/-	113/-	113/A	113/B	113/E	115/-	117/-
117/A	118/-	12/-	120/-	121/-	123/-	125/-	14/-	14/BIS	143/-	145/-
155/-	155/A	157/-	159/-	161/-	18/-	2/-	21/-	22/-	23/-	24/-
24/BIS	26/-	28/-	28/BIS	28/TER	30/-	30/B	30/BIS	30/C	30/TER	31/-
32/-	35/-	35/BIS	37/-	4/-	52/-	54/-	56/-	58/-	59/-	63/-
63/A	72/-	75/-	78/-	8/-	83/-	86/-	88/-	90/-	90/A	90/B
91/-	92/-	94/-	98/-	98/A						

VIA CARMELI MICHELANGELO

Civici :

TUTTI

VIA CATELLANI ENRICO

Civici :

TUTTI

VIA CAVACIO JACOPO

Civici :

31/- 33/- 35/-

VIA CISCATO GIUSEPPE

Civici :

TUTTI

VIA COLLALTO ANTONIO

Civici :

TUTTI

VIA COMINO GIUSEPPE

Civici :										
111/-	115/-	117/-	119/-	121/-	123/-	125/-	127/-	136/-	144/-	82/-
84/-										
VIA CORRADINI FRANCESCO										
Civici :										
TUTTI										
VIA CRESCINI JACOPO										
Civici :										
100/-	100/A	101/-	102/-	102/A	104/-	105/-	106/-	107/-	108/-	110/-
111/-	128/-	130/-	132/-	133/-	134/-	134/BIS	134/D	134/TER	135/-	135/BIS
136/-	137/-	137/A	137/B	137/C	137/D	137/E	137/TER	138/-	139/-	139/BIS
139/TER	140/-	141/A	141/BIS	143/-	143/A	143/B	145/-	146/-	147/-	147/A
147/B	147/BIS	147/C	147/D	147/E	147/TER	148/-	149/-	149/BIS	150/-	151/-
168/-	170/-	170/A	170/BIS	170/C	170/F	170/G	170/TER	172/-	174/-	190/-
190/BIS	190/TER	192/-	198/-	200/-	200/BIS	202/-	204/-	206/-	3/ROM	4/ROM
83/-	83/BIS	87/-	87/B	88/-	89/-	90/A	90/B	91/-	92/-	93/-
95/-	96/-	96/A	96/B	96/C	97/-	97/A	97/B	97/C	98/-	98/A
98/B	99/-									
VIA DALLE LASTE NATALE										
Civici :										
TUTTI										
VIA DE GIOVANNI ACHILLE										
Civici :										
TUTTI										
VIA DE MARCHI LUIGI										
Civici :										
TUTTI										
VIA DELLA SCOLA OGNIBENE										
Civici :										
TUTTI										
VIA DELLA SETA LOMBARDO										
Civici :										
TUTTI										
VIA FACCIOLATI JACOPO										
Civici :										

Civici :										
100/-	101/-	102/-	103/-	104/-	104/C	104/D	104/E	104/F	105/-	106/-
107/-	108/A	108/B	108/TER	110/-	111/-	112/-	112/A	112/B	114/-	114/A
114/B	115/-	116/-	117/-	118/-	119/-	122/-	122/A	122/B	124/-	124/A
124/B	124/C	125/-	126/-	126/A	127/-	128/-	128/A	128/B	128/C	128/D
130/-	130/A	130/B	131/-	132/-	132/A	133/-	134/-	136/-	138/-	139/-
140/BIS	140/C	141/-	141/A	142/-	143/-	143/A	143/B	143/C	143/D	144/-
145/-	145/A	145/B	145/C	146/-	147/-	147/A	147/B	148/-	149/-	149/A
149/B	151/-	151/BIS	153/-	154/-	154/A	154/B	156/-	158/-	158/A	160/-
160/B	160/C	161/-	162/-	162/A	162/B	162/C	162/D	162/E	163/-	163/A
164/-	164/A	164/BIS	165/-	166/-	166/A	166/C	167/-	168/-	171/-	45/-
47/-	47/TER	49/-	49/A	51/-	51/B	51/BIS	53/-	53/A	53/B	53/BIS
55/-	55/A	57/-	59/-	61/-	61/A	63/-	63/B	65/-	67/-	71/-
72/-	72/A	72/B	72/C	72/D	73/-	74/-	74/A	75/-	75/BIS	76/-
77/-	77/A	77/B	77/BIS	78/-	79/-	80/-	81/-	81/A	83/A	83/B
83/C	84/-	85/-	85/A	85/B	86/-	86/A	86/B	87/-	88/-	90/-
90/A	91/-	91/BIS	92/-	92/A	92/B	92/BIS	93/-	94/-	94/BIS	95/-
96/-	98/-	98/A								
VIA FANZAGO FRANCESCO LUIGI										
Civici :										
TUTTI										
VIA FAVARO ANTONIO										
Civici :										
TUTTI										
VIA FLORES D'ARCAIS FRANCESCO										
Civici :										
13/-	15/-	17/-	19/-							
VIA FORCELLINI EGIDIO										
Civici :										
146/-	148/-	150/-	152/-	154/-	162/-	164/-	166/-	168/-	170/-	170/A
172/-	176/-	184/-	184/A							
VIA FORTIS ALBERTO										
Civici :										
TUTTI										
VIA GAZZANIGA PAOLO										

<i>Civici :</i>
TUTTI
VIA GERARDO PIETRO
<i>Civici :</i>
TUTTI
VIA GHIRARDINI GHERARDO
<i>Civici :</i>
TUTTI
VIA GIACINTI (DEI)
<i>Civici :</i>
57/B 59/- 60/- 62/- 64/- 66/- 71/-
VIA GIACOMELLI SEBASTIANO
<i>Civici :</i>
TUTTI
VIA GIACOMINI GIACOMO ANDREA
<i>Civici :</i>
TUTTI
VIA GUERZONI GIUSEPPE
<i>Civici :</i>
TUTTI
VIA LANDUCCI LANDO
<i>Civici :</i>
TUTTI
VIA LAZZARINI VITTORIO
<i>Civici :</i>
TUTTI
VIA LEOPOLDO (PADRE)
<i>Civici :</i>
TUTTI
VIA MELAN SEBASTIANO
<i>Civici :</i>
1/- 10/- 11/- 12/- 13/- 15/- 17/- 17/A 19/- 2/- 2/A
3/- 4/- 5/- 6/- 7/- 8/- 9/-
VIA MEZZABATI ILDEBRANDINO
<i>Civici :</i>
TUTTI

VIA MOSCHETTI ANDREA
<i>Civici :</i>
TUTTI
VIA NASINI RAFFAELLO
<i>Civici :</i>
TUTTI
VIA NAVAGERO ANDREA
<i>Civici :</i>
TUTTI
VIA ONGARELLO GUGLIELMO
<i>Civici :</i>
1/-
VIA ONGARO ANTONIO
<i>Civici :</i>
TUTTI
VIA PERIN GIUSEPPE
<i>Civici :</i>
TUTTI
VIA PIGNORIA LORENZO
<i>Civici :</i>
TUTTI
VIA POLACCO VITTORIO
<i>Civici :</i>
TUTTI
VIA RAMAZZINI BERNARDINO
<i>Civici :</i>
TUTTI
VIA RICCOBONI ANTONIO
<i>Civici :</i>
TUTTI
VIA SAN BELLARMINO ROBERTO
<i>Civici :</i>
TUTTI
VIA SAN BENIZZI FILIPPO
<i>Civici :</i>
TUTTI

VIA SAN SIRO

Civici :

TUTTI

VIA SANTORIO SANTORIO

Civici :

TUTTI

VIA SANT'OSVALDO

Civici :

TUTTI

VIA SOLER EMMANUELE

Civici :

TUTTI

VIA SPICA MARCATAIO PIETRO

Civici :

TUTTI

VIA STEFANI ARISTIDE

Civici :

TUTTI

VIA TAMASSIA NINO

Civici :

TUTTI

VIA TOMASINI JACOPO FILIPPO

Civici :

TUTTI

VIA VITTORINO DA FELTRE

Civici :

TUTTI

VIA VOLPI GIAN ANTONIO

Civici :

TUTTI

VIA WIRSUNG GIOVANNI GIORGIO

Civici :

TUTTI

VICOLO ODASI TIFI (DEGLI)

Civici :

TUTTI

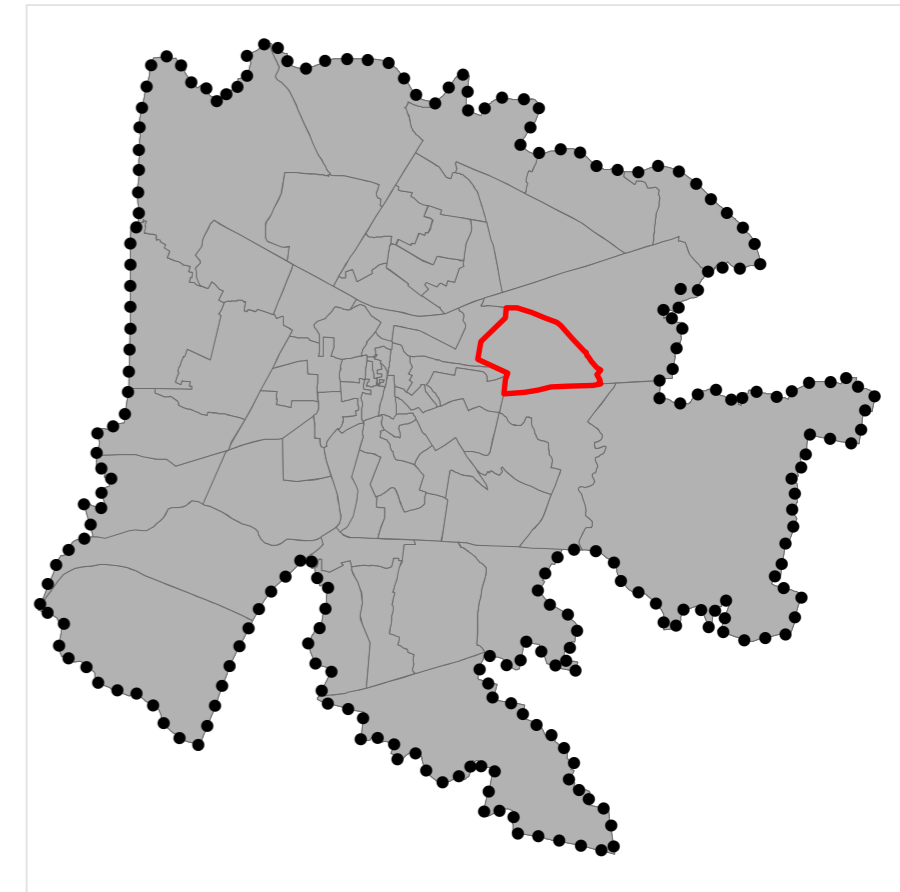
VICOLO PERIN GIUSEPPE

Civici :

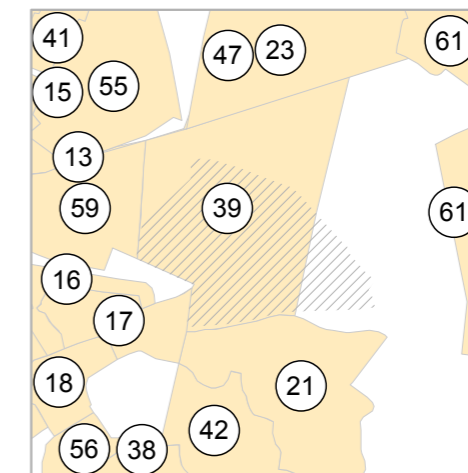
TUTTI



**PIANIFICAZIONE DEL SISTEMA FARMACEUTICO
REVISIONE BIENNALE (anno 2016)**



Localizzazione sul territorio comunale



Situazione derivante dalla pianta organica delle farmacie dell' ULSS (ante 2011)

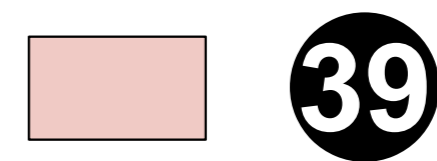
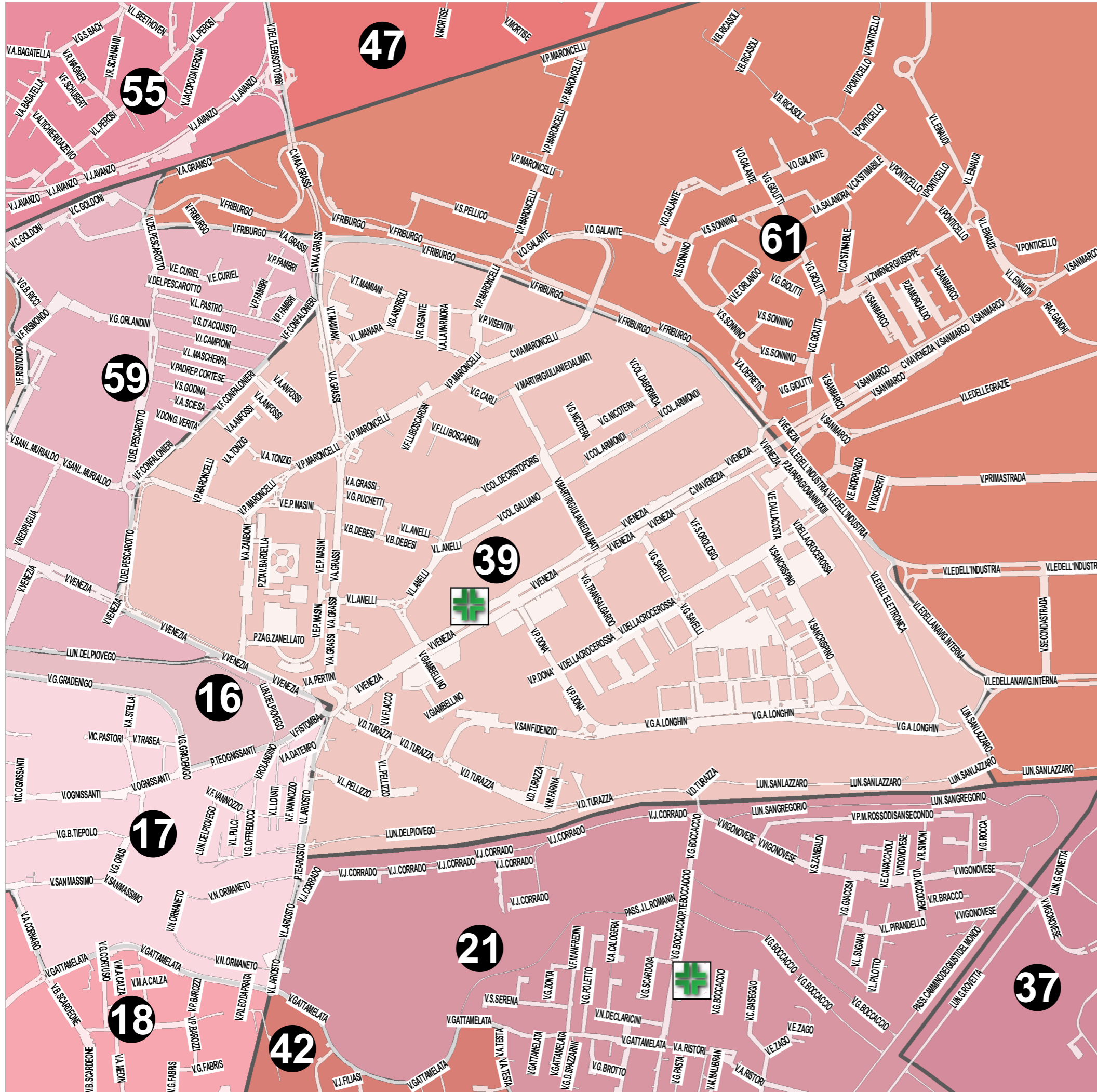


Tabella di confronto degli abitanti

Residenti al 30.06.2011 ab.214.502	4728 ab.
Residenti al 31.12.2015 ab.210.401	4627 ab.



SEDE 39 FARMACIA ALLA STANGA**VIA VENEZIA 61**

LUNGARGINE SAN LAZZARO

Civici :

2/- 3/-

PIAZZA DA PORTO LUIGI

Civici :

TUTTI

PIAZZA PAPA GIOVANNI XXIII

Civici :

TUTTI

PIAZZA SAGGIN MARIO

Civici :

TUTTI

PIAZZA ZANELLATO GIACOMO

Civici :

TUTTI

PIAZZALE STANGA (DELLA)

Civici :

1/- 2/- 3/- 4/- 5/-

PIAZZETTA BARDELLA VIRGILIO

Civici :

TUTTI

VIA ANDREOLI GIUSEPPE

Civici :

TUTTI

VIA ANELLI LUIGI

Civici :

TUTTI

VIA ANFOSSI AUGUSTO

Civici :

TUTTI

VIA ARIMONDI (COLONNELLO)

Civici :

TUTTI

VIA ARIOSTO LUDOVICO

Civici :

18/- 22/- 24/- 26/- 28/- 30/- 32/- 34/- 36/- 38/- 40/-

42/- 44/- 46/- 48/- 50/-

VIA BONAVENTURA DA PERAGA

Civici :

TUTTI

VIA BOSCARDIN (FRATELLI)

Civici :

TUTTI

VIA CARLI GIOVANNI

Civici :

TUTTI

VIA CONFALONIERI FEDERICO

Civici :

30/- 30/A 32/- 34/- 36/- 36/A 38/- 40/- 40/B 44/- 44/A

VIA CROCE ROSSA (DELLA)

Civici :

TUTTI

VIA DABORMIDA (COLONNELLO)

Civici :

TUTTI

VIA DALLA COSTA ELIA

Civici :

TUTTI

VIA DE BESI BENEDETTO

Civici :

TUTTI

VIA DE CRISTOFORIS (COLONNELLO)

Civici :

TUTTI

VIA DONA' PIETRO

Civici :

TUTTI

VIA FARINA MODESTO

Civici :

<i>Civici :</i>										
TUTTI										
VIA FLACCO VALERIO										
<i>Civici :</i>										
TUTTI										
VIA GALLIANO (COLONNELLO)										
<i>Civici :</i>										
TUTTI										
VIA GIAMBELLINO										
<i>Civici :</i>										
TUTTI										
VIA GIGANTE RICCARDO										
<i>Civici :</i>										
TUTTI										
VIA GRASSI ANTONIO										
<i>Civici :</i>										
TUTTI										
VIA LAMARMORA ALESSANDRO										
<i>Civici :</i>										
TUTTI										
VIA LONGHIN GIACINTO ANDREA										
<i>Civici :</i>										
TUTTI										
VIA MAMIANI TERENCE										
<i>Civici :</i>										
TUTTI										
VIA MANARA LUCIANO										
<i>Civici :</i>										
TUTTI										
VIA MARONCELLI PIERO										
<i>Civici :</i>										
1/-	1/ROM	10/-	10/A	10/B	11/-	12/-	12/BIS	12/TER	13/A	13/B
13/C	14/-	14/A	14/B	15/-	16/B	16/C	18/-	18/A	18/B	18/BIS
18/C	19/-	19/A	19/B	19/C	2/B	2/Z	20/-	20/F	20/G	21/-
21/A	21/B	22/-	22/A	23/-	24/-	28/-	3/-	30/-	36/-	38/-
4/-	40/-	44/-	46/-	48/-	5/-	51/-	53/-	55/-	57/-	59/-

<i>Civici :</i>										
6/-	61/-	63/-	65/-	67/-	69/-	7/-	71/-	73/-	75/-	77/-
79/-	8/-	81/-	83/-	89/-	89/BIS	9/-	9/A	91/-	95/-	95/A
95/B	95/C	97/-	97/B	97/BIS	97/C	97/E	97/F	97/TER	99/-	99/A
VIA MARTIRI GIULIANI E DALMATI										
<i>Civici :</i>										
TUTTI										
VIA MASINI EDOARDO PLINIO										
<i>Civici :</i>										
TUTTI										
VIA NICOTERA GIOVANNI										
<i>Civici :</i>										
TUTTI										
VIA OROLOGIO FRANCESCO SCIPIONE										
<i>Civici :</i>										
TUTTI										
VIA PELLIZZO LUIGI										
<i>Civici :</i>										
TUTTI										
VIA PESCAROTTO (DEL)										
<i>Civici :</i>										
10/-	8/-									
VIA PUCHETTI GUIDO										
<i>Civici :</i>										
TUTTI										
VIA SAN CRISPINO										
<i>Civici :</i>										
TUTTI										
VIA SAN FIDENZIO										
<i>Civici :</i>										
TUTTI										
VIA SAVELLI GIOVANNI										
<i>Civici :</i>										
TUTTI										
VIA TONZIG ANTONIO										
<i>Civici :</i>										

Civici :

TUTTI

VIA TRANSALGARDO GAUSLINO

Civici :

TUTTI

VIA TURAZZA DOMENICO

Civici :

TUTTI

VIA VENEZIA

Civici :

100/-	102/-	104/-	104/A	104/B	104/C	106/-	108/-	110/-	124/-	126/-
130/-	132/-	41/-	41/A	43/-	43/A	45/-	45/A	47/-	49/-	49/A
51/-	51/A	52/-	53/-	53/A	54/-	55/-	55/A	55/B	55/C	56/-
57/-	58/-	59/-	60/-	61/-	63/-	64/-	65/-	67/-	67/A	67/B
67/C	67/D	67/E	67/F	67/G	69/-	69/A	69/BIS	70/-	73/-	75/A
77/-	79/-	84/-	88/-	90/-	90/A	90/B	92/-	92/A	92/B	92/M
94/-	98/-									

VIA VISENTIN PRIMO

Civici :

TUTTI

VIA ZAMBONI ADOLFO

Civici :

TUTTI

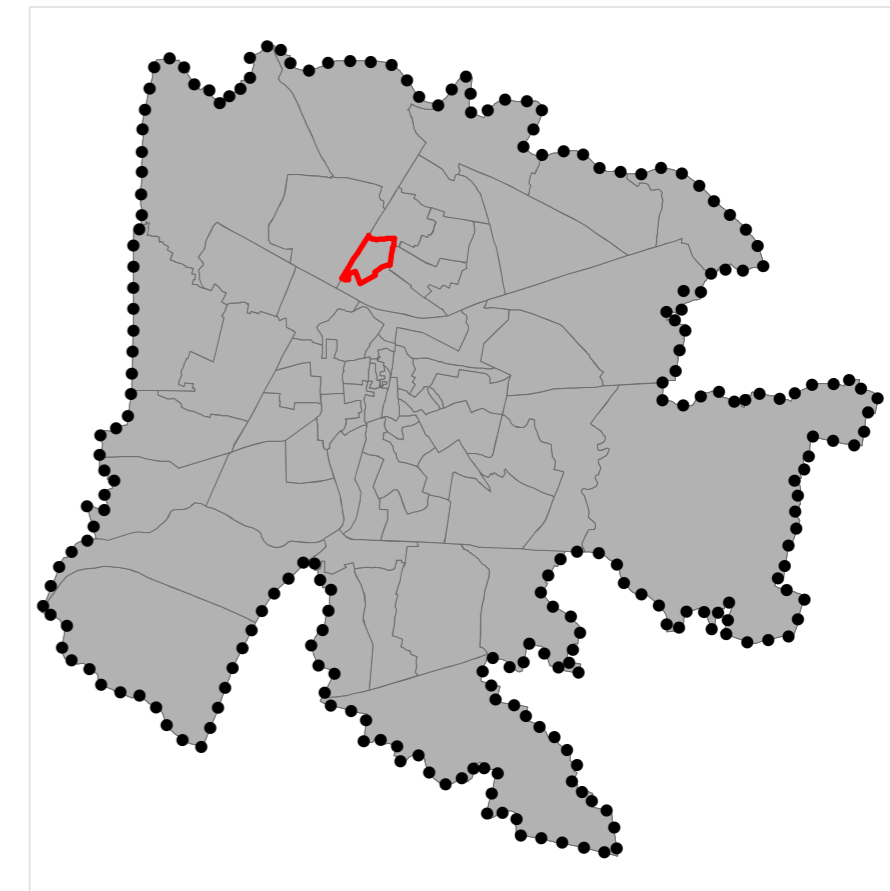
VIALE ELETTRONICA (DELL')

Civici :

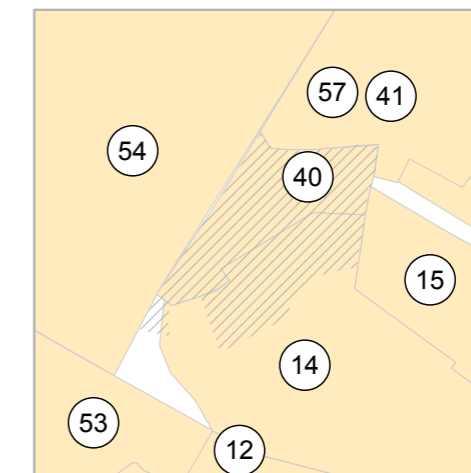
TUTTI



**PIANIFICAZIONE DEL SISTEMA FARMACEUTICO
REVISIONE BIENNALE (anno 2016)**



Localizzazione sul territorio comunale



Situazione derivante dalla pianta organica delle farmacie dell' ULSS (ante 2011)

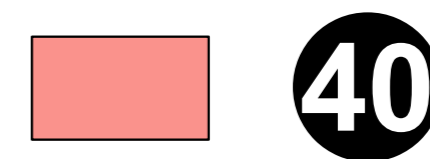
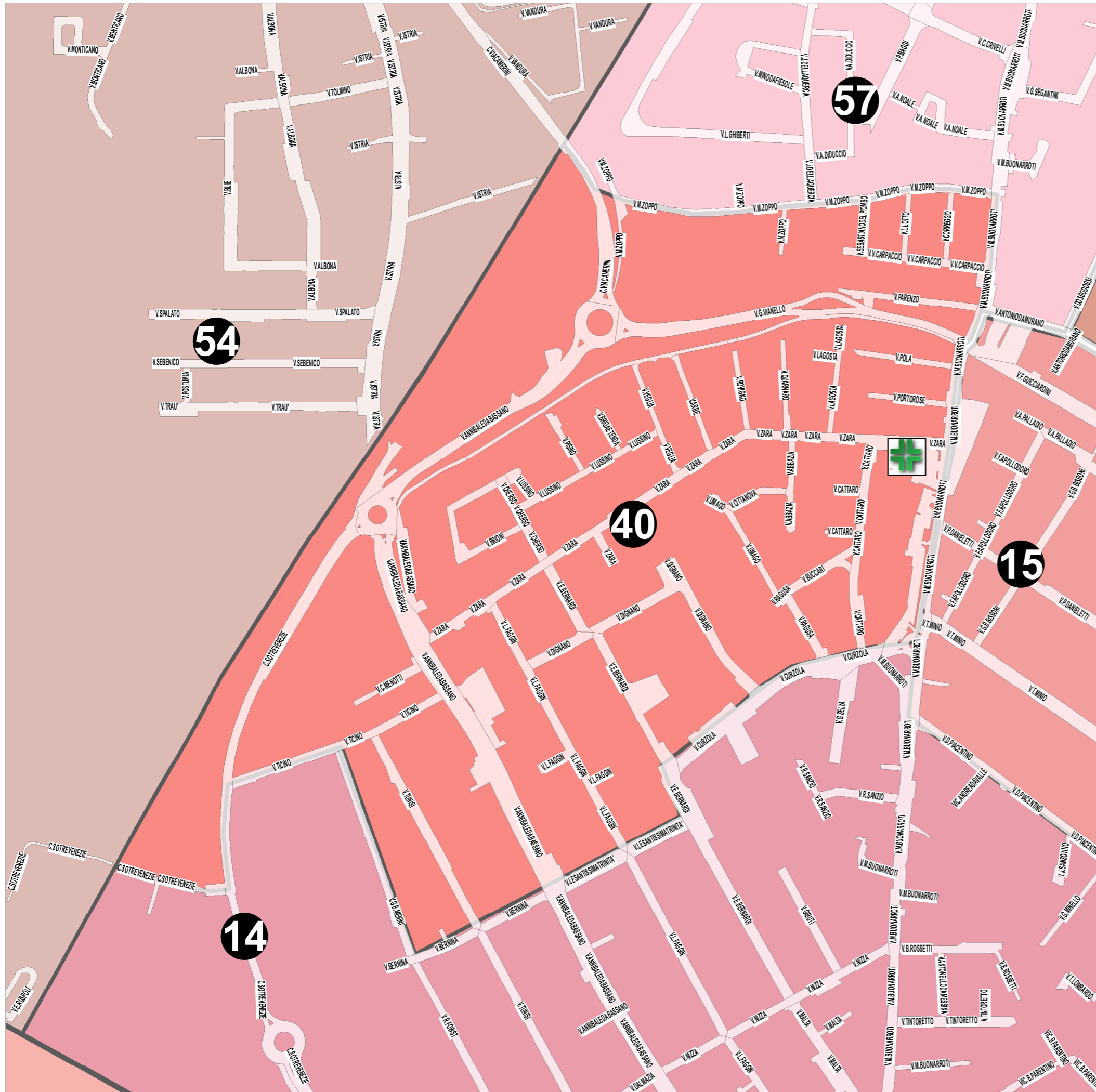


Tabella di confronto degli abitanti

Residenti al 30.06.2011 ab.214.502	2350 ab.
Residenti al 31.12.2015 ab.210.401	2221 ab.



SEDE 40 FARMACIA MODERNA BARTOLI**VIA ZARA 60****CORSO TRE VENEZIE (DELLE)***Civici :*

17/-

VIA ABBAZIA*Civici :*

TUTTI

VIA ANNIBALE DA BASSANO*Civici :*

51/-	53/-	55/-	57/-	57/A	59/-	61/-	62/-	62/A	64/-	68/-
70/-	70/A	70/B	70/C	70/D	72/-	72/B	72/C	74/-	74/A	74/B
74/C	78/-	79/-	80/-	81/-	82/-	83/-	84/-	85/-	86/-	88/-
89/-	91/-									

VIA ARBE*Civici :*

TUTTI

VIA BERNARDI ENRICO*Civici :*

26/-	26/C	26/D	27/-	28/-	28/A	28/B	28/C	28/D	29/-	30/-
31/-	32/-	33/-	34/-	35/-	36/-	40/-	42/-	44/-		

VIA BERNINA*Civici :*

14/-

VIA BRIGA E TENDA*Civici :*

TUTTI

VIA BRIONI*Civici :*

TUTTI

VIA BUCCARI*Civici :*

TUTTI

VIA BUONARROTI MICHELANGELO*Civici :**Civici :*

1/ROM	123/-	125/-	127/-	129/-	131/-	135/-	137/-	143/-	145/-	147/-
149/-	151/-	153/-	155/-	157/-	159/-	163/-	165/-	165/A	165/B	165/C
167/-	169/-	171/-	173/-	175/-	177/-	179/-	181/-	183/-	185/-	187/-
189/-	191/-	193/-	195/-	197/-	199/-	201/-				

VIA CARPACCIO VITTORE*Civici :*

TUTTI

VIA CATTARO*Civici :*

TUTTI

VIA CHERSO*Civici :*

TUTTI

VIA CITTANOVA*Civici :*

TUTTI

VIA CORREGGIO*Civici :*

TUTTI

VIA CURZOLA*Civici :*

1/ROM	10/-	16/-	18/-	2/-	3/ROM	6/-				
-------	------	------	------	-----	-------	-----	--	--	--	--

VIA DIGNANO*Civici :*

TUTTI

VIA FAGGIN LUCINDO*Civici :*

1/ROM	2/ROM	47/-	47/A	48/-	49/-	50/-	51/-	52/-	52/BIS	53/-
54/-	55/-	56/-	56/BIS	57/-	58/-	59/-	59/A	61/-	63/-	65/-
66/-	67/-	68/-	69/-	70/-	71/-	72/-	74/-			

VIA LAGOSTA*Civici :*

TUTTI

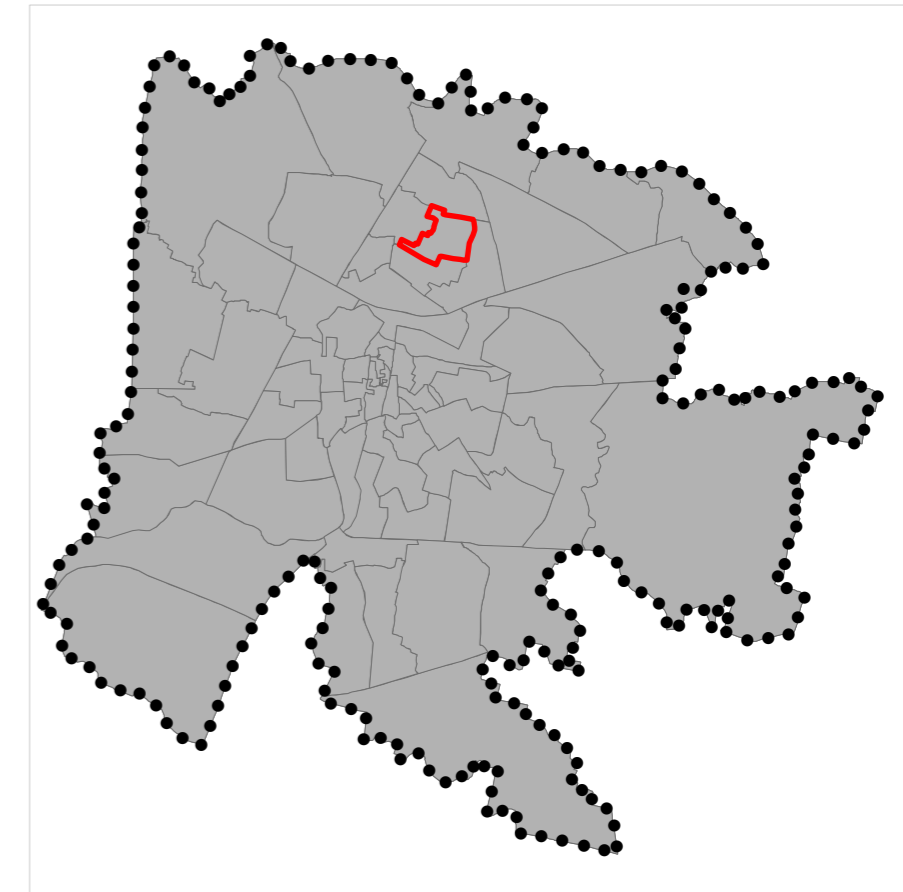
VIA LOTTO LORENZO*Civici :*

Civici :
TUTTI
VIA LUSSINO
Civici :
TUTTI
VIA MENINI GIOVANNI BATTISTA
Civici :
14/- 18/- 20/-
VIA MENOTTI CIRO
Civici :
TUTTI
VIA PARENZO
Civici :
TUTTI
VIA PISINO
Civici :
TUTTI
VIA POLA
Civici :
TUTTI
VIA PORTOROSE
Civici :
TUTTI
VIA QUARNARO
Civici :
TUTTI
VIA RAGUSA
Civici :
TUTTI
VIA ROVIGNO
Civici :
TUTTI
VIA SEBASTIANO DEL PIOMBO
Civici :
TUTTI
VIA TICINO

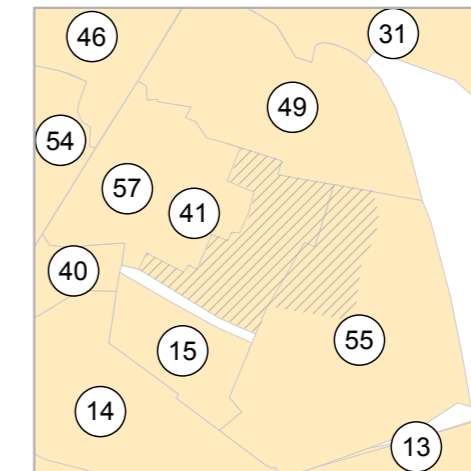
Civici :
1/- 10/- 12/- 2/- 4/- 6/- 8/- 8/A 8/B 8/C 8/D
VIA TUNISI
Civici :
23/- 23/A 25/- 25/A 26/- 27/- 27/A 27/B 28/- 29/- 30/-
31/- 33/- 35/- 40/-
VIA UMAGO
Civici :
TUTTI
VIA VEGLIA
Civici :
TUTTI
VIA ZARA
Civici :
TUTTI
VIA ZOPPO MARCO
Civici :
1/E 11/- 13/- 15/- 17/- 17/A 17/B 19/- 19/B 21/- 29/-
3/- 31/- 5/- 7/- 9/-
VIALE SANTISSIMA TRINITA'
Civici :
3/- 5/- 9/-



**PIANIFICAZIONE DEL SISTEMA FARMACEUTICO
REVISIONE BIENNALE (anno 2016)**



Localizzazione sul territorio comunale



Situazione derivante dalla pianta organica delle farmacie dell' ULSS (ante 2011)

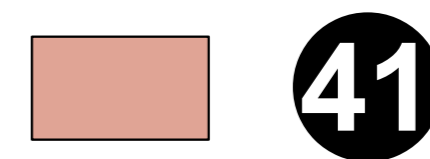
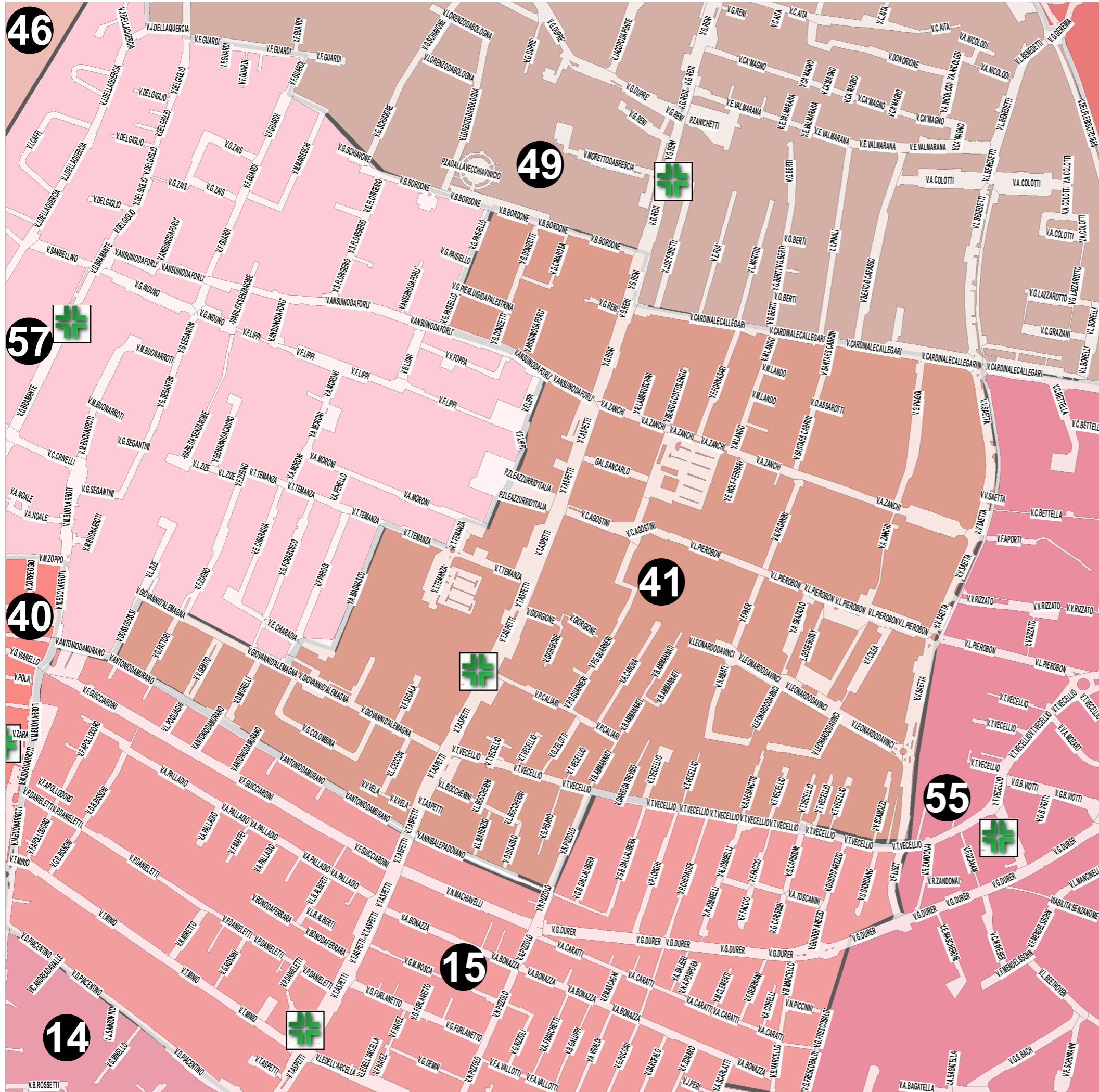


Tabella di confronto degli abitanti

Residenti al 30.06.2011 ab.214.502	5545 ab.
Residenti al 31.12.2015 ab.210.401	5452 ab.



SEDE 41 FARMACIA DAL BIANCO Snc

VIA ASPETTI TIZIANO 219

GALLERIA SAN CARLO

Civici :

TUTTI

LARGO DEBUSSY CLAUDE

Civici :

TUTTI

PIAZZALE AZZURRI D'ITALIA

Civici :

2/- 3/- 4/- 4/A 4/B 5/-

VIA LEONARDO DA VINCI

Civici :

TUTTI

VIA AMATI NICOLA

Civici :

TUTTI

VIA AMMANNATI BARTOLOMEO

Civici :

TUTTI

VIA ANNIBALE PADOVANO

Civici :

1/- 11/- 13/- 15/- 17/- 19/- 3/- 5/- 7/- 9/-

VIA ANSUINO DA FORLI

Civici :

1/- 12/- 18/- 2/- 2/A 3/- 38/- 4/- 4/A 4/B 4/D

40/- 42/- 42/A 44/- 44/A 46/- 8/-

VIA ANTONIO DA MURANO

Civici :

10/- 12/- 14/- 16/- 18/- 2/- 20/- 22/- 24/- 26/- 28/-

30/- 32/- 34/- 36/- 38/- 4/- 40/- 42/- 44/- 46/- 48/-

50/- 52/- 54/- 56/- 58/- 6/- 60/- 62/- 64/- 66/- 66/B

68/- 70/- 72/- 74/- 76/- 78/- 8/- 80/- 82/- 84/-

VIA ASPETTI TIZIANO

Civici :

Civici :

172/B 173/- 174/- 176/- 177/- 179/- 180/- 181/- 182/- 183/- 184/-

185/- 186/- 187/- 187/A 187/B 188/- 189/- 190/- 191/- 192/- 193/-

194/- 195/- 196/- 197/- 198/- 199/- 200/- 201/- 202/- 203/- 204/-

205/- 206/- 207/- 208/- 209/- 210/- 211/- 212/- 213/- 214/- 215/-

216/- 217/- 218/- 219/- 221/- 223/- 224/- 225/- 226/- 227/- 229/-

230/- 231/- 233/- 235/- 237/- 237/A 237/B 237/C 239/- 241/- 243/-

246/- 247/- 248/- 249/- 250/- 251/- 252/- 253/- 254/- 255/- 256/-

258/- 259/- 260/- 261/- 262/- 265/- 267/- 269/- 269/A 271/- 273/-

275/- 277/- 279/-

VIA ASSAROTTI OTTAVIO

Civici :

TUTTI

VIA BOCCHERINI LUIGI

Civici :

TUTTI

VIA BORDONE BENEDETTO

Civici :

1/- 1/ROM 15/- 15/A 15/B 17/- 19/- 2/ROM 21/- 23/- 3/-

5/- 7/-

VIA CALIARI PAOLO

Civici :

TUTTI

VIA CALLEGARI (CARDINALE)

Civici :

10/- 12/- 14/- 14/A 16/- 18/- 2/- 2/ROM 20/- 24/- 26/-

28/- 3/ROM 30/- 4/- 6/- 8/-

VIA CANOVA ANTONIO

Civici :

TUTTI

VIA CECCON LUIGI

Civici :

TUTTI

VIA CILEA FRANCESCO

Civici :

Civici :

TUTTI

VIA CIMAROSA DOMENICO

Civici :

TUTTI

VIA COLOMBINA GASPARO

Civici :

TUTTI

VIA COTTOLENGO GIUSEPPE (BEATO)

Civici :

TUTTI

VIA DARIO DA TREVISO

Civici :

TUTTI

VIA DE SANCTIS ANDRIOLO

Civici :

TUTTI

VIA DI LASSO ORLANDO

Civici :

TUTTI

VIA DONIZETTI GAETANO

Civici :

TUTTI

VIA DOSSI DOSSO

Civici :

4/- 6/- 8/-

VIA FATTORI GIOVANNI

Civici :

TUTTI

VIA FORNASARI FILOMENA

Civici :

TUTTI

VIA GEMITO VINCENZO

Civici :

TUTTI

VIA GIORGIONE

Civici :

TUTTI

VIA GIOVANNI D'ALEMAGNA

Civici :

1/- 1/A 10/- 10/BIS 10/C 11/- 12/- 12/A 12/B 13/- 14/-

15/- 15/A 16/- 16/A 16/B 17/- 18/- 18/A 2/- 2/A 2/B

2/C 25/- 27/- 27/A 29/- 3/- 4/- 5/- 6/- 6/B 6/BIS

7/- 8/- 8/BIS 9/-

VIA GIOVANNI PIERLUIGI DA PALESTRINA

Civici :

TUTTI

VIA GRAZIOSO ANTONIO

Civici :

TUTTI

VIA GUARNERI PIETRO GIOVANNI

Civici :

TUTTI

VIA LAMBRUSCHINI RAFFAELE

Civici :

TUTTI

VIA LANDO MARCO

Civici :

TUTTI

VIA LIPPI FILIPPO

Civici :

1/- 3/- 5/-

VIA MAGNASCO ALESSANDRO

Civici :

10/- 12/- 14/- 16/- 18/- 2/- 20/- 22/- 4/- 8/-

VIA MARENZIO LUCA

Civici :

TUTTI

VIA MORELLI DOMENICO

Civici :

TUTTI

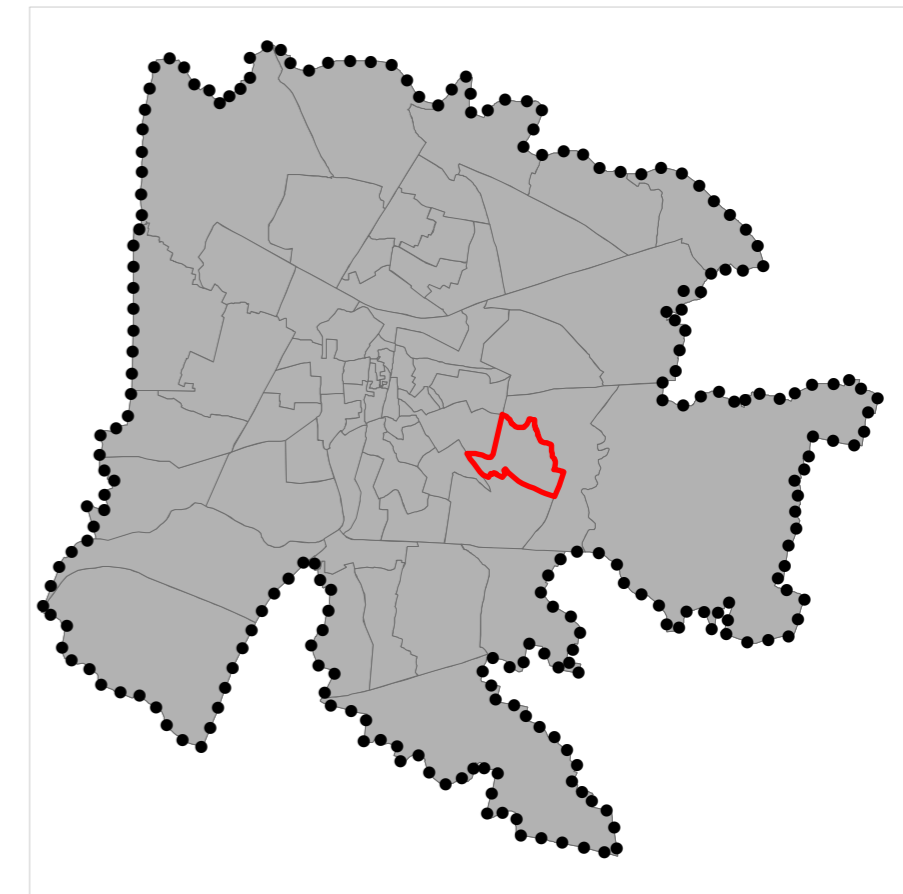
VIA PAER FERDINANDO

<i>Civici :</i>
TUTTI
VIA PAGANINI NICOLO'
<i>Civici :</i>
TUTTI
VIA PAISIELLO GIOVANNI
<i>Civici :</i>
2/- 2/A 4/-
VIA PIAGGI GIOVANNI
<i>Civici :</i>
TUTTI
VIA PIEROBON LUIGI
<i>Civici :</i>
TUTTI
VIA PISANO GIOVANNI
<i>Civici :</i>
TUTTI
VIA PIZZOLO NICCOLO'
<i>Civici :</i>
37/- 39/- 41/- 45/- 49/- 51/- 53/- 55/- 57/- 59/- 61/-
61/A 61/B 61/C
VIA RENI GUIDO
<i>Civici :</i>
1/- 10/- 11/- 12/- 14/- 15/- 16/- 17/- 17/A 18/- 19/-
2/- 20/- 21/- 22/- 23/- 24/- 25/- 26/- 27/- 28/- 29/-
3/- 30/- 31/- 32/- 33/- 35/- 37/- 4/- 5/- 6/- 6/A
6/B 7/- 9/-
VIA SAETTA VITTORIO
<i>Civici :</i>
1/- 10/- 11/- 12/- 2/B 3/- 5/- 6/- 7/- 9/-
VIA SANTA CABRINI FRANCESCA SAVERIO
<i>Civici :</i>
TUTTI
VIA SCAMOZZI VINCENZO
<i>Civici :</i>
TUTTI

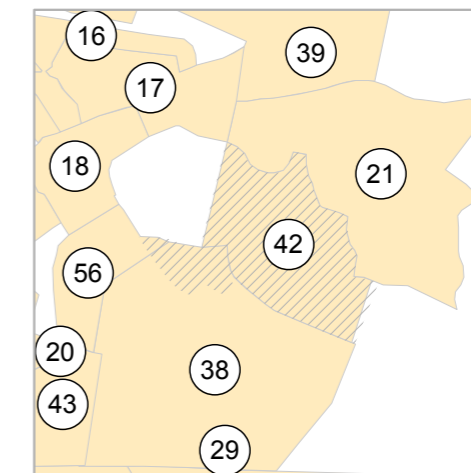
VIA SEGALA FRANCESCO
<i>Civici :</i>
TUTTI
VIA TEMANZA TOMMASO
<i>Civici :</i>
1/- 1/A 2/- 3/- 4/- 4/A 4/B
VIA VECELLIO TIZIANO
<i>Civici :</i>
1/- 1/C 1/D 1/E 10/- 10/A 10/B 10/C 101/- 103/- 105/-
105/A 105/B 105/C 105/D 105/E 105/F 105/G 105/H 107/- 107/A 107/B
11/- 111/- 113/- 113/A 113/B 115/- 115/A 115/B 115/C 117/- 119/-
119/A 12/- 121/- 123/- 123/A 125/- 125/A 125/B 127/- 127/A 127/C
127/D 129/- 129/A 129/B 13/- 131/- 133/- 133/A 133/I 135/- 137/-
14/- 141/A 15/- 16/- 16/A 17/- 18/- 18/A 18/B 19/- 2/-
21/- 25/- 27/- 27/A 29/- 3/- 31/- 33/- 37/- 39/- 4/-
4/A 4/B 4/C 41/- 43/- 45/- 49/- 51/- 53/- 55/- 55/A
59/- 6/- 63/- 65/- 65/A 67/- 67/A 69/- 71/- 73/- 73/A
73/B 73/C 75/- 75/A 75/B 75/BIS 75/C 75/TER 77/- 77/A 77/B
77/C 79/- 79/A 8/- 81/- 81/A 83/- 87/- 89/- 9/- 91/-
93/- 95/- 97/-
VIA VELA VINCENZO
<i>Civici :</i>
TUTTI
VIA WOLF
<i>Civici :</i>
TUTTI
VIA ZANCHI ANTONIO
<i>Civici :</i>
TUTTI
VIA ZELOTTI GIAMBATTISTA
<i>Civici :</i>
TUTTI



**PIANIFICAZIONE DEL SISTEMA FARMACEUTICO
REVISIONE BIENNALE (anno 2016)**



Localizzazione sul territorio comunale



Situazione derivante dalla pianta organica delle farmacie dell' ULSS (ante 2011)

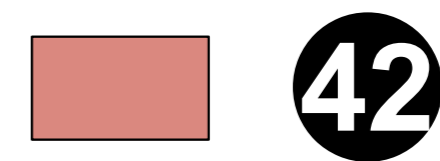
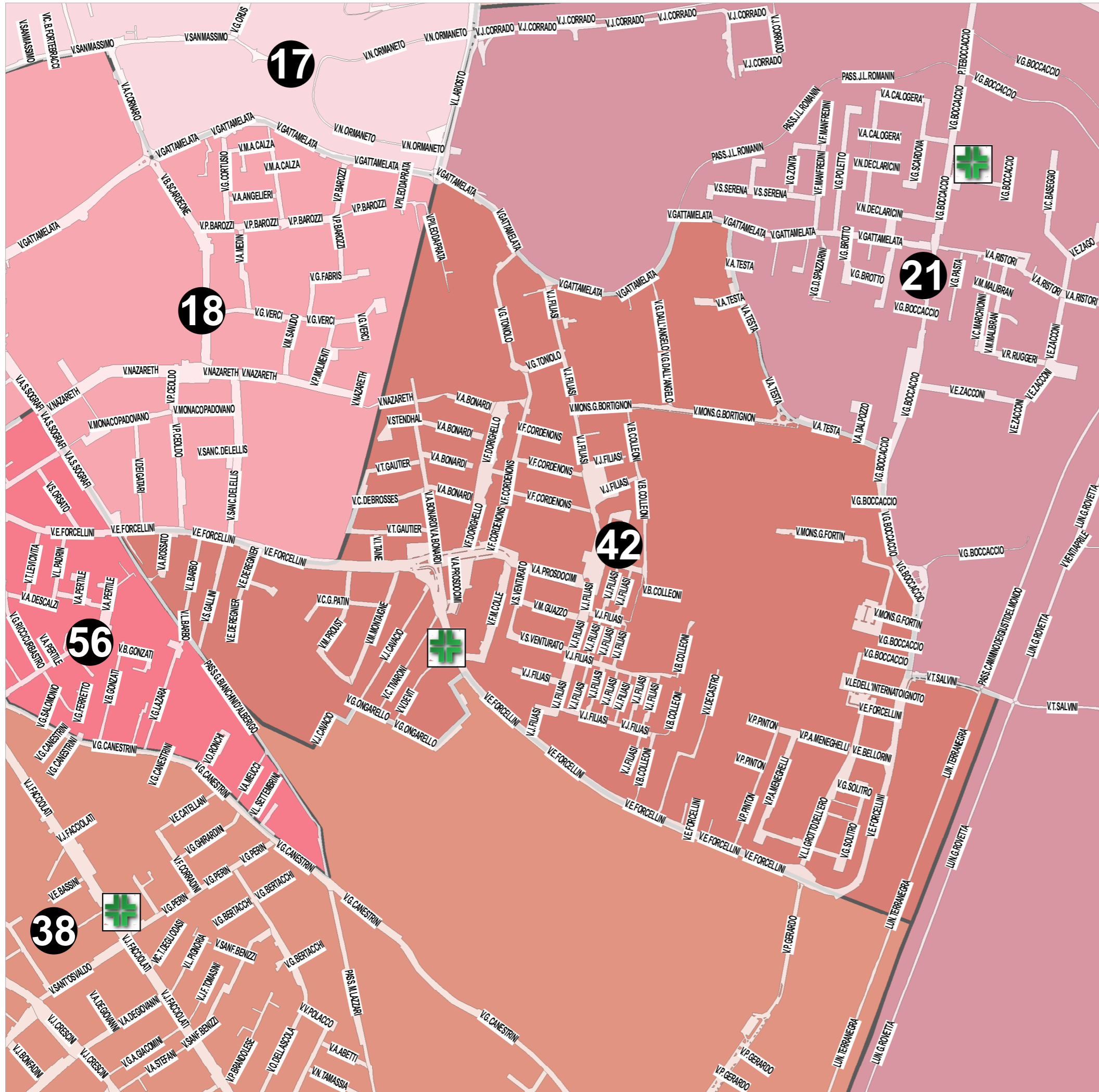


Tabella di confronto degli abitanti

Residenti al 30.06.2011 ab.214.502	4193 ab.
Residenti al 31.12.2015 ab.210.401	4071 ab.



SEDE 42 FARMACIA CIRILLO**VIA FORCELLINI EGIDIO 136****VIA GAUTIER TEOFILO***Civici :*

1/-	1/A	1/B	1/C	1/E	1/F	1/G	1/H	10/-	12/-	15/-
16/-	18/-	2/-	2/A	2/B	20/-	21/-	23/-	25/-	3/-	4/-
6/-	6/A	8/-								

VIA TONIOLO GIUSEPPE*Civici :**TUTTI***VIA BARBO LODOVICO***Civici :**TUTTI***VIA BELLORINI EGIDIO***Civici :**TUTTI***VIA BOCCACCIO GIOVANNI***Civici :*

1/-	11/-	15/-	17/-	17/C	19/-	21/-	23/-	25/-	27/-	29/-
31/-	39/-	41/-	41/F	43/-	43/BIS	45/-	47/-	47/A	47/B	5/-
5/A	7/-	9/-								

VIA BONARDI ANTONIO*Civici :**TUTTI***VIA CAVACIO JACOPO***Civici :*

1/-	10/-	10/BIS	11/-	12/-	13/-	14/-	15/-	17/-	17/A	18/-
19/-	19/A	19/C	2/-	20/-	21/-	22/-	23/-	25/-	26/-	3/-
30/-	32/A	34/-	36/-	38/-	4/-	5/-	7/-	7/A	9/-	

VIA COLLE FRANCESCO MARIA*Civici :**TUTTI***VIA COLLEONI BARTOLOMEO***Civici :**TUTTI***VIA CORDENONS FEDERICO***Civici :**TUTTI***VIA DALL'ANGELO GEROLAMO***Civici :**TUTTI***VIA DE BROSSES CARLO***Civici :**TUTTI***VIA DE CASTRO VINCENZO***Civici :**TUTTI***VIA DE REGNIER ENRICO***Civici :**TUTTI***VIA DE VIT VINCENZO***Civici :**TUTTI***VIA DORIGHELLO FRANCESCO***Civici :**TUTTI***VIA FILIASI JACOPO***Civici :**TUTTI***VIA FORCELLINI EGIDIO***Civici :*

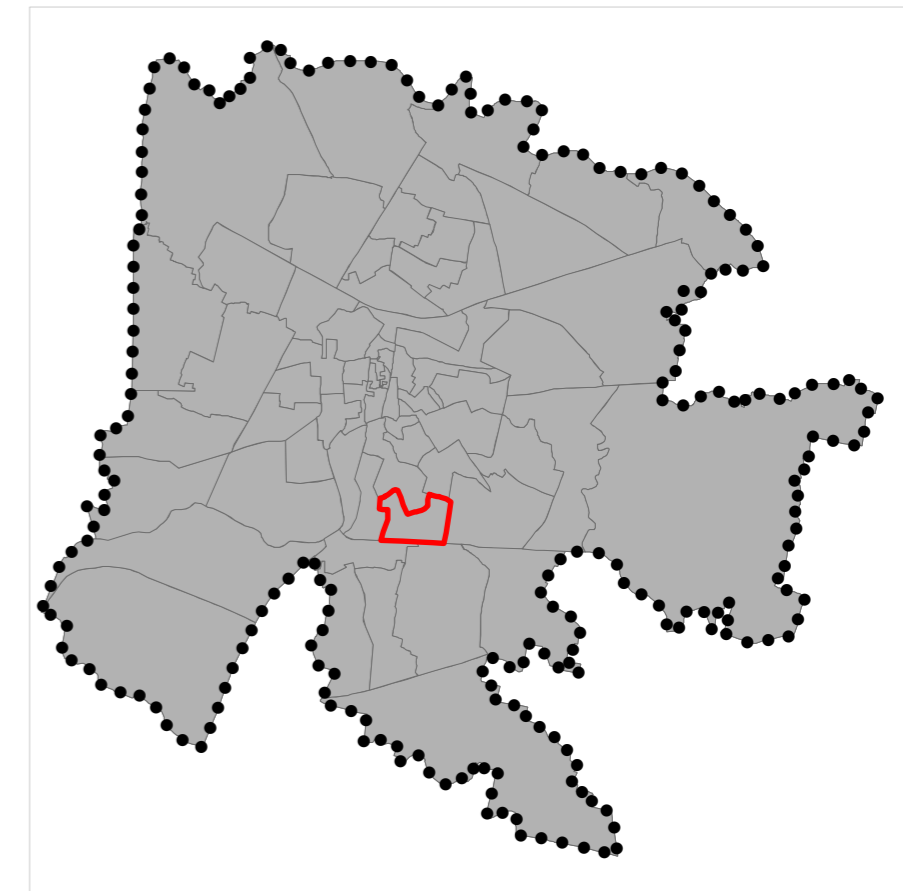
118/-	120/-	124/-	126/-	128/-	128/A	130/-	132/-	132/A	132/B	132/D
134/B	134/BIS	136/-	138/-	140/-	142/-	144/-	147/-	149/-	151/-	153/-
153/BIS	153/TER	157/-	159/-	161/-	161/BIS	163/-	165/-	177/-	179/-	181/-
181/A	183/-	185/-	186/-	187/-	190/-	190/C	190/D	191/-	192/-	193/-
195/-	195/A	195/B	197/-	199/-	201/-	203/-	205/-	209/-	213/-	215/-
215/A	217/-	223/-	225/-	227/-	229/-	231/-	235/-	235/B	237/-	237/A
239/-	239/A	241/-	241/A	243/-	243/A	245/-	249/-	251/-	253/-	255/-
257/-	259/-	261/-	261/B	261/C	263/-	265/-	265/A	265/B	267/-	269/-
271/-	273/-	275/-	277/-	279/-	281/-	287/-	66/-	68/A	68/BIS	68/TER

Civici :										
70/-	74/-	76/-	78/-	80/-	80/BIS	82/-	82/B	82/C	84/-	86/-
88/-	90/-	92/-	94/-							
VIA FORTIN GIOVANNI MONSIGNOR										
Civici :										
TUTTI										
VIA GALLINI STEFANO										
Civici :										
TUTTI										
VIA GATTAMELATA										
Civici :										
132/H	134/-	134/A	134/B	134/C	134/L	134/M	136/-	136/A	138/-	138/A
138/B	140/-	140/A	140/B	142/-	144/-	146/-	148/-	148/A	148/B	148/C
VIA GROTTO DELL'ERO LUIGI IGNAZIO										
Civici :										
TUTTI										
VIA GUAZZO MARCO										
Civici :										
TUTTI										
VIA MENEGHELLI PIER ANTONIO										
Civici :										
TUTTI										
VIA MONTAIGNE MICHELE										
Civici :										
TUTTI										
VIA ONGARELLO GUGLIELMO										
Civici :										
10/-	12/-	2/-	2/A	4/-	6/-	8/-				
VIA PATIN CARLO GUIDO										
Civici :										
TUTTI										
VIA PILEO DA PRATA										
Civici :										
11/-	15/-	17/-	19/-	7/-	7/A	7/BIS	7/TER			
VIA PINTON PIETRO										
Civici :										

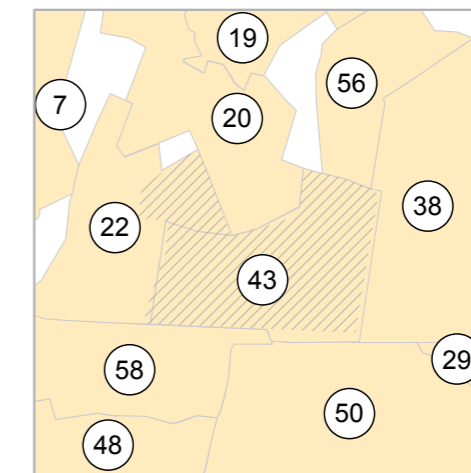
Civici :										
TUTTI										
VIA PROSDOCIMI ALESSANDRO										
Civici :										
TUTTI										
VIA PROUST MARCEL										
Civici :										
TUTTI										
VIA ROSSATO ANTONIO										
Civici :										
TUTTI										
VIA SOLITRO GIUSEPPE										
Civici :										
TUTTI										
VIA STENDHAL										
Civici :										
TUTTI										
VIA TAINE IPPOLITO										
Civici :										
TUTTI										
VIA TESTA ANNIBALE										
Civici :										
18/-	2/-	2/A	20/-	4/-	4/A	4/B	6/-	8/-		
VIA TIVARONI CARLO										
Civici :										
TUTTI										
VIA VENTURATO STEFANO										
Civici :										
TUTTI										
VIALE INTERNATO IGNOTO (DELL')										
Civici :										
TUTTI										



**PIANIFICAZIONE DEL SISTEMA FARMACEUTICO
REVISIONE BIENNALE (anno 2016)**



Localizzazione sul territorio comunale



Situazione derivante dalla pianta organica delle farmacie dell' ULSS (ante 2011)

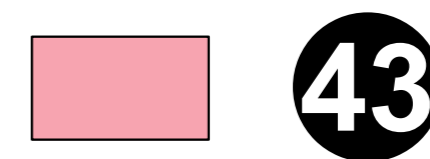
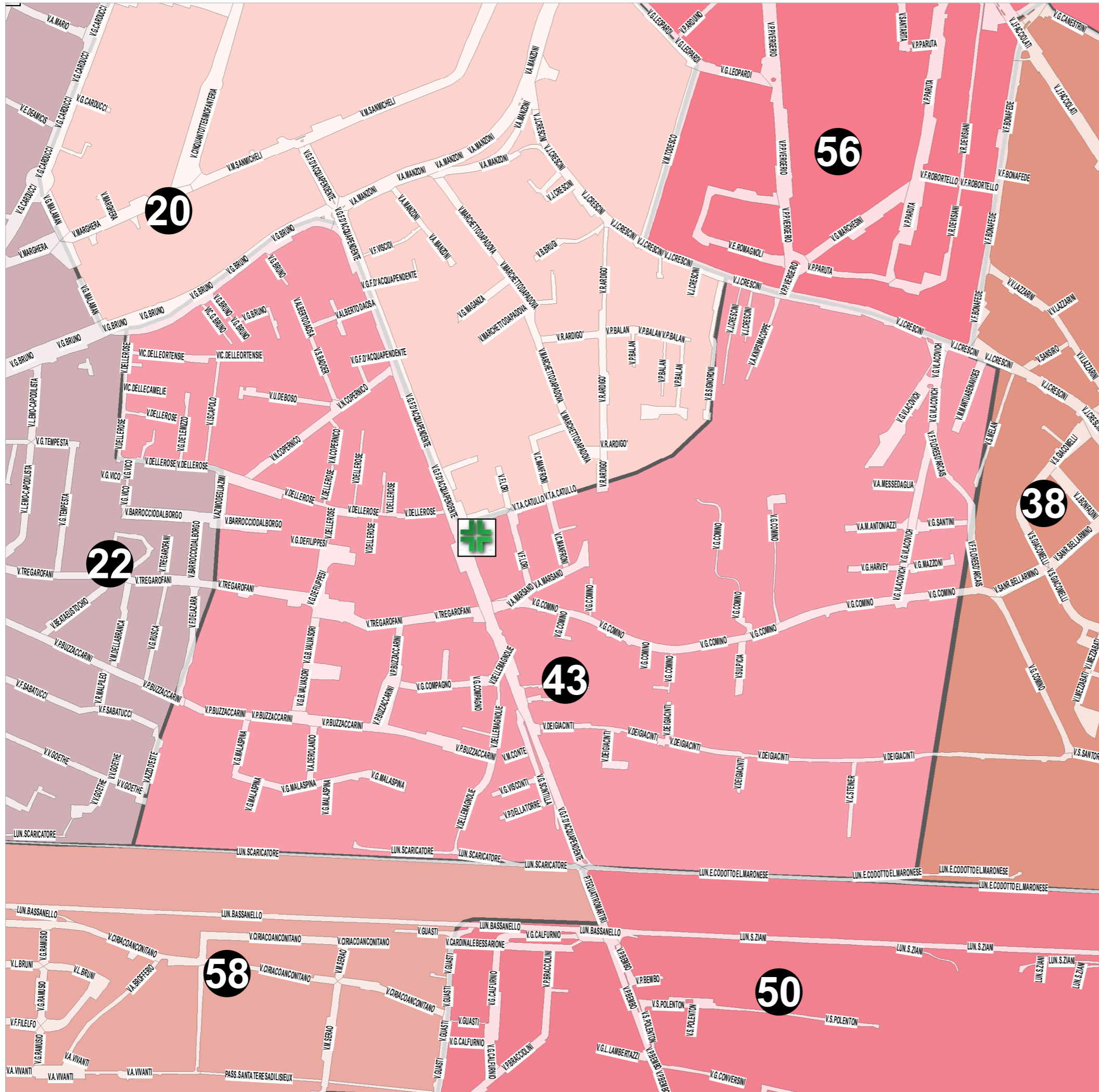


Tabella di confronto degli abitanti

Residenti al 30.06.2011 ab.214.502	3577 ab.
Residenti al 31.12.2015 ab.210.401	3613 ab.



SEDE 43 FARMACIA CIATO Snc**VIA FABRICI GIROLAMO D'ACQUAPENDENTE 51**

LUNGARGINE CODOTTO E.

Civici :

1/-

LUNGARGINE SCARICATORE

Civici :

TUTTI

VIA ALBERTO DA OSA

Civici :

TUTTI

VIA ANTONIAZZI ANTON MARIA

Civici :

TUTTI

VIA ARDIGO' ROBERTO

Civici :

41/-

VIA AZIMI AZIMO (DEGLI)

Civici :

3/- 5/-

VIA AZZO D'ESTE

Civici :

1/- 3/- 5/- 5/A 7/- 9/-

VIA BADOER STEFANO

Civici :

TUTTI

VIA BARROCCIO DAL BORGO

Civici :

20/-

VIA BRUNO GIORDANO

Civici :

38/- 40/- 42/- 44/- 46/- 48/- 50/- 52/- 54/- 54/B 54/C

56/- 60/- 62/- 64/- 64/A 64/B 64/BIS 64/C 64/TER 66/- 66/B

68/- 70/- 72/- 74/- 76/- 76/A 78/- 78/BIS 80/- 80/A 80/B

82/A 84/- 86/- 94/- 96/-

VIA BUZZACCARINI PATARO

Civici :

46/- 48/- 50/- 52/- 52/BIS 54/- 56/- 58/- 60/- 60/A 60/C

62/- 62/A 62/B 64/- 64/A 66/- 66/A 67/- 68/- 68/D 69/-

70/- 71/- 71/B 72/- 73/- 75/- 77/- 79/- 81/- 83/- 85/-

VIA CATULLO TOMMASO ANTONIO

Civici :

10/- 2/- 4/-

VIA COMINO GIUSEPPE

Civici :

10/- 10/A 101/- 103/- 105/- 105/D 105/E 107/- 109/- 109/A 11/-

12/- 13/- 14/- 15/- 16/- 16/A 16/B 17/- 17/BIS 18/- 18/BIS

19/- 2/- 2/BIS 20/- 21/- 21/A 22/- 22/A 23/- 24/- 24/A

24/B 27/- 29/- 3/- 30/- 30/A 30/B 30/BIS 31/- 32/- 32/A

36/- 36/A 36/BIS 36/TER 38/- 4/- 4/A 42/- 44/- 44/C 45/-

46/- 46/A 48/- 49/- 51/- 52/- 53/- 54/- 55/- 56/- 57/-

59/- 6/- 6/BIS 60/- 62/- 62/A 64/- 64/A 64/B 64/C 66/-

66/A 66/B 66/C 68/- 7/- 70/- 71/- 71/A 75/- 75/B 77/-

77/A 77/B 8/A 8/C 80/- 89/- 9/- 91/- 91/A 93/- 95/-

95/A 95/B 97/- 99/-

VIA COMPAGNO GUGLIELMO

Civici :

TUTTI

VIA CONTE MANFREDINO

Civici :

TUTTI

VIA COPERNICO NICOLO

Civici :

TUTTI

VIA CRESCINI JACOPO

Civici :

50/- 52/- 52/B 54/- 56/- 58/- 58/A 60/- 60/A 64/- 64/A

64/B 64/BIS 68/- 68/A 70/- 70/A 72/- 74/- 76/- 78/- 78/A

78/B 78/C 82/- 84/- 86/-

VIA DE BOSO UGUCCIO

Civici :										
TUTTI										
VIA DE FILIPPESI GENTILE										
Civici :										
TUTTI										
VIA DE LAZARA FRANCESCO										
Civici :										
2/- 4/-										
VIA DE' LEMIZZO GIOVANNI										
Civici :										
TUTTI										
VIA DE ROLANDO ALDRIGHETTO										
Civici :										
TUTTI										
VIA DELLA TORRE PAGANO										
Civici :										
TUTTI										
VIA FABRICI GIROLAMO D'ACQUAPENDENTE										
Civici :										
1/ROM	12/-	14/-	16/-	16/D	18/-	18/A	2/-	2/ROM	22/-	24/-
24/A	26/-	28/-	3/ROM	30/-	30/A	32/-	36/-	4/-	4/A	4/B
42/-	42/A	44/-	44/A	44/B	46/-	46/A	46/B	46/C	48/-	50/-
50/A	51/-	51/D	52/-	52/A	53/-	54/-	54/A	55/-	56/-	57/-
57/C	58/-	59/-	59/B	6/-	6/A	60/-	61/-	62/-	62/A	62/B
63/-	63/A	63/B	64/-	65/-	66/-	67/-	68/-	70/-	72/-	72/A
73/-	73/B	73/BIS	73/C	74/-	74/A	74/B	75/-	75/A	75/B	75/BIS
75/C	75/D	75/E	75/F	75/TER	76/-	78/-	78/A	78/BIS	8/-	80/BIS
81/-	83/-	84/-	84/A	85/-	90/-	90/ROM	95/-			
VIA FLORES D'ARCAIS FRANCESCO										
Civici :										
11/- 2/- 2/A 3/- 4/- 5/- 7/- 8/- 9/-										
VIA GIACINTI (DEI)										
Civici :										
1/- 1/A 10/- 10/A 11/- 12/- 12/BIS 13/- 14/- 14/A 15/-										
16/- 18/- 18/A 2/- 20/- 20/A 20/B 20/C 21/- 21/A 21/B										

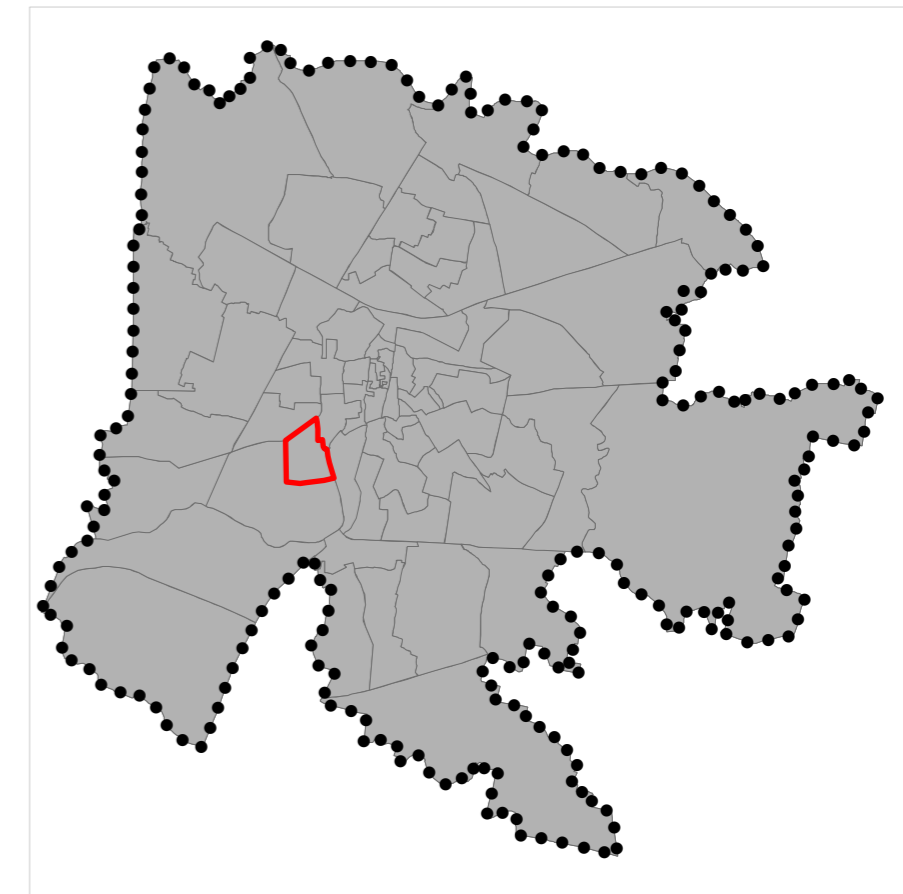
Civici :										
22/-	23/-	24/-	25/-	26/-	28/-	3/-	3/A	3/B	3/C	30/-
32/-	33/-	34/-	35/-	37/-	38/-	38/A	39/-	4/-	40/-	41/-
42/-	42/A	42/B	42/C	44/-	44/A	44/B	44/C	44/D	44/E	45/-
46/-	47/-	49/-	5/-	50/-	50/A	55/-	56/-	56/A	57/-	57/A
58/-	6/-	7/-	8/-	8/A	8/B	8/C	8/D	8/E	8/F	8/G
8/I	9/-	9/A	9/B							
VIA GOETHE VOLFANGO										
Civici :										
32/-										
VIA HARVEY GUGLIELMO										
Civici :										
TUTTI										
VIA KNIPS MACOPPE ALESSANDRO										
Civici :										
TUTTI										
VIA LORI FERNANDO										
Civici :										
1/- 10/- 6/- 7/- 8/- 9/-										
VIA MAGNOLIE (DELLE)										
Civici :										
TUTTI										
VIA MALASPINA GUGLIELMO										
Civici :										
TUTTI										
VIA MANFRONI CAMILLO										
Civici :										
1/- 2/- 3/- 4/- 4/A 5/- 6/- 6/BIS 7/- 8/-										
VIA MANTUA BENAVIDES MARCO										
Civici :										
TUTTI										
VIA MARSAND ANTONIO										
Civici :										
TUTTI										
VIA MAZZONI GUIDO										
Civici :										

Civici :
TUTTI
VIA MELAN SEBASTIANO
Civici :
14/- 16/- 4/A
VIA MESSEDAGLIA ANGELO
Civici :
TUTTI
VIA ROSE (DELLE)
Civici :
1/- 1/A 1/B 10/- 11/- 12/- 13/- 14/- 14/A 14/B 14/BIS
15/- 15/BIS 16/- 17/- 17/A 17/B 17/C 17/D 17/E 19/- 2/-
2/A 2/BIS 21/- 23/- 23/A 25/- 25/A 26/- 27/- 28/- 28/BIS
29/- 3/- 30/- 31/- 36/- 37/- 38/- 39/- 40/- 41/- 42/-
45/- 47/- 47/A 49/- 49/BIS 5/- 51/- 51/BIS 53/- 53/A 53/B
53/BIS 53/C 53/D 55/A 55/BIS 55/TER 57/- 58/- 59/- 6/- 60/-
60/BIS 61/- 62/- 63/- 64/- 66/- 67/- 68/- 7/- 70/- 71/-
72/- 74/- 76/- 8/- 80/- 9/-
VIA SANTINI GIOVANNI
Civici :
TUTTI
VIA SCAPOLO IVO
Civici :
TUTTI
VIA SCINTILLA GIGLIOLO
Civici :
TUTTI
VIA SIGNORONI BARTOLOMEO
Civici :
1/- 11/- 13/- 15/- 17/- 19/- 25/-
VIA STEINER CARLO
Civici :
TUTTI
VIA STRETTO JACOPO
Civici :

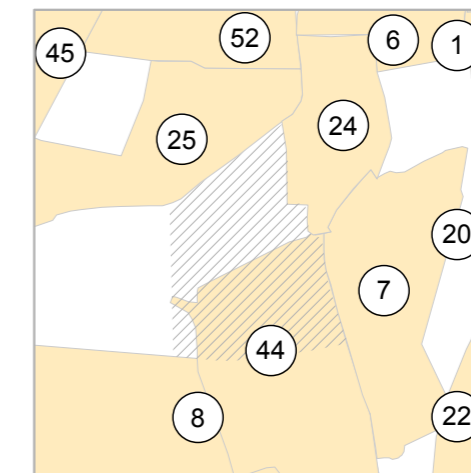
Civici :
TUTTI
VIA SULPICIA
Civici :
TUTTI
VIA TRE GAROFANI
Civici :
47/- 48/- 49/- 50/- 51/- 53/- 55/- 57/- 59/- 59/A 61/-
62/- 62/A 62/B 63/- 64/- 64/A 64/B 65/- 66/- 70/TER 71/-
74/- 74/BIS 76/- 78/- 80/- 80/C 82/- 84/- 86/- 88/-
VIA VALVASORI GIO BATTA
Civici :
TUTTI
VIA VISCONTI GRIMERIO
Civici :
TUTTI
VIA VLACOVICH GIAMPAOLO
Civici :
TUTTI
VICOLO BRUNO GIORDANO
Civici :
TUTTI
VICOLO CAMELIE (DELLE)
Civici :
TUTTI
VICOLO ORTENSIE (DELLE)
Civici :
TUTTI
VICOLO VERBENE (DELLE)
Civici :
TUTTI



**PIANIFICAZIONE DEL SISTEMA FARMACEUTICO
REVISIONE BIENNALE (anno 2016)**



Localizzazione sul territorio comunale



Situazione derivante dalla pianta organica delle farmacie dell' ULSS (ante 2011)

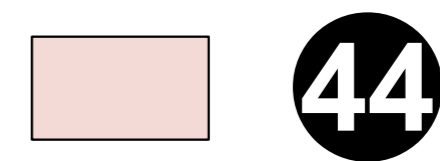
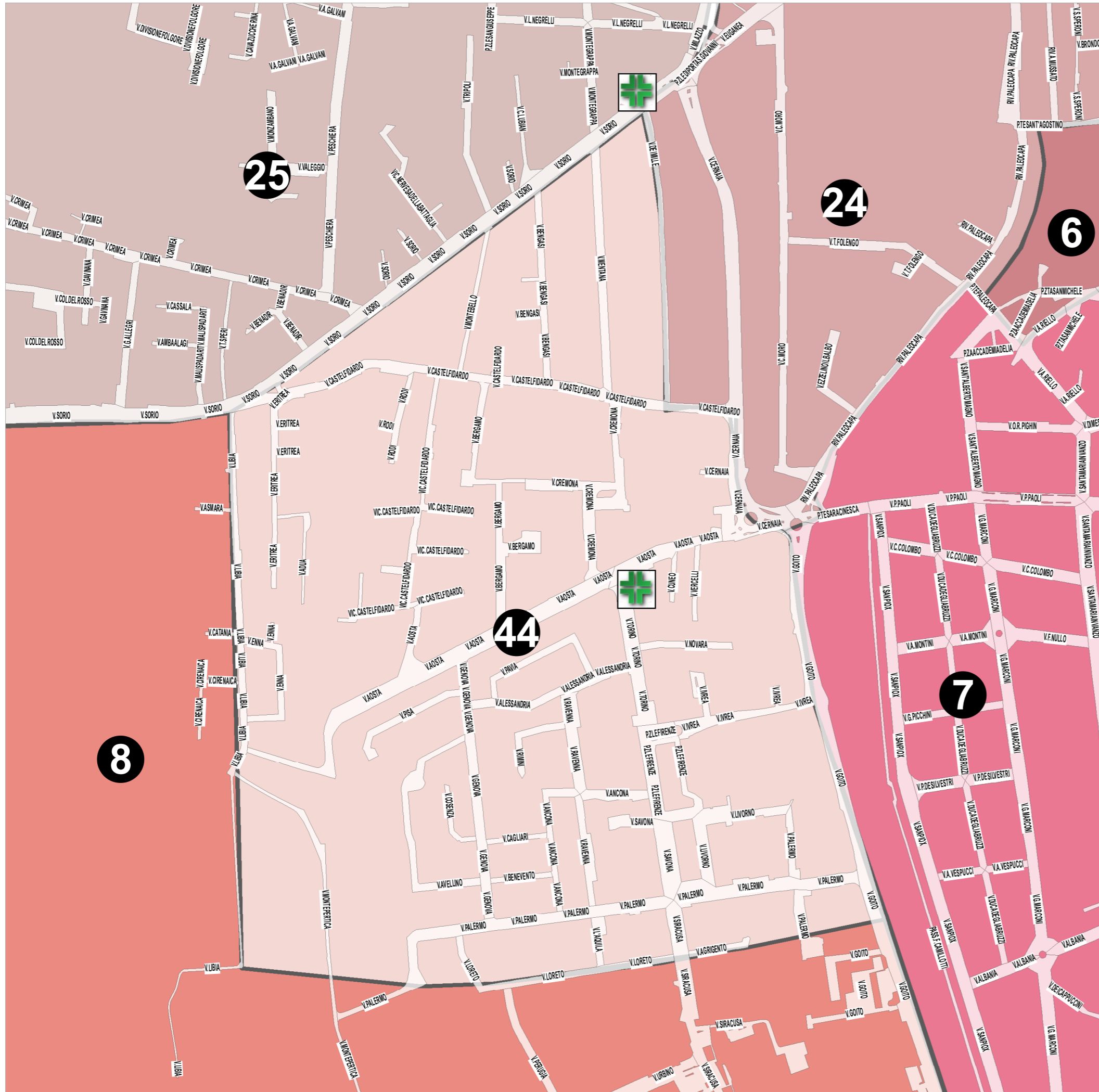


Tabella di confronto degli abitanti

Residenti al 30.06.2011 ab.214.502	4079 ab.
Residenti al 31.12.2015 ab.210.401	3891 ab.



SEDE 44 FARMACIA SACRA FAMIGLIA**VIA TORINO 1**

PIAZZALE FIRENZE

Civici :

TUTTI

VIA ADUA

Civici :

TUTTI

VIA AGRIGENTO

Civici :

1/- 7/- 8/- 9/-

VIA ALESSANDRIA

Civici :

TUTTI

VIA ANCONA

Civici :

TUTTI

VIA AOSTA

Civici :

TUTTI

VIA AVELLINO

Civici :

TUTTI

VIA BENEVENTO

Civici :

TUTTI

VIA BENGASI

Civici :

TUTTI

VIA BERGAMO

Civici :

TUTTI

VIA CAGLIARI

Civici :

TUTTI

VIA CASTELFIDARDO

Civici :

1/BIS 1/C 10/- 11/- 12/- 13/- 14/BIS 16/- 18/- 18/BIS 18/TER

2/A 20/- 20/A 20/B 20/BIS 20/TER 22/- 23/- 24/- 25/- 26/-

26/B 26/C 27/- 28/- 29/- 3/- 31/- 35/- 37/- 45/- 47/-

5/- 51/- 8/- 9/- 9/A

VIA CERNAIA

Civici :

58/- 60/- 62/- 64/- 64/A 66/- 72/- 76/- 78/- 78/B 78/C

82/- 84/-

VIA COSENZA

Civici :

TUTTI

VIA CREMONA

Civici :

TUTTI

VIA CUNEO

Civici :

TUTTI

VIA ENNA

Civici :

TUTTI

VIA ERITREA

Civici :

TUTTI

VIA GENOVA

Civici :

TUTTI

VIA GOITO

Civici :

1/- 2/- 2/B 30/- 44/- 8/-

VIA IVREA

Civici :

TUTTI

VIA LIBIA

Civici :

maggio 23, 2016 @ 05:17

Civici :										
1/A	1/B	1/C	10/-	11/-	12/-	12/A	13/-	13/A	14/-	15/-
17/-	19/-	21/-	23/-	23/A	25/-	26/-	27/-	28/-	28/BIS	29/-
3/-	3/A	3/D	3/TER	31/-	5/-	5/A	5/C	5/D	7/-	7/B
8/-	8/A	9/-								

VIA LIVORNO

Civici :

TUTTI

VIA LORETO

Civici :

10/-	12/-	13/-	14/-	15/-	15/A	16/-	17/-	18/-	2/B	32/-
34/-	4/-	4/A	6/-							

VIA MENTANA

Civici :

TUTTI

VIA MILLE (DEI)

Civici :

10/-	10/A	12/-	14/-	14/A	16/-	18/-	2/BIS	20/-	22/-	24/-
26/-	28/-	30/-	32/-	4/-	8/-					

VIA MONTE PERTICA

Civici :

40/-	42/-									
------	------	--	--	--	--	--	--	--	--	--

VIA MONTEBELLO

Civici :

TUTTI

VIA NOVARA

Civici :

TUTTI

VIA PALERMO

Civici :

1/-	1/A	1/B	1/C	1/D	1/E	1/F	10/-	11/-	12/-	13/-
14/-	15/-	16/-	17/-	17/C	17/D	17/E	17/F	18/-	2/-	20/-
20/A	20/B	21/-	22/-	23/-	24/-	24/BIS	24/TER	26/-	26/BIS	28/-
3/-	30/-	30/A	30/B	31/-	32/-	32/A	33/-	34/-	34/A	34/B
34/C	34/D	34/E	34/F	34/G	34/H	35/-	36/-	36/A	37/-	39/-

Mon May 23 17:17:20 CEST 2016

maggio 23, 2016 @ 05:17

Civici :										
4/-	40/-	41/-	42/-	47/-	50/-	52/-	6/-	8/-	9/-	9/BIS

VIA PAVIA

Civici :

TUTTI

VIA PISA

Civici :

TUTTI

VIA RAVENNA

Civici :

TUTTI

VIA RIMINI

Civici :

TUTTI

VIA RODI

Civici :

TUTTI

VIA SAVONA

Civici :

TUTTI

VIA SIRACUSA

Civici :

1/-	1/A	10/-	2/-	3/-	4/-	6/-	8/-			
-----	-----	------	-----	-----	-----	-----	-----	--	--	--

VIA SORIO

Civici :

11/-	13/-	15/-	19/-	19/A	19/B	23/-	25/-	27/-	29/-	31/-
33/-	33/A	33/B	33/BIS	35/-	37/-	37/BIS	39/-	41/-	43/-	45/-
47/-	49/-	51/-	53/-	55/-	55/A	57/-	59/-	65/-	67/-	69/-

71/-	71/A	71/B	73/-							
------	------	------	------	--	--	--	--	--	--	--

VIA TORINO

Civici :

TUTTI

VIA VERCELLI

Civici :

TUTTI

VICOLO CASTELFIDARDO

Mon May 23 17:17:20 CEST 2016

maggio 23, 2016 @ 05:17

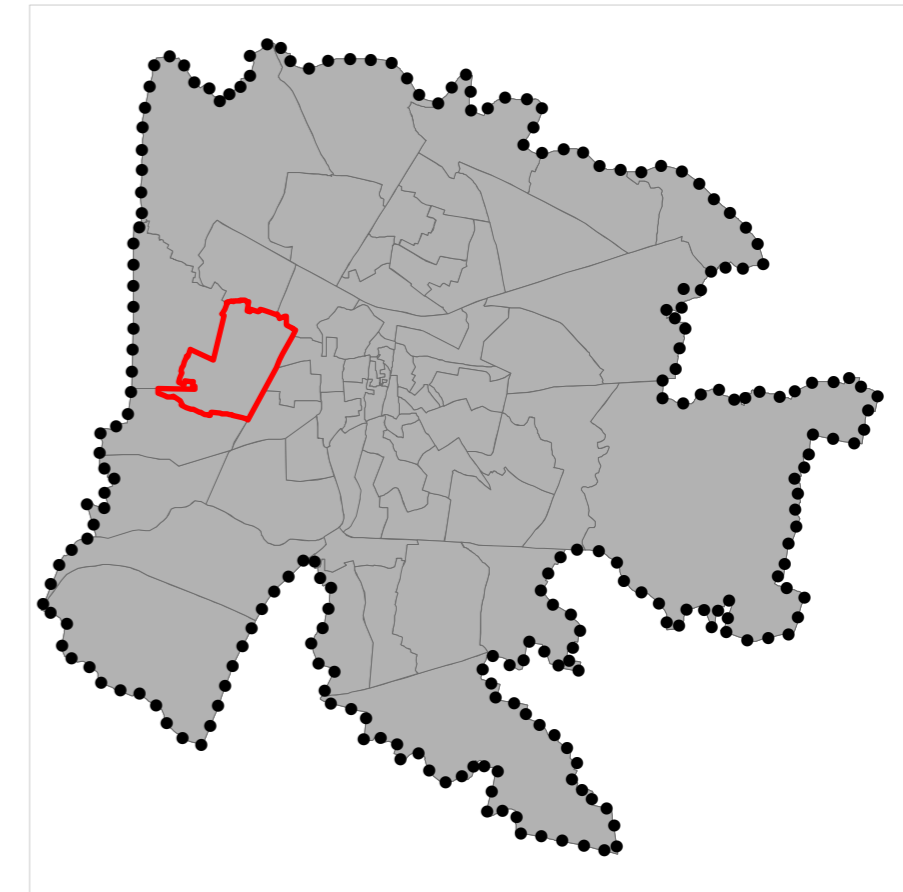
Civici :

TUTTI

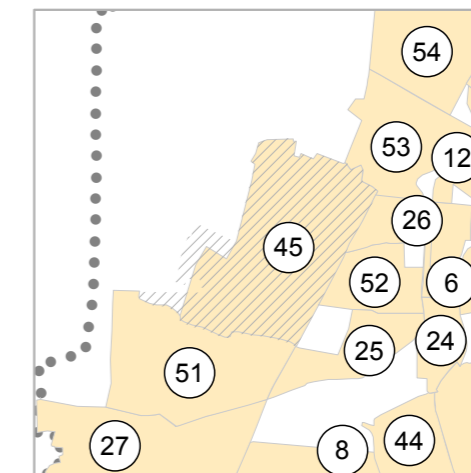
Mon May 23 17:17:20 CEST 2016



**PIANIFICAZIONE DEL SISTEMA FARMACEUTICO
REVISIONE BIENNALE (anno 2016)**



Localizzazione sul territorio comunale



Situazione derivante dalla pianta organica delle farmacie dell' ULSS (ante 2011)

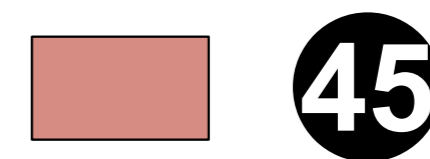
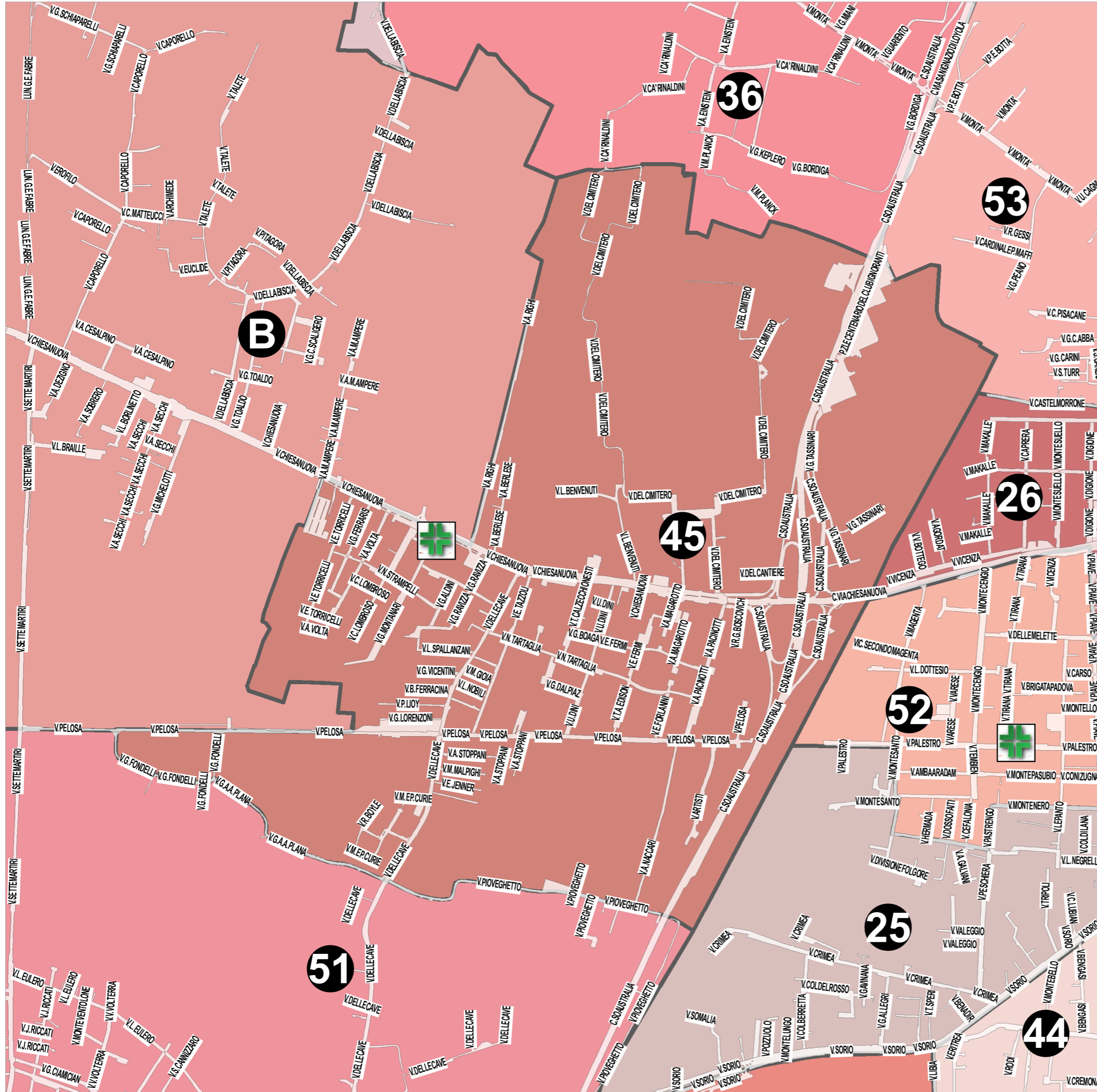


Tabella di confronto degli abitanti

Residenti al 30.06.2011 ab.214.502	4372 ab.
Residenti al 31.12.2015 ab.210.401	4299 ab.



Farmacia: GENTA

SEDE 45 FARMACIA GENTA**VIA CHIESANUOVA 111****CORSO AUSTRALIA**

Civici :

3/INT 55/- 57/- 59/- 61/- 63/- 65/- 67/- 69/- 70/- 76/-

VIA MAGAROTTO ANTONIO

Civici :

TUTTI

VIA AGNESI MARIA GAETANA

Civici :

TUTTI

VIA ALDINI GIOVANNI

Civici :

TUTTI

VIA AVOGADRO AMEDEO

Civici :

TUTTI

VIA BARSANTI EUGENIO

Civici :

TUTTI

VIA BENVENUTI LEO

Civici :

TUTTI

VIA BERLESE ANTONIO

Civici :

TUTTI

VIA BOAGA GIOVANNI

Civici :

TUTTI

VIA BOSCOVICH RUGGERO GIUSEPPE

Civici :

TUTTI

VIA BOYLE ROBERTO

Civici :

TUTTI

VIA BROCCHI GIOVANNI BATTISTA

Civici :

TUTTI

VIA CA' RINALDINI

Civici :

71/- 75/- 77/-

VIA CALZECCHI ONESTI TEMISTOCLE

Civici :

TUTTI

VIA CANTIERE (DEL)

Civici :

TUTTI

VIA CAVE (DELLE)

Civici :

1/-	1/A	1/B	10/-	100/-	102/-	104/-	106/-	108/-	11/-	110/-
112/-	114/-	116/-	118/-	12/-	120/-	122/-	122/A	124/-	13/-	13/A
130/-	15/-	19/-	2/-	2/ROM	21/-	21/A	21/B	22/-	23/-	24/-
27/-	28/-	29/-	3/-	3/ROM	30/-	31/-	32/-	33/-	34/-	35/-
36/-	37/-	38/-	39/-	4/-	40/-	41/-	42/-	42/A	42/B	43/-
44/-	46/-	46/A	46/B	47/-	48/-	5/-	51/-	53/-	55/-	57/-
59/-	6/-	61/-	62/-	63/-	64/-	65/-	66/-	66/A	66/B	66/C
67/-	68/-	68/A	7/-	70/-	71/-	72/-	73/-	74/-	76/-	78/-
8/-	80/-	82/-	84/-	86/-	88/-	9/-	90/-	94/-	96/-	98/-

VIA CHIESANUOVA

Civici :

105/-	109/-	111/-	113/-	115/-	117/-	119/-	119/A	12/-	121/-	121/A
121/F	121/G	123/-	125/-	125/A	125/B	125/C	125/D	127/-	127/A	129/-
14/-	17/-	18/-	19/-	2/ROM	20/-	20/A	20/B	21/-	22/-	23/-
24/-	26/-	26/A	27/-	28/-	29/-	3/ROM	32/-	33/-	34/-	35/-
36/-	38/-	39/-	39/A	40/-	41/-	42/-	42/A	43/-	44/-	44/A
45/-	46/-	47/-	48/-	49/-	50/-	50/A	50/B	52/-	52/A	52/B
53/-	55/-	56/-	57/-	58/-	59/-	59/A	60/-	61/-	61/A	62/-
64/-	65/-	66/-	67/-	69/B	71/-	71/A	75/-	75/A	75/B	77/-
79/-	81/-	85/-	87/-	89/-	89/A	89/B	91/-	93/-		

VIA CIMITERO (DEL)

Civici :
TUTTI
VIA CURIE MARIA E PIETRO
Civici :
TUTTI
VIA DAL PIAZ GIORGIO
Civici :
TUTTI
VIA DEGLI ARTISTI
Civici :
TUTTI
VIA DINI ULISSE
Civici :
TUTTI
VIA EDISON THOMAS ALVA
Civici :
TUTTI
VIA FERMI ENRICO
Civici :
TUTTI
VIA FERRACINA BARTOLOMEO
Civici :
TUTTI
VIA FERRARIS GALILEO
Civici :
TUTTI
VIA FORLANINI ENRICO
Civici :
TUTTI
VIA GIOIA MELCHIORRE
Civici :
TUTTI
VIA GUGLIELMOTTI ALBERTO
Civici :
TUTTI
VIA JENNER EDOARDO

Civici :										
TUTTI										
VIA LIOY PAOLO										
Civici :										
TUTTI										
VIA LOMBROSO CESARE										
Civici :										
TUTTI										
VIA LORENZONI GIUSEPPE										
Civici :										
TUTTI										
VIA MALPIGHI MARCELLO										
Civici :										
TUTTI										
VIA MONTANARI GEMINIANO										
Civici :										
TUTTI										
VIA NACCARI ANDREA										
Civici :										
TUTTI										
VIA NOBILI LEOPOLDO										
Civici :										
TUTTI										
VIA PACINOTTI ANTONIO										
Civici :										
TUTTI										
VIA PASTEUR LUIGI										
Civici :										
TUTTI										
VIA PELOSA										
Civici :										
1/-	1/ROM	10/-	10/B	12/-	13/-	13/A	15/-	16/-	17/-	18/-
19/-	21/-	21/B	21/C	22/B	22/C	23/-	23/A	23/B	24/B	25/-
26/-	26/A	27/-	28/B	29/-	30/-	30/A	30/B	31/-	32/-	33/-
34/-	35/-	36/-	37/-	37/A	39/-	4/-	40/-	41/A	42/-	43/-
44/-	45/-	46/-	48/-	50/-	50/A	52/-	52/A	52/B	52/C	54/-

maggio 23, 2016 @ 05:17

Civici :										
56/-	6/-	6/A	6/B	6/C	6/D	6/E	8/-	8/A		
VIA PIOVEGHETTO										
Civici :										
11/-	11/A	13/-	15/-	17/-	19/-	21/-	25/-	27/-	29/-	7/-
9/-										
VIA PLANA GIOVANNI ANTONIO AMEDEO										
Civici :										
10/-	12/-	14/-	16/-	18/-	2/-	24/-	24/A	26/-	26/A	34/-
36/-	4/-	6/-	8/-							
VIA RAVIZZA GIUSEPPE										
Civici :										
TUTTI										
VIA RIGHI AUGUSTO										
Civici :										
12/-	16/-	2/-	2/A	20/-	20/A	22/-	26/-	30/-	32/-	34/-
36/-	36/A	36/B	36/C	38/-	4/-	40/-	42/A	42/B	8/-	8/A
VIA SPALLANZANI LAZZARO										
Civici :										
TUTTI										
VIA STOPPANI ANTONIO										
Civici :										
TUTTI										
VIA STRAMPELLI NAZZARENO										
Civici :										
TUTTI										
VIA TARTAGLIA NICOLO'										
Civici :										
TUTTI										
VIA TASSINARI GIUSEPPE										
Civici :										
TUTTI										
VIA TAZZOLI ENRICO										
Civici :										
TUTTI										
VIA TORRICELLI EVANGELISTA										

Mon May 23 17:17:20 CEST 2016

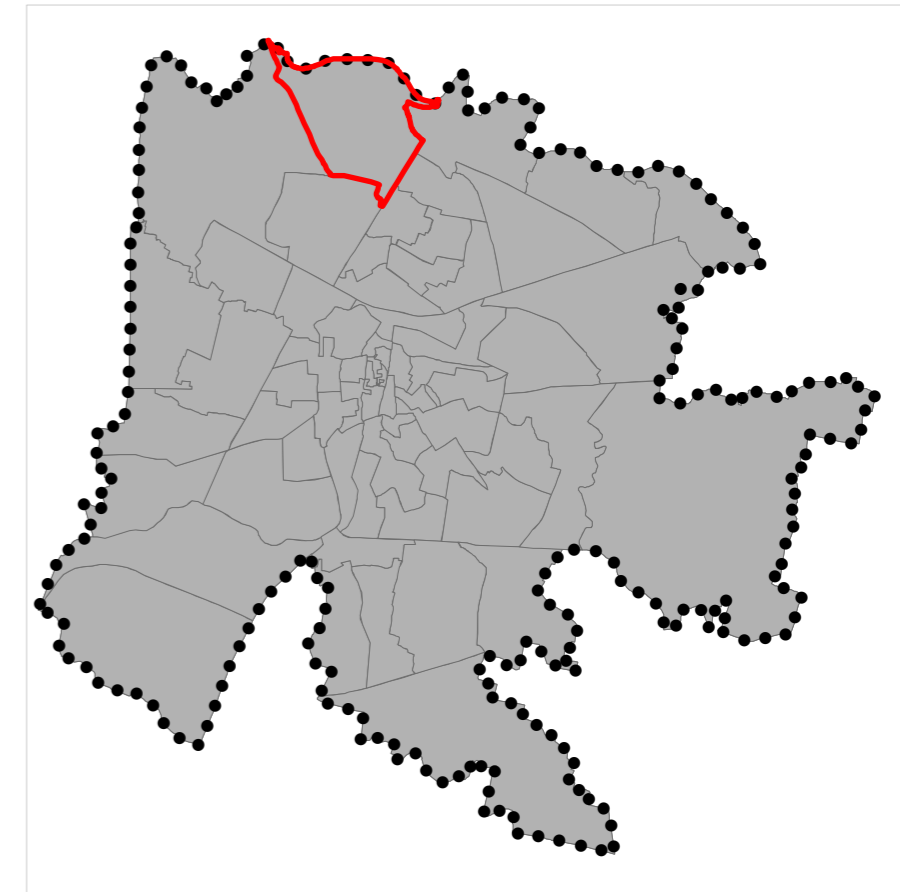
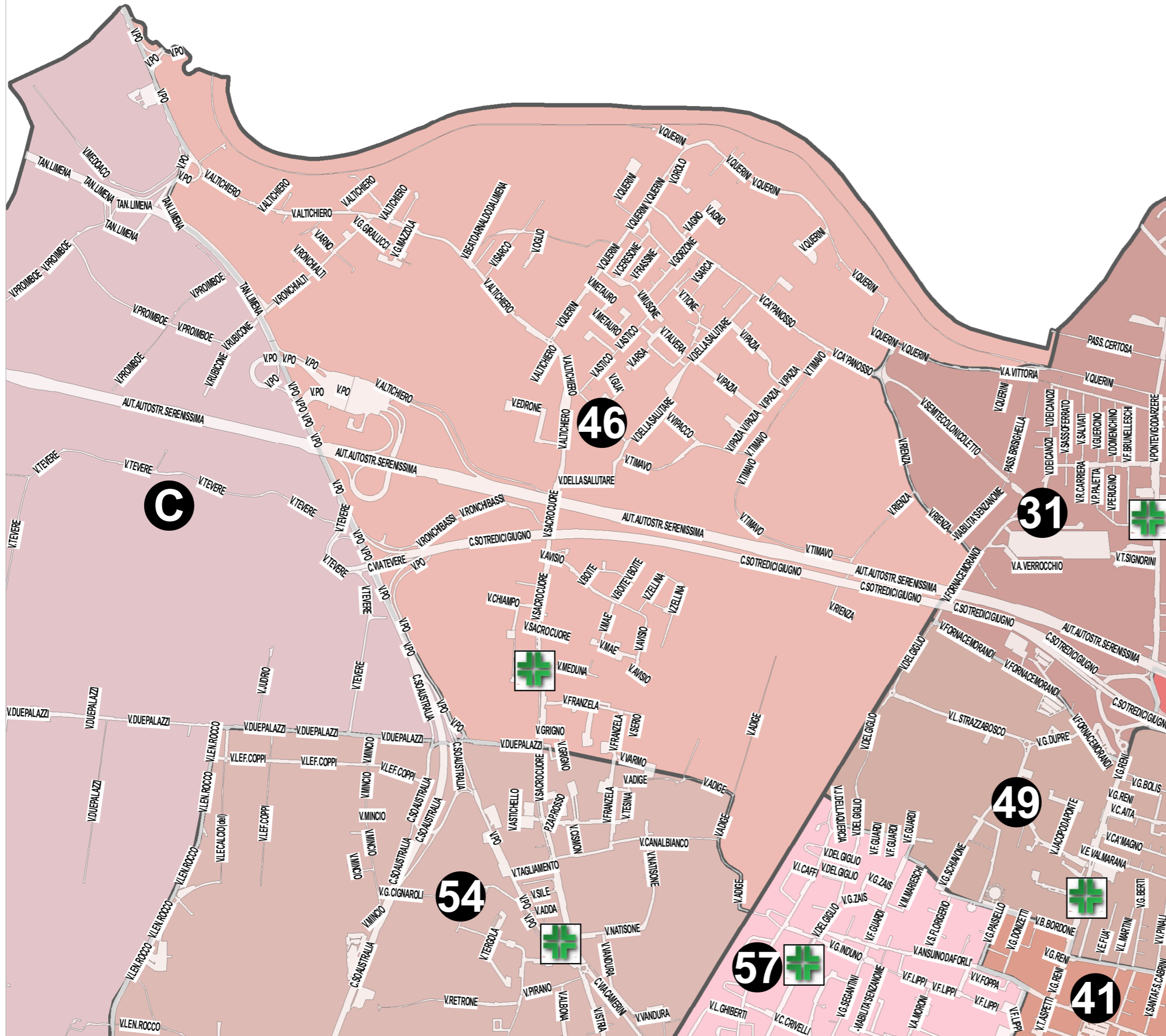
maggio 23, 2016 @ 05:17

Civici :										
TUTTI										
VIA VICENTINI GIUSEPPE										
Civici :										
TUTTI										
VIA VOLTA ALESSANDRO										
Civici :										
TUTTI										

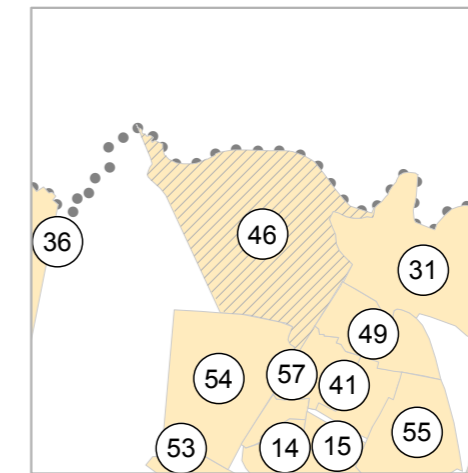
Mon May 23 17:17:20 CEST 2016



**PIANIFICAZIONE DEL SISTEMA FARMACEUTICO
REVISIONE BIENNALE (anno 2016)**



Localizzazione sul territorio comunale



Situazione derivante dalla pianta organica delle farmacie dell' ULSS (ante 2011)

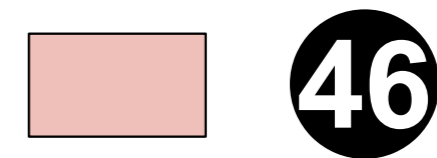


Tabella di confronto degli abitanti

Residenti al 30.06.2011 ab.214.502	5062 ab.
Residenti al 31.12.2015 ab.210.401	5151 ab.

SEDE 46 FARMACIA MARZOTTO Snc**VIA SACRO CUORE 63**

CORSO TREDICI GIUGNO

Civici :

TUTTI

VIA ADIGE

Civici :

23/- 25/- 29/- 35/- 37/- 41/-

VIA AGNO

Civici :

TUTTI

VIA ALTICHIERO

Civici :

TUTTI

VIA ARNALDO DA LIMENA (BEATO)

Civici :

TUTTI

VIA ARNO

Civici :

TUTTI

VIA ARSA

Civici :

TUTTI

VIA ASTICO

Civici :

TUTTI

VIA AVISIO

Civici :

TUTTI

VIA BOITE

Civici :

TUTTI

VIA CA' PANOSSO

Civici :

TUTTI

VIA CERESONE

Civici :

TUTTI

VIA CHIAMPO

Civici :

TUTTI

VIA CORDEVOLE

Civici :

TUTTI

VIA DUE PALAZZI

Civici :

245/- 247/-

VIA EDRONE

Civici :

TUTTI

VIA FRANZELA

Civici :

16/- 41/- 43/- 45/- 47/- 49/- 51/- 53/- 55/- 57/- 59/-

61/- 63/- 65/- 67/- 69/- 71/- 73/- 75/- 77/- 79/- 81/-

83/-

VIA FRASSINE

Civici :

TUTTI

VIA GIRALUCCI GRAZIANO

Civici :

TUTTI

VIA GORZONE

Civici :

TUTTI

VIA GRIGNO

Civici :

10/- 12/- 14/- 16/-

VIA GUA'

Civici :

TUTTI

VIA IPAZIA

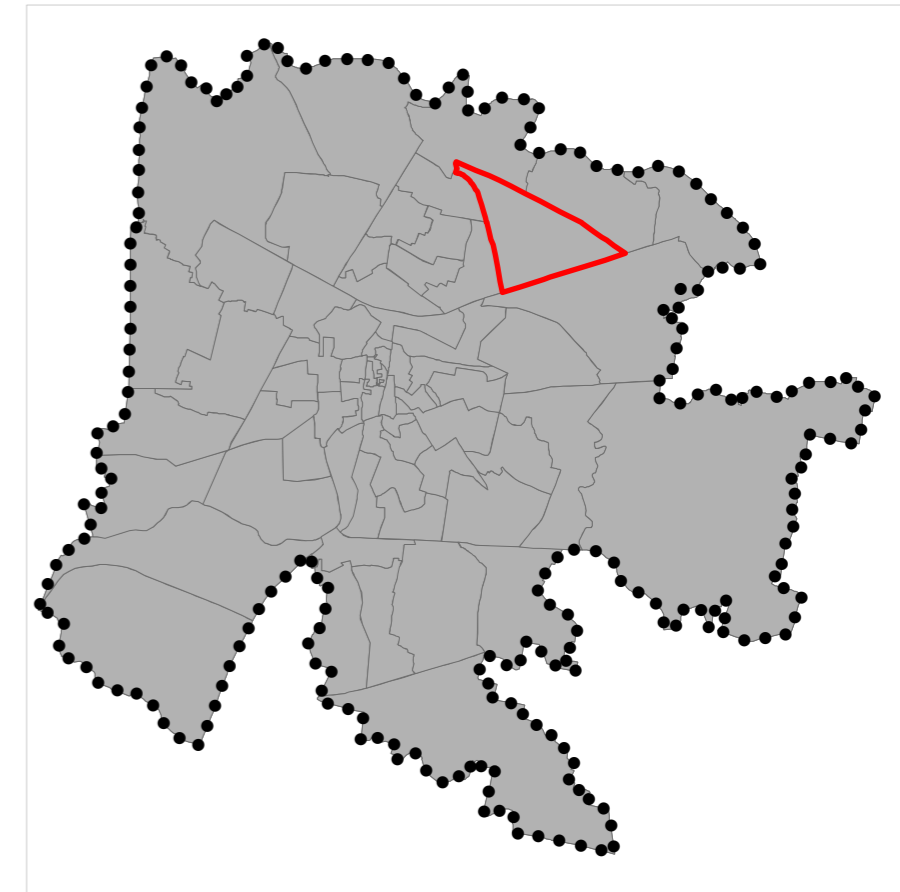
Civici :
TUTTI
VIA ISARCO
Civici :
TUTTI
VIA LAGO FIMON
Civici :
TUTTI
VIA LEMENE
Civici :
TUTTI
VIA LEOGRA
Civici :
TUTTI
VIA MAE'
Civici :
TUTTI
VIA MAZZOLA GIUSEPPE
Civici :
TUTTI
VIA MEDUNA
Civici :
TUTTI
VIA METAURO
Civici :
TUTTI
VIA MUSONE
Civici :
TUTTI
VIA OGLIO
Civici :
TUTTI
VIA OROLO
Civici :
TUTTI
VIA PO

Civici :
56/- 58/- 60/- 62/- 64/- 66/- 68/- 70/- 78/A 80/- 80/A
VIA QUERINI
Civici :
1/- 1/ROM 10/- 11/- 11/BIS 12/- 13/- 13/A 13/B 13/BIS 14/-
15/- 16/- 17/- 18/- 19/- 2/- 20/- 21/- 21/A 22/- 23/-
24/- 24/BIS 24/QUAT ..24/TER 25/- 25/A 26/- 27/- 28/- 29/- 3/-
30/- 31/- 32/- 33/- 34/- 35/- 36/- 37/- 39/- 4/- 4/A
40/- 41/- 44/- 45/- 46/- 5/- 5/BIS 50/- 51/- 52/- 54/-
55/- 56/- 56/A 56/B 56/C 56/D 56/E 56/F 56/G 57/- 58/-
58/A 58/B 58/C 58/D 58/E 58/F 58/G 59/- 6/- 61/- 62/-
62/A 62/BIS 62/TER 63/- 63/A 63/C 64/- 64/BIS 65/- 65/A 66/-
67/- 68/- 69/A 69/B 7/- 7/A 7/B 7/C 7/D 7/F 7/G
70/- 71/- 71/A 72/- 74/- 75/- 75/BIS 75/QUAT ..76/- 76/BIS 77/-
78/- 78/B 78/C 79/- 8/- 80/- 81/- 82/- 82/BIS 83/- 84/-
86/- 88/- 9/- 90/-
VIA RIENZA
Civici :
2/- 26/- 26/A 26/B 26/C 28/- 28/C 30/- 8/A
VIA RONCHI ALTI
Civici :
TUTTI
VIA RONCHI BASSI
Civici :
TUTTI
VIA SACRO CUORE
Civici :
100/- 101/- 102/- 104/- 104/A 108/- 108/BIS 110/- 112/- 114/- 118/-
120/- 122/- 42/- 44/- 46/- 48/- 50/- 56/- 57/- 58/- 58/A
58/B 58/C 60/- 61/- 62/- 63/- 64/- 65/- 65/A 67/- 69/-
69/BIS 69/C 69/TER 71/- 73/- 73/A 75/- 75/A 77/- 79/- 81/-
83/- 83/A 83/B 83/C 85/- 87/- 89/- 89/A 90/- 91/- 92/-
93/- 94/- 98/- 99/-
VIA SALUTARE (DELLA)
Civici :

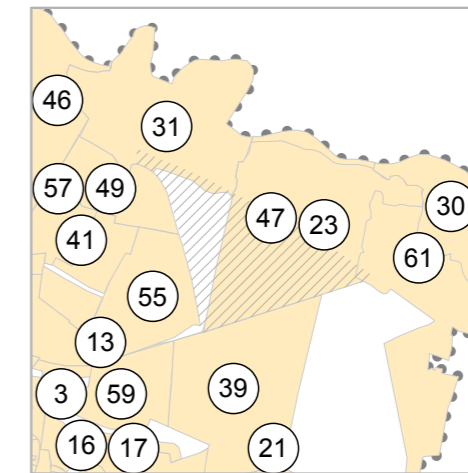
<i>Civici :</i>
<i>TUTTI</i>
VIA SARCA
<i>Civici :</i>
<i>TUTTI</i>
VIA SERIO
<i>Civici :</i>
<i>TUTTI</i>
VIA TALVERA
<i>Civici :</i>
<i>TUTTI</i>
VIA TIMAVO
<i>Civici :</i>
<i>TUTTI</i>
VIA TIONE
<i>Civici :</i>
<i>TUTTI</i>
VIA VARMO
<i>Civici :</i>
<i>TUTTI</i>
VIA VIPACCO
<i>Civici :</i>
<i>TUTTI</i>
VIA ZELLINA
<i>Civici :</i>
<i>TUTTI</i>



**PIANIFICAZIONE DEL SISTEMA FARMACEUTICO
REVISIONE BIENNALE (anno 2016)**



Localizzazione sul territorio comunale



Situazione derivante dalla pianta organica delle farmacie dell' ULSS (ante 2011)

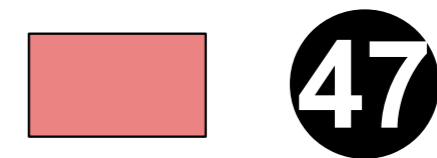
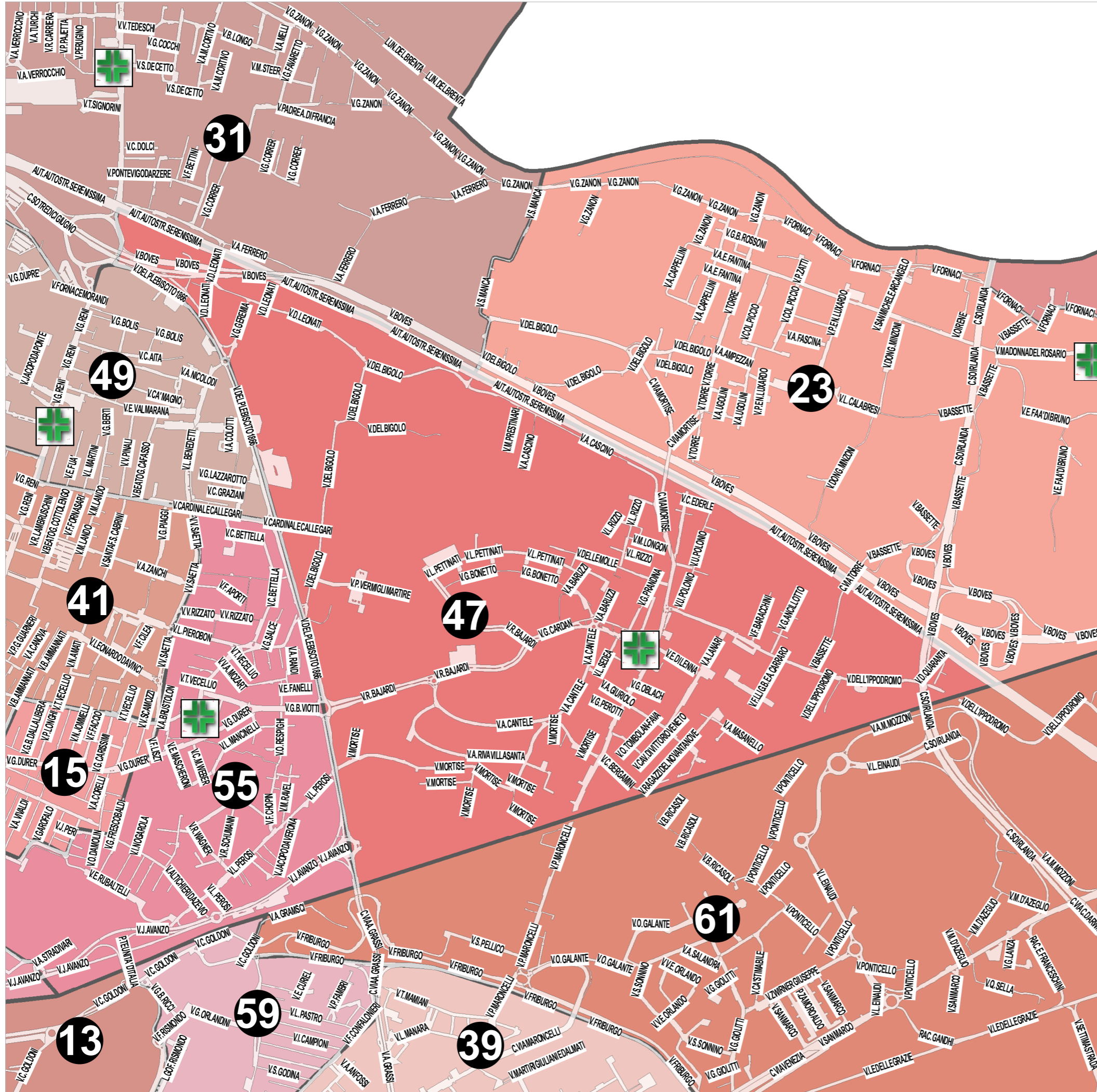


Tabella di confronto degli abitanti

Residenti al 30.06.2011 ab.214.502	7042 ab.
Residenti al 31.12.2015 ab.210.401	6872 ab.



SEDE 47 FARMACIA MORTISE - GMP Snc**VIA CARDAN GUIDO 5**

VIA ANCILLOTTO GIANNINO

Civici :

TUTTI

VIA BAJARDI RICCARDO

Civici :

TUTTI

VIA BARACCHINI FLAVIO

Civici :

TUTTI

VIA BARUZZI AURELIO

Civici :

TUTTI

VIA BASSETTE

Civici :

1/-

VIA BERGAMINI CARLO

Civici :

TUTTI

VIA BIGOLO (DEL)

Civici :

1/- 10/- 11/- 12/- 13/- 15/- 2/- 21/- 23/- 25/- 27/-

35/- 37/- 4/- 40/- 40/B 45/- 46/- 47/- 48/- 49/- 5/-

51/- 59/- 6/- 60/- 62/- 64/- 68/- 69/- 7/- 70/- 71/-

73/- 75/- 77/- 79/- 8/- 9/-

VIA BONETTO GIOVANNI

Civici :

TUTTI

VIA CALLEGARI (CARDINALE)

Civici :

58/- 61/-

VIA CANTELE ANTONIO

Civici :

TUTTI

VIA CARDAN GUIDO

Civici :

TUTTI

VIA CARRARO GIOVANNI BATTISTA E ALBANO (FRATELLI)

Civici :

TUTTI

VIA CASCINO ANTONINO

Civici :

TUTTI

VIA CAVALIERI DI VITTORIO VENETO

Civici :

TUTTI

VIA DI LENNA ERMANNO

Civici :

TUTTI

VIA EDERLE CARLO

Civici :

TUTTI

VIA GIURIOLO ANTONIO

Civici :

TUTTI

VIA GUGLIELMO GEREMIA

Civici :

TUTTI

VIA IPPODROMO (DELL')

Civici :

1/ROM 101/- 103/- 105/- 18/- 18/A 18/D 20/- 20/A 20/BIS 20/C

22/- 24/- 25/- 26/- 26/A 27/- 27/A 28/- 28/A 28/B 28/C

29/- 30/- 31/- 31/A 32/- 33/- 34/- 35/- 36/- 37/- 39/-

39/A 40/- 40/A 40/B 41/- 41/A 41/B 41/C 41/E 42/- 43/-

44/- 48/- 48/D 48/F 48/G 49/- 49/A 49/B 50/A 51/- 51/A

51/C 51/D 51/E 51/F 51/G 51/H 51/QUAT ..51/TER 52/- 52/A 53/-

55/- 56/- 57/- 58/- 58/A 58/B 59/- 60/- 62/- 62/A 62/C

64/- 64/A 66/- 66/A 67/- 68/- 70/- 72/- 74/- 74/A 76/-

97/- 99/-

VIA LANARI ASTORRE

<i>Civici :</i>
TUTTI
VIA LEONATI DOMENICO
<i>Civici :</i>
TUTTI
VIA LONGON MANLIO
<i>Civici :</i>
TUTTI
VIA MADONNA DELLA SALUTE
<i>Civici :</i>
TUTTI
VIA MASANELLO ANTONIA
<i>Civici :</i>
TUTTI
VIA MOLLE (DELLE)
<i>Civici :</i>
TUTTI
VIA MORTISE
<i>Civici :</i>
TUTTI
VIA OBLACH GIUSEPPE
<i>Civici :</i>
TUTTI
VIA PEROTTI GIUSEPPE
<i>Civici :</i>
TUTTI
VIA PETTINATI LUIGI
<i>Civici :</i>
TUTTI
VIA PLEBISCITO (DEL)
<i>Civici :</i>
100/- 102/- 40/- 42/- 48/- 50/- 52/- 56/- 58/- 60/- 62/-
66/- 68/- 70/- 72/- 74/- 76/- 82/-
VIA POLONIO UGO
<i>Civici :</i>
TUTTI

VIA PONTEVIGODARZERE
<i>Civici :</i>
10/-
VIA PRANDINA GIACOMO
<i>Civici :</i>
TUTTI
VIA PRESTINARI MARCELLO
<i>Civici :</i>
TUTTI
VIA QUARANTA DOMENICO
<i>Civici :</i>
TUTTI
VIA RAGAZZI DEL "99"
<i>Civici :</i>
TUTTI
VIA RAGGI DECIO
<i>Civici :</i>
TUTTI
VIA RIVA VILLASANTA ALBERTO
<i>Civici :</i>
TUTTI
VIA RIZZETTO GUIDO
<i>Civici :</i>
TUTTI
VIA RIZZO LUIGI
<i>Civici :</i>
TUTTI
VIA SEDEA LUIGI
<i>Civici :</i>
TUTTI
VIA SERATO RIZIERI
<i>Civici :</i>
TUTTI
VIA TOMBOLAN
<i>Civici :</i>
TUTTI

maggio 23, 2016 @ 05:17

VIA VERMIGLI PIETRO MARTIRE

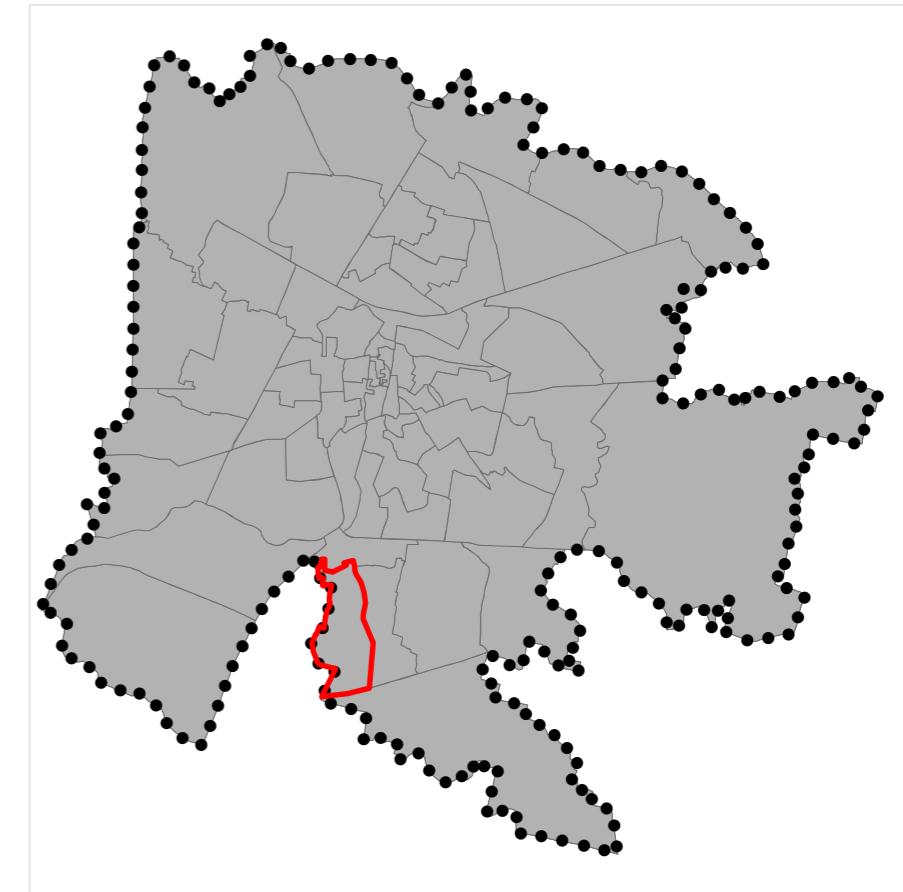
Civici :

TUTTI

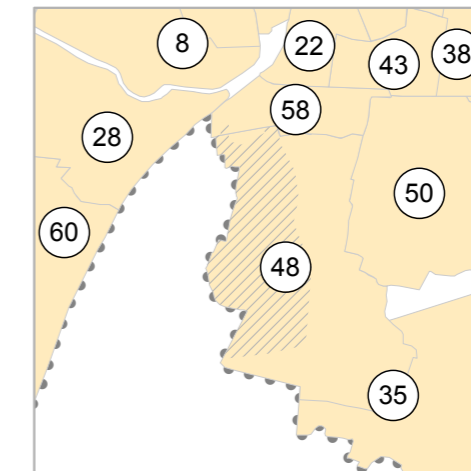
Mon May 23 17:17:20 CEST 2016



**PIANIFICAZIONE DEL SISTEMA FARMACEUTICO
REVISIONE BIENNALE (anno 2016)**



Localizzazione sul territorio comunale



Situazione derivante dalla pianta organica delle farmacie dell' ULSS (ante 2011)

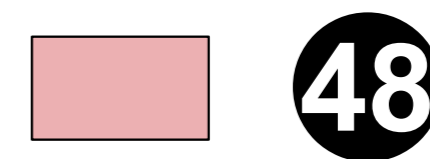
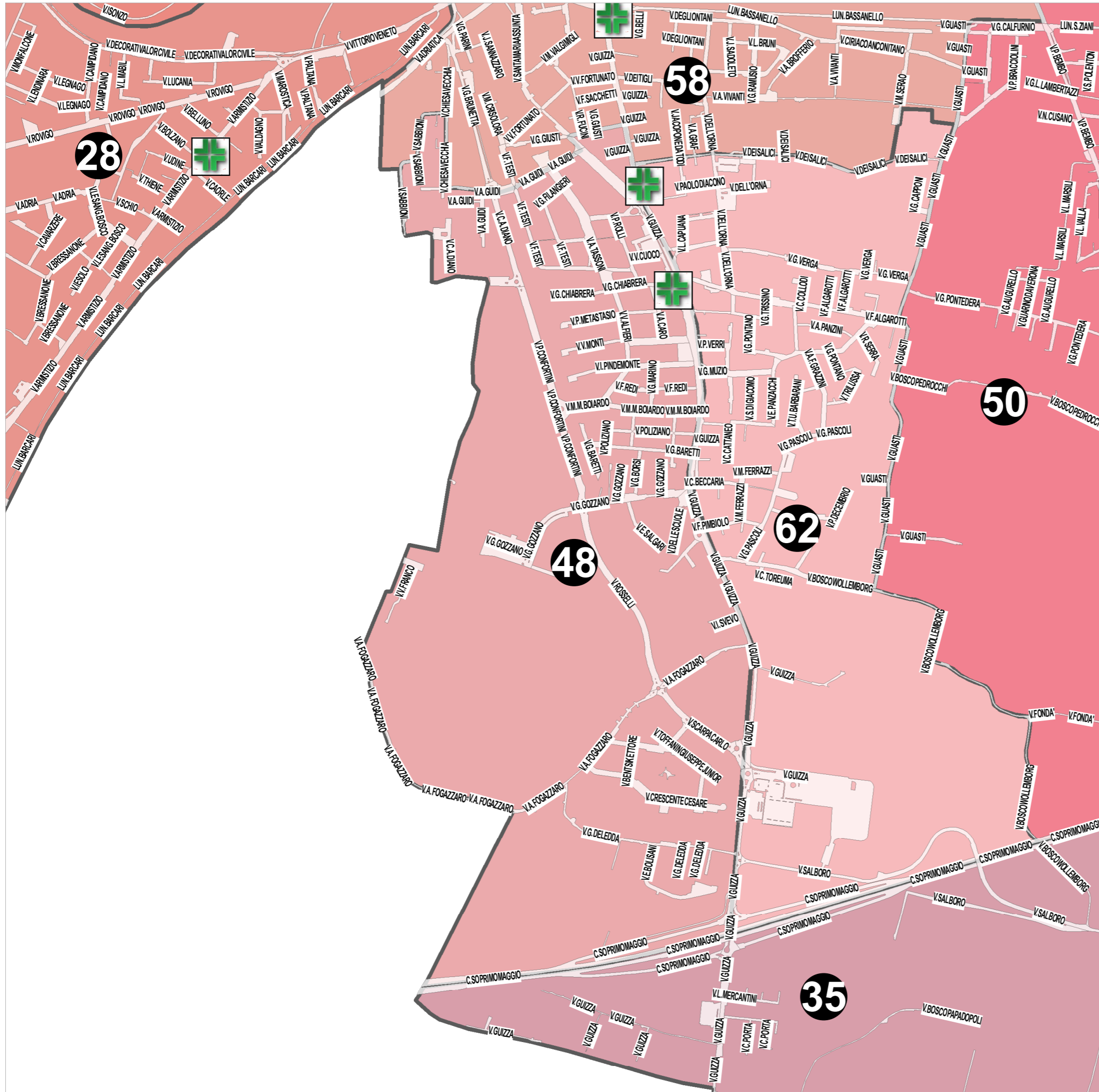


Tabella di confronto degli abitanti

Residenti al 30.06.2011 ab.214.502	4716 ab.
Residenti al 31.12.2015 ab.210.401	4686 ab.



SEDE 48 FARMACIA ZILLI Sas**VIA GUIZZA (CONSELVANA) 200**

PIAZZALE CUOCO VINCENZO

Civici :

TUTTI

SLARGO GARDENIA

Civici :

TUTTI

VIA DIANO CARLO ALBERTO

Civici :

TUTTI

VIA ALFIERI VITTORIO

Civici :

TUTTI

VIA BARETTI GIUSEPPE

Civici :

TUTTI

VIA BENTSIK ETTORE

Civici :

TUTTI

VIA BOIARDO MATTEO MARIA

Civici :

TUTTI

VIA BOLISANI ETTORE

Civici :

TUTTI

VIA BORSI GIOSUE'

Civici :

TUTTI

VIA CARO ANNIBALE

Civici :

TUTTI

VIA CAVALCANTI GUIDO

Civici :

TUTTI

VIA CHIABRERA GABRIELE

Civici :

TUTTI

VIA CHIESA VECCHIA

Civici :

100/- 102/- 106/- 38/- 38/A 40/- 42/- 44/- 46/- 48/- 50/-

52/- 54/- 56/- 58/- 60/- 62/- 64/- 66/- 68/- 70/- 72/-

74/- 76/- 78/- 80/- 82/- 96/- 98/-

VIA CINO DA PISTOIA

Civici :

TUTTI

VIA COMINI GUIDO

Civici :

TUTTI

VIA CRESCENTE CESARE

Civici :

TUTTI

VIA CUOCO VINCENZO

Civici :

TUTTI

VIA DELEDDA GRAZIA

Civici :

TUTTI

VIA FILANGIERI GAETANO

Civici :

TUTTI

VIA FOGAZZARO ANTONIO

Civici :

TUTTI

VIA FRANCO VERONICA

Civici :

TUTTI

VIA GENOVESI ANTONIO

Civici :

TUTTI

VIA GIUSTI GIUSEPPE

Civici :

1/- 1/A 3/- 5/- 7/- 9/-

VIA GOZZANO GUIDO

Civici :

TUTTI

VIA GUIDI ALESSANDRO

Civici :

1/- 11/- 13/- 15/- 17/- 21/- 23/- 25/- 26/- 27/- 28/-

29/- 30/- 31/- 32/- 33/- 34/- 35/- 36/- 37/- 38/- 39/-

40/- 41/- 42/- 44/- 46/- 48/- 50/- 52/- 54/- 56/- 58/-

7/- 9/-

VIA GUINIZELLI GUIDO

Civici :

TUTTI

VIA GUIZZA (CONSELVANA)

Civici :

102/- 116/- 118/- 120/- 122/- 124/- 134/- 138/- 140/- 142/- 144/-

146/- 148/- 150/- 152/- 154/- 156/- 158/- 160/- 164/- 166/- 168/-

172/- 174/- 176/- 176/A 178/- 180/- 194/- 196/- 200/- 202/- 204/-

206/- 208/- 210/- 212/- 214/- 216/- 218/- 220/- 226/- 230/- 236/-

236/A 238/- 240/- 242/- 244/- 250/- 252/- 252/A 252/B 254/- 256/-

258/- 260/- 262/- 264/- 266/- 268/- 282/- 282/A 284/- 284/A 286/-

290/- 292/- 292/B 294/- 298/- 300/- 302/- 344/- 362/-

VIA MARINO GIAMBATTISTA

Civici :

TUTTI

VIA METASTASIO PIETRO

Civici :

TUTTI

VIA MONTI VINCENZO

Civici :

TUTTI

VIA PINDEMONTI IPPOLITO

Civici :

TUTTI

VIA POLIZIANO

Civici :

TUTTI

VIA REDI FRANCESCO

Civici :

TUTTI

VIA ROLLI PAOLO

Civici :

TUTTI

VIA ROSSELLI (FRATELLI)

Civici :

TUTTI

VIA SABBIONI

Civici :

1/- 1/A 11/- 13/- 17/- 19/- 21/BIS 23/- 25/- 25/C 27/-

29/- 3/- 5/- 7/- 9/-

VIA SALGARI EMILIO

Civici :

TUTTI

VIA SANTA MARIA ASSUNTA

Civici :

43/- 44/- 45/- 46/- 47/- 48/- 48/A 49/- 49/C 49/D 50/-

51/- 52/- 53/- 54/- 55/- 55/B 55/C 57/- 58/- 61/-

VIA SCUOLE (DELLE)

Civici :

TUTTI

VIA SVEVO ITALO

Civici :

TUTTI

VIA TASSONI ALESSANDRO

Civici :

TUTTI

VIA TESTI FULVIO

Civici :

11/- 12/- 13/- 14/- 15/- 16/- 17/- 18/- 19/- 20/- 21/-

22/- 24/- 24/A 24/B 26/- 28/- 30/- 32/- 34/- 5/- 7/-

maggio 23, 2016 @ 05:17

Civici :

9/- 9/A

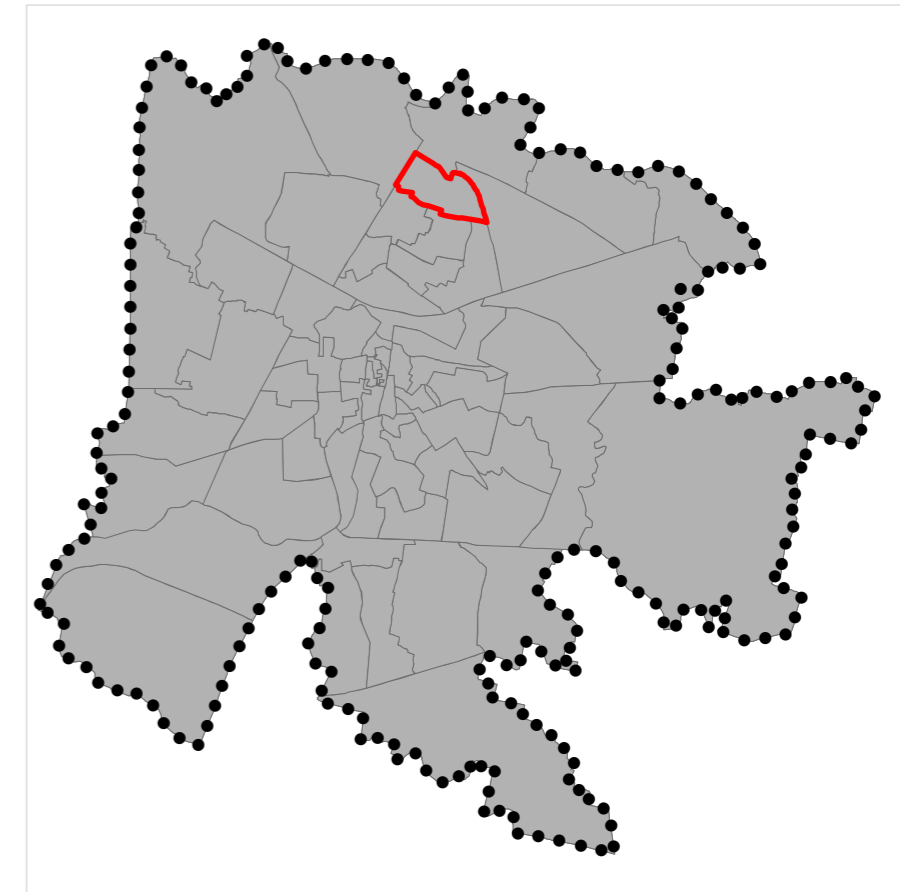
VIA TOFFANIN GIUSEPPE JUNIOR

Civici :

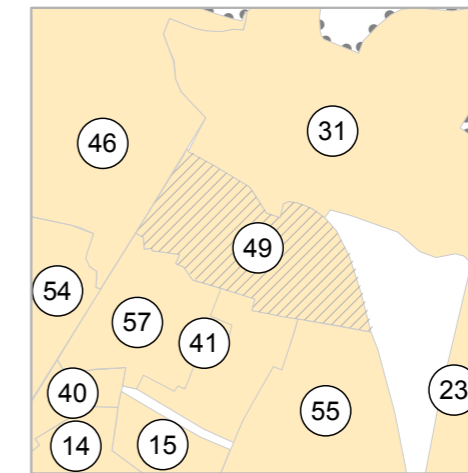
TUTTI



**PIANIFICAZIONE DEL SISTEMA FARMACEUTICO
REVISIONE BIENNALE (anno 2016)**



Localizzazione sul territorio comunale



Situazione derivante dalla pianta organica delle farmacie dell' ULSS (ante 2011)

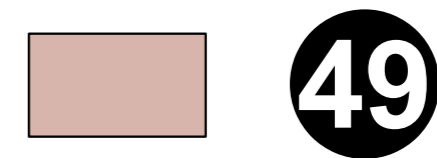
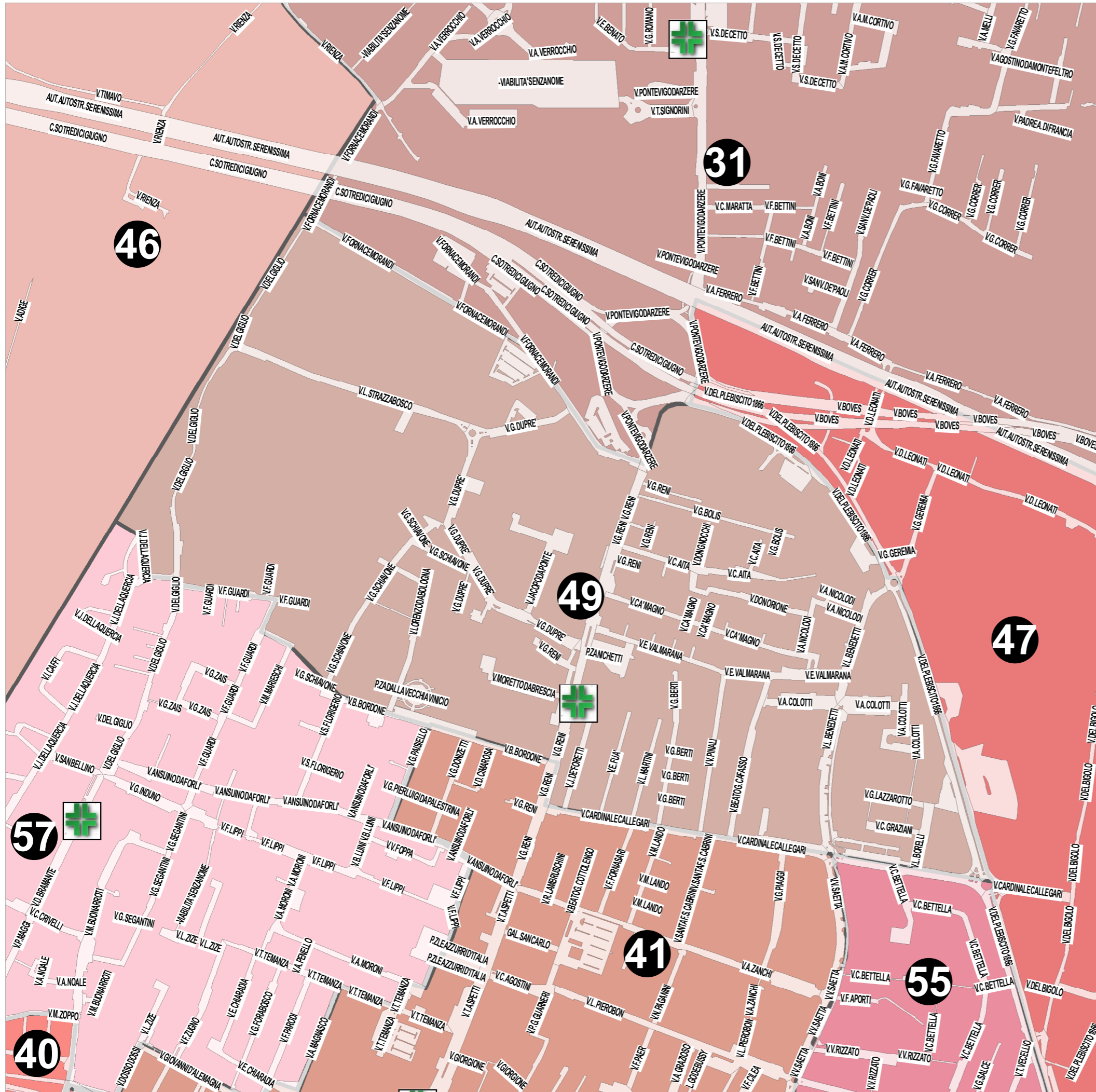


Tabella di confronto degli abitanti

Residenti al 30.06.2011 ab.214.502	6180 ab.
Residenti al 31.12.2015 ab.210.401	5999 ab.



SEDE 49 FARMACIA NUOVA Snc**VIA RENI GUIDO 94**

PIAZZA DALLA VECCHIA VINICIO

Civici :

TUTTI

PIAZZA NICHETTI DON LUIGI

Civici :

TUTTI

VIA GIGLIO (DEL)

Civici :

48/- 54/- 56/- 58/- 73/- 74/- 75/- 75/A 76/- 77/- 79/-

80/-

VIA AITA CAMILLO

Civici :

TUTTI

VIA BENEDETTI LIBERO

Civici :

TUTTI

VIA BERTI GIAMPAOLO

Civici :

TUTTI

VIA BOLIS GIUSTO

Civici :

TUTTI

VIA BORDONE BENEDETTO

Civici :

10/- 12/- 14/- 16/- 18/- 18/BIS 18/TER 2/- 20/- 22/- 24/-

4/- 6/- 8/-

VIA BORELLI LUIGI

Civici :

TUTTI

VIA CAFASSO GIUSEPPE (BEATO)

Civici :

TUTTI

VIA CALLEGARI (CARDINALE)

Civici :

1/- 11/- 13/- 15/- 17/- 17/A 19/- 21/- 23/- 25/- 27/-

29/- 31/- 33/- 35/- 37/- 37/D 39/- 41/- 43/- 45/- 5/-

51/- 55/- 57/- 59/-

VIA CA'MAGNO

Civici :

TUTTI

VIA COLOTTI ANDREA

Civici :

TUTTI

VIA DA PONTE JACOPO

Civici :

TUTTI

VIA DE'FORETTI JACOPO

Civici :

TUTTI

VIA DELLA QUERCIA JACOPO

Civici :

101/- 103/- 105/- 107/- 97/- 99/-

VIA DUPRE' GIOVANNI

Civici :

TUTTI

VIA FORNACE MORANDI

Civici :

1/- 11/- 13/- 21/- 21/A 23/- 25/- 25/A 27/- 29/- 3/-

31/- 37/- 39/- 41/- 43/- 5/- 7/- 9/-

VIA FUA' EUGENIO

Civici :

TUTTI

VIA GNOCCHI (DON)

Civici :

TUTTI

VIA GRAZIANI CARLO

Civici :

TUTTI

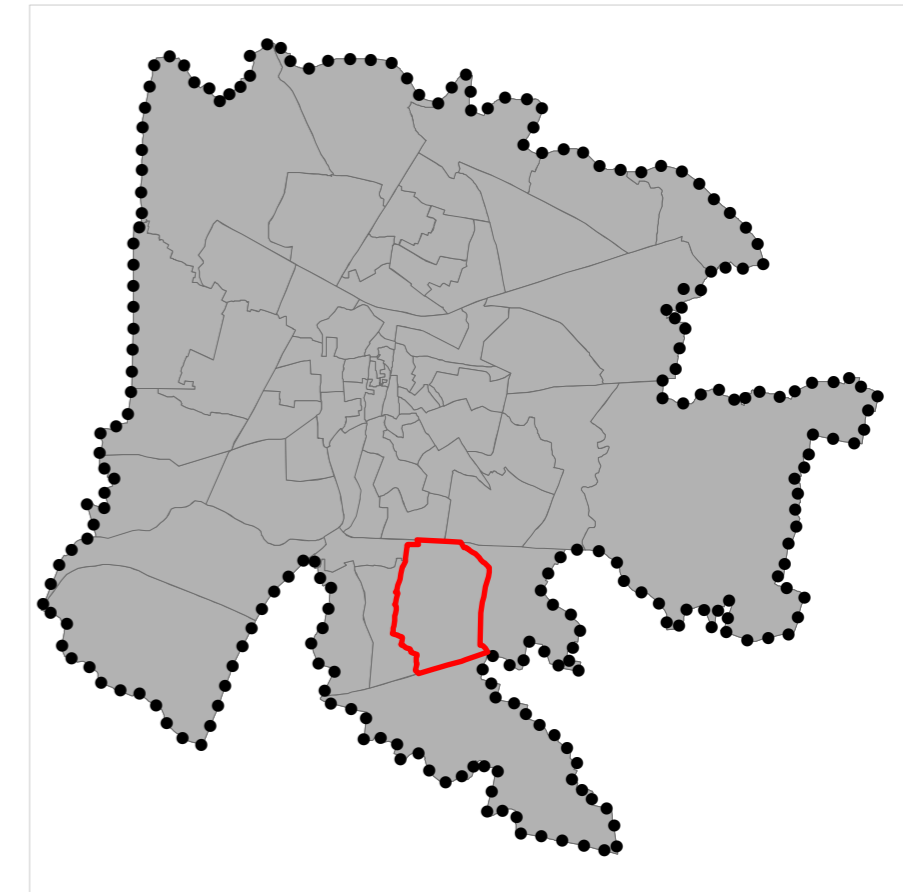
VIA GUARDI FRANCESCO

Civici :										
22/-	22/B	24/-	24/A	24/B	24/BIS	24/C	24/D	24/E	24/TER	26/-
26/A	26/B	28/-	30/-	32/-	34/-	36/-	36/A	38/-		
VIA LAZZAROTTO GIOVANNI										
Civici :										
TUTTI										
VIA LORENZO DA BOLOGNA										
Civici :										
TUTTI										
VIA MARIESCHI MICHELE										
Civici :										
18/-										
VIA MARTINI LUIGI										
Civici :										
TUTTI										
VIA MORETTO DA BRESCIA										
Civici :										
TUTTI										
VIA NICOLODI AURELIO										
Civici :										
TUTTI										
VIA ORIONE (DON)										
Civici :										
TUTTI										
VIA PINALI VINCENZO										
Civici :										
TUTTI										
VIA PLEBISCITO (DEL)										
Civici :										
73/-	75/-	85/-								
VIA PONTEVIGODARZERE										
Civici :										
2/-	2/A									
VIA RENI GUIDO										
Civici :										
100/-	102/-	104/-	106/-	108/-	110/-	112/-	114/-	116/-	118/-	120/-

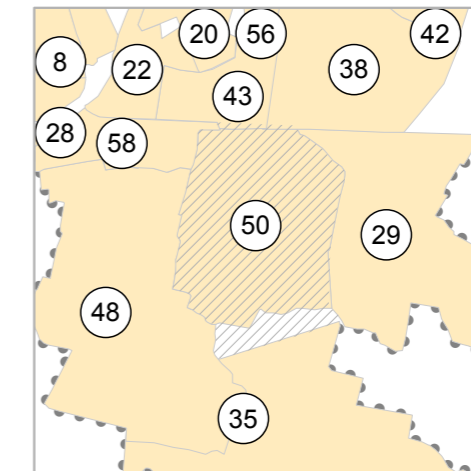
Civici :										
122/-	124/-	126/-	128/-	134/-	136/-	138/-	140/-	142/-	144/-	150/-
152/-	154/-	156/-	158/-	160/-	162/-	164/-	166/-	168/-	170/-	172/-
174/-	176/-	178/-	180/-	182/-	184/-	186/-	188/-	190/-	192/-	194/-
196/-	198/-	200/-	34/-	36/-	38/-	39/-	40/-	41/-	42/-	43/-
44/-	45/-	46/-	47/-	48/-	49/-	50/-	51/-	52/-	53/-	54/-
55/-	56/-	57/-	58/-	59/-	60/-	61/-	62/-	63/-	64/-	65/-
66/-	67/-	67/A	67/B	67/C	68/-	69/-	70/-	71/-	72/-	73/-
74/-	75/-	76/-	77/-	77/A	77/B	77/C	77/D	77/E	77/F	78/-
79/-	80/-	81/-	82/-	83/-	84/-	85/-	86/-	87/-	88/-	90/-
91/-	92/-	94/-	96/-	98/-						
VIA SCHIAVONE GIORGIO										
Civici :										
11/-	13/-	14/-	15/-	16/-	17/-	18/-	19/-	20/-	21/-	21/A
23/-	23/A	25/-	27/-	5/-	7/-	9/-				
VIA STRAZZABOSCO LUIGI										
Civici :										
TUTTI										
VIA VALMARANA ELENA										
Civici :										
1/ROM	13/-	15/-	17/-	19/-	20/-	22/-	23/-	24/-	3/-	31/-
33/-	34/-	35/-	36/-	37/-	37/BIS	39/-	41/-	43/-	45/-	47/-
49/-	5/-	51/-	53/-	55/-	57/-	59/-	61/-	63/-	65/-	67/-
69/-	7/-	71/-	71/A	73/-	75/-	77/-	77/B	9/-		



**PIANIFICAZIONE DEL SISTEMA FARMACEUTICO
REVISIONE BIENNALE (anno 2016)**



Localizzazione sul territorio comunale



Situazione derivante dalla pianta organica delle farmacie dell' ULSS (ante 2011)

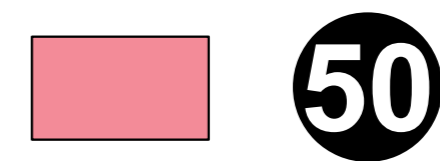
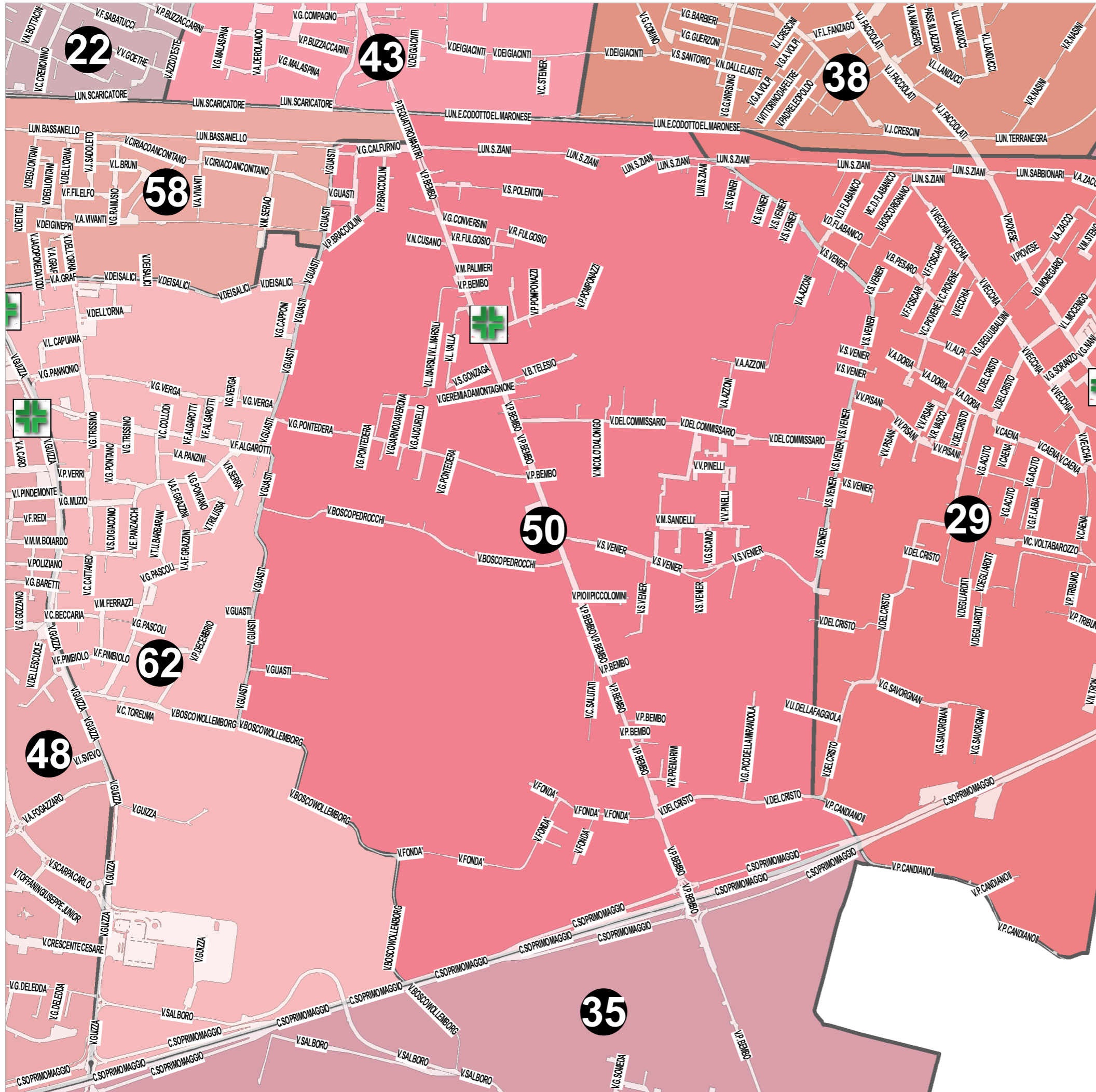


Tabella di confronto degli abitanti

Residenti al 30.06.2011 ab.214.502	4196 ab.
Residenti al 31.12.2015 ab.210.401	4111 ab.



SEDE 50 FARMACIA ZAMBON**VIA BEMBO PIETRO 47****LUNGARGINE ZIANI SEBASTIANO**

Civici :

1/-	10/-	11/-	12/-	12/BIS	12/TER	2/-	2/A	5/-	6/-	7/-
7/A	7/BIS	8/-	9/-	9/A	9/B					

VIA ALZANO PIETRO

Civici :

TUTTI

VIA AUGURELLO GIOVANNI

Civici :

TUTTI

VIA AZZONI ALTENIERO

Civici :

TUTTI

VIA BARBARO ALMORO'

Civici :

TUTTI

VIA BEMBO PIETRO

Civici :

1/-	10/-	100/-	101/-	102/-	103/-	103/A	105/-	105/A	107/-	109/-
11/-	11/A	11/B	11/C	111/-	113/-	115/-	117/-	119/-	121/-	123/-
123/A	125/-	125/A	127/-	127/A	127/B	127/C	129/-	13/-	131/-	134/-
134/B	135/-	137/-	139/-	14/-	143/-	143/A	145/-	147/-	149/-	15/-
157/-	16/-	17/-	18/-	18/A	19/-	19/A	2/-	20/-	20/A	21/-
22/-	23/-	23/A	25/-	26/-	26/A	26/B	27/-	28/-	29/-	30/-
30/A	31/-	31/A	32/-	32/A	32/B	32/E	32/F	33/-	34/-	34/A
34/B	35/-	36/-	37/-	38/-	39/-	4/-	4/A	4/B	40/-	40/A
41/-	42/-	43/-	44/-	45/-	46/-	47/-	47/C	48/-	49/-	49/A
49/B	49/C	51/-	53/-	54/-	55/-	56/-	57/-	57/A	57/B	57/C
57/D	57/E	57/F	58/-	59/-	6/-	60/-	61/-	61/A	61/B	62/-
63/-	63/A	63/B	63/C	63/D	63/E	64/-	64/B	65/C	66/-	67/-
67/A	67/B	67/C	67/D	68/-	69/-	69/A	70/-	70/A	71/-	72/-
73/-	74/-	75/-	77/-	79/-	8/-	8/A	80/-	81/-	81/A	82/-

Civici :

83/-	83/A	85/-	87/-	89/-	89/A	89/B	9/-	90/-	91/-	93/-
95/-	96/-	97/-	98/-	98/A	99/-					

VIA BESSARIONE (CARDINALE)

Civici :

TUTTI

VIA BOSCO PEDROCCHI

Civici :

TUTTI

VIA BOSCO WOLLEMBORG

Civici :

17/-	17/A	19/-	19/B	21/-	21/A	21/C	21/D	21/E	21/F	21/G
23/-	25/-									

VIA BRACCIOLINI POGGIO

Civici :

TUTTI

VIA CALFURNIO GIOVANNI

Civici :

TUTTI

VIA CANDIANO II PIETRO

Civici :

2/-

VIA COMMISSARIO (DEL)

Civici :

TUTTI

VIA CONVERSINI GIOVANNI

Civici :

TUTTI

VIA CRISTO (DEL)

Civici :

173/-	175/-	195/-	197/-	201/-	205/-	207/-	240/-	242/-	244/-	336/-
342/-	346/-	356/-	358/-	362/-	364/-	368/-	370/-	372/-	374/-	376/-
378/-										

VIA CUSANO NICCOLO'

Civici :

TUTTI

VIA DELLA FAGGIOLA UGUCCIONE

Civici :

10/- 11/- 12/- 13/- 14/- 16/- 18/- 22/- 9/- 9/A

VIA FONDA'

Civici :

TUTTI

VIA FULGOSIO RAFFAELE

Civici :

TUTTI

VIA GEREMIA DA MONTAGNONE

Civici :

TUTTI

VIA GONZAGA SCIPIONE

Civici :

TUTTI

VIA GUARINO DA VERONA

Civici :

TUTTI

VIA GUASTI

Civici :

1/- 1/B 1/BIS 1/C 1/D 1/E 1/F 1/G 1/L 1/M 11/-

13/- 13/A 13/B 15/- 15/A 17/- 19/- 19/B 21/- 23/- 3/-

37/- 39/- 5/- 5/A 5/B 7/- 7/A 9/- 9/B 9/C

VIA LAMBERTAZZI GIAN LUDOVICO

Civici :

TUTTI

VIA MARSILI LUIGI

Civici :

TUTTI

VIA NICOLO' DA LONIGO

Civici :

TUTTI

VIA PALMIERI MATTEO

Civici :

TUTTI

VIA PICCOLOMINI PIO II

Civici :

TUTTI

VIA PICO DELLA MIRANDOLA GIOVANNI

Civici :

TUTTI

VIA PINELLI VINCENZO

Civici :

TUTTI

VIA POLENTON SICCO

Civici :

TUTTI

VIA POMPONAZZI PIETRO

Civici :

TUTTI

VIA PONTEDERA GIULIO

Civici :

TUTTI

VIA PREMARINI RUGGERO

Civici :

TUTTI

VIA QUARENGHI ANTONIO

Civici :

TUTTI

VIA SAGREDO GIAN FRANCESCO

Civici :

TUTTI

VIA SALUTATI COLUCCIO

Civici :

TUTTI

VIA SANDELLI MARTINO

Civici :

TUTTI

VIA SCAINO GIOACCHINO

Civici :

TUTTI

VIA TELESIO BERNARDINO

Civici :

TUTTI

VIA VALLA LORENZO

Civici :

TUTTI

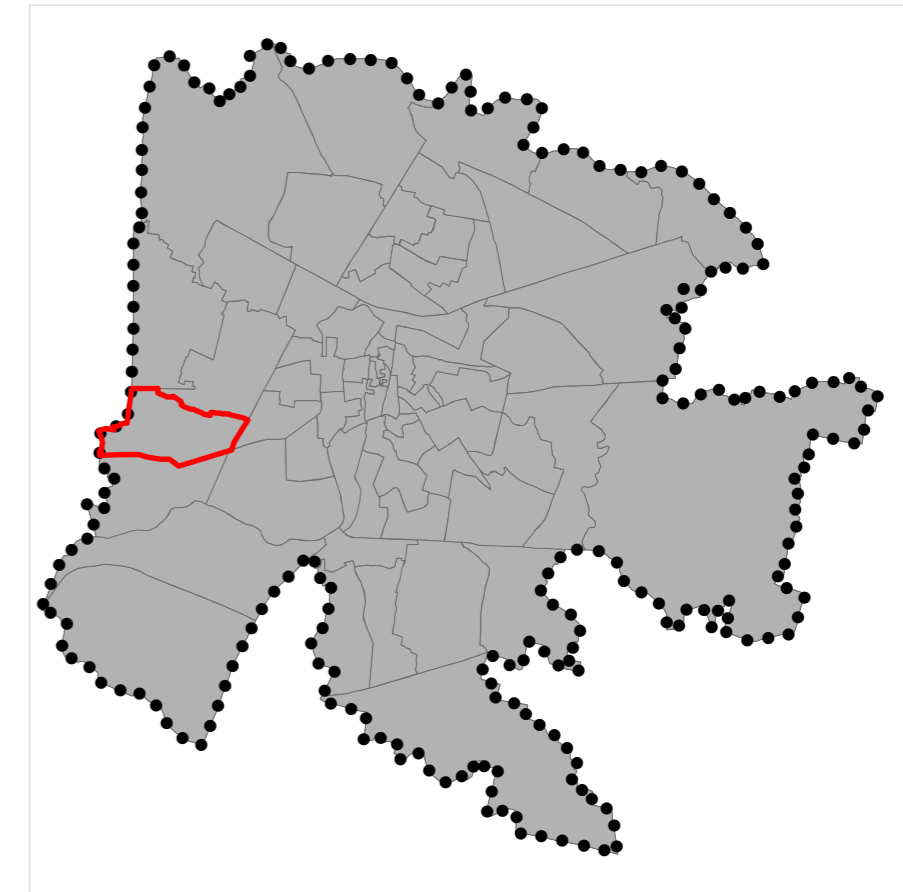
VIA VENIER SEBASTIANO

Civici :

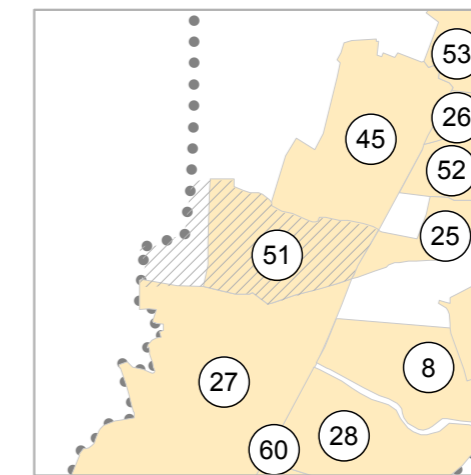
100/-	102/-	104/-	106/-	108/-	110/-	114/-	116/-	118/-	12/-	126/-
130/-	132/-	134/-	136/-	138/-	14/-	140/-	144/-	146/-	148/-	150/-
152/-	154/-	156/-	158/-	162/-	170/-	184/-	185/-	188/-	189/-	190/-
190/A	191/-	192/-	192/A	193/-	194/-	195/-	196/-	197/-	198/-	199/-
2/-	200/-	203/-	207/-	209/-	215/-	219/-	22/-	221/-	227/-	229/-
231/-	233/-	235/-	235/A	237/-	239/-	24/-	241/-	243/-	245/-	247/-
249/-	255/-	273/-	275/-	277/-	279/-	281/-	283/-	285/-	287/-	289/-
291/-	291/A	291/B	293/-	295/-	297/-	30/-	301/-	305/-	307/-	309/-
309/A	309/B	311/-	315/-	317/-	319/-	36/-	38/-	4/-	4/A	40/-
46/-	48/-	50/-	52/-	54/-	56/-	6/-	66/-	76/-	8/-	82/-
90/-	96/-	98/-								



**PIANIFICAZIONE DEL SISTEMA FARMACEUTICO
REVISIONE BIENNALE (anno 2016)**



Localizzazione sul territorio comunale



Situazione derivante dalla pianta organica delle farmacie dell' ULSS (ante 2011)

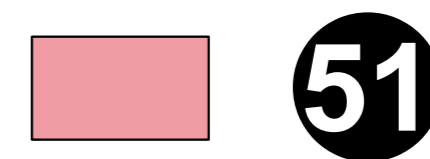
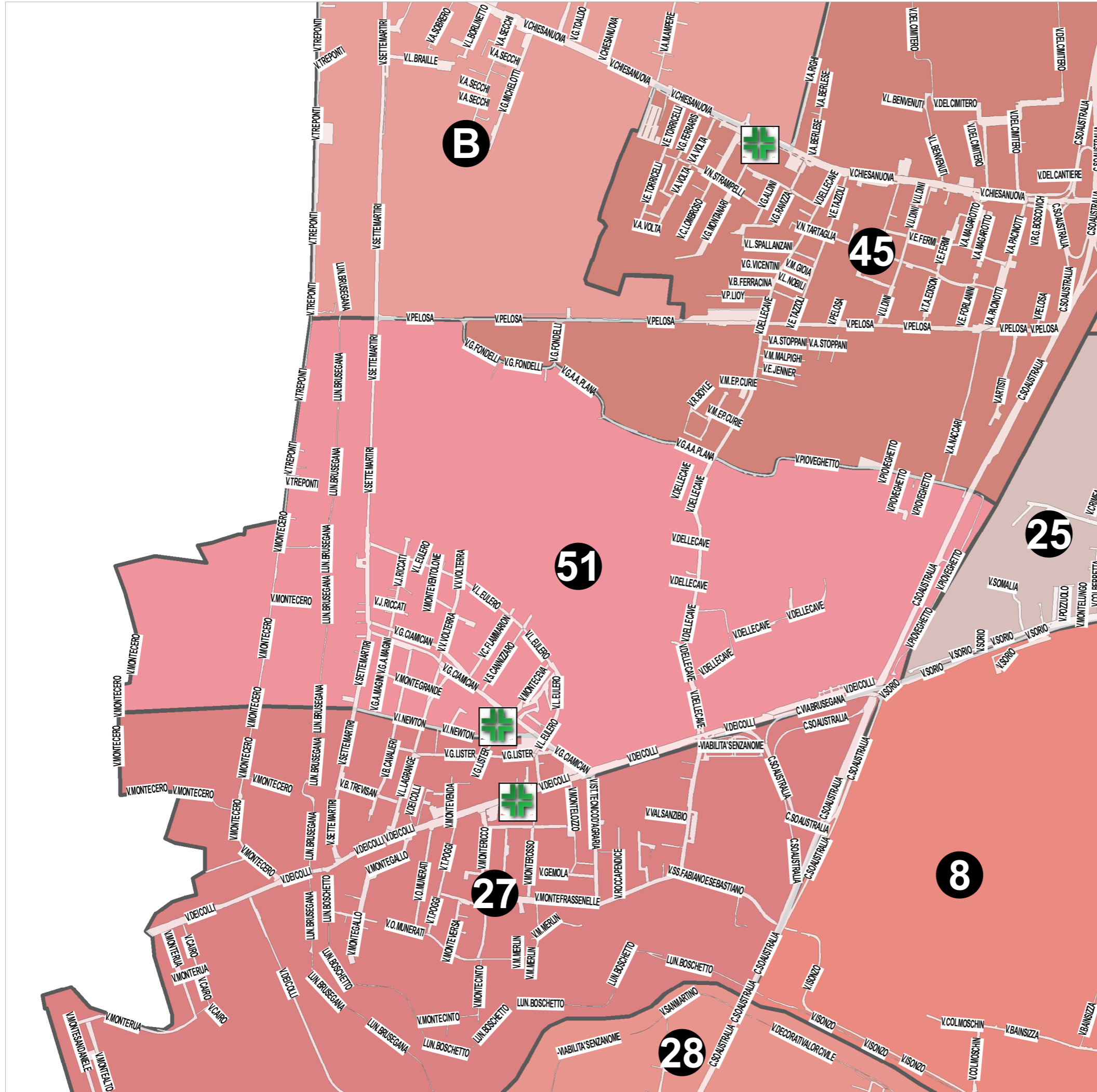


Tabella di confronto degli abitanti

Residenti al 30.06.2011 ab.214.502	3459 ab.
Residenti al 31.12.2015 ab.210.401	3400 ab.



SEDE 51 FARMACIA COMUNALE CIAMICIAN Spa

VIA MONTE CEVA 5

LUNGARGINE BRUSEGANA

Civici :

29/-	41/-	47/-	49/-	49/B	49/C	51/-	51/A	51/B	51/C	58/-
60/-	61/-	62/-	63/-							

VIA CANNIZZARO STANISLAO

Civici :

TUTTI

VIA CAVALIERI BONAVENTURA

Civici :

10/-	3/-	4/-	5/-	6/-	7/-	8/-
------	-----	-----	-----	-----	-----	-----

VIA CAVE (DELLE)

Civici :

1/ROM	134/-	136/-	138/-	140/-	140/A	140/C	140/D	140/E	140/F	142/-
142/A	142/B	144/-	146/-	148/-	152/-	154/-	156/-	156/A	160/-	160/A
161/-	162/A	163/-	164/-	164/A	164/B	164/C	165/-	166/-	166/A	167/-
168/-	169/-	171/-	172/-	173/-	174/-	175/-	176/-	177/-	178/-	180/-
249/-	251/-	253/-	255/-	257/-	287/-	289/-	291/-	293/-	293/A	295/-
297/-	299/-									

VIA CIAMICIAN GIACOMO

Civici :

1/INT	10/-	12/-	17/-	19/-	2/-	2/A	21/-	22/-	23/-	24/-
25/-	27/-	27/A	28/-	29/-	29/A	29/B	30/-	31/-	32/-	33/-
34/-	35/-	36/-	37/-	38/-	39/-	4/-	40/-	41/-	42/-	43/-
45/-	47/-	49/-	51/-	56/-	58/-	6/-	60/-	62/-	64/-	66/-
68/-	70/-	70/C	72/-	74/-	76/-	78/-	8/-	80/-		

VIA COLLI (DEI)

Civici :

11/-	19/-	19/BIS	2/-	22/-	24/-	28/-	4/-	6/-	7/-	9/-
------	------	--------	-----	------	------	------	-----	-----	-----	-----

VIA EULERO LEONARDO

Civici :

TUTTI

VIA FLAMMARION CAMILLO

Civici :

Civici :

TUTTI

VIA FONDELLI GUIDO

Civici :

TUTTI

VIA LAGRANGE LUIGI

Civici :

19/-	21/-	25/-	26/-	28/-	30/-	32/-	34/-
------	------	------	------	------	------	------	------

VIA MAGINI GIOVANNI ANTONIO

Civici :

TUTTI

VIA MELLONI MACEDONIO

Civici :

TUTTI

VIA MONTE CERO

Civici :

24/-	26/-	28/-	28/A	28/D	28/E	30/-	30/B	32/-	32/A	34/-
36/-	38/-	40/-	42/-							

VIA MONTE CEVA

Civici :

11/-	13/-	15/-	17/-	19/-	21/-	5/-	7/-	9/-
------	------	------	------	------	------	-----	-----	-----

VIA MONTE GRANDE

Civici :

TUTTI

VIA MONTE VENTOLONE

Civici :

TUTTI

VIA NEWTON ISACCO

Civici :

10/-	12/-	18/-	2/-	20/-	22/-	26/-	26/A	26/B	26/C	28/-
28/A	30/-	32/-	34/-	36/-	38/-	4/-	40/-	42/-	6/-	8/-

VIA PELOSA

Civici :

65/-	67/-
------	------

VIA PIOVEGHETTO

Civici :

maggio 23, 2016 @ 05:17

Civici :

12/- 14/- 16/- 16/A 16/B 18/- 18/A 18/B 18/C 18/D 20/-
20/A 22/- 24/- 26/- 4/- 4/A 42/- 44/- 46/- 6/- 8/-

VIA PLANA GIOVANNI ANTONIO AMEDEO

Civici :

1/- 1/B 15/- 17/- 19/- 21/- 23/- 33/- 5/- 7/- 7/A
9/-

VIA RICCATI JACOPO

Civici :

TUTTI

VIA SETTE MARTIRI

Civici :

101/- 101/A 103/- 105/- 107/- 108/- 108/A 109/- 110/- 110/A 110/B
111/- 112/- 113/- 114/- 115/- 115/A 116/- 117/- 117/A 118/- 119/-
120/- 121/- 122/- 123/- 125/- 127/- 129/- 129/A 129/B 130/- 131/-
132/- 132/C 132/D 132/E 133/- 134/- 135/- 135/A 136/- 137/- 138/-
140/- 140/A 142/- 144/- 146/- 148/- 150/- 152/- 154/- 156/- 158/-
158/A 158/B 160/- 162/- 164/- 166/- 166/A 166/B 168/- 168/A 170/-
170/A 170/B 170/BIS 172/- 172/A 174/- 176/- 178/- 178/A 180/- 180/A
182/- 184/- 186/- 188/- 190/- 192/- 194/- 196/- 198/- 200/- 200/A
202/- 204/- 77/- 79/- 81/- 87/- 91/- 93/B 93/C 95/- 97/-

99/-

VIA TRE PONTI

Civici :

20/- 21/- 31/- 49/- 50/- 51/- 52/- 52/A 52/B 53/- 55/-
55/A 55/B 55/C 56/- 56/A 57/-

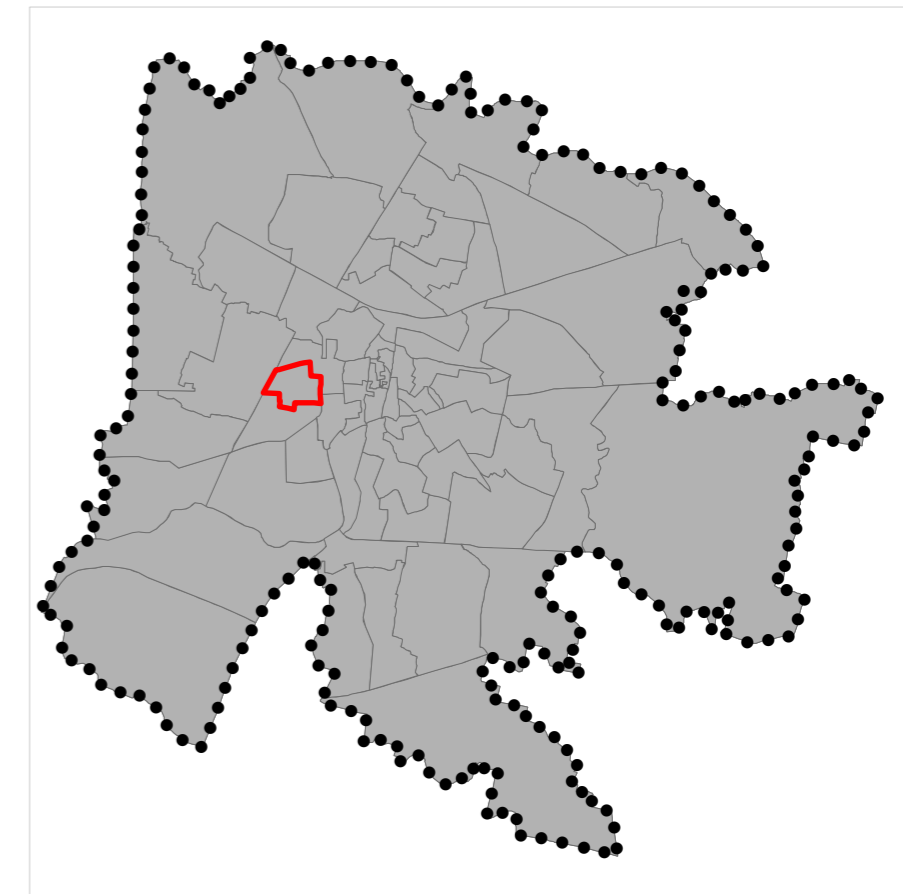
VIA VOLTERRA VITO

Civici :

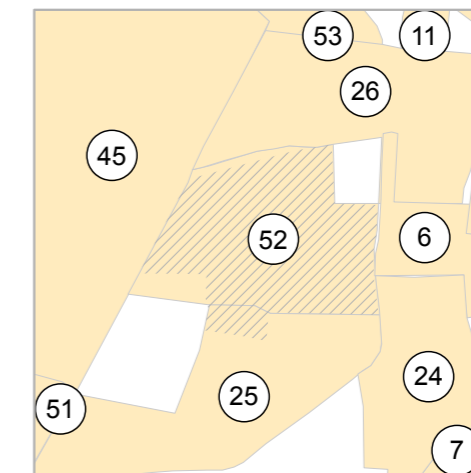
TUTTI



**PIANIFICAZIONE DEL SISTEMA FARMACEUTICO
REVISIONE BIENNALE (anno 2016)**



Localizzazione sul territorio comunale



Situazione derivante dalla pianta organica delle farmacie dell' ULSS (ante 2011)

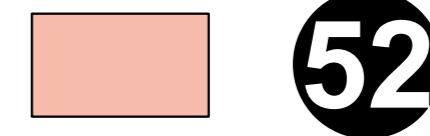
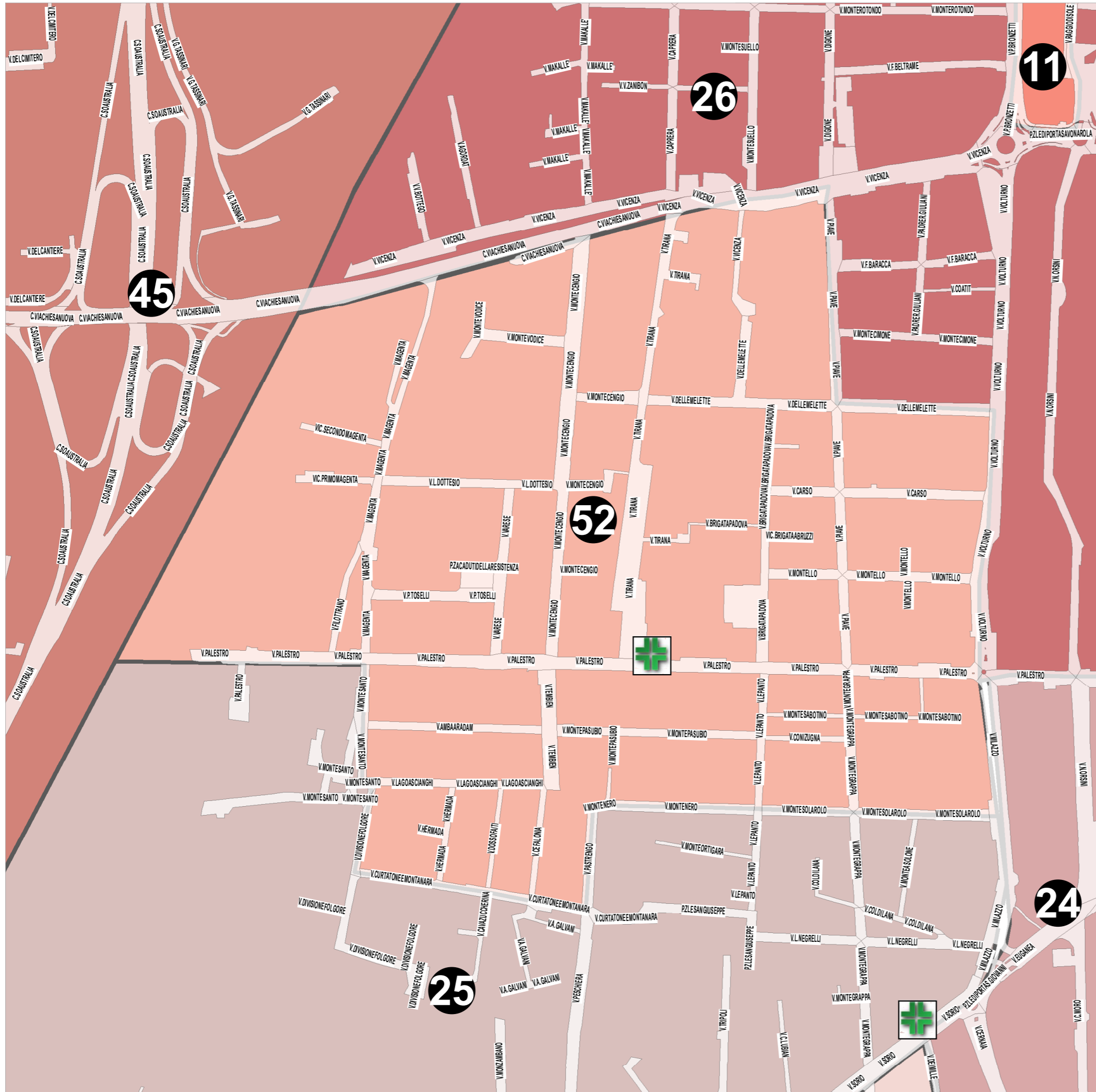


Tabella di confronto degli abitanti

Residenti al 30.06.2011 ab.214.502	3627 ab.
Residenti al 31.12.2015 ab.210.401	3437 ab.



SEDE 52 FARMACIA COMUNALE PALESTRO Spa**VIA PALESTRO 28**

CAVALCAVIA CHIESANUOVA

Civici :

TUTTI

PIAZZA CADUTI DELLA RESISTENZA

Civici :

TUTTI

VIA AMBA ARADAM

Civici :

TUTTI

VIA BRIGATA PADOVA

Civici :

TUTTI

VIA CARSO

Civici :

TUTTI

VIA CEFALONIA

Civici :

TUTTI

VIA CONI ZUGNA

Civici :

TUTTI

VIA CURTATONE E MONTANARA

Civici :

10/- 12/- 14/- 2/A 4/- 6/- 8/-

VIA DIVISIONE FOLGORE

Civici :

3/- 5/- 9/-

VIA DOSSO FAITI

Civici :

TUTTI

VIA DOTTESIO LUIGI

Civici :

TUTTI

VIA FILOTTRANO

Civici :

TUTTI

VIA HERMADA

Civici :

TUTTI

VIA LAGO ASCIANGHI

Civici :

TUTTI

VIA LEPANTO

Civici :

1/- 1/A 1/ROM 10/- 2/- 3/- 4/- 4/A 4/BIS 6/- 7/-

7/B 7/TER 8/- 8/BIS 9/-

VIA MAGENTA

Civici :

TUTTI

VIA MELETTE (DELLE)

Civici :

1/- 1/BIS 11/- 13/- 15/- 16/- 16/BIS 17/- 18/- 19/- 20/-

21/- 3/- 3/A 5/- 7/- 9/-

VIA MILAZZO

Civici :

10/- 10/A 10/B 10/C 10/D 12/- 14/A 2/- 2/A 2/B 4/-

6/- 8/-

VIA MONTE CENGIO

Civici :

TUTTI

VIA MONTE GRAPPA

Civici :

28/- 28/A 29/- 30/- 30/BIS 30/TER 31/- 31/A 31/B 32/- 33/-

34/- 35/- 37/-

VIA MONTE NERO

Civici :

10/- 12/- 14/- 16/- 18/- 18/A 2/- 2/A 20/- 4/- 6/-

8/- 8/A

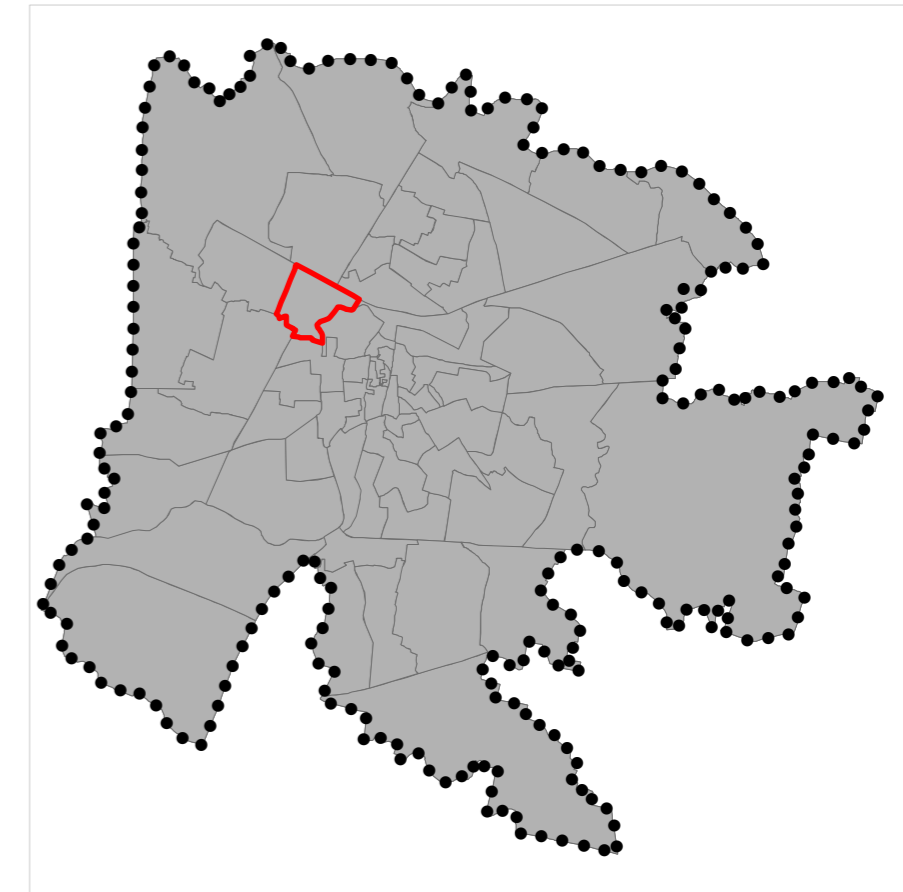
VIA MONTE PASUBIO

Civici :										
TUTTI										
VIA MONTE SABOTINO										
Civici :										
TUTTI										
VIA MONTE SANTO										
Civici :										
1/-	1/BIS	7/-	7/A							
VIA MONTE SOLAROLO										
Civici :										
1/-	11/-	13/-	15/-	17/-	19/-	2/ROM	3/-	5/-	5/BIS	7/-
9/-	9/A									
VIA MONTE VODICE										
Civici :										
TUTTI										
VIA MONTELLO										
Civici :										
TUTTI										
VIA PALESTRO										
Civici :										
1/-	1/A	1/B	1/C	10/-	11/-	12/-	14/-	15/-	16/-	17/-
18/-	18/A	19/-	2/B	2/ROM	20/-	20/A	20/B	21/-	22/-	22/A
23/-	23/A	24/-	25/-	25/A	26/-	26/A	26/B	27/-	28/-	28/A
29/-	3/-	3/ROM	30/-	31/-	31/A	32/-	33/-	33/A	35/-	36/-
37/-	38/-	39/-	39/A	4/-	4/A	4/B	4/C	4/D	4/E	4/F
4/G	4/ROM	40/-	41/-	41/A	42/-	43/-	44/-	45/-	46/-	47/-
48/-	49/-	49/A	5/-	50/-	52/-	52/A	54/-	54/A	55/-	56/-
57/-	59/-	6/-	61/-	61/A	62/-	63/-	64/-	65/-	67/-	68/-
7/-	71/-	73/-	75/-	75/A	75/B	75/C	8/-	81/-	87/-	9/-
VIA PASTRENGO										
Civici :										
11/-	13/-	3/-	5/-	7/-	9/-					
VIA PIAVE										
Civici :										
1/-	1/BIS	1/E	10/-	11/-	12/-	13/-	14/-	15/-	15/B	15/BIS

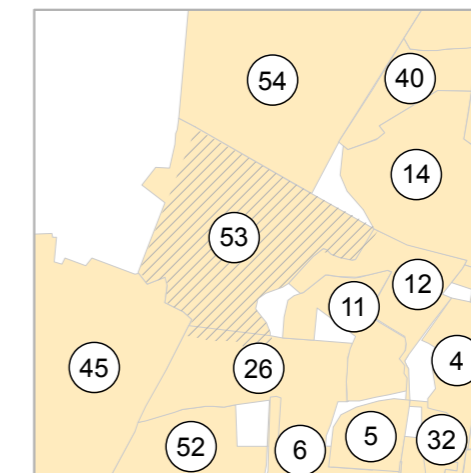
Civici :										
16/-	16/A	16/B	17/-	17/A	18/-	19/-	2/A	2/B	20/-	21/-
22/-	23/-	25/-	3/-	3/A	31/-	31/A	31/B	33/-	4/-	5/-
6/-	7/-	7/A	7/B	8/-	9/-	9/A				
VIA TEMBIEN										
Civici :										
TUTTI										
VIA TIRANA										
Civici :										
TUTTI										
VIA TOSELLI PIETRO										
Civici :										
TUTTI										
VIA VARESE										
Civici :										
TUTTI										
VIA VICENZA										
Civici :										
19/A	21/-	21/A	21/B	23/-	25/-	25/A	25/B	25/C	27/-	27/A
27/B	27/C	29/-	31/-	31/A	31/B	33/-	35/A			
VIA VOLTURNO										
Civici :										
26/-	28/-	28/A	28/B	30/-	32/-	34/-	34/A	38/-	40/-	40/BIS
42/-										
VICOLO BRIGATA ABRUZZI										
Civici :										
TUTTI										
VICOLO I MAGENTA										
Civici :										
TUTTI										
VICOLO II MAGENTA										
Civici :										
TUTTI										



**PIANIFICAZIONE DEL SISTEMA FARMACEUTICO
REVISIONE BIENNALE (anno 2016)**



Localizzazione sul territorio comunale



Situazione derivante dalla pianta organica delle farmacie dell' ULSS (ante 2011)

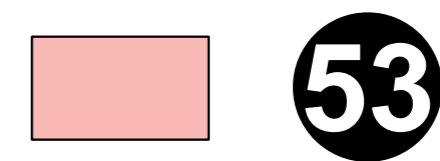
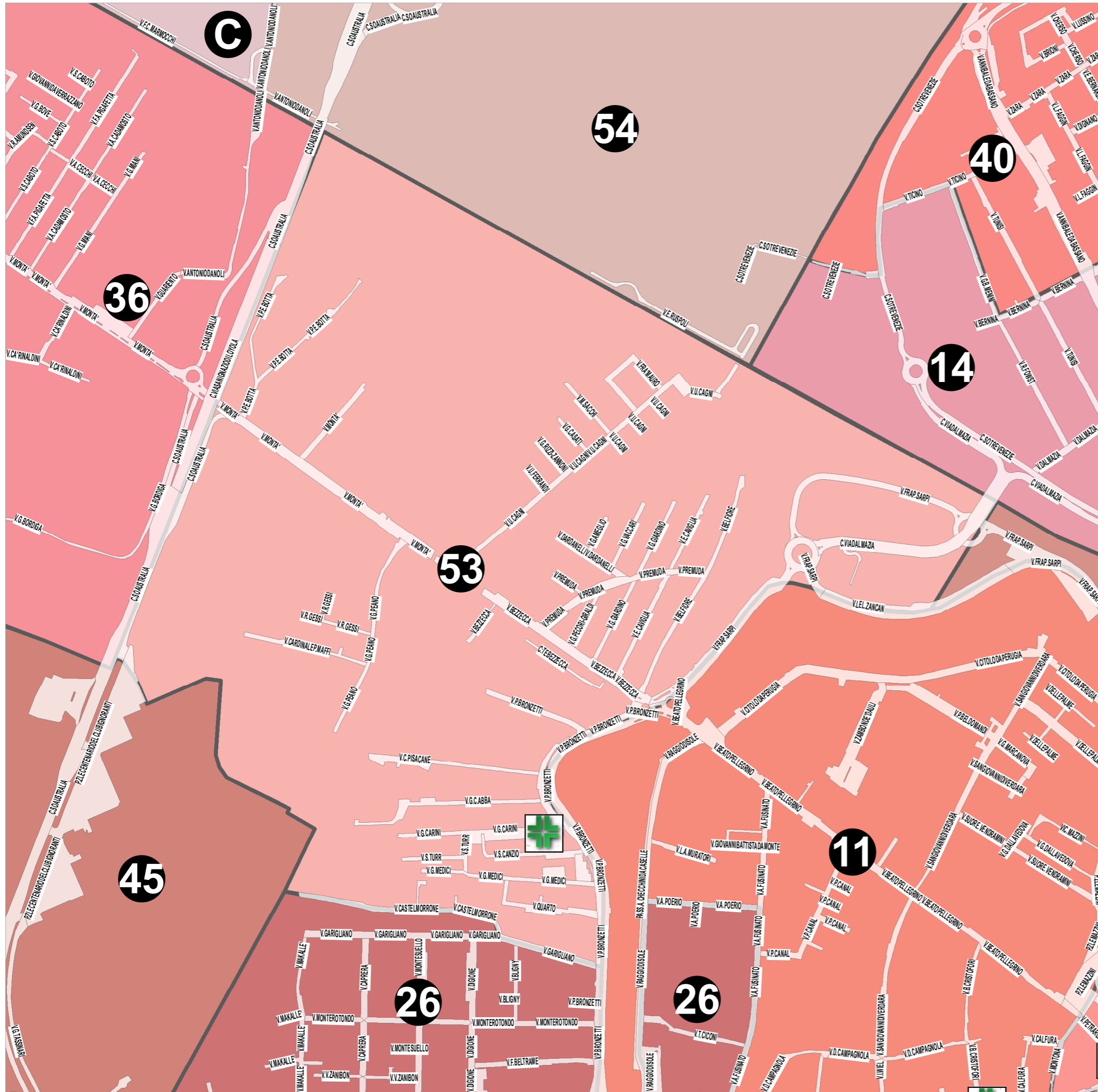


Tabella di confronto degli abitanti

Residenti al 30.06.2011 ab.214.502	1734 ab.
Residenti al 31.12.2015 ab.210.401	1711 ab.



SEDE 53 FARMACIA CASON**VIA CARINI GIACINTO 9**

CORSO AUSTRALIA

Civici :

47/- 49/- 51/- 53/-

CORTE BEZZECA

Civici :

TUTTI

PIAZZALE CENTENARIO CLUB IGNORANTI

Civici :

TUTTI

VIA ABBA GIUSEPPE CESARE

Civici :

TUTTI

VIA AMEGLIO GIOVANNI

Civici :

TUTTI

VIA BELFIORE

Civici :

TUTTI

VIA BEZZECA

Civici :

TUTTI

VIA BOTTA PAOLO EMILIO

Civici :

TUTTI

VIA BRONZETTI PILADE

Civici :

1/ROM 10/- 12/- 12/A 14/- 14/A 16/- 16/A 16/B 18/- 2/-

2/A 2/D 2/ROM 20/- 20/A 22/- 24/A 26/- 30/- 32/- 34/-

36/- 4/- 4/A 4/B 40/- 40/A 42/- 42/A 44/- 6/- 6/A

8/-

VIA CAGNI UMBERTO

Civici :

TUTTI

VIA CANZIO STEFANO

Civici :

TUTTI

VIA CARINI GIACINTO

Civici :

TUTTI

VIA CASATI GAETANO

Civici :

TUTTI

VIA CASTELMORRONE

Civici :

TUTTI

VIA CAVIGLIA ENRICO

Civici :

TUTTI

VIA DARDANELLI

Civici :

TUTTI

VIA FERRANDI UGO

Civici :

TUTTI

VIA GARIGLIANO

Civici :

10/- 12/- 14/- 6/-

VIA GESSI ROMOLO

Civici :

TUTTI

VIA GIANNANTONIO RIZZI-ZANNONI

Civici :

TUTTI

VIA GIARDINO GAETANO

Civici :

TUTTI

VIA GUGLIELMO PECORI-GIRALDI

Civici :

TUTTI

VIA MAFFI PIETRO (CARDINALE)

Civici :

TUTTI

VIA MAURO (FRA')

Civici :

TUTTI

VIA MEDICI GIACOMO

Civici :

TUTTI

VIA MONTA'

Civici :

1/-	10/-	11/-	12/-	13/-	14/-	14/A	14/B	16/-	16/A	16/B
16/C	16/D	16/E	16/G	17/-	18/-	19/-	20/-	20/A	20/B	21/-
22/-	23/-	24/-	25/-	26/-	27/-	28/-	29/-	29/A	29/D	3/-
31/-	49/-	5/-	9/-							

VIA PEANO GIUSEPPE

Civici :

TUTTI

VIA PISACANE CARLO

Civici :

TUTTI

VIA PREMUDA

Civici :

TUTTI

VIA QUARTO

Civici :

TUTTI

VIA RUSPOLI EUGENIO

Civici :

15/-	17/-	19/-								
------	------	------	--	--	--	--	--	--	--	--

VIA SACCHI MAURIZIO

Civici :

TUTTI

VIA SARPI PAOLO (FRA')

Civici :

1/ROM	110/-	114/-	116/-	120/-	126/-	130/-	132/-	134/-	142/-	144/-
-------	-------	-------	-------	-------	-------	-------	-------	-------	-------	-------

Civici :

146/-	148/-	150/-	70/-	76/-	78/-	90/-	92/-				
-------	-------	-------	------	------	------	------	------	--	--	--	--

VIA TURR STEFANO

Civici :

TUTTI

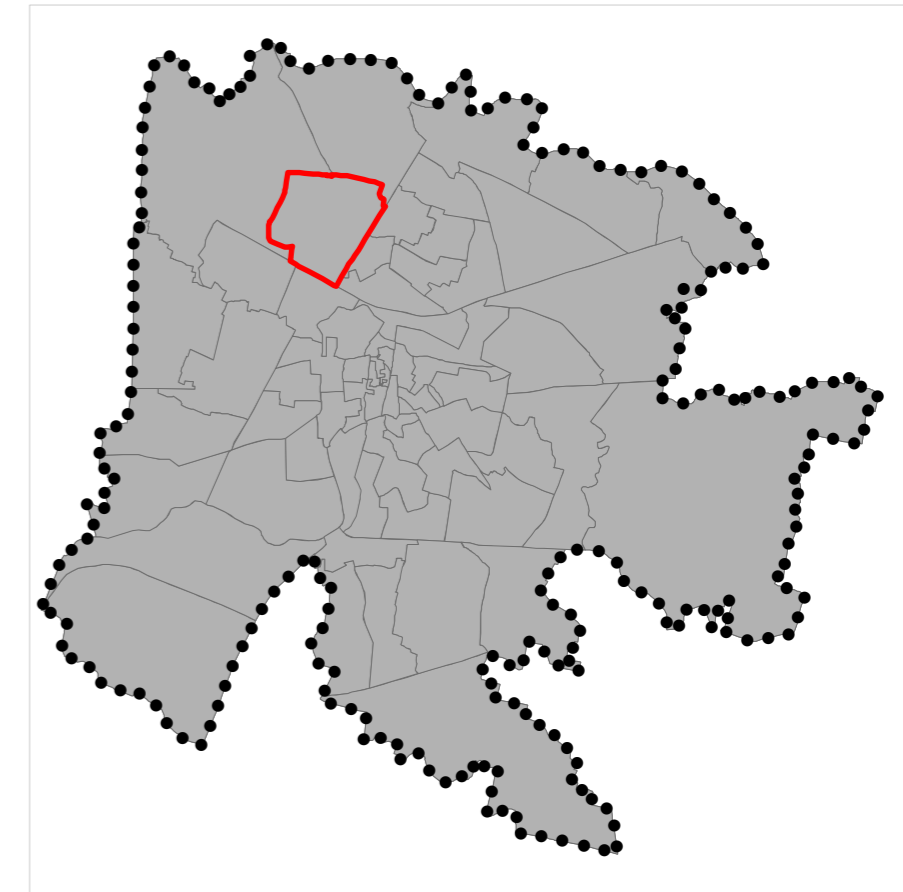
VIA VACCARI GIUSEPPE

Civici :

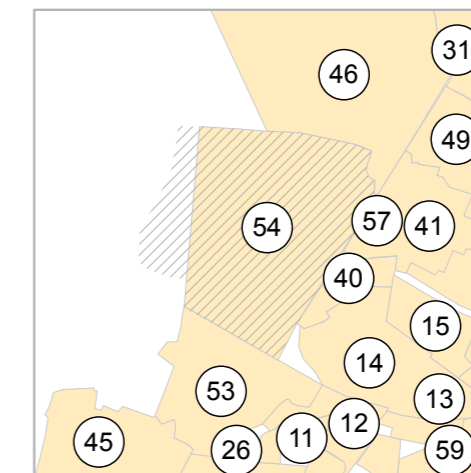
TUTTI



**PIANIFICAZIONE DEL SISTEMA FARMACEUTICO
REVISIONE BIENNALE (anno 2016)**



Localizzazione sul territorio comunale



Situazione derivante dalla pianta organica delle farmacie dell' ULSS (ante 2011)

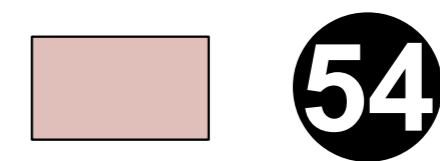
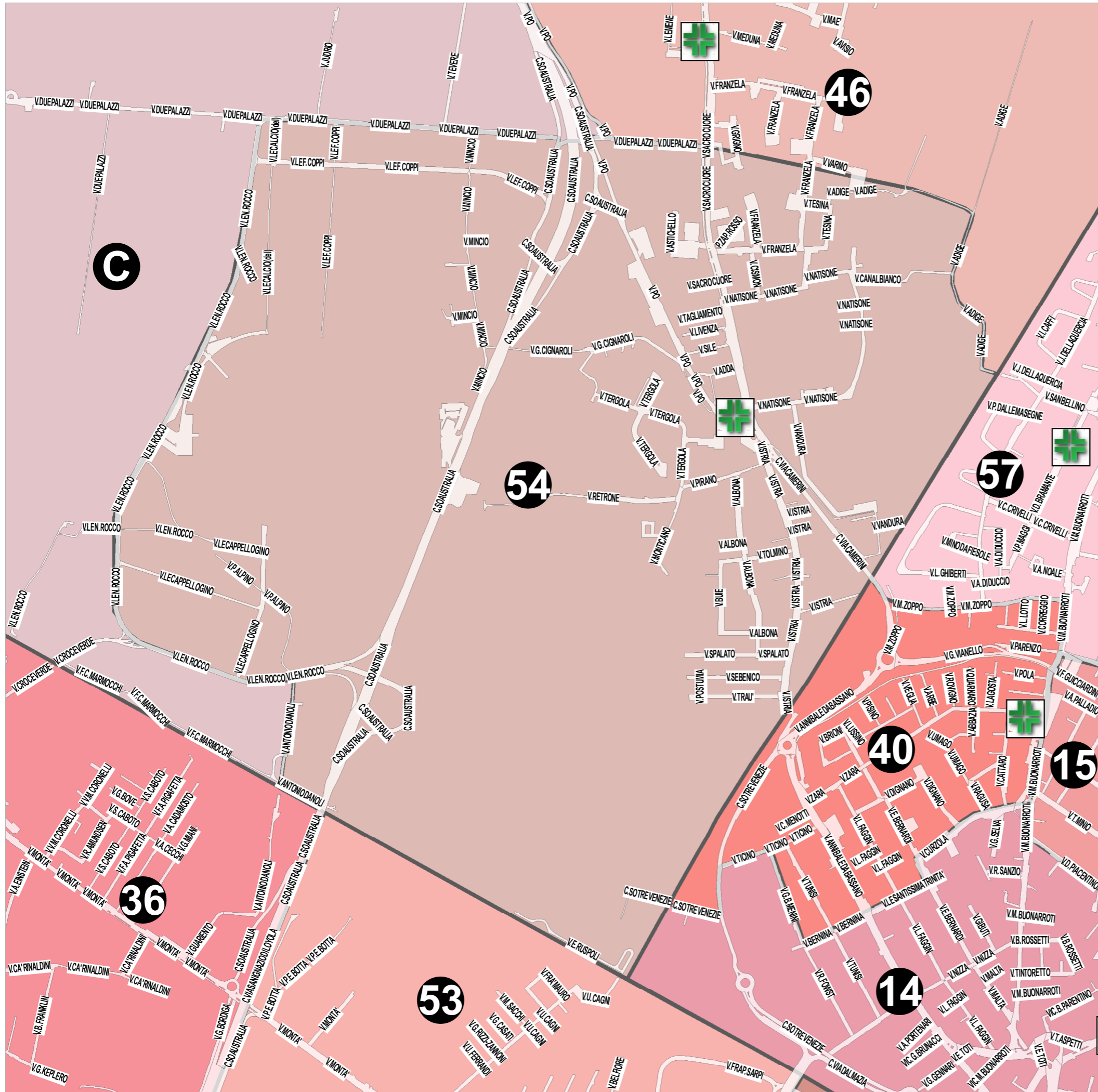


Tabella di confronto degli abitanti

Residenti al 30.06.2011 ab.214.502	2795 ab.
Residenti al 31.12.2015 ab.210.401	2767 ab.



SEDE 54 FARMACIA BENESSERE Snc**VIA PO 4****CORSO AUSTRALIA**

Civici :

3/- 4/- 6/-

PIAZZA ROSSO PAOLO (MONSIGNOR)

Civici :

TUTTI

VIA ADDA

Civici :

TUTTI

VIA ADIGE

Civici :

11/- 13/- 15/- 30/- 34/- 36/- 36/B 40/- 9/-

VIA ALBONA

Civici :

TUTTI

VIA ALPINO PROSPERO

Civici :

TUTTI

VIA ANTONIO DA NOLI

Civici :

22/- 22/A 22/B 24/- 26/- 32/- 34/- 36/-

VIA ASTICHELLO

Civici :

TUTTI

VIA BUIE

Civici :

TUTTI

VIA CANAL BIANCO

Civici :

TUTTI

VIA CIGNAROLI GIAMBETTINO

Civici :

TUTTI

VIA CISMON

Civici :

TUTTI

VIA DUE PALAZZI

Civici :

106/- 108/- 110/- 112/- 120/- 130/- 200/- 202/- 204/- 210/- 212/-

VIA FRANZELA

Civici :

10/- 11/- 12/- 13/- 14/- 15/- 17/- 19/- 2/- 2/A 2/B

21/- 23/- 25/- 27/- 29/- 3/E 3/F 31/- 33/- 35/- 37/-

39/- 4/- 4/A 5/- 6/- 6/B 6/C 6/D 6/E 6/F 7/-

9/-

VIA GRIGNO

Civici :

2/- 4/- 6/- 8/-

VIA ISTRIA

Civici :

TUTTI

VIA LIVENZA

Civici :

TUTTI

VIA MINCIO

Civici :

TUTTI

VIA MONTICANO

Civici :

TUTTI

VIA NATISONE

Civici :

TUTTI

VIA PIRANO

Civici :

TUTTI

VIA PO

Civici :

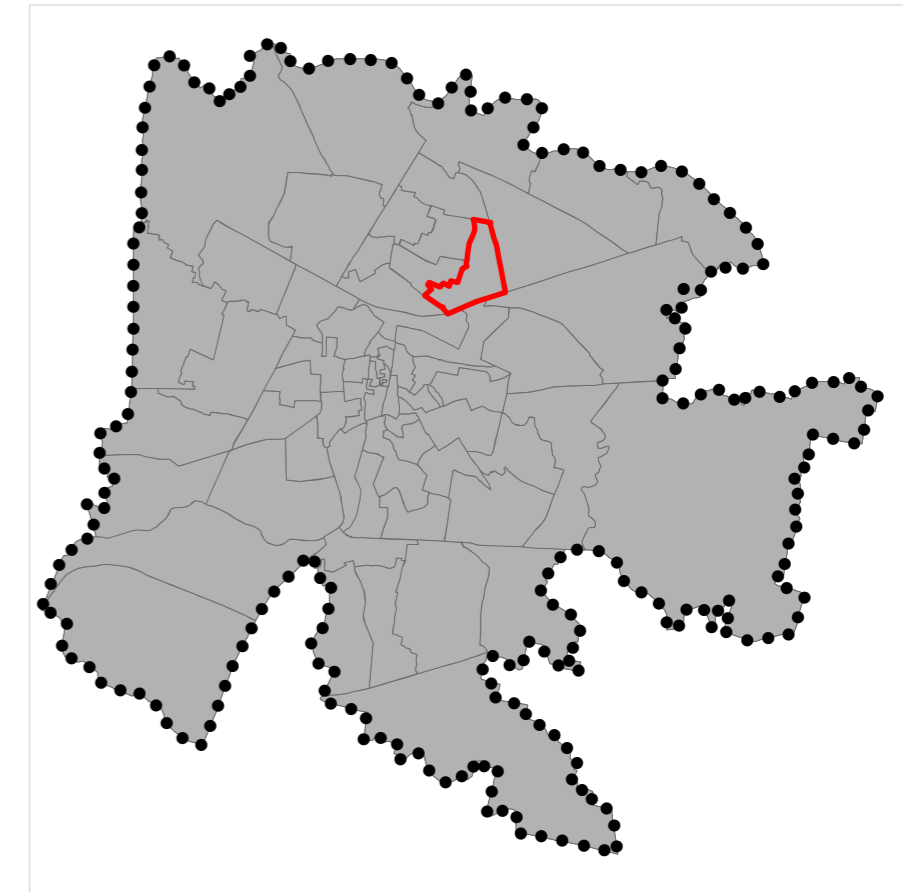
1/- 10/- 11/- 12/- 14/- 15/- 15/A 16/- 17/- 18/- 18/A

Civici :										
19/-	2/-	20/-	20/A	21/-	22/-	23/-	24/-	25/-	25/A	27/-
28/-	29/-	3/-	30/-	34/-	4/-	5/-	5/A	6/-	7/-	7/BIS
9/-										
VIA POSTUMIA										
Civici :										
TUTTI										
VIA RETRONE										
Civici :										
TUTTI										
VIA RUSPOLI EUGENIO										
Civici :										
1/-	10/-	12/-	25/-							
VIA SACRO CUORE										
Civici :										
1/-	11/-	13/-	14/-	15/-	15/A	15/B	15/C	16/-	17/-	17/A
17/B	18/-	19/-	2/-	2/A	20/-	20/BIS	21/-	22/-	22/A	23/-
24/-	25/-	25/A	25/B	26/-	26/BIS	27/-	27/A	27/B	27/BIS	27/D
27/L	27/M	27/N	27/O	28/-	28/A	28/B	28/C	29/-	29/A	3/-
3/ROM	30/-	31/-	31/A	33/-	33/BIS	34/-	36/-	37/-	38/-	39/-
4/-	4/ROM	40/-	41/-	43/-	45/-	5/ROM	55/-	6/-	8/-	8/A
8/B	9/-									
VIA SEBENICO										
Civici :										
TUTTI										
VIA SILE										
Civici :										
TUTTI										
VIA SPALATO										
Civici :										
TUTTI										
VIA TAGLIAMENTO										
Civici :										
TUTTI										
VIA TERGOLA										

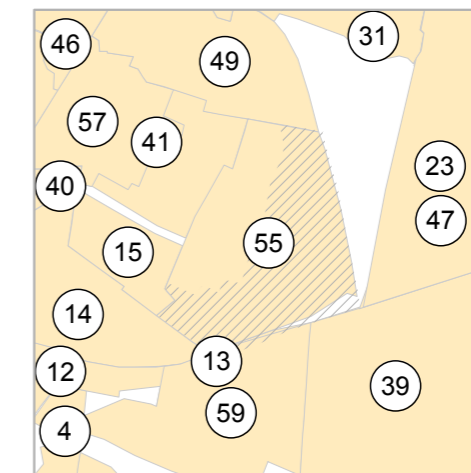
Civici :		
TUTTI		
VIA TESINA		
Civici :		
TUTTI		
VIA TOLMINO		
Civici :		
TUTTI		
VIA TRAU'		
Civici :		
TUTTI		
VIA VALMARANA ELENA		
Civici :		
60/-		
VIA VANDURA		
Civici :		
TUTTI		
VIALE CAPPELLO GINO		
Civici :		
TUTTI		
VIALE COPPI FAUSTO		
Civici :		
TUTTI		
VIALE ROCCO NEREO		
Civici :		
10/-	40/-	60/-



**PIANIFICAZIONE DEL SISTEMA FARMACEUTICO
REVISIONE BIENNALE (anno 2016)**



Localizzazione sul territorio comunale



Situazione derivante dalla pianta organica delle farmacie dell' ULSS (ante 2011)

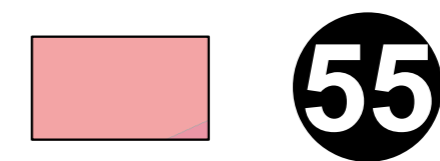
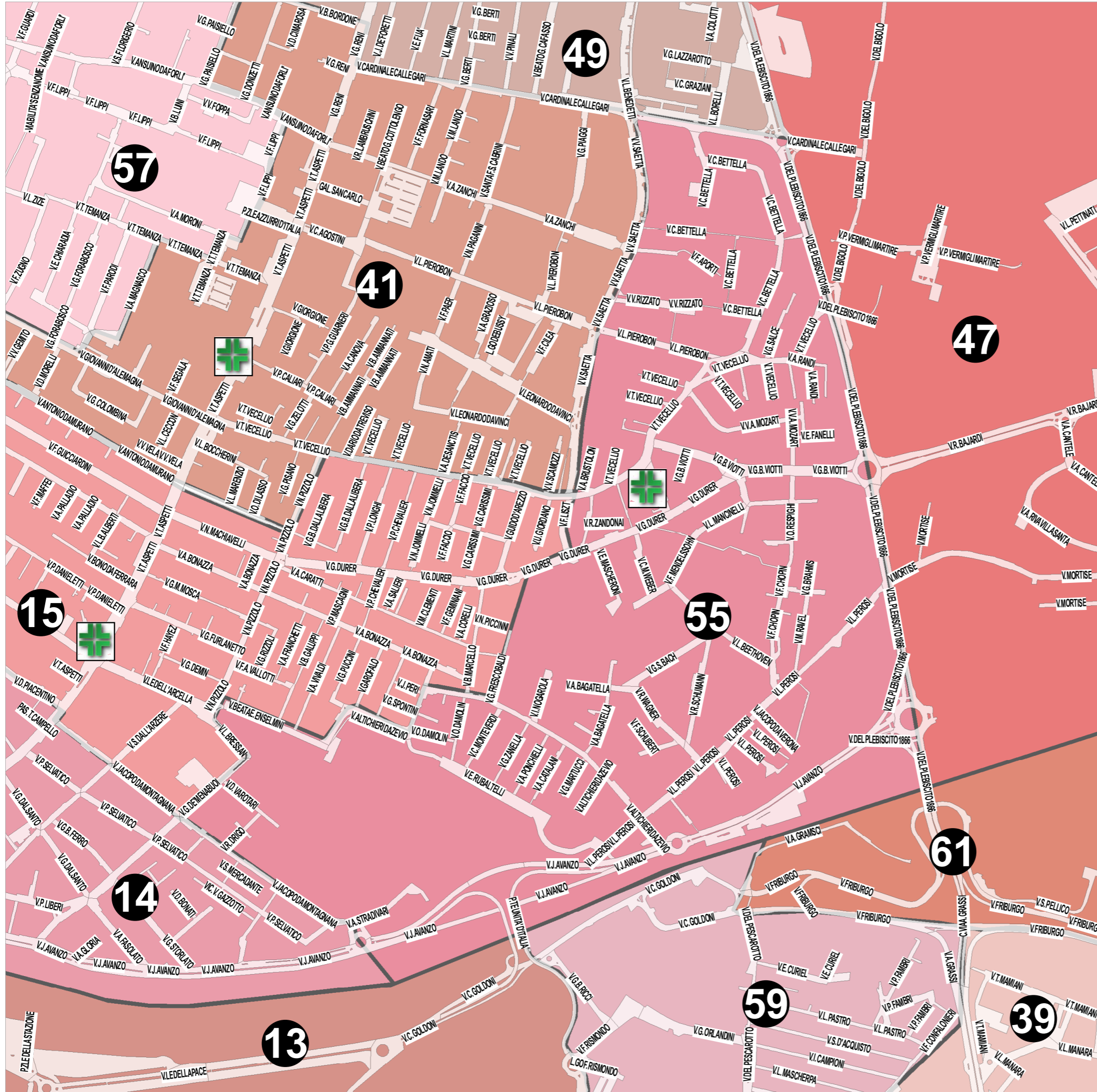


Tabella di confronto degli abitanti

Residenti al 30.06.2011 ab.214.502	4972 ab.
Residenti al 31.12.2015 ab.210.401	4867 ab.



SEDE 55 FARMACIA COMUNALE S. LORENZO Spa**VIA PETRELLA ENRICO 6****VIA ALTICHIERI DA ZEVI**

Civici :

10/-	12/-	12/A	12/TER	14/-	14/B	16/-	16/A	16/B	18/-	18/BIS
18/TER	2/ROM	20/-	20/BIS	22/-	24/-	27/-	28/-	28/A	29/-	30/-
31/-	35/-	37/-	39/-	41/-	44/-	46/-	48/-	48/A	5/A	50/-
50/A	52/-	53/-	53/A	53/B	53/C	53/D	53/E	54/-	56/-	57/-
57/A	58/-	59/-	59/BIS	61/-	63/-	65/-	67/-	69/-	71/-	

VIA APORTI FERRANTE

Civici :

TUTTI

VIA AVANZO JACOPO

Civici :

12/-	14/-	16/-	63/-	67/-	71/-
------	------	------	------	------	------

VIA BACH GIOVANNI SEBASTIANO

Civici :

TUTTI

VIA BAGATELLA ANTONIO

Civici :

TUTTI

VIA BEETHOVEN LUDOVICO

Civici :

TUTTI

VIA BETTELLA CARLO

Civici :

TUTTI

VIA BRAHMS GIOVANNI

Civici :

TUTTI

VIA BRESSAN LUDOVICO

Civici :

1/-	3/-
-----	-----

VIA BRUSTOLON ANDREA

Civici :

Civici :

TUTTI

VIA CALLEGARI (CARDINALE)

Civici :

32/-	40/-	42/-	42/A	42/B	44/-	46/-	46/A	48/-	50/-	52/-
------	------	------	------	------	------	------	------	------	------	------

VIA CATALANI ALFREDO

Civici :

TUTTI

VIA CHOPIN FEDERICO

Civici :

TUTTI

VIA DA MOLIN ORESTE

Civici :

TUTTI

VIA DE' MENABUOI GIUSTO

Civici :

1/ROM	22/-	40/-	42/-	44/-	46/-	48/-	50/-	52/-	52/A	52/TER
54/-	56/-	62/-	64/-							

VIA DRIGO RICCARDO

Civici :

TUTTI

VIA DURER GIUSEPPE

Civici :

16/-	18/-	20/-	22/-	24/-	26/-	26/A	28/-	30/-	32/-	33/-
34/-	35/-	36/-	36/F	36/G	36/H	36/I	37/-	38/-	39/-	40/-
41/-	42/-	43/-	44/-	45/-	46/-	47/-	49/-	51/-	51/A	51/B
53/-	55/-	55/A	57/-	59/-	61/-	63/-	65/-	67/-		

VIA ENSELMINI ELENA (BEATA)

Civici :

13/-	15/-	9/C
------	------	-----

VIA FANELLI ERNESTO

Civici :

TUTTI

VIA FRESCOBALDI

Civici :

10/-	12/-	14/-	18/-	2/-	20/-	4/-	6/-	6/A	8/-	8/A
------	------	------	------	-----	------	-----	-----	-----	-----	-----

maggio 23, 2016 @ 05:17

VIA JACOPO DA MONTAGNANA

Civici :

69/- 71/- 73/- 75/- 77/- 79/- 81/- 83/- 85/- 87/- 91/-

VIA JACOPO DA VERONA

Civici :

TUTTI

VIA MANCINELLI LUIGI

Civici :

TUTTI

VIA MARTUCCI GIUSEPPE

Civici :

TUTTI

VIA MASCHERONI EDOARDO

Civici :

TUTTI

VIA MENDELSSOHN FELICE

Civici :

TUTTI

VIA MONTEVERDI CLAUDIO

Civici :

TUTTI

VIA MOZART VOLFANGO AMEDEO

Civici :

TUTTI

VIA NOGAROLA ISOTTA

Civici :

TUTTI

VIA OZANAM FEDERICO

Civici :

TUTTI

VIA PEROSI LORENZO

Civici :

TUTTI

VIA PETRELLA ENRICO

Civici :

TUTTI

Mon May 23 17:17:20 CEST 2016

maggio 23, 2016 @ 05:17

VIA PLEBISCITO (DEL)

Civici :

45/- 47/- 49/- 51/- 53/- 55/- 55/A 57/- 59/- 63/- 65/-

67/-

VIA PONCHIELLI AMILCARE

Civici :

TUTTI

VIA RANDI ALESSANDRO

Civici :

TUTTI

VIA RAVEL MAURIZIO

Civici :

TUTTI

VIA RESPIGHI OTTORINO

Civici :

TUTTI

VIA RIZZATO VITTORIO

Civici :

TUTTI

VIA RUBATELLI ENRICO

Civici :

TUTTI

VIA SAETTA VITTORIO

Civici :

18/- 20/- 24/- 26/- 26/A 26/B 26/C 28/- 28/A 28/B 28/C

28/D 30/-

VIA SALCE GIOVANNI

Civici :

TUTTI

VIA SCHUBERT FRANCESCO

Civici :

TUTTI

VIA SCHUMANN ROBERTO

Civici :

TUTTI

VIA SGAMBATI GIOVANNI

Mon May 23 17:17:20 CEST 2016

Civici :

TUTTI

VIA STRADIVARI ANTONIO

Civici :

TUTTI

VIA VAROTARI DARIO

Civici :

TUTTI

VIA VECELLIO TIZIANO

Civici :

100/-	102/-	104/-	106/-	108/-	110/-	114/-	118/-	122/-	124/-	126/-
130/-	132/-	141/-	143/-	143/B	145/-	145/A	145/B	147/-	147/B	149/-
149/A	153/-	157/-	159/-	165/-	167/-	169/-	169/A	169/B	171/-	171/A
171/B	173/-	173/A	175/-	177/-	179/-	183/-	183/A	183/B	185/-	187/-
189/-	189/A	189/B	189/C	191/-	193/-	195/-	199/-	199/BIS	203/-	205/-
207/-	209/-	211/-	213/-	215/-	215/A	215/B	231/-	237/-	239/-	241/-
243/-	245/-	247/-	249/-	251/-	253/-	255/-	257/-	259/-	261/-	263/-
265/-	44/-	62/-	64/-	66/-	74/BIS	78/-	84/-	84/A	84/B	86/-
86/BIS	86/TER	88/A	88/BIS	90/-	92/-	94/-	94/B	96/-	96/BIS	98/-

VIA VIOTTI GIOVANNI BATTISTA

Civici :

TUTTI

VIA VIVALDI ANTONIO

Civici :

2/-

VIA WAGNER RICCARDO

Civici :

TUTTI

VIA WEBER CARLO MARIA

Civici :

TUTTI

VIA ZANDONAI RICCARDO

Civici :

TUTTI

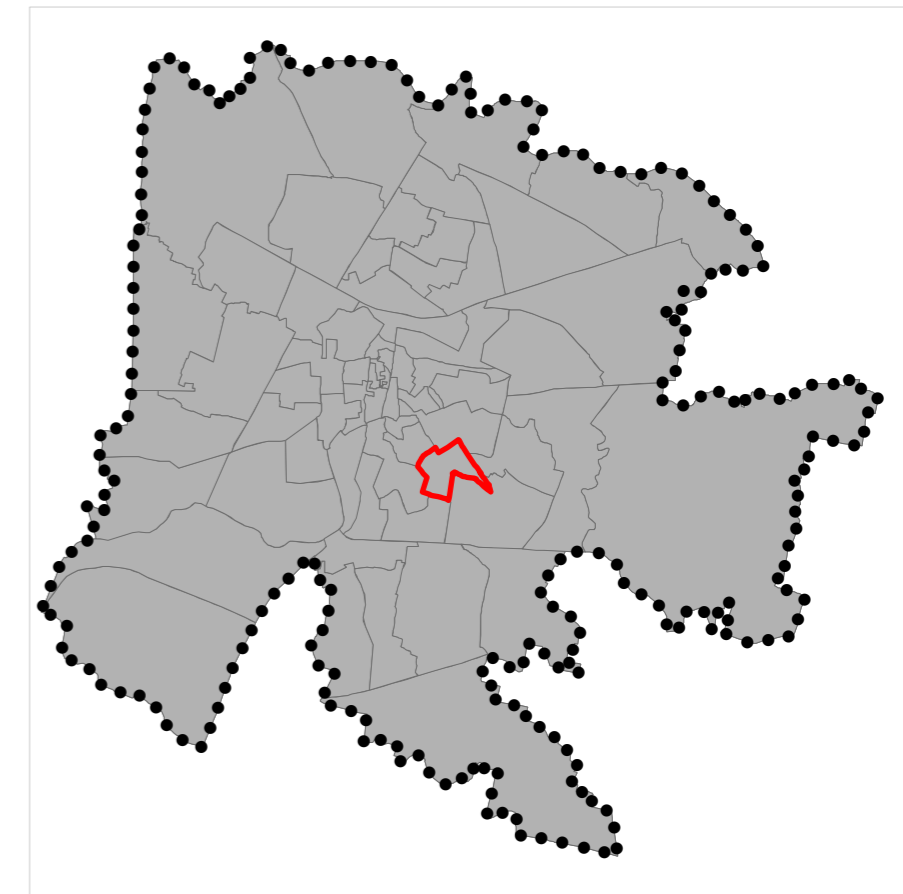
VIA ZANELLA GIACOMO

Civici :

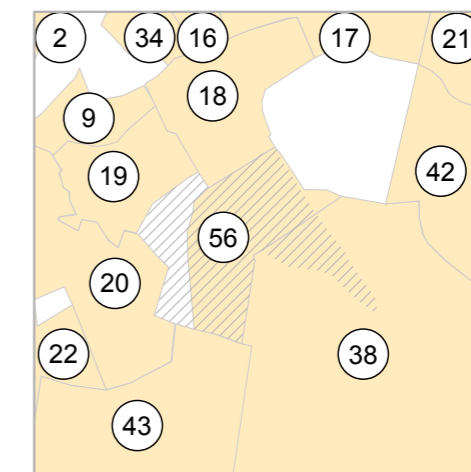
TUTTI



**PIANIFICAZIONE DEL SISTEMA FARMACEUTICO
REVISIONE BIENNALE (anno 2016)**



Localizzazione sul territorio comunale



Situazione derivante dalla pianta organica delle farmacie dell' ULSS (ante 2011)

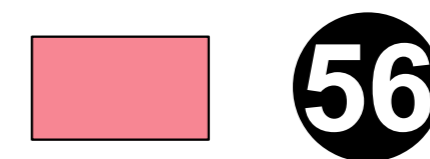
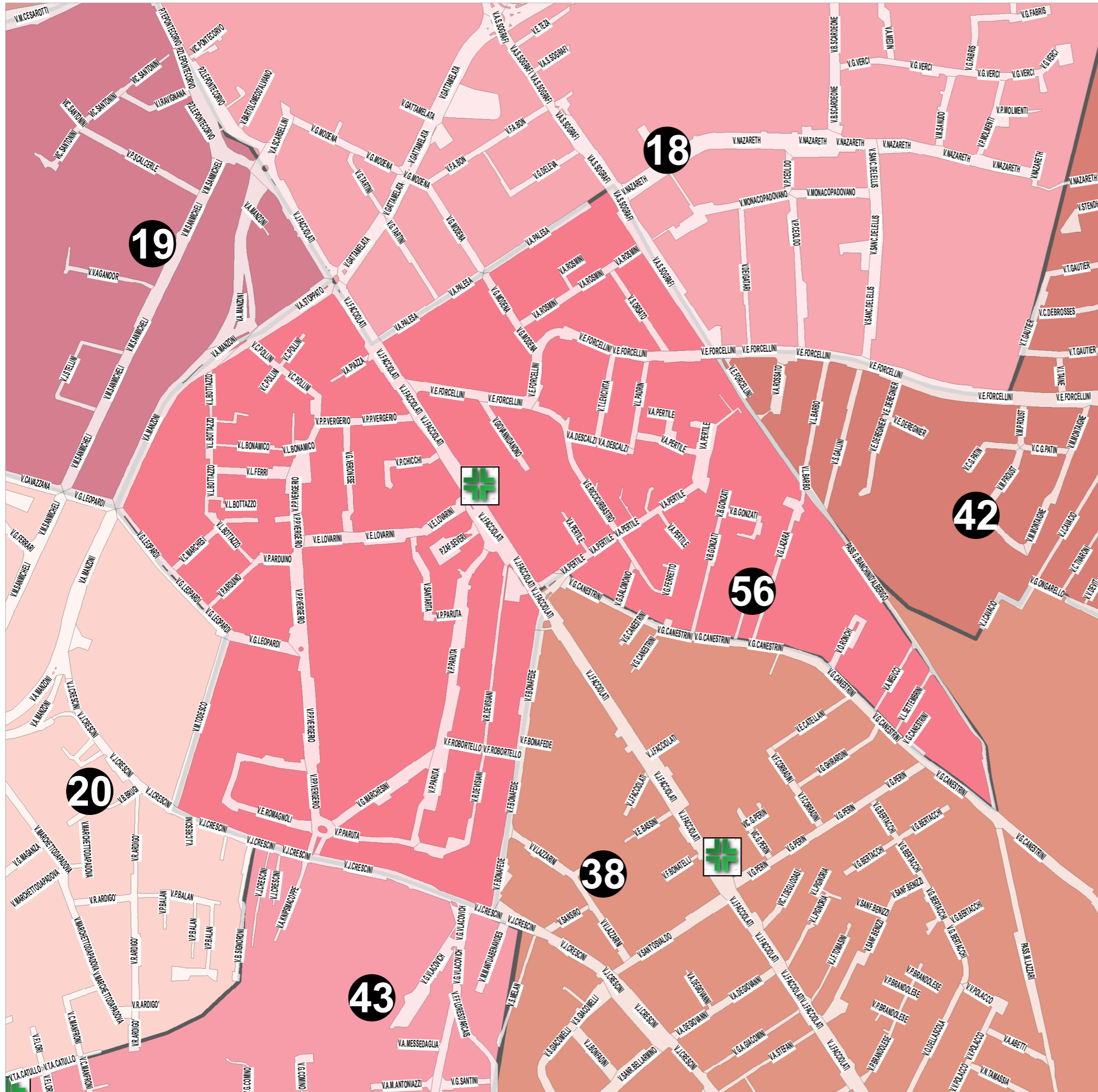


Tabella di confronto degli abitanti

Residenti al 30.06.2011 ab.214.502	4313 ab.
Residenti al 31.12.2015 ab.210.401	4075 ab.



SEDE 56 FARMACIA COMUNALE SANTA RITA Spa**VIA FACCIOLATI JACOPO 35****PIAZZA SEVERI FRANCESCO****Civici :****TUTTI****VIA ARDUINO PIETRO****Civici :****TUTTI****VIA BONAFEDE FRANCESCO****Civici :**

12/- 14/- 16/- 18/- 2/- 2/A 20/- 22/- 24/- 4/- 4/BIS

6/-

VIA BONAMICO LAZZARO**Civici :****TUTTI****VIA BOTTAZZO LUIGI****Civici :****TUTTI****VIA CANESTRINI GIOVANNI****Civici :**

17/- 19/- 25/- 3/- 35/A 39/- 41/- 43/- 45/- 49/- 5/-

5/A 51/- 53/- 55/- 65/- 65/BIS 67/- 67/BIS 7/- 73/- 77/-

79/- 81/- 83/BIS 87/- 9/-

VIA CHICCHI PIO**Civici :****TUTTI****VIA CRESCINI JACOPO****Civici :**

27/- 29/- 29/A 31/- 31/A 33/- 35/- 37/- 39/- 41/- 43/-

45/- 47/- 49/- 59/- 61/- 63/- 65/- 67/- 69/-

VIA DE VISIANI ROBERTO**Civici :****TUTTI****VIA DESCALZI ALESSANDRO****Civici :****Civici :****TUTTI****VIA FACCIOLATI JACOPO****Civici :**

25/- 26/- 27/- 28/- 29/- 29/B 30/- 31/- 32/- 32/A 33/-

33/BIS 34/- 35/- 35/A 35/B 36/- 36/A 37/- 38/- 38/BIS 4/ROM

40/- 42/- 44/- 44/A 46/- 48/- 52/- 56/- 58/B 60/- 62/-

64/- 68/- 70/-

VIA FERRETTO GIACOMO**Civici :****TUTTI****VIA FERRI LEOPOLDO****Civici :****TUTTI****VIA FORCELLINI EGIDIO****Civici :**

1/- 1/A 1/ROM 10/- 11/- 12/- 13/- 14/- 15/- 16/- 16/B

18/- 2/- 2/ROM 20/- 22/- 24/- 26/- 3/- 3/A 3/B 3/ROM

33/- 35/- 37/- 37/BIS 39/- 4/- 41/- 41/BIS 43/- 45/- 47/-

49/- 5/- 51/- 52/- 53/- 54/- 56/- 58/- 62/- 64/- 7/-

8/- 8/A

VIA GIOVANNI DA NONO**Civici :****TUTTI****VIA GONZATI BERNARDO****Civici :****TUTTI****VIA LAZARA GIOVANNI****Civici :****TUTTI****VIA LEOPARDI GIACOMO****Civici :**

11/- 11/BIS 16/- 37/- 39/- 43/- 5/D 7/- 9/-

VIA LEVI-CIVITA**Civici :**

Civici :
TUTTI
VIA LOVARINI EMILIO
Civici :
TUTTI
VIA MANZONI ALESSANDRO
Civici :
102/- 104/- 106/- 108/- 112/- 114/- 114/A 114/B 116/- 118/- 92/-
94/- 96/- 98/-
VIA MARCHESI CONCETTO
Civici :
TUTTI
VIA MARCHESINI GIOVANNI
Civici :
TUTTI
VIA MEUCCI ANTONIO
Civici :
TUTTI
VIA MODENA GUSTAVO
Civici :
29/- 31/- 32/- 33/- 34/- 35/- 36/- 37/- 38/- 38/A 40/-
40/A 42/- 44/- 46/-
VIA ORSATO SERTORIO
Civici :
TUTTI
VIA PADRIN LUIGI
Civici :
TUTTI
VIA PALESA AGOSTINO
Civici :
10/- 10/A 12/- 14/- 14/A 14/B 16/- 18/- 20/- 22/- 24/-
24/A 26/- 28/- 4/- 4/A 4/B 6/- 8/-
VIA PARUTA PAOLO
Civici :
TUTTI
VIA PERTILE ANTONIO

Civici :
TUTTI
VIA PIAZZA ANTONIO
Civici :
TUTTI
VIA POLLINI CESARE
Civici :
TUTTI
VIA RICCI-CURBASTRO GREGORIO
Civici :
TUTTI
VIA ROBORTELLO FRANCESCO
Civici :
TUTTI
VIA ROMAGNOLI ETTORE
Civici :
TUTTI
VIA RONCHI OLIVIERO
Civici :
TUTTI
VIA ROSMINI ANTONIO
Civici :
TUTTI
VIA SALOMONIO GIACOMO
Civici :
TUTTI
VIA SANTA RITA
Civici :
TUTTI
VIA SETTEMBRINI LUIGI
Civici :
TUTTI
VIA SOGRAFI ANTONIO SIMEONE
Civici :
1/ROM 2/ROM 3/ROM 30/- 32/- 34/- 36/- 38/- 4/ROM 40/- 42/-
42/A 42/B 44/-

VIA STOPPATO ALESSANDRO

Civici :

10/- 2/- 6/- 8/-

VIA TODESCO MARIO

Civici :

10/- 12/- 14/- 2/- 4/- 6/- 8/-

VIA VERGERIO PIER PAOLO

Civici :

TUTTI

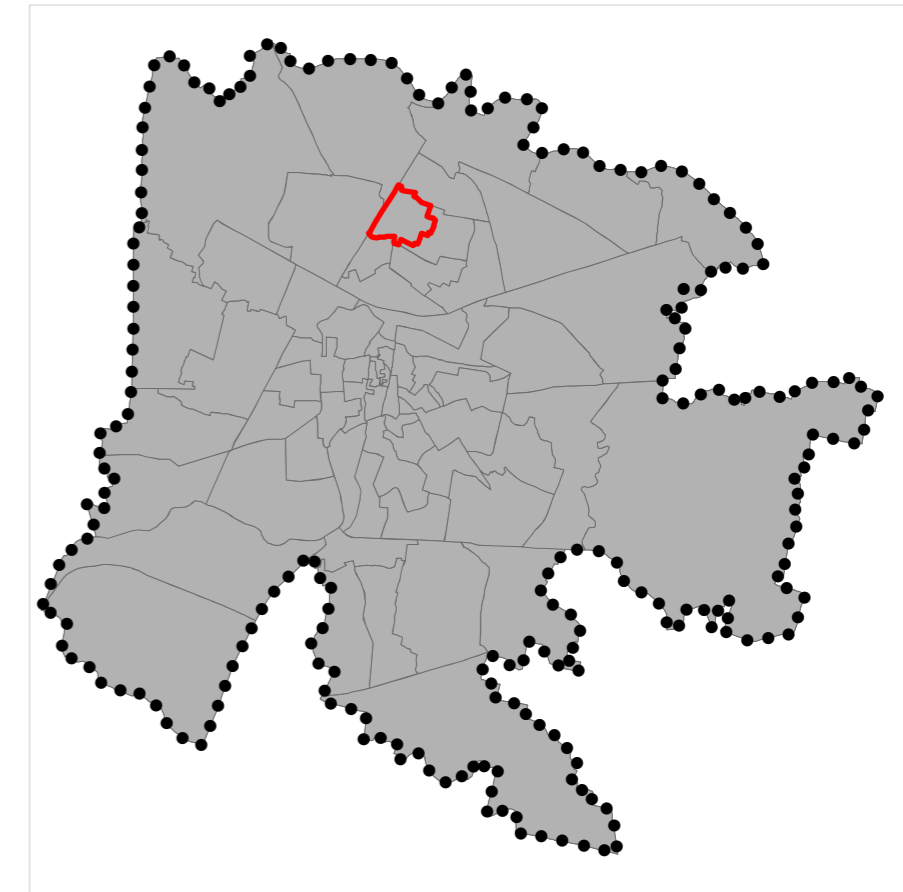
VIA VERONESE GIUSEPPE

Civici :

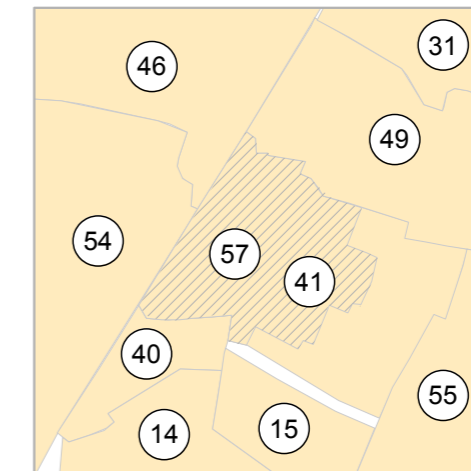
TUTTI



**PIANIFICAZIONE DEL SISTEMA FARMACEUTICO
REVISIONE BIENNALE (anno 2016)**



Localizzazione sul territorio comunale



Situazione derivante dalla pianta organica delle farmacie dell' ULSS (ante 2011)

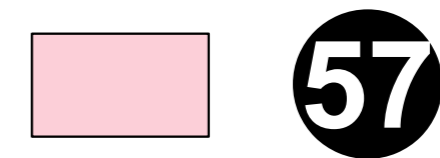
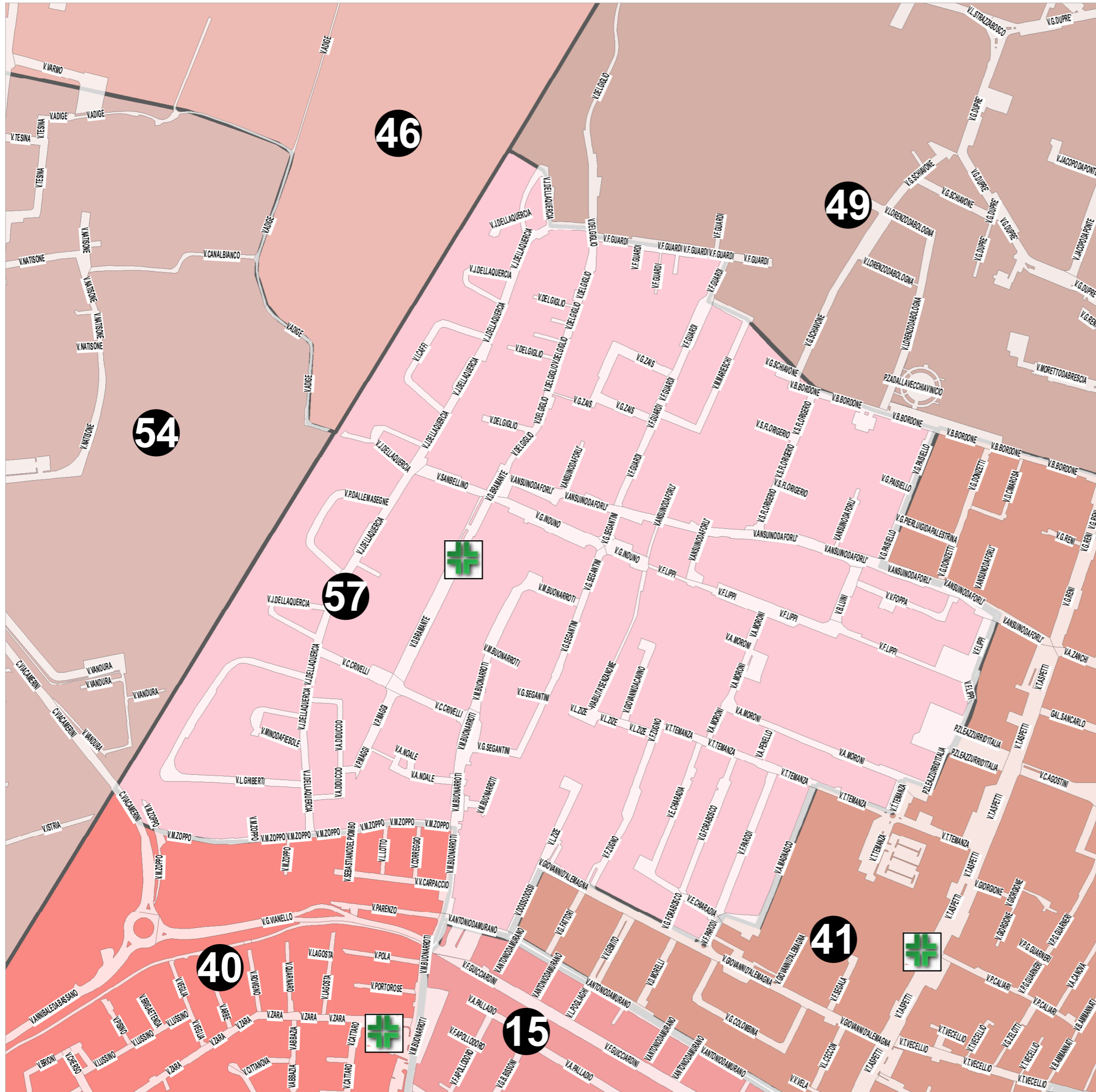


Tabella di confronto degli abitanti

Residenti al 30.06.2011 ab.214.502	6256 ab.
Residenti al 31.12.2015 ab.210.401	6108 ab.



SEDE 57 FARMACIA COMUNALE S. BELLINO Spa**VIA BRAMANTE DONATO 12****PIAZZALE AZZURRI D'ITALIA****Civici :**

10/- 11/- 7/- 8/- 9/-

VIA GIGLIO (DEL)**Civici :**

1/- 1/A 1/ROM 11/- 12/- 13/- 13/A 14/- 15/- 16/- 16/D
 17/- 18/- 18/A 2/- 21/- 21/A 22/- 23/- 24/- 25/- 25/BIS
 26/- 27/- 28/- 29/- 3/- 3/A 3/B 3/C 3/D 3/E 3/F
 3/G 30/- 31/- 32/- 34/- 36/- 37/- 39/- 4/- 40/- 40/A
 42/- 44/- 46/- 47/- 49/- 5/- 51/- 53/- 55/- 57/- 59/-
 61/- 61/BIS 63/- 65/- 67/- 69/- 71/-

VIA ANSUINO DA FORLI**Civici :**

11/- 11/A 11/B 11/C 11/D 13/- 15/- 19/- 29/- 3/A 3/B
 3/BIS 3/C 31/- 33/- 35/- 37/- 39/- 41/- 43/- 5/- 5/A
 54/- 56/- 56/B 56/C 58/- 58/A 58/B 58/BIS 58/TER 60/- 62/-
 64/A 64/B 64/BIS 64/C 64/D 64/TER 66/- 66/A 66/B 66/TER 68/A
 68/B 68/BIS 68/C 68/D 7/- 7/D 70/- 72/- 74/- 9/-

VIA ANTONIO DA MURANO**Civici :**

86/-

VIA BORDONE BENEDETTO**Civici :**

25/- 27/- 31/-

VIA BRAMANTE DONATO**Civici :**

TUTTI

VIA BUONARROTI MICHELANGELO**Civici :**

142/- 144/- 146/- 148/- 150/- 154/- 156/- 158/- 160/- 162/- 164/-
 166/- 168/- 170/- 172/- 174/- 174/A 174/B 176/- 178/- 180/- 182/-
 184/- 186/- 188/- 190/- 192/- 198/- 198/A 200/- 202/- 203/- 204/-

Civici :

205/- 206/- 207/- 208/- 209/- 210/- 211/- 212/- 213/- 214/- 215/-
 216/- 217/- 218/- 219/- 220/- 221/- 222/- 223/- 224/- 225/- 225/A
 226/- 227/- 229/- 231/- 233/- 235/- 237/- 239/- 241/- 241/C 243/-

243/A

VIA CAFFI IPPOLITO**Civici :**

TUTTI

VIA CHIARADIA ENRICO**Civici :**

TUTTI

VIA CRIVELLI CARLO**Civici :**

TUTTI

VIA DALLE MASEGNE PIERPAOLO**Civici :**

TUTTI

VIA DELLA QUERCIA JACOPO**Civici :**

1/- 1/A 10/- 11/- 12/- 13/- 13/A 13/B 13/C 13/D 13/E
 14/- 14/A 14/B 14/C 15/- 15/A 15/B 15/C 15/D 15/E 16/-
 16/A 16/B 17/- 18/- 18/C 19/- 19/A 2/- 2/BIS 20/- 20/A
 21/- 22/- 23/- 24/- 24/A 24/B 24/C 24/D 25/- 26/- 27/-
 28/- 29/- 3/- 30/- 31/- 31/C 31/D 32/- 33/- 34/- 35/-
 36/- 37/- 37/A 38/- 39/- 39/A 39/B 4/- 40/- 41/- 42/-
 42/A 42/B 43/- 44/- 44/A 44/B 44/C 45/- 45/A 46/- 47/-
 48/- 49/- 5/- 50/- 51/- 52/- 53/- 54/- 56/- 57/- 59/-
 6/- 61/- 61/A 61/B 63/- 65/- 67/- 69/- 73/- 75/- 77/-
 79/- 8/- 8/A 8/B 81/- 83/- 85/- 87/- 89/-

VIA DI DUCCIO AGOSTINO**Civici :**

TUTTI

VIA DOSSI DOSSO**Civici :**

1/- 3/- 5/- 7/- 9/-

VIA FLORIGERIO SEBASTIANO

Civici :

TUTTI

VIA FOPPA VINCENZO

Civici :

TUTTI

VIA FORABOSCO GIROLAMO

Civici :

TUTTI

VIA Ghiberti Lorenzo

Civici :

TUTTI

VIA GIOVANNI DA CAVINO

Civici :

TUTTI

VIA GIOVANNI D'ALEMAGNA

Civici :

20/- 20/B 22/- 24/- 26/- 28/- 30/-

VIA GUARDI FRANCESCO

Civici :

1/- 10/- 10/B 11/- 12/- 12/C 13/- 13/A 14/- 14/A 14/C

15/- 15/A 16/- 16/A 18/- 2/- 20/- 20/A 20/B 20/C 20/D

21/- 23/- 23/C 25/- 25/B 25/L 27/- 29/- 29/A 3/- 31/-

33/- 37/- 37/A 37/B 37/C 37/D 37/E 39/- 39/A 41/- 5/-

6/- 6/A 7/- 8/- 8/A 9/-

VIA INDUNO GEROLAMO

Civici :

TUTTI

VIA LIPPI FILIPPO

Civici :

10/- 12/- 14/- 15/- 16/- 18/- 2/- 20/- 22/- 24/- 26/-

28/- 30/- 32/- 34/- 36/- 38/- 4/- 40/- 46/- 48/- 50/-

52/- 54/- 56/- 6/- 8/-

VIA LUINI BERNARDINO

Civici :

TUTTI

VIA MAGGI PIETRO

Civici :

TUTTI

VIA MAGNASCO ALESSANDRO

Civici :

1/- 1/E 11/- 13/- 17/- 3/- 3/B 5/- 7/- 9/-

VIA MARIESCHI MICHELE

Civici :

1/- 1/A 12/- 14/- 15/- 16/- 2/- 3/- 3/A 4/- 5/-

5/A 7/- 9/-

VIA MINO DA FIESOLE

Civici :

TUTTI

VIA MORONI ANDREA

Civici :

TUTTI

VIA NOALE ANTONIO

Civici :

TUTTI

VIA PAISIELLO GIOVANNI

Civici :

1/- 1/A 1/B 11/- 11/BIS 13/- 15/- 17/- 21/- 23/- 23/B

3/- 3/A 7/- 7/A 7/BIS 7/TER 9/- 9/BIS

VIA PARODI FILIPPO

Civici :

TUTTI

VIA PENELLO ANTONIO

Civici :

TUTTI

VIA SAN BELLINO

Civici :

TUTTI

VIA SCHIAVONE GIORGIO

Civici :

1/- 3/-

VIA SEGANTINI GIOVANNI

Civici :

TUTTI

VIA TEMANZA TOMMASO

Civici :

10/-	10/A	10/B	10/C	11/-	12/-	13/-	14/-	14/A	16/-	18/-
2/ROM	20/-	24/-	3/ROM	5/-	6/-	6/A	6/B	6/C	6/D	7/-
8/-	8/A	8/B	9/-							

VIA ZAIS GIUSEPPE

Civici :

TUTTI

VIA ZIZE LEONARDO

Civici :

TUTTI

VIA ZOPPO MARCO

Civici :

10/-	10/A	12/-	12/B	12/BIS	12/C	12/D	14/-	14/A	14/B	14/BIS
14/C	14/TER	16/-	16/A	16/B	16/C	16/TER	18/-	2/-	2/A	2/B
2/C	2/D	20/-	4/-	6/-	8/-	8/A				

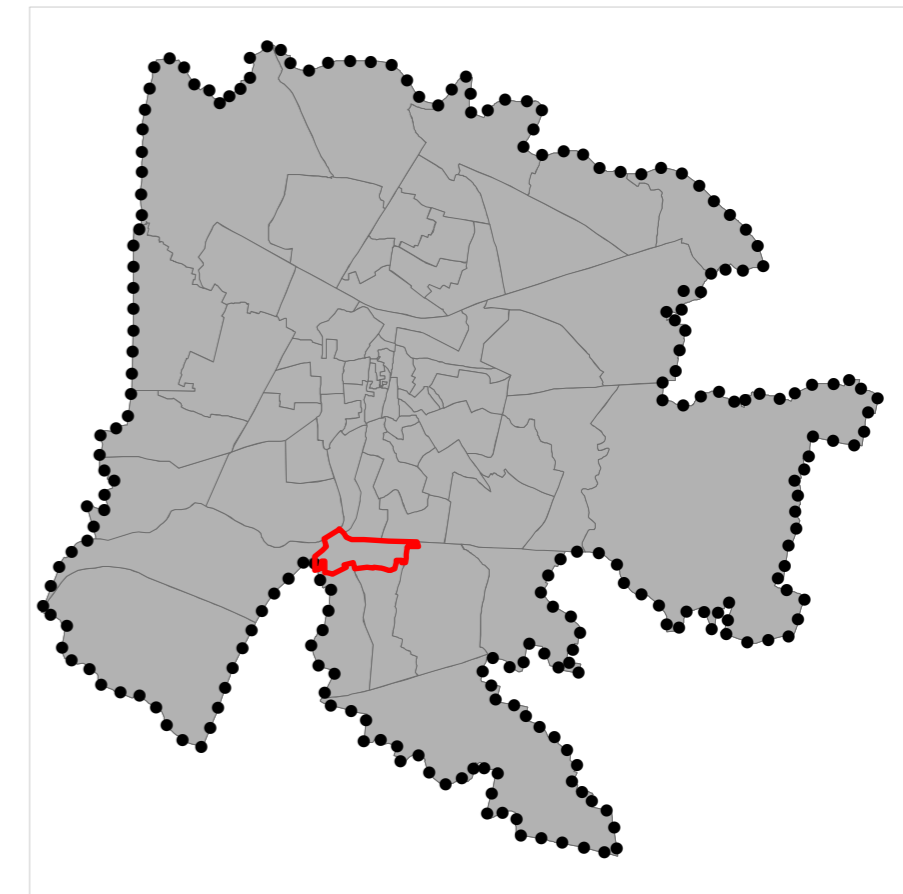
VIA ZUGNO FRANCESCO

Civici :

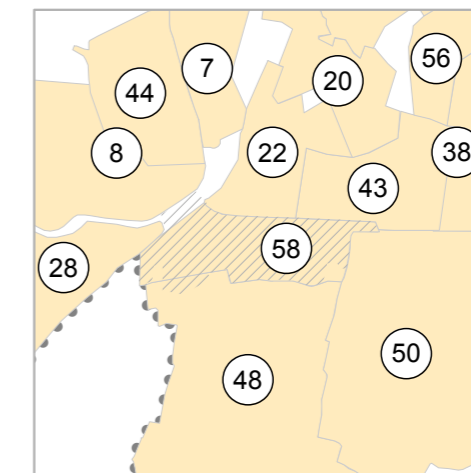
TUTTI



**PIANIFICAZIONE DEL SISTEMA FARMACEUTICO
REVISIONE BIENNALE (anno 2016)**



Localizzazione sul territorio comunale



Situazione derivante dalla pianta organica delle farmacie dell' ULSS (ante 2011)

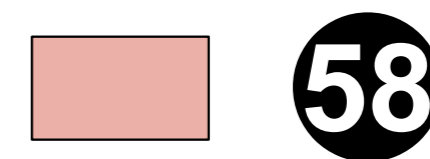
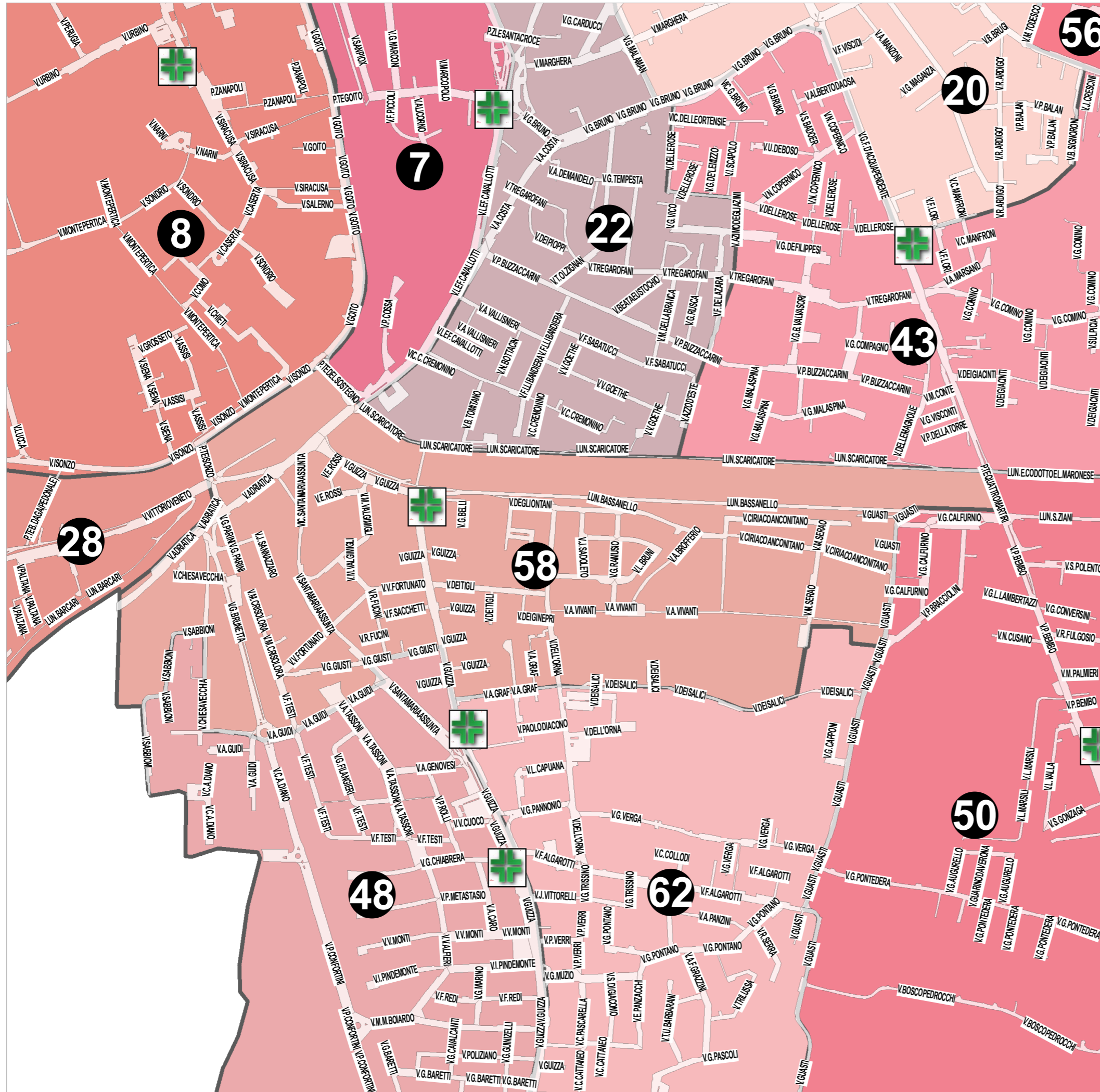


Tabella di confronto degli abitanti

Residenti al 30.06.2011 ab.214.502	3474 ab.
Residenti al 31.12.2015 ab.210.401	3393 ab.



SEDE 58 FARMACIA POGGI Snc**VIA GUIZZA (CONSELVANA) 3**

CORTE NEGRI ADA

Civici :

TUTTI

LUNGARGINE BASSANELLO

Civici :

TUTTI

VIA ADRIATICA

Civici :

TUTTI

VIA BELLI GIOACCHINO

Civici :

TUTTI

VIA BROFFERIO ANGELO

Civici :

TUTTI

VIA BRUNI LEONARDO

Civici :

TUTTI

VIA CHIESA VECCHIA

Civici :

1/- 14/- 16/- 18/- 2/- 22/- 24/- 26/- 28/- 3/- 32/-

34/- 4/-

VIA CIRIACO ANCONITANO

Civici :

TUTTI

VIA CRISOLORA MANUELE

Civici :

TUTTI

VIA FILELFO FRANCESCO

Civici :

TUTTI

VIA FORTUNATO VENANZIO

Civici :

Civici :

TUTTI

VIA FUCINI RENATO

Civici :

TUTTI

VIA GINEPRI (DEI)

Civici :

TUTTI

VIA GIUSTI GIUSEPPE

Civici :

10/- 11/- 12/- 14/- 15/- 16/- 2/- 2/A 22/- 24/- 28/-

30/- 4/- 6/- 6/BIS 8/- 9/B

VIA GRAF ARTURO

Civici :

1/- 11/- 13/- 15/- 17/- 23/- 23/A 25/- 27/- 29/- 31/-

33/- 34/TER 35/- 36/- 37/- 38/- 39/- 40/- 41/- 42/- 42/A

43/- 44/- 45/- 46/- 48/- 52/- 56/- 58/- 60/- 62/- 64/-

66/- 66/A 68/- 7/- 70/- 9/-

VIA GUASTI

Civici :

10/- 12/- 12/A 2/- 2/A 4/- 4/BIS 6/- 8/- 8/BIS 8/TER

VIA GUIDI ALESSANDRO

Civici :

12/- 14/- 16/- 18/- 2/- 2/B 20/- 4/- 6/- 8/-

VIA GUIZZA (CONSELVANA)

Civici :

1/- 100/- 11/- 13/- 13/BIS 15/- 15/BIS 15/TER 16/- 16/A 17/-

18/- 18/BIS 19/- 19/A 19/B 2/- 20/- 20/A 20/B 21/- 22/-

23/- 24/- 25/- 26/- 27/- 28/- 29/- 3/- 3/A 30/- 31/-

32/- 33/- 33/BIS 34/- 35/- 36/- 37/- 37/A 37/TER 38/- 39/-

4/- 40/- 40/A 40/B 41/- 42/- 43/- 44/- 45/- 45/A 47/-

47/A 47/B 48/- 49/- 5/- 5/A 5/B 5/C 50/- 51/- 53/-

56/- 57/- 57/BIS 58/- 58/B 58/BIS 59/- 59/D 6/- 60/- 61/-

62/- 64/- 66/- 68/- 7/- 70/- 72/- 74/- 76/- 78/- 80/-

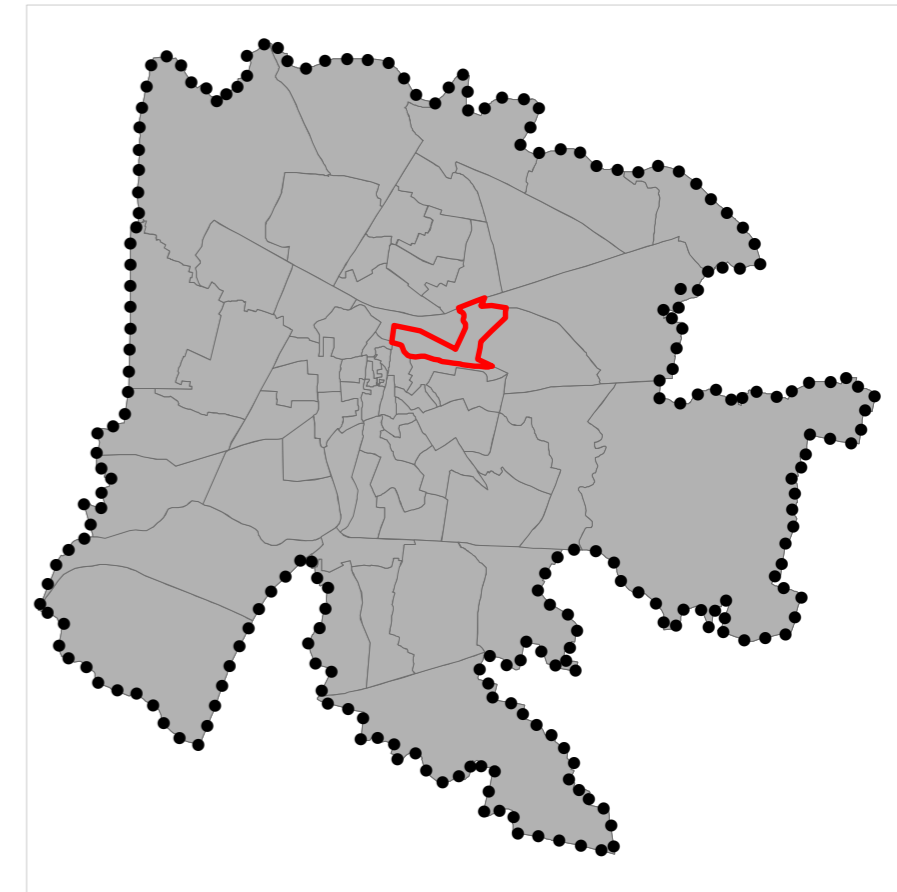
82/- 84/- 86/- 88/- 9/- 9/A 90/- 92/- 92/A 94/- 96/-

Civici :
98/-
VIA JACOPONE DA TODI
Civici :
TUTTI
VIA ONTANI (DEGLI)
Civici :
TUTTI
VIA ORNA (DELL')
Civici :
1/A 1/B 1/C 1/D 1/E 10/- 12/- 14/- 4/- 5/- 5/A
5/B 5/C 5/D 6/-
VIA PARINI GIUSEPPE
Civici :
TUTTI
VIA RAMUSIO GIROLAMO
Civici :
TUTTI
VIA ROSSI ERNESTO
Civici :
TUTTI
VIA SABBIONI
Civici :
2/- 2/A 4/-
VIA SACCHETTI FRANCO
Civici :
TUTTI
VIA SADOLETO JACOPO
Civici :
TUTTI
VIA SALICI (DEI)
Civici :
10/- 26/- 30/- 34/- 36/- 40/- 42/- 44/-
VIA SANNAZZARO JACOPO
Civici :
TUTTI

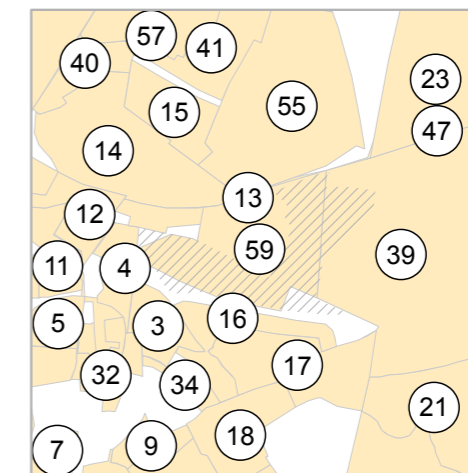
VIA SANTA MARIA ASSUNTA
Civici :
11/- 13/- 14/- 15/- 16/- 17/- 18/- 19/- 2/- 20/- 21/-
22/- 23/- 25/- 26/- 28/- 29/- 29/C 3/- 30/- 31/- 32/-
33/- 35/- 35/A 35/B 36/- 4/- 5/- 7/- 9/-
VIA SERAO MATILDE
Civici :
TUTTI
VIA TESTI FULVIO
Civici :
1/- 2/- 3/- 4/- 4/F 4/G 4/H 4/I 4/L 4/M 4/N
6/-
VIA TIGLI (DEI)
Civici :
TUTTI
VIA VALGIMIGLI MANARA
Civici :
TUTTI
VIA VITTORIO VENETO
Civici :
1/- 1/BIS 1/ROM 2/- 2/A 2/ROM 3/- 4/- 5/- 6/- 7/-
8/-
VIA VIVANTI ANNIE
Civici :
TUTTI
VICOLO SANTA MARIA ASSUNTA
Civici :
TUTTI



**PIANIFICAZIONE DEL SISTEMA FARMACEUTICO
REVISIONE BIENNALE (anno 2016)**



Localizzazione sul territorio comunale



Situazione derivante dalla pianta organica delle farmacie dell' ULSS (ante 2011)

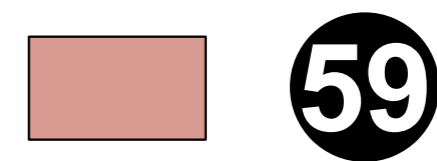
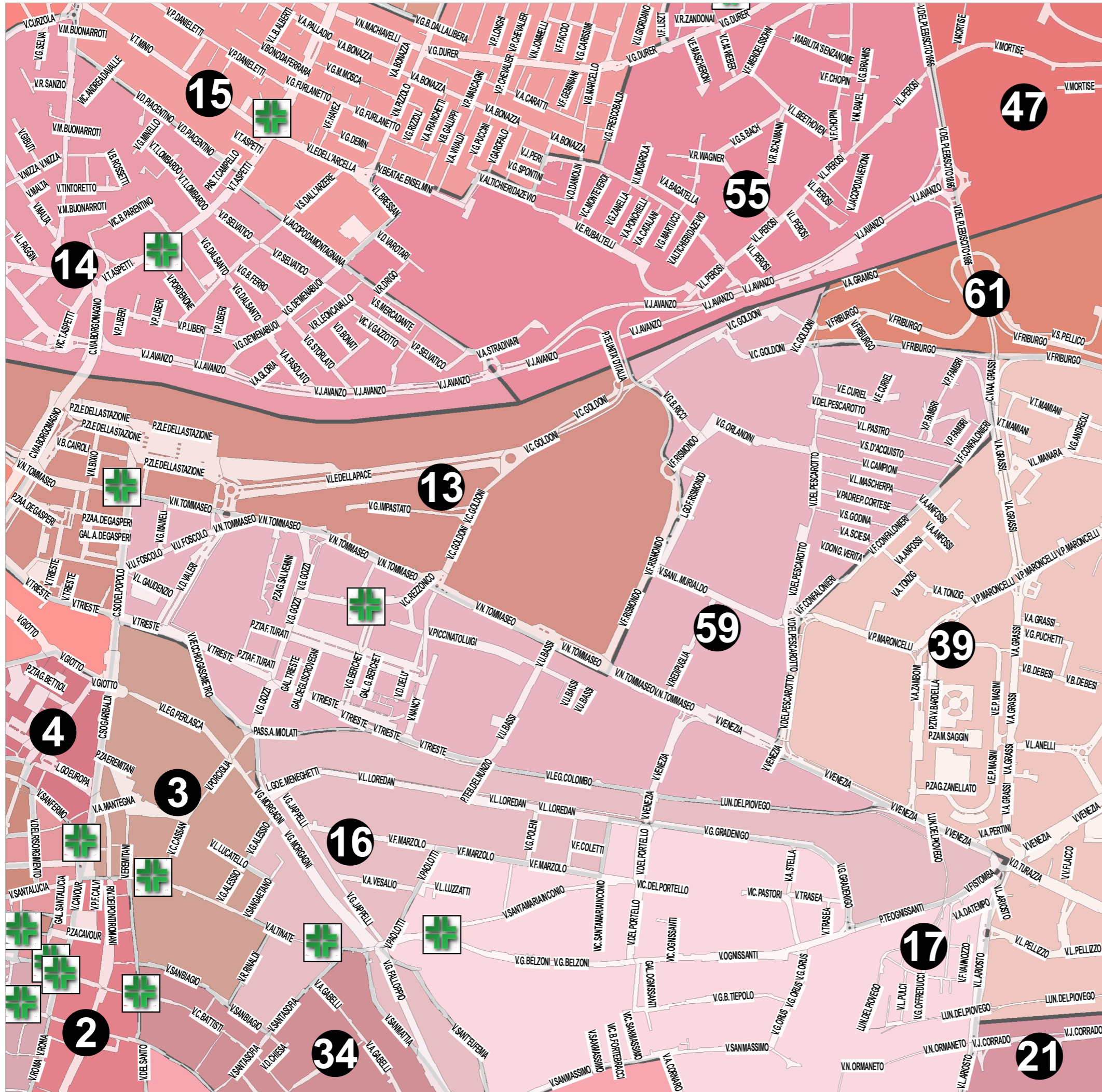


Tabella di confronto degli abitanti

Residenti al 30.06.2011 ab.214.502	2188 ab.
Residenti al 31.12.2015 ab.210.401	2066 ab.



SEDE 59 FARMACIA COMUNALE ALLA PACE Spa**VIA REZZONICO CARLO 14**

CORSO POPOLO (DEL)

Civici :

1/ROM 10/- 10/A 10/C 12/- 2/- 2/A 2/B 2/C 4/- 4/E

4/ROM 6/- 8/- 8/A 8/C 8/D

GALLERIA BERCHET GIOVANNI

Civici :

TUTTI

GALLERIA RUFFINI (FRATELLI)

Civici :

TUTTI

GALLERIA SCROVEGNI (DEGLI)

Civici :

TUTTI

GALLERIA TRIESTE

Civici :

TUTTI

LARGO RISMONDO FRANCESCO

Civici :

TUTTI

LUNGARGINE PIOVEGO (DEL)

Civici :

1/- 14/- 2/- 3/- 5/- 6/- 7/-

PASSAGGIO GAUDENZIO LUIGI

Civici :

TUTTI

PASSAGGIO GOZZI GASPARE

Civici :

TUTTI

PIAZZA SALVEMINI GAETANO

Civici :

TUTTI

PIAZZETTA GASPAROTTO CESIRA

Civici :

Civici :

TUTTI

PIAZZETTA TURATI FILIPPO

Civici :

TUTTI

VIA BASSI UGO

Civici :

TUTTI

VIA BERCHET GIOVANNI

Civici :

TUTTI

VIA CAMPIONI INIGO

Civici :

TUTTI

VIA CONFALONIERI FEDERICO

Civici :

13/- 15/- 15/A 15/B 15/BIS 17/- 21/- 23/- 25/- 27/- 28/-

29/- 31/- 35/- 37/- 39/- 41/- 41/BIS 42/- 42/A 46/- 47/-

VIA CORTESE PLACIDO (PADRE)

Civici :

TUTTI

VIA CURIEL EUGENIO

Civici :

TUTTI

VIA D'ACQUISTO SALVO

Civici :

TUTTI

VIA DELU' DARIO

Civici :

TUTTI

VIA FAMBRI PAULO

Civici :

TUTTI

VIA FARINI LUIGI CARLO

Civici :

TUTTI

maggio 23, 2016 @ 05:17

VIA FOSCOLO UGO
Civici :
TUTTI
VIA GODINA SANDRO
Civici :
TUTTI
VIA GOLDONI CARLO
Civici :
12/- 14/A 18/- 20/- 22/-
VIA GOZZI GASPARE
Civici :
TUTTI
VIA GRAMSCI ANTONIO
Civici :
1/-
VIA MAMELI GOFFREDO
Civici :
TUTTI
VIA MASCHERPA LUIGI
Civici :
TUTTI
VIA NANCY
Civici :
TUTTI
VIA ORLANDINI GIROLAMO
Civici :
TUTTI
VIA PASTRO LUIGI
Civici :
TUTTI
VIA PESCAROTTO (DEL)
Civici :
1/ROM 13/- 15/- 18/- 19/- 2/ROM 20/- 20/A 21/- 21/A 22/-
22/A 22/BIS 22/C 22/D 22/E 23/- 24/- 24/BIS 25/- 26/- 27/-
28/- 29/- 29/BIS 30/- 30/A 30/B 31/- 31/BIS 32/- 33/- 33/A
34/- 35/- 35/BIS 36/- 37/- 39/- 39/A 41/- 42/- 44/BIS 48/-

Mon May 23 17:17:20 CEST 2016

maggio 23, 2016 @ 05:17

Civici :
50/- 52/- 58/- 58/A 58/B 60/- 62/- 64/- 66/- 68/- 70/-
VIA PICCINATO LUIGI
Civici :
TUTTI
VIA REDIPUGLIA
Civici :
TUTTI
VIA REZZONICO CARLO
Civici :
TUTTI
VIA RICCI GIOVANNI BATTISTA
Civici :
TUTTI
VIA RISMONDO FRANCESCO
Civici :
TUTTI
VIA RUFFINI (FRATELLI)
Civici :
TUTTI
VIA SAN MURIALDO LEONARDO
Civici :
TUTTI
VIA SCIESA ANTONIO
Civici :
TUTTI
VIA SCROVEGNI ENRICO (DEGLI)
Civici :
TUTTI
VIA TOMMASEO NICCOLO'
Civici :
10/ROM 100/- 104/- 104/A 104/C 106/- 110/- 110/A 112/- 114/- 12/-
12/A 14/- 16/- 18/- 20/- 22/- 24/- 26/- 28/- 3/ROM 30/-
32/- 4/ROM 44/- 46/- 48/- 5/ROM 50/- 52/- 54/- 56/- 56/A
60/- 61/- 62/- 63/- 63/A 63/B 63/C 64/- 65/- 65/A 65/B
65/I 66/- 67/- 67/A 67/B 67/C 67/D 68/- 68/A 69/- 69/A

Mon May 23 17:17:20 CEST 2016

Civici :

69/B	70/-	70/A	70/B	70/C	72/-	74/-	74/B	74/C	74/D	76/-
76/A	76/B	76/D	76/E	77/-	78/-	78/A	78/B	78/C	78/D	8/-
8/A	8/ROM	80/-	80/C	80/E	80/F	82/-	84/-	86/-	88/-	88/A
94/-	94/A	96/-	96/A	96/B	96/C	98/-	98/A			

VIA TRIESTE

Civici :

31/-	31/A	31/B	31/C	33/-	36/-	38/-	38/A	40/-	40/A	42/-
43/-	44/-	45/-	45/A	46/-	47/-	49/-	50/-	51/-	52/-	53/-
55/-	57/-	59/-	63/-							

VIA VALERI DIEGO

Civici :

TUTTI

VIA VENEZIA

Civici :

1/-	12/-	13/-	14/-	15/-	16/-	17/-	18/-	20/-	22/-	3/-
30/-	36/-	36/A	36/B	36/C	4/-	4/A	40/-	42/-	5/-	7/-
8/-	9/-	9/A	9/B							

VIA VERITA' GIOVANNI (DON)

Civici :

TUTTI

VIALE COLOMBO GIUSEPPE

Civici :

TUTTI

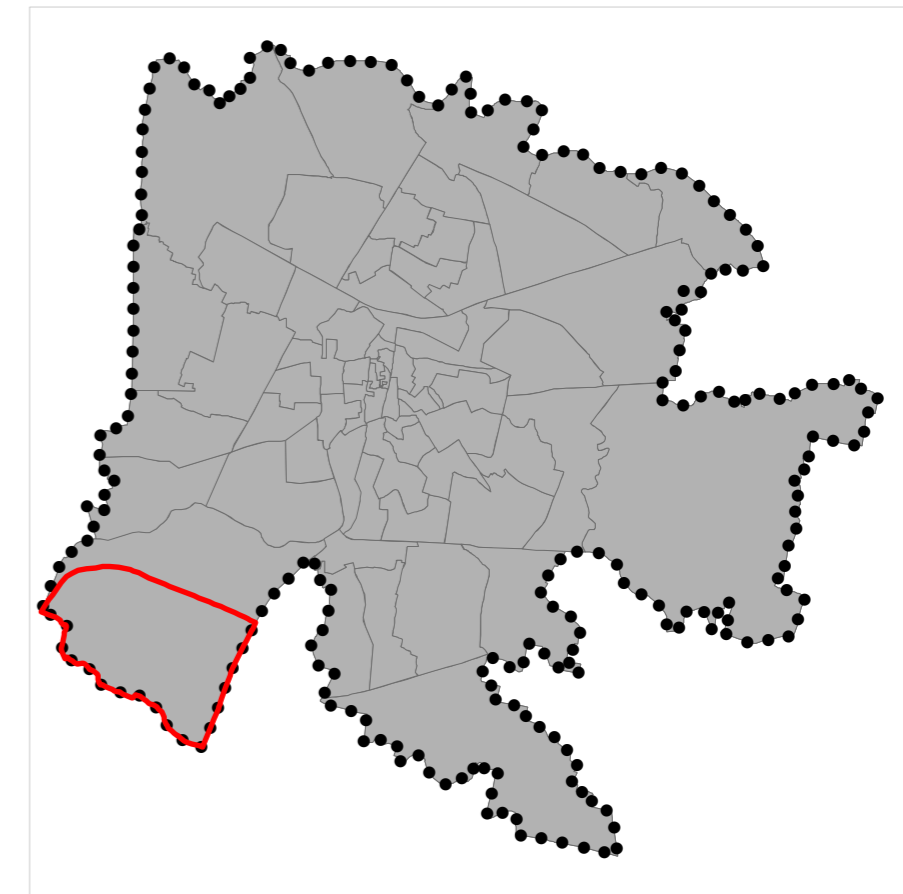
VICOLO BELLINI VINCENZO

Civici :

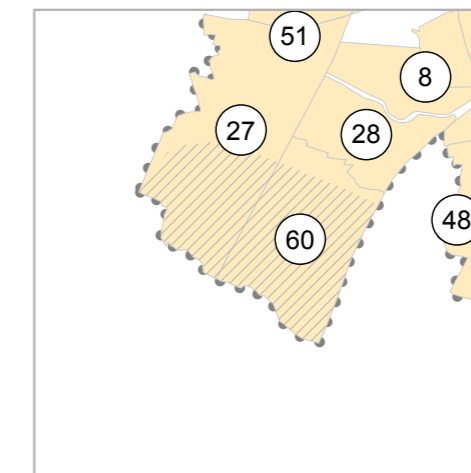
TUTTI



**PIANIFICAZIONE DEL SISTEMA FARMACEUTICO
REVISIONE BIENNALE (anno 2016)**



Localizzazione sul territorio comunale



Situazione derivante dalla pianta organica delle farmacie dell' ULSS (ante 2011)

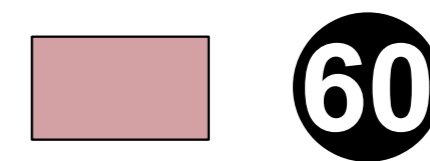
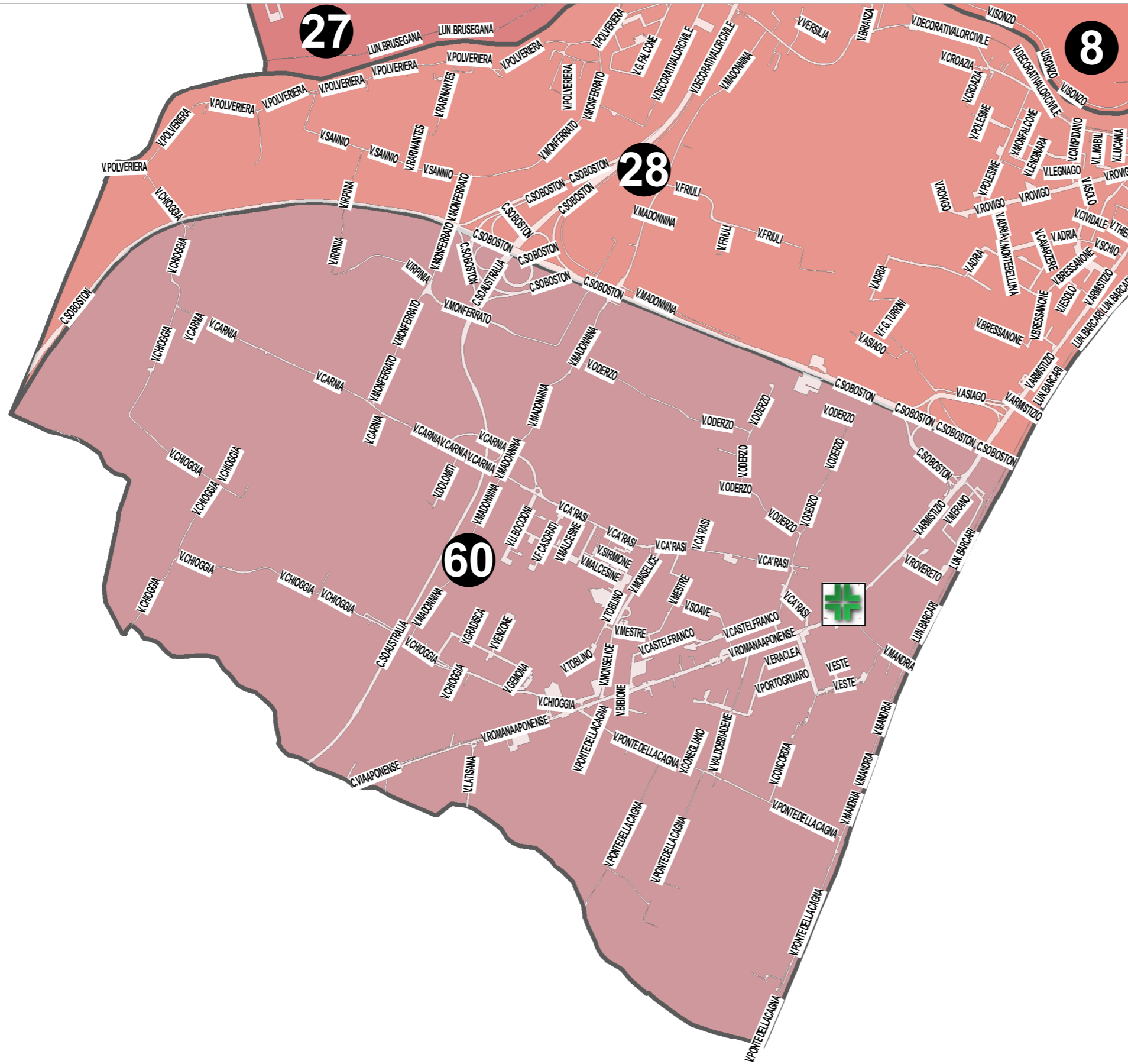


Tabella di confronto degli abitanti

Residenti al 30.06.2011 ab.214.502	5049 ab.
Residenti al 31.12.2015 ab.210.401	4919 ab.



SEDE 60 FARMACIA ALLA MANDRIA Sas

VIA ARMISTIZIO 288A

CORSO BOSTON

Civici :

48/- 50/-

VIA ARMISTIZIO

Civici :

197/-	199/-	201/-	203/-	205/-	207/-	209/-	211/-	213/-	215/-	217/-
218/-	219/-	220/-	221/-	222/-	223/-	223/A	224/-	229/-	231/-	233/-
235/-	239/-	241/-	243/-	245/-	247/-	249/-	250/-	251/-	253/-	255/-
256/-	257/-	258/-	258/D	259/-	260/-	261/-	262/-	263/-	265/-	267/-
269/-	275/-	277/-	277/A	279/-	283/-	285/-	287/-	288/-	288/A	289/-
290/-	291/-	292/-	294/-	294/A	294/B	294/C	294/D	296/-	298/-	

VIA BIBIONE

Civici :

TUTTI

VIA BOCCIONI UMBERTO

Civici :

TUTTI

VIA CA' RASI

Civici :

TUTTI

VIA CARNIA

Civici :

TUTTI

VIA CASORATI FELICE

Civici :

TUTTI

VIA CASTELFRANCO

Civici :

TUTTI

VIA CHIOGGIA

Civici :

1/-	1/B	1/C	1/D	10/-	11/-	11/A	12/-	13/-	13/A	13/B
14/-	15/-	15/A	15/BIS	15/D	15/E	16/-	16/A	16/BIS	16/C	16/TER

Civici :

17/-	17/A	17/B	18/-	18/A	18/B	18/C	18/F	18/G	19/-	2/-
2/A	2/B	2/C	20/-	20/B	21/-	21/B	22/-	22/BIS	22/C	22/D
22/TER	23/-	24/-	25/-	25/A	25/B	25/C	26/-	27/-	27/A	27/BIS
28/-	28/BIS	28/TER	29/-	29/D	3/-	3/A	3/B	3/C	3/D	3/E
3/F	3/G	3/H	3/N	3/O	3/P	3/Q	30/-	30/TER	31/-	32/BIS
32/D	32/TER	33/-	33/A	33/B	33/C	33/D	33/E	33/F	34/-	34/BIS
34/G	34/H	35/-	35/A	35/B	37/-	37/A	37/B	37/BIS	37/E	4/-
4/A	4/B	4/BIS	4/TER	5/B	6/-	6/A	6/B	6/C	6/D	6/E
7/-	8/-	8/A	8/B	8/C	8/D	8/E	8/F	8/G	8/H	9/-
9/BIS	9/C	9/D								

VIA CONCORDIA

Civici :

TUTTI

VIA CONEGLIANO

Civici :

TUTTI

VIA DOLOMITI

Civici :

TUTTI

VIA ERACLEA

Civici :

TUTTI

VIA ESTE

Civici :

TUTTI

VIA FRANCESCHI FILIPPO (MONSIGNOR)

Civici :

TUTTI

VIA GEMONA

Civici :

TUTTI

VIA GRADISCA

Civici :

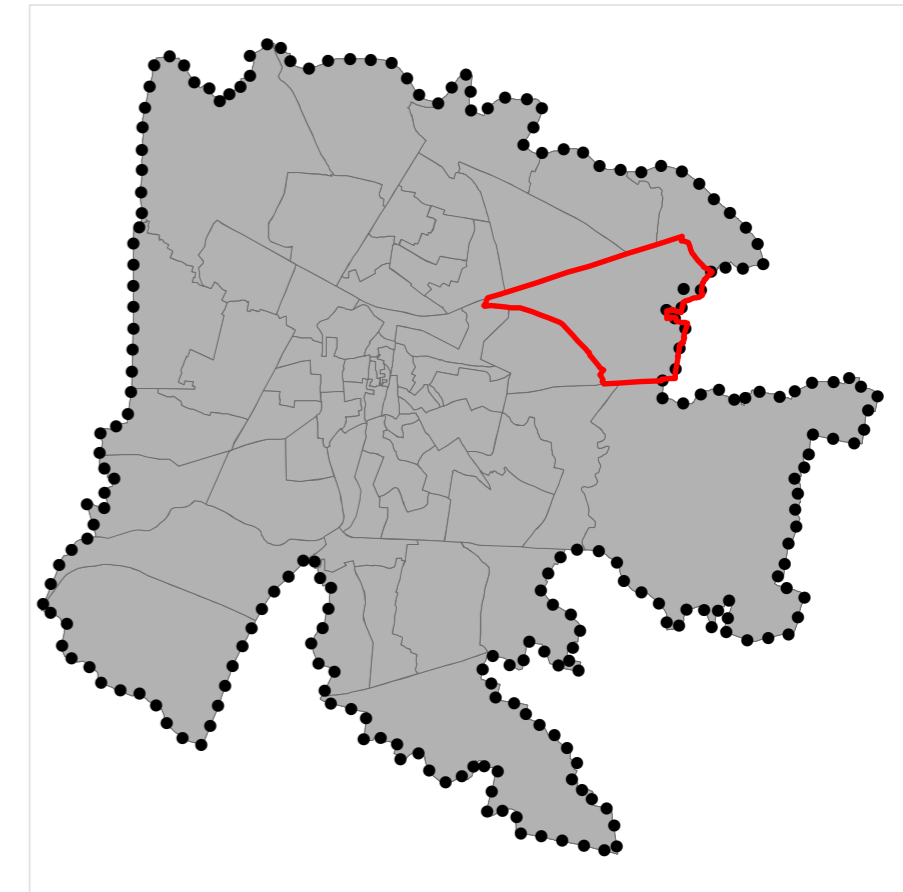
TUTTI

VIA IRPINIA
Civici :
12/- 18/- 20/- 21/- 23/- 25/-
VIA LATISANA
Civici :
TUTTI
VIA MADONNINA
Civici :
18/A 18/B 18/BIS 18/C 18/TER 20/- 22/- 24/- 26/- 31/- 33/-
33/A 39/- 45/- 47/- 51/- 55/- 59/- 61/-
VIA MALCESINE
Civici :
TUTTI
VIA MANDRIA
Civici :
TUTTI
VIA MERANO
Civici :
TUTTI
VIA MESTRE
Civici :
TUTTI
VIA MONFERRATO
Civici :
10/- 11/- 11/A 11/B 11/BIS 11/C 13/- 15/- 15/A 17/- 19/-
7/- 8/- 8/A 8/B 8/C
VIA MONSELICE
Civici :
TUTTI
VIA ODERZO
Civici :
TUTTI
VIA PONTE DELLA CAGNA
Civici :
TUTTI
VIA PORTOGRUARO

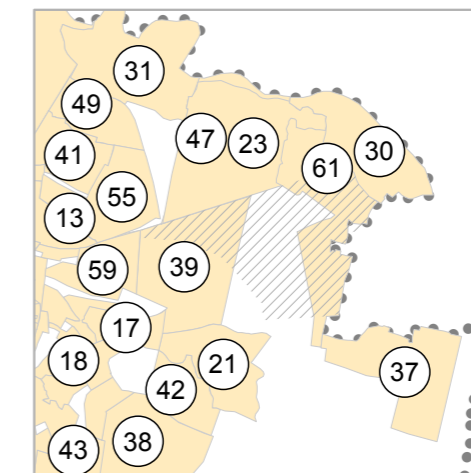
Civici :
TUTTI
VIA ROMANA APONENSE
Civici :
TUTTI
VIA ROVERETO
Civici :
TUTTI
VIA SIRMIONE
Civici :
TUTTI
VIA SOAVE
Civici :
TUTTI
VIA TOBLINO
Civici :
TUTTI
VIA VALDOBBIADENE
Civici :
TUTTI
VIA VENZONE
Civici :
TUTTI



**PIANIFICAZIONE DEL SISTEMA FARMACEUTICO
REVISIONE BIENNALE (anno 2016)**



Localizzazione sul territorio comunale



Situazione derivante dalla pianta organica delle farmacie dell' ULSS (ante 2011)

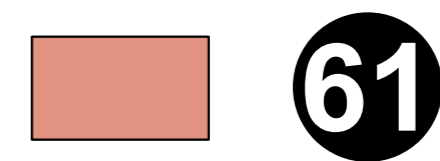
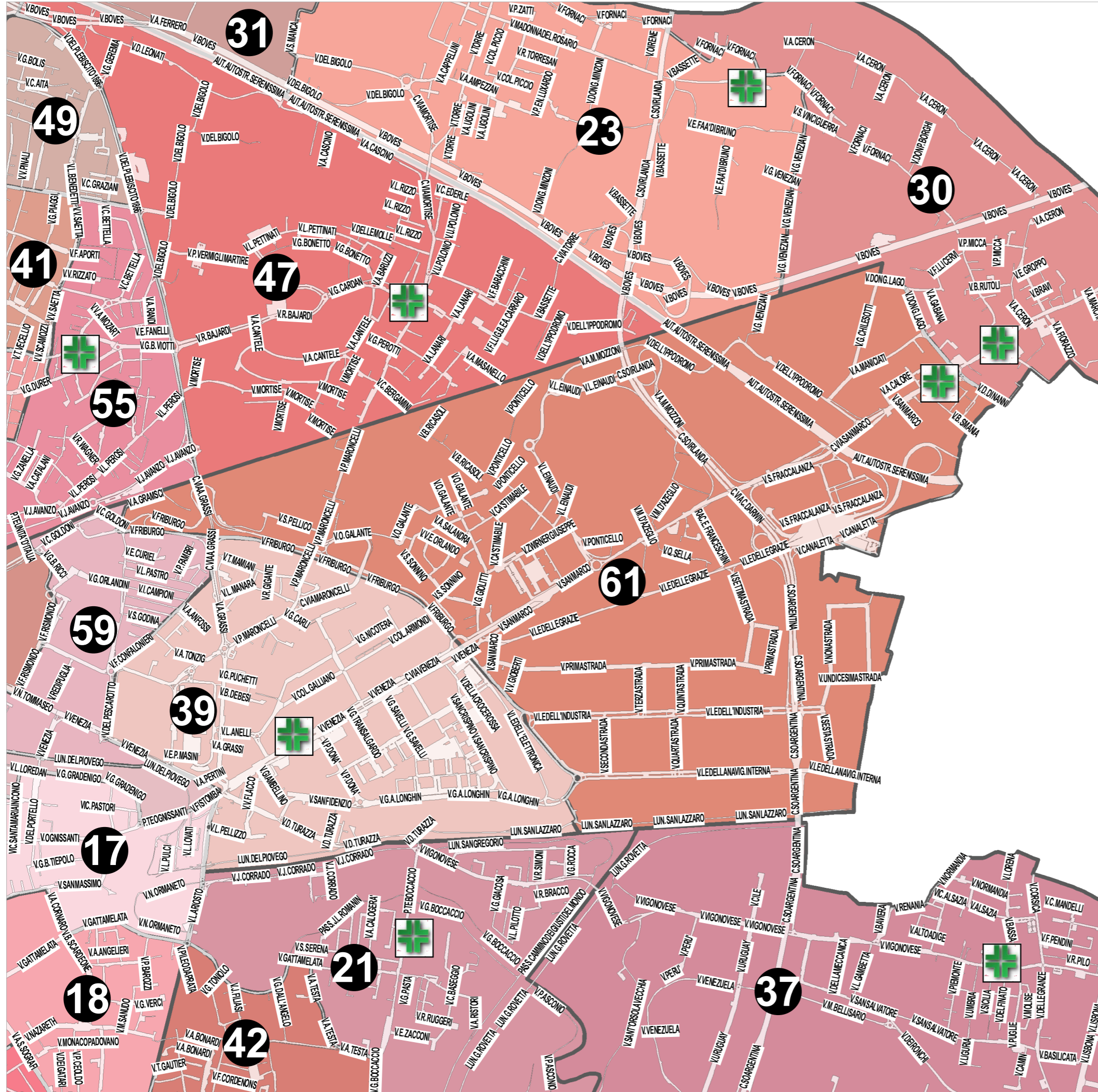


Tabella di confronto degli abitanti

Residenti al 30.06.2011 ab.214.502	2993 ab.
Residenti al 31.12.2015 ab.210.401	3005 ab.



SEDE 61 FARMACIA ALL'IPPODROMO**VIA SAN MARCO 140**

CORSO ARGENTINA

Civici :

TUTTI

LUNGARGINE SAN LAZZARO

Civici :

10/- 31/-

NONA STRADA

Civici :

TUTTI

PIAZZA MORO ALDO

Civici :

TUTTI

PRIMA STRADA

Civici :

TUTTI

QUARTA STRADA

Civici :

TUTTI

SECONDA STRADA

Civici :

TUTTI

SESTA STRADA

Civici :

TUTTI

SETTIMA STRADA

Civici :

TUTTI

TERZA STRADA

Civici :

TUTTI

UNDICESIMA STRADA

Civici :

TUTTI

VIA BIANCHI LIDIA

Civici :

TUTTI

VIA CA' STIMABILE

Civici :

TUTTI

VIA CALORE ANTONIO

Civici :

TUTTI

VIA CAMPORESE ALDO

Civici :

TUTTI

VIA CANALETTA

Civici :

TUTTI

VIA CHILESOTTI GIACOMO

Civici :

TUTTI

VIA D'AZEGLIO MASSIMO

Civici :

TUTTI

VIA DEPRETIS AGOSTINO

Civici :

TUTTI

VIA DI NANNI DANTE

Civici :

10/- 12/- 14/- 16/- 18/- 2/- 28/- 30/- 30/A 32/- 34/-

34/A 34/B 36/-

VIA EINAUDI LUIGI

Civici :

TUTTI

VIA FRACCALANZA SERGIO

Civici :

TUTTI

VIA FRIBURGO

Civici :

Civici :
TUTTI
VIA GALANTE ORLANDO
Civici :
TUTTI
VIA GIOBERTI VINCENZO
Civici :
TUTTI
VIA GIOLITTI GIOVANNI
Civici :
TUTTI
VIA GRAMSCI ANTONIO
Civici :
11/- 12/- 13/- 15/- 17/- 3/- 7/- 8/- 9/-
VIA IPPODROMO (DELL')
Civici :
1/- 10/- 10/A 13/- 13/A 13/B 14/- 14/E 15/- 16/- 17/-
2/- 21/- 3/- 5/- 6/- 7/- 7/A 8/- 8/A 8/B 8/C
9/-
VIA LAGO GIUSEPPE (DON)
Civici :
11/- 15/- 17/- 19/- 21/- 23/- 3/- 5/- 7/- 9/-
VIA LANZA GIOVANNI
Civici :
TUTTI
VIA MANICIATI ARMANDO
Civici :
TUTTI
VIA MARONCELLI PIERO
Civici :
100/- 101/- 101/A 101/B 103/- 103/A 105/- 105/B 107/- 109/- 111/-
115/- 117/- 117/A 119/- 119/A 119/B 119/BIS 119/C 119/D 119/E 119/F
121/- 123/- 123/A 123/B 123/C 123/TER 127/- 130/- 58/- 58/A 60/-
62/- 64/- 66/- 68/- 70/- 76/- 78/- 78/B 80/- 82/- 84/-
86/- 88/- 90/- 90/A 92/- 94/- 96/- 98/- 98/A 98/B 99/BIS
VIA MINGHETTI MARCO

Civici :
TUTTI
VIA MORPURGO EMILIO
Civici :
TUTTI
VIA MOZZONI ANNA MARIA
Civici :
TUTTI
VIA ORLANDO VITTORIO EMANUELE
Civici :
TUTTI
VIA PARISOTTO FABIO
Civici :
TUTTI
VIA PELLICO SILVIO
Civici :
TUTTI
VIA PONTICELLO
Civici :
TUTTI
VIA RICASOLI BETTINO
Civici :
TUTTI
VIA SALANDRA ANTONIO
Civici :
TUTTI
VIA SAN MARCO
Civici :
1/B 1/BIS 1/QUATER 1/TER 10/- 104/- 104/A 106/- 106/A 108/- 11/A
11/C 11/D 110/- 112/- 114/A 114/B 116/- 116/A 116/B 118/- 12/-
12/A 120/- 122/- 124/- 128/- 13/- 130/- 130/C 132/- 132/A 132/B
132/C 132/D 132/E 134/- 138/- 138/E 14/- 14/A 140/- 142/- 142/A
144/- 148/- 16/- 20/- 21/- 23/- 25/- 27/- 28/- 28/A 28/B
28/TER 3/- 3/BIS 30/- 32/- 32/BIS 34/- 39/- 4/- 4/A 41/-
42/- 43/- 45/- 47/- 48/- 5/- 51/- 54/- 6/- 6/A 6/B

<i>Civici :</i>										
62/-	63/-	68/-	7/-	73/-	79/-	8/-	83/-	85/-	9/-	9/D
9/E	9/H	9/M	91/-	93/-	95/-	95/A	95/B	97/-		

VIA SELLA QUINTINO

Civici :

TUTTI

VIA SMANIA BEPPINO

Civici :

TUTTI

VIA SONNINO SIDNEY

Civici :

TUTTI

VIA VENEZIA

Civici :

89/- 89/B 91/-

VIA ZANARDELLI GIUSEPPE

Civici :

TUTTI

VIALE GRAZIE (DELLE)

Civici :

TUTTI

VIALE INDUSTRIA (DELL')

Civici :

TUTTI

VIALE NAVIGAZIONE INTERNA (DELLA)

Civici :

TUTTI

SEDE 62 FARMACIA GUIZZA CENTRALE

VIA GUIZZA (CONSELVANA) 77

VIA ALGAROTTI FRANCESCO

Civici :

TUTTI

VIA BARBARANI TIBERIO UMBERTO

Civici :

TUTTI

VIA BECCARIA CESARE

Civici :

TUTTI

VIA BIONDO FLAVIO

Civici :

TUTTI

VIA BOSCO WOLLEMBORG

Civici :

1/A	1/B	1/BIS	10/-	11/-	13/-	13/BIS	15/-	15/A	15/B	20/-
22/-	24/-	26/-	28/-	3/-	3/A	3/B	3/BIS	3/C	34/-	40/-
5/-	6/-	7/-	7/A	8/-	9/-					

VIA CAPPONI GINO

Civici :

TUTTI

VIA CAPUANA LUIGI

Civici :

TUTTI

VIA CATTANEO CARLO

Civici :

TUTTI

VIA COLLODI CARLO

Civici :

TUTTI

VIA DECEMBRIO PIERCANDIDO

Civici :

TUTTI

VIA DI GIACOMO SALVATORE

Civici :

TUTTI

VIA FERRAZZI MARCANTONIO

Civici :

TUTTI

VIA GRAF ARTURO

Civici :

10/-	12/-	14/-	16/-	16/A	16/B	18/-	18/A	20/-	22/-	24/-
26/-	28/-	30/-	32/-	34/-	34/BIS	8/-				

VIA GRAZZINI ANTONIO FRANCESCO

Civici :

TUTTI

VIA GUASTI

Civici :

12/B	12/C	12/D	12/E	12/F	12/G	12/H	12/I	14/-	14/A	14/B
16/-	16/C	18/-	2/ROM	20/BIS	22/-	24/-	24/A	24/BIS	26/-	26/A
28/-	30/-	30/BIS	38/-	40/-	40/A	42/-	42/A	44/B	46/-	48/-
50/-	52/-	52/C	52/D	54/-	54/B	56/-	56/A	58/-	60/-	68/-

VIA GUERRAZZI FRANCESCO DOMENICO

Civici :

TUTTI

VIA GUIZZA (CONSELVANA)

Civici :

101/-	103/-	113/-	113/A	115/-	117/-	119/-	121/-	123/-	127/-	131/-
133/-	135/-	139/-	139/A	141/-	141/A	143/-	147/-	149/-	165/-	169/-
169/A	171/-	173/-	175/-	179/-	181/-	183/-	185/-	185/A	185/B	187/-
189/-	189/A	191/-	193/-	195/-	197/-	199/-	201/-	203/-	205/-	207/-
209/-	211/-	213/-	215/-	217/-	223/-	225/-	233/-	235/-	239/-	243/-
245/-	247/-	249/-	251/-	253/-	257/-	261/-	265/-	267/-	267/A	269/-
271/-	277/-	288/-	303/-	309/-	313/-	324/-	326/-	359/-	361/-	367/-
71/-	73/-	75/-	75/BIS	75/C	75/D	77/-	77/A	79/-	81/-	83/-
85/-	87/-	89/-	91/-	95/-	97/-	99/-				

VIA MUZIO GIROLAMO

Civici :

TUTTI

maggio 23, 2016 @ 05:17

VIA ORNA (DELL')

Civici :

11/- 11/A 13/- 15/A 16/- 18/- 19/- 20/- 21/- 22/- 23/-
24/- 25/- 26/- 28/- 30/- 32/- 34/- 36/- 38/- 7/- 7/A
7/B 9/- 9/A

VIA PANNONIO GIANO

Civici :

TUTTI

VIA PANZACCHI ENRICO

Civici :

TUTTI

VIA PANZINI ALFREDO

Civici :

TUTTI

VIA PAOLO DIACONO

Civici :

TUTTI

VIA PASCARELLA CESARE

Civici :

TUTTI

VIA PASCOLI GIOVANNI

Civici :

TUTTI

VIA PIMBIOLO FRANCESCO

Civici :

TUTTI

VIA PONTANO GIOVANNI

Civici :

TUTTI

VIA SALBORO

Civici :

20/F 22/- 22/B 22/BIS 22/C 22/D 24/- 43/-

VIA SALICI (DEI)

Civici :

1/- 11/- 13/- 15/- 17/- 23/- 25/- 3/- 35/- 37/- 4/-
5/- 6/- 7/- 8/- 9/-

Mon May 23 17:17:20 CEST 2016

maggio 23, 2016 @ 05:17

VIA SERRA RENATO

Civici :

TUTTI

VIA TOREUMA CLAUDIA

Civici :

TUTTI

VIA TRILUSSA

Civici :

TUTTI

VIA TRISSINO GIANGIORGIO

Civici :

TUTTI

VIA VERGA GIOVANNI

Civici :

TUTTI

VIA VERRI PIETRO

Civici :

TUTTI

VIA VITTORELLI JACOPO

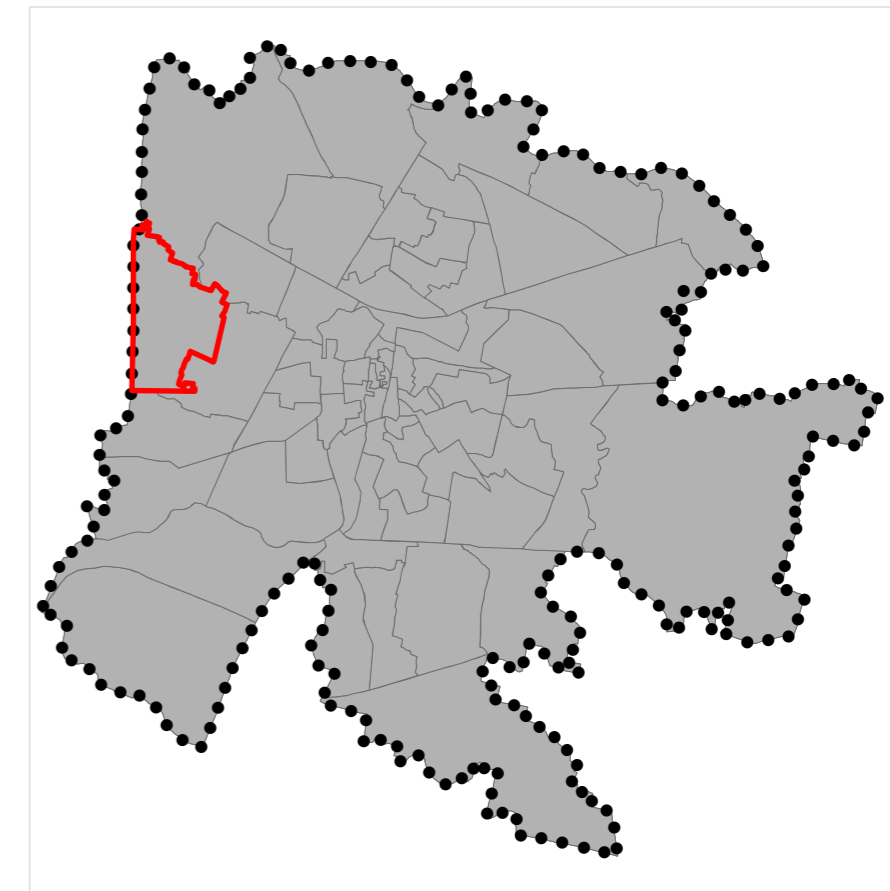
Civici :

TUTTI

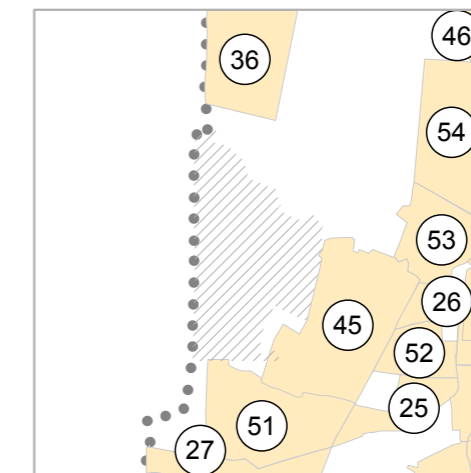
Mon May 23 17:17:20 CEST 2016



**PIANIFICAZIONE DEL SISTEMA FARMACEUTICO
REVISIONE BIENNALE (anno 2016)**



Localizzazione sul territorio comunale



Situazione derivante dalla pianta organica delle farmacie dell' ULSS (ante 2011)

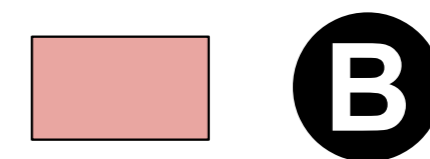
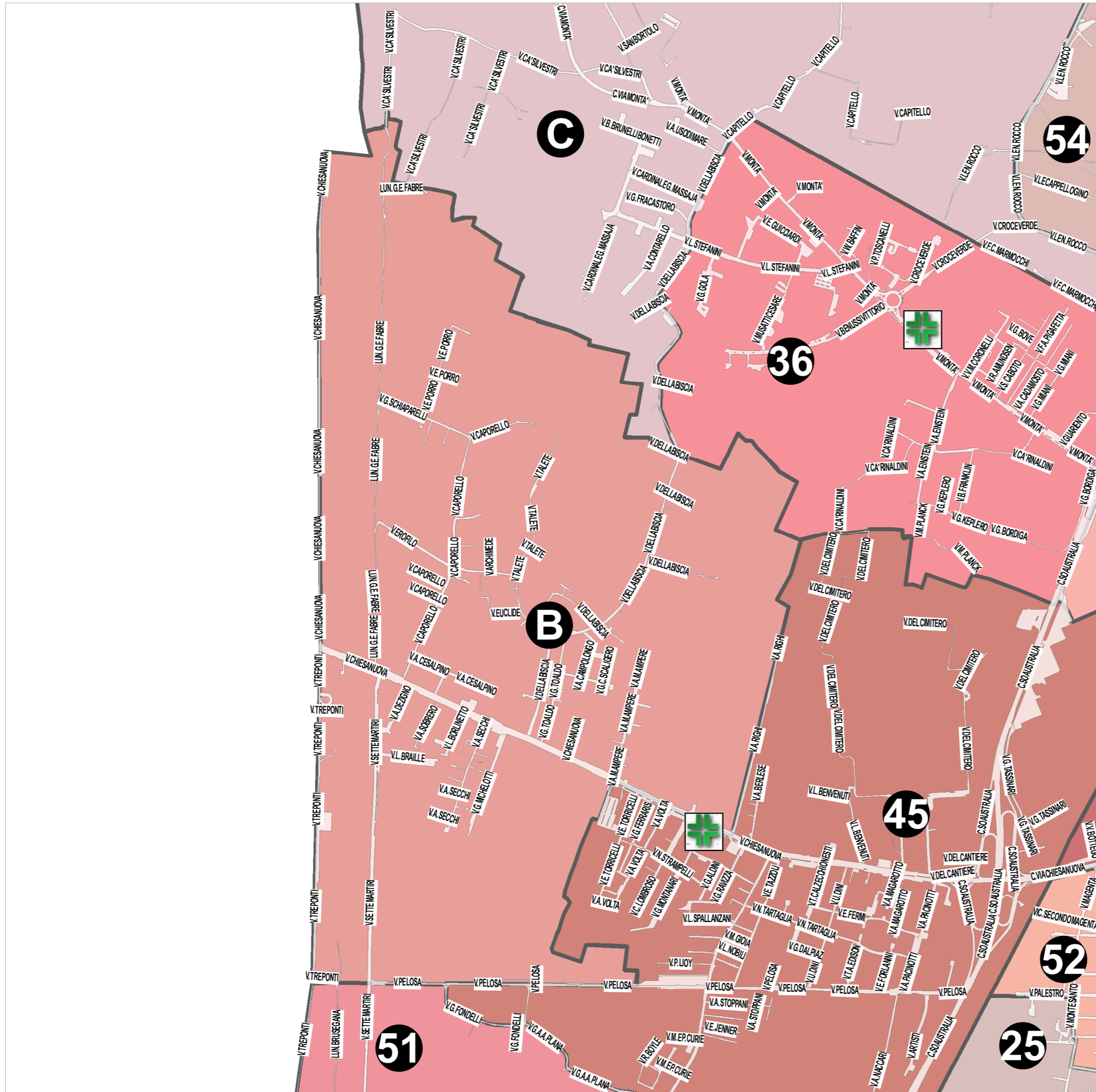


Tabella di confronto degli abitanti

Residenti al 30.06.2011 ab.214.502	4372 ab.
Residenti al 31.12.2015 ab.210.401	4407 ab.



Farmacia:

Sede B

Civici afferenti alla Sede Farmaceutica

SEDE B FARMACIA

LUNGARGINE FABRE GIOVANNI ENRICO

Civici :

TUTTI

VIA AMPERE ANDREA MARIA

Civici :

TUTTI

VIA ARCHIMEDE

Civici :

TUTTI

VIA BISCIA (DELLA)

Civici :

1/-	1/A	1/B	1/C	1/ROM	10/-	100/-	101/-	102/-	103/-	104/-
105/-	106/-	107/-	108/-	108/D	108/E	109/-	110/-	111/-	115/-	117/-
119/-	12/-	12/A	121/-	123/-	123/A	124/-	125/-	127/-	129/-	131/-
14/-	151/-	153/-	155/-	157/-	16/-	16/A	161/-	18/-	19/-	20/-
22/-	22/A	24/-	25/-	26/-	26/A	27/-	27/A	28/-	29/-	30/-
30/A	31/-	32/-	33/-	34/-	35/-	36/-	37/-	37/A	38/-	39/-
40/-	41/-	42/-	43/-	44/-	45/-	46/-	46/A	47/-	48/-	49/-
5/-	5/ROM	50/-	51/-	51/A	51/B	52/-	53/-	54/-	55/-	56/-
57/-	58/-	6/-	6/A	60/-	62/-	63/-	64/-	65/-	66/-	67/-
68/-	69/-	7/-	70/-	71/-	72/-	72/A	73/-	74/-	75/-	76/-
77/-	78/-	79/-	79/A	79/B	79/C	8/-	8/A	80/-	81/-	82/-
83/-	84/-	85/-	87/-	87/A	89/-	9/-	91/-	92/-	94/-	94/A
95/-	96/-	97/-	99/-							

VIA BORLINETTO LUIGI

Civici :

TUTTI

VIA BRAILLE LUIGI

Civici :

Civici :

TUTTI

VIA CAMPOLONGO ALBERTO

Civici :

TUTTI

VIA CAPORELLO

Civici :

TUTTI

VIA CESALPINO ANDREA

Civici :

TUTTI

VIA CHIESANUOVA

Civici :

1/ROM	104/-	104/A	104/B	104/C	104/D	104/E	104/F	106/-	108/-	110/-
112/-	114/-	116/-	118/-	120/-	122/-	124/-	126/-	128/-	129/A	130/-
131/-	132/-	133/-	133/A	133/B	133/C	134/-	135/-	135/A	136/-	137/-
137/B	138/-	138/A	138/B	140/-	140/A	141/-	142/-	142/A	142/B	144/-
144/B	146/-	147/-	148/-	151/-	153/-	154/-	155/-	156/-	157/-	158/-
158/A	159/-	161/-	162/-	163/-	164/-	165/-	165/A	165/B	166/-	167/-
168/-	170/-	170/A	170/B	171/A	172/-	173/-	174/-	175/-	176/-	178/-
178/A	178/B	181/-	183/-	183/A	185/-	189/-	191/-	192/-	193/-	194/-
195/-	196/-	197/-	198/-	200/-	201/-	202/-	205/-	207/-	209/-	213/-
217/-	218/-	221/-	222/-	223/-	224/-	225/-	226/-	227/-	228/-	229/-
231/-	233/-	237/-	237/B	239/-	239/A	241/-	242/-	242/B	242/C	243/-
244/-	245/-	246/-	247/-	248/-	248/A	249/-	251/-	252/-	253/-	254/-
255/-	256/-	257/-	259/-	259/B	261/-	262/-	263/-	264/-	265/-	267/-
269/-	4/ROM	68/-	72/-	74/-	76/-	78/-	80/-	82/-	82/A	84/-
86/-	86/A	88/-	88/A	88/B	90/-	96/-				

VIA DE ZIGNO ACHILLE

Civici :

TUTTI

VIA EROFILO

Civici :

TUTTI

VIA EUCLIDE

<i>Civici :</i>										
TUTTI										
VIA MATTEUCCI CARLO										
<i>Civici :</i>										
TUTTI										
VIA MICHELOTTI GIOVANNI										
<i>Civici :</i>										
TUTTI										
VIA PELOSA										
<i>Civici :</i>										
58/-	58/A	60/-	60/A	62/-	64/-	66/-	66/C	68/-	70/-	72/-
74/-	74/A	74/B	74/C	76/-	76/B	78/-	82/-			
VIA PITAGORA										
<i>Civici :</i>										
TUTTI										
VIA PLINIO IL VECCHIO										
<i>Civici :</i>										
TUTTI										
VIA PORRO EDOARDO										
<i>Civici :</i>										
TUTTI										
VIA RIGHI AUGUSTO										
<i>Civici :</i>										
44/-	46/-	46/A	5/-							
VIA SCALIGERO GIULIO CESARE										
<i>Civici :</i>										
TUTTI										
VIA SCHIAPARELLI GIOVANNI										
<i>Civici :</i>										
TUTTI										
VIA SECCHI ANGELO										
<i>Civici :</i>										
TUTTI										
VIA SETTE MARTIRI										
<i>Civici :</i>										
1/-	1/A	1/B	1/C	1/D	1/F	1/ROM	10/-	100/-	100/A	102/-

<i>Civici :</i>										
104/-	106/-	12/-	12/A	13/-	14/-	16/-	18/-	2/-	2/ROM	20/-
22/-	24/-	24/A	26/-	26/A	28/-	28/A	3/-	30/-	32/-	33/-
33/B	34/-	35/-	36/-	37/-	38/-	39/-	4/-	40/-	41/-	42/-
43/-	44/-	47/-	48/-	48/A	49/-	5/-	50/-	51/-	51/A	52/B
53/-	54/-	55/-	55/A	56/-	57/-	57/A	58/-	59/-	6/-	60/-
61/-	62/-	63/-	64/-	65/-	65/A	66/-	67/-	67/A	68/-	68/A
69/-	7/-	70/-	71/-	72/-	73/-	74/-	76/-	76/A	78/-	8/-
80/-	82/-	84/-	84/A	86/-	88/-	90/-	92/-	94/-	96/-	96/A
VIA SOBRERO ASCANIO										
<i>Civici :</i>										
TUTTI										
VIA TALETE										
<i>Civici :</i>										
TUTTI										
VIA TOALDO GIUSEPPE										
<i>Civici :</i>										
TUTTI										
VIA TRE PONTI										
<i>Civici :</i>										
1/-	1/A	1/C	1/D	10/-	11/-	12/-	13/-	13/C	15/-	15/A
16/-	16/A	16/C	16/D	17/-	17/A	18/-	18/A	18/B	18/C	18/D
19/-	2/-	2/B	2/C	2/D	3/-	5/-	5/A	6/-	7/-	8/-
9/-										

SEDE C FARMACIA

LUNGARGINE PONTEROTTO

Civici :

TUTTI

PIAZZA DONATORE DI SANGUE

Civici :

TUTTI

VIA RAMIN EZECHIELE (PADRE)

Civici :

TUTTI

VIA ACERBI GIUSEPPE

Civici :

TUTTI

VIA ALMAGIA' ROBERTO

Civici :

TUTTI

VIA ANTINORI ORAZIO

Civici :

TUTTI

VIA ANTONIO DA NOLI

Civici :

33/- 35/-

VIA BECCARI GUALBERTA ALAIDE

Civici :

TUTTI

VIA BISCIA (DELLA)

Civici :

154/- 163/- 164/- 166/- 167/- 169/- 170/A 172/- 173/- 175/- 177/-

179/- 181/- 183/- 185/- 189/- 209/- 211/- 211/A 213/- 213/A 215/-

217/- 219/- 219/A 220/- 221/- 223/- 229/- 231/- 237/- 239/- 241/-

243/- 245/- 245/P 249/- 251/- 257/- 259/- 261/- 263/- 265/- 267/-

VIA BRUNELLI BONETTI BRUNO

Civici :

TUTTI

VIA CA' SILVESTRI

Civici :

TUTTI

VIA CAMPERIO MANFREDO

Civici :

TUTTI

VIA CAPITELLO

Civici :

1/- 10/- 12/- 14/- 14/B 15/- 21/- 28/- 3/- 30/- 31/-

32/- 34/- 36/- 37/- 38/- 38/A 38/B 4/- 40/- 40/A 40/B

44/- 46/- 48/- 5/- 50/- 50/A 52/- 54/- 56/- 58/- 6/A

6/B 60/- 62/- 62/A 64/- 66/- 68/- 7/- 70/- 72/- 78/-

8/- 82/- 86/- 86/A 88/- 92/- 94/- 96/-

VIA CHINO EUSEBIO FRANCESCO

Civici :

TUTTI

VIA COMBONI DANIELE (MONSIGNOR)

Civici :

TUTTI

VIA CONTARELLO AGOSTINO

Civici :

TUTTI

VIA CORAZZA ALDO

Civici :

TUTTI

VIA DE GAMA VASCO

Civici :

TUTTI

VIA DUE PALAZZI

Civici :

10/- 101/- 105/- 109/- 111/- 117/- 12/- 121/- 125/- 125/A 127/-

129/- 13/- 13/B 131/- 133/- 14/- 15/- 16/- 17/- 177/- 18/-

181/- 183/- 183/A 183/B 183/BIS 187/- 189/- 19/- 191/- 193/- 193/A

195/- 195/A 197/- 199/- 199/A 199/B 199/C 199/D 199/E 2/- 2/A

2/B 2/C 2/D 2/E 2/F 2/G 2/H 2/I 2/L 2/M 2/N

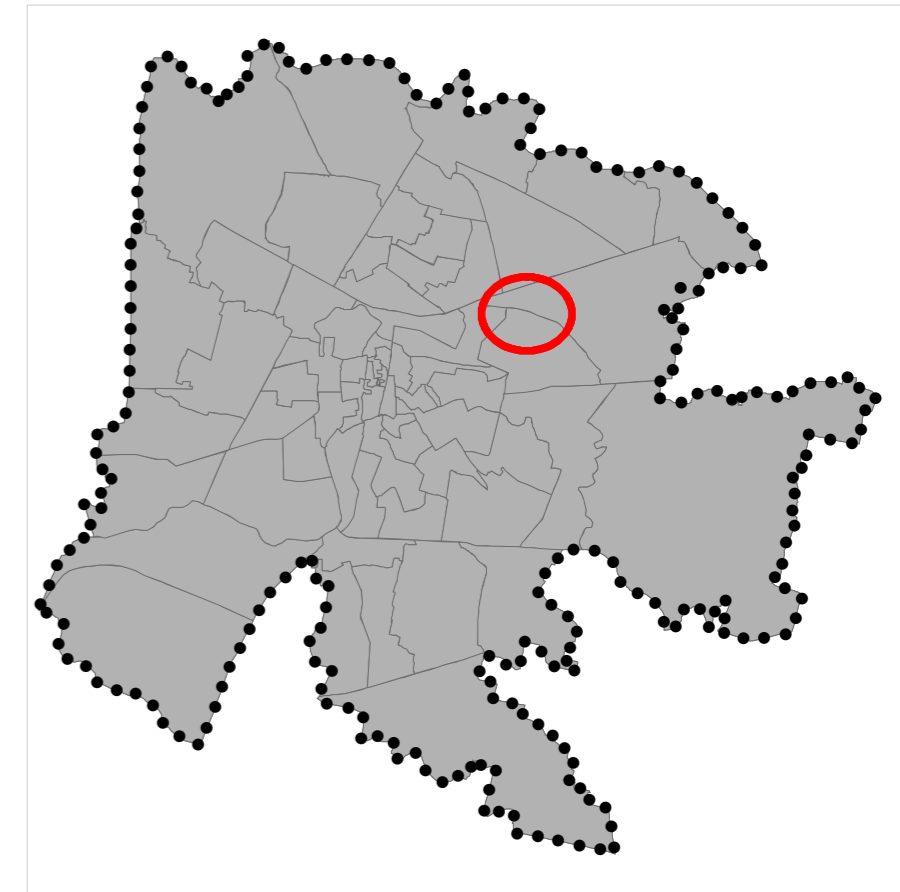
Civici :										
2/O	2/P	2/Q	2/R	20/-	201/-	203/-	205/-	205/A	207/-	209/-
21/-	21/A	211/-	213/-	215/-	221/-	223/-	225/-	227/-	23/-	24/-
24/B	25/-	25/A	25/B	26/-	27/-	29/-	3/-	30/-	31/-	32/-
32/B	33/-	34/-	35/-	36/-	37/-	37/A	37/G	38/-	38/TER	39/-
39/A	4/-	4/A	4/B	4/E	4/F	4/G	4/H	40/-	41/-	43/-
43/A	43/B	44/-	44/A	45/-	47/-	5/-	6/-	6/P	63/-	67/-
69/-	69/A	7/-	70/-	71/-	71/A	71/B	73/-	75/-	77/-	79/-
8/-	8/C	8/D	81/-	9/-	90/-	95/-	97/-	99/-		
VIA FRACASTORO GIROLAMO										
Civici :										
TUTTI										
VIA JUDRIO										
Civici :										
TUTTI										
VIA MAGELLANO FERDINANDO										
Civici :										
TUTTI										
VIA MARMOCCHI FRANCESCO COSTANTINO										
Civici :										
TUTTI										
VIA MASSAJA GUGLIELMO (CARDINALE)										
Civici :										
TUTTI										
VIA MEDOACO										
Civici :										
TUTTI										
VIA MONTA'										
Civici :										
186/-	188/-	190/-	192/-	194/-	196/-	198/-	200/-	202/-	206/-	208/-
261/-	263/-	267/-	268/-	269/-	271/-	273/-	273/A	275/-	277/-	279/-
281/-	281/A	281/B	283/-	283/A	283/B	283/C	283/D	283/E	283/F	283/G
284/-	284/A	285/-	285/A	285/B	286/-	287/-	287/C	290/-	292/-	294/-
296/-	298/-	302/-	304/-	304/A	306/-	308/-	310/-	311/-	312/-	314/-
316/-	318/-	319/-	320/-	321/-	321/A	322/-	323/-	325/-	330/-	330/A

Civici :										
332/-	333/-	334/-	335/-	336/-	337/-	337/A	338/-	339/-	340/-	341/-
342/-	343/-	344/-	345/-	346/-	346/A	346/B	346/C	346/D	346/E	346/F
346/G	346/H	346/I	347/-	348/-	349/-	350/-	352/-	352/A	352/B	352/C
352/D	352/E	352/F	352/G	354/-	364/-	366/-	370/-	372/-	375/-	376/-
377/-	383/-	384/-	385/-	385/A	385/B	385/C	385/D	387/-	389/-	390/I
391/-	393/-	393/B	394/-	395/-	395/A	396/-	397/-	398/-	399/-	400/-
400/A	401/-	401/A	402/-	403/-	403/A	403/C	403/D	404/-	405/-	406/-
407/-	408/-	408/A	409/-	410/-	410/A	411/-	412/-	413/-	414/-	415/-
416/-	417/-	419/-	420/-	421/-	422/-	423/-	425/-	426/-	427/-	428/-
429/-	431/-	433/-	435/-	437/-	439/-	441/-	443/-	449/-	453/-	455/-
457/-										
VIA MORANDINI GIUSEPPE										
Civici :										
TUTTI										
VIA NICOLOSO DA RECCO										
Civici :										
TUTTI										
VIA PANCALDO LEON										
Civici :										
TUTTI										
VIA PASINATO GIOVAMBATTISTA										
Civici :										
TUTTI										
VIA PO										
Civici :										
197/-	261/-	263/-								
VIA PROIMBOE										
Civici :										
TUTTI										
VIA PULLE' GIORGIO										
Civici :										
TUTTI										
VIA RUBICONE										
Civici :										

Civici :								
TUTTI								
VIA SACHAROV ANDREJ DIMITRIEVIC								
Civici :								
TUTTI								
VIA SAN BORTOLO								
Civici :								
TUTTI								
VIA TEVERE								
Civici :								
TUTTI								
VIA USODIMARE ANTONIOTTO								
Civici :								
TUTTI								
VIALE ROCCO NEREO								
Civici :								
33/-	35/-	37/-	39/-	41/-	61/-	81/-	83/-	



PIANIFICAZIONE DEL SISTEMA FARMACEUTICO REVISIONE BIENNALE (anno 2016)



Localizzazione sul territorio comunale

PREVISIONE DI FARMACIA IN ZONA MARONCELLI



Farmacia:

