LUCA
CONTATO
Comune di
Padova
20.11.2026
12:24:45
GMT+01:00

Data presentazione: 15/05/1971 - Data: 26/02/2010 - n. PD0053937 - Richiedente
Tot.schede: 1 - Formato di acq.: A3(297x420) - Fatt. di scala: 1:1
Ultima Planimetria in atti

Catasto dei Fabbricati - Situazione al 26/02/2010 - Comune di CALALZO DI CADORE(B375) - < Foglio: 21 Particella: 97 - Subalterno 1 >
VIA SAN GIOVANNI CARAVAGGIO n. 10 piano: S1-1;

MODULARIO
F. - Cat. S. T. - 366

MINISTERO DELLE FINANZE

Mod. A (*Nuovo Catasto Edilizio Urbano*)

DIREZIONE GENERALE DEL CATASTO E DEI SERVIZI TECNICI ERARIALI

Lire 30

NUOVO CATASTO EDILIZIO URBANO

(R. DECRETO-LEGGE 13 APRILE 1939, N. 652)

Planimetria dell'immobile situato nel Comune di Calalzo di C. *Via* S. Giovanni n°10

Ditta Patronato Scolastico - Comune di Padova NCT Fº21 mapp. 10

Allegata alla dichiarazione presentata all'Ufficio Tecnico Erariale di Belluno

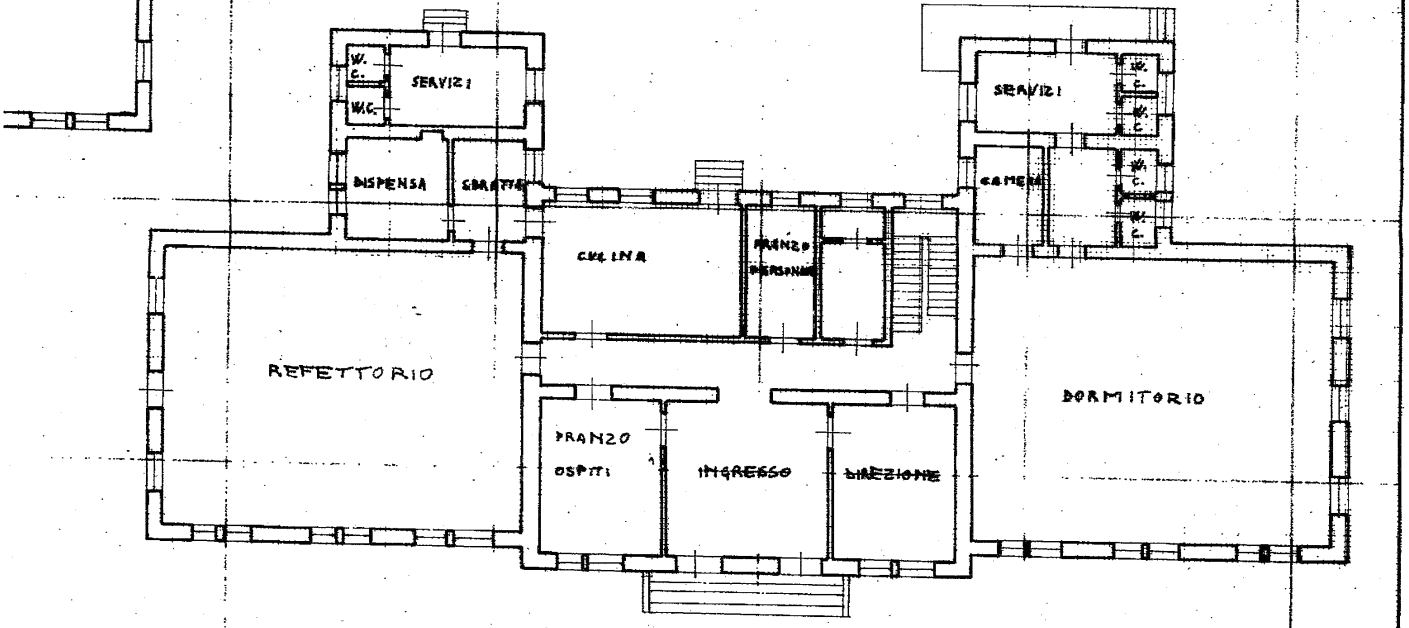

PIANO TERRA

h= 4,10

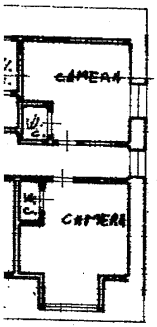

ORIENTAMENTO

N

SCALA DI 1:200

SPAZIO RISERVATO PER LE ANNOTAZIONI D'UFFICIO

DATA

PROT. Nº

Comune di Calalzo
Foglio n. 235
Mappale n. MU 323
Partic. n. 323-324

Compilata dal geom Gamba Giancarlo
(Titolo, nome e cognome del tecnico)

Iscritto all'Albo dei geometri della Provincia di Belluno

DATA 15 maggio 1971

Firma: Gamba

N. 322

ISTITUTO POLIGRAFICO DELLO STATO

Data presentazione: 15/05/1971 - Data: 26/02/2010 - n. PD0053937 - Richiedente

Data presentazione: 15/05/1971 - Data: 26/02/2010 - n. PD0053937 - Richiedente

MODULARI
F. - Cat. S. T. -

Planimetri
Ditta .....
Allegata a

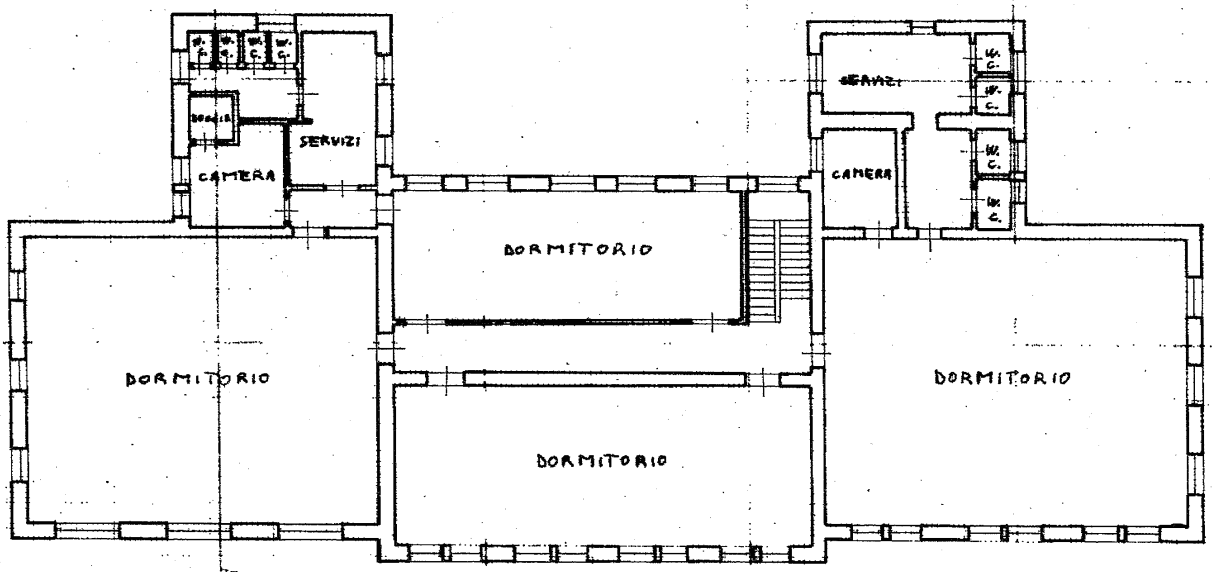

PIANO PRIMO
h = 3,50

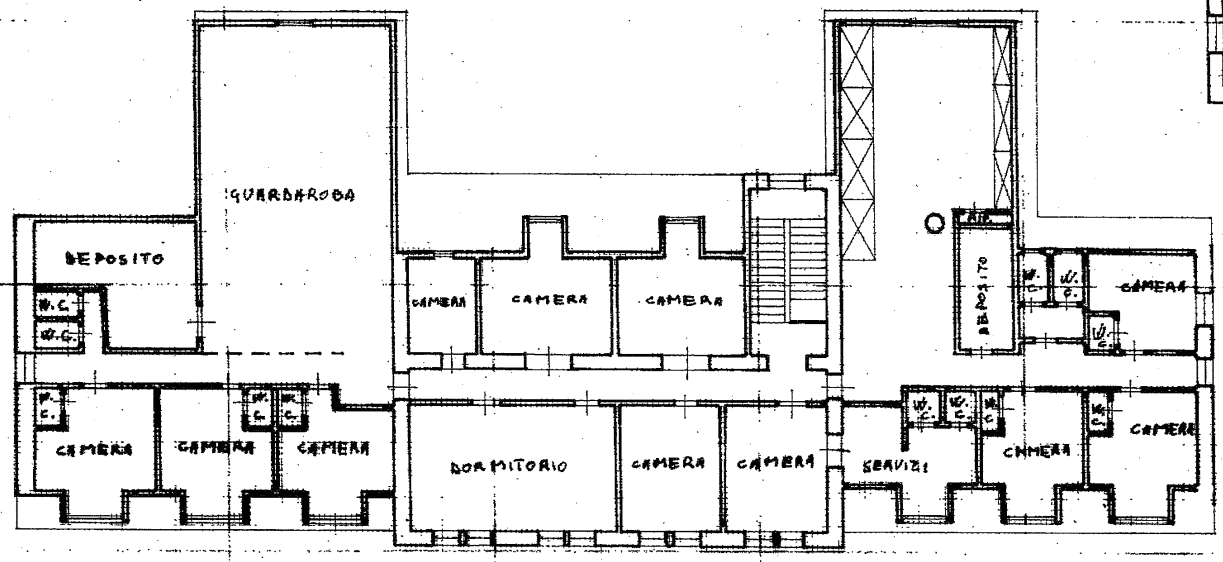

PIANO SECONDO
h= varie

DATA
PROT. N

ISTITUTO POLIGRAFICO

Catasto dei Fabbricati - Situazione al 26/02/2010 - Comune di CALALZO DI CADORE(B375) - < Foglio: 21 Particella: 97 - Subalterno 1 >
VIA SAN GIOVANNI CARAVAGGIO n. 10 piano: S1-1-2;

Data presentazione: 15/05/1971 - Data: 26/02/2010 - n. PD0053937 - Richiedente
Tot.schede: 1 - Formato di acq.: A3(297x420) - Fatt. di scala: 1:1

Ultima Planimetria in atti

Data presentazione: 15/05/1971 - Data: 26/02/2010 - n. PD0053937 - Richiedente

MODULARIO
F. - Cat. S. T. - 315

MINISTERO DELLE FINANZE

DIREZIONE GENERALE DEL CATASTO E DEI SERVIZI TECNICI ERARIALI

MOD. B (*Nuovo Catasto Edilizio Urbano*)

Lire 20

NUOVO CATASTO EDILIZIO URBANO

(*R. DECRETO-LEGGE 13 APRILE 1939, N. 652*)

Planimetria dell'immobile situato nel Comune di Calalzo di C. *Via* S. Giovanni n° 10

Ditta Patronato Scolastico del Comune di Padova *Foglio* 21 *n.* 97

Allegata alla dichiarazione presentata all'Ufficio Tecnico Erariale di Belluno *Partita* NCEU n. 235

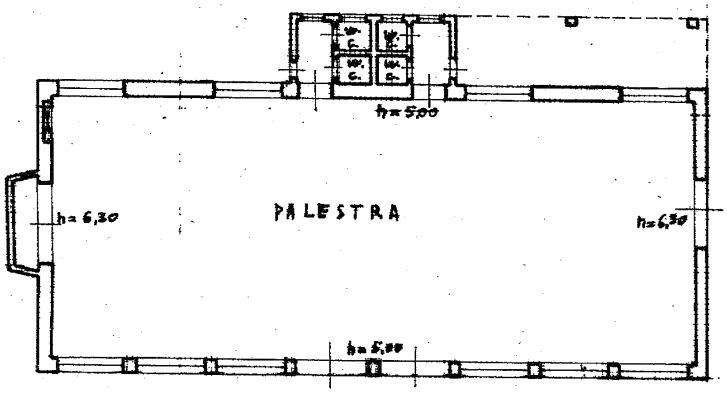

PIANO TERRA

ORIENTAMENTO

N

SCALA DI 1: 200

SPAZIO RISERVATO PER LE ANNOTAZIONI D'UFFICIO

DATA

PROT. N°

Comune di

Partita n.

Foglio n.

Part. edil. n. Sub.

Compilata dal Geom. Gamba Giancarlo
(*Titolo, nome e cognome del tecnico*)

Iscritto all'Albo de i Geometri

della Provincia di Belluno

DATA 17 maggio 1971

Firma: Gamba

ISTITUTO POLIGRAFICO DELLO STATO

Catasto dei Fabbricati - Situazione al 26/02/2010 - Comune di CALALZO DI CADORE(B375) - < Foglio: 21 Particella: 97 - Subalterno 1 >
VIA GIOVANNI CARAVAGGIO n. 10 piano: 1-2;

Data presentazione: 15/05/1971 - Data: 26/02/2010 - n. PD0053937 - Richiedente
Tot.schede: 1 - Formato di acq.: A3(297x420) - Fatt. di scala: 1:1
Ultima Planimetria in atti