COMUNE di PADOVA

LLPP OPI AQ 2025/013
MANUTENZIONE STRAORDINARIA E ADEGUAMENTO NORMATIVO BARRIERE METALLICHE NELLE STRADE DI GRANDE VIABILITÀ

TANGENZIALE SUD-EST DI PADOVA (PD)
da circa pk 4+530 a circa pk 6+530 + svincoli Uscita 13
Lato destro Carreggiata direzione Padova Sud e Carreggiata direzione Padova Est

ACCORDO QUADRO TRIENNALE

PROGETTISTA:
Ing. Stefano CALVI
Ordine Ingegneri di Venezia n° 4512
ASSISTENTE ALLA PROGETTAZIONE:
Ing. Marco GOTTARDO
Ordine Ingegneri di Venezia n° 5081

ORDINE INGEGNERI PROVINCIA DI VENEZIA – Ingegnere STEFANO CALVI – N. 4512 – Civile e Ambientale

CIQuadro S.T.P. a r.l.

Sede legale:
Via Monte Verena, 14/1
30030 Pianiga (VE)
C.F.–P.IVA: 04572280271
email: info@ciquadrostp.it
pec: pec@pec.ciquadrostp.it
www.ciquadrostp.it

Sede operativa:
Via Germania, 16/9
35010 Vigonza (PD)

STEFANO CALVI
16.04.2026
17:43:50
GMT+02:00

COORDINATORE DELLA SICUREZZA:
Architetto Enrico Zamattia
Ordine Architetti di Treviso
n°2472 sez.B

Sede legale:
Via Monte Grappa, 60
31031 Caerano di S.Marco (TV)
C.F.–P.IVA: 04191860263
email: enrico@ezarchitettura.com
pec: enrico.zamattia@archiworldpec.it

Sede operativa:
Piazza Corte Maggiore, 23
31044 Montebelluna (TV)

COMMITTENTE:
Comune di Padova – Settore Lavori Pubblici
via Tommaseo, 60
35131 Padova

ROBERTO PICCOLO
Comune di Padova
17.04.2026
12:31:00
GMT+01:00

PROTOCOLLO	DATA Marzo 2026

SOTTOSERVIZI

NUMERO ELABORATO: **11**

CODICE PROGETTO				REVISIONE	SCALA:
PROGETTO	LIV. PROG.	N. PROG.	CODICE ELAB.		
PROG	AQ	C221	AQ-C221-11	0	

REV.	DESCRIZIONE	DATA	REDATTO	VERIFICATO	APPROVATO
C					
B					
A					

Planimetrie fornite da:

AP Reti Gas S.p.A.

(Rete gas)

Oggetto: Barriere di sicurezza Tangenziale Sud-Est

Comune:	Padova	Cod. Richiesta:	ING-APN.322-SS
Data:	25-feb-2025	Tavola:	1/5

Legenda

RETE 1° SPECIE — RETE 4° SPECIE — RETE 7° SPECIE
RETE 2° SPECIE — RETE 5° SPECIE — RETE 7° SPECIE STABILIZZATA
RETE 3° SPECIE — RETE 6° SPECIE — AREA CON PRESENZA DI RETI, ALLACCIAMENTI E IMPIANTI GAS METANO

1: 1:1000

Per ovvie ragioni di sicurezza pubblica, si evidenzia l'esigenza che, nei riguardi della planimetria, vengano adottati gli accorgimenti necessari a garantirne la riservatezza rispetto a tutti quei soggetti terzi che non abbiano necessariamente a conoscerla, ai fini della progettazione e/o realizzazione delle opere di Vostra spettanza.
Ai sensi degli artt. 2043-2048-2049 c.c. e degli artt. 622-623 c.p. è vietata la riproduzione e l'uso del presente elaborato senza autorizzazione scritta di AP Reti Gas S.p.A.

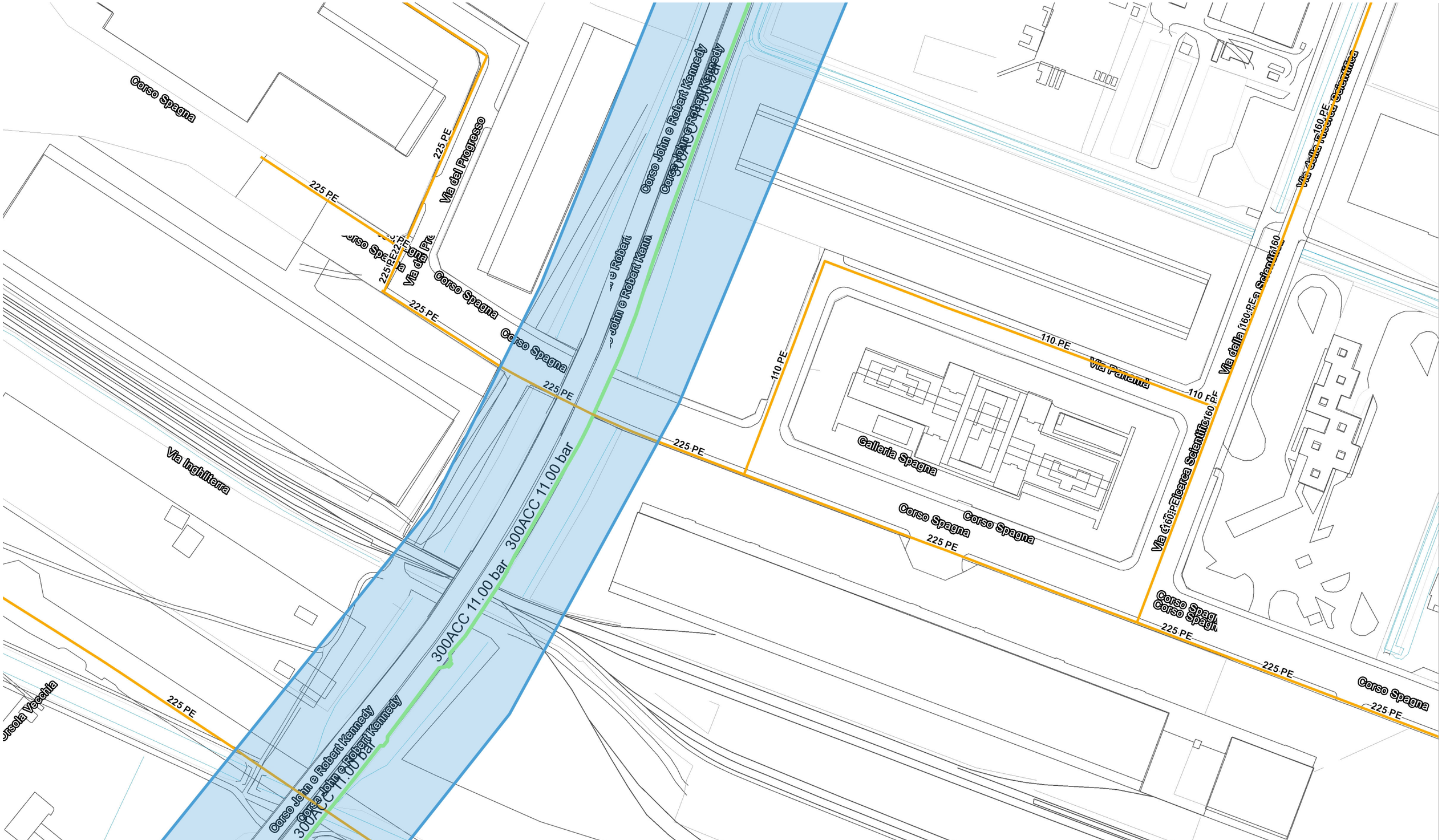

Oggetto: Barriere di sicurezza Tangenziale Sud-Est

Comune:	Padova	Cod. Richiesta:	ING-APN.322-SS
Data:	25-feb-2025	Tavola:	2/5

Legenda

- RETE 1° SPECIE
- RETE 2° SPECIE
- RETE 3° SPECIE
- RETE 4° SPECIE
- RETE 5° SPECIE
- RETE 6° SPECIE
- RETE 7° SPECIE
- RETE 7° SPECIE STABILIZZATA
- AREA CON PRESENZA DI RETI, ALLACCIAMENTI E IMPIANTI GAS METANO

1: 1:1000

Per ovvie ragioni di sicurezza pubblica, si evidenzia l'esigenza che, nei riguardi della planimetria, vengano adottati gli accorgimenti necessari a garantirne la riservatezza rispetto a tutti quei soggetti terzi che non abbiano necessariamente a conoscerla, ai fini della progettazione e/o realizzazione delle opere di Vostra spettanza.
Ai sensi degli artt. 2043-2048-2049 c.c. e degli artt. 622-623 c.p. è vietata la riproduzione e l'uso del presente elaborato senza autorizzazione scritta di AP Reti Gas S.p.A.

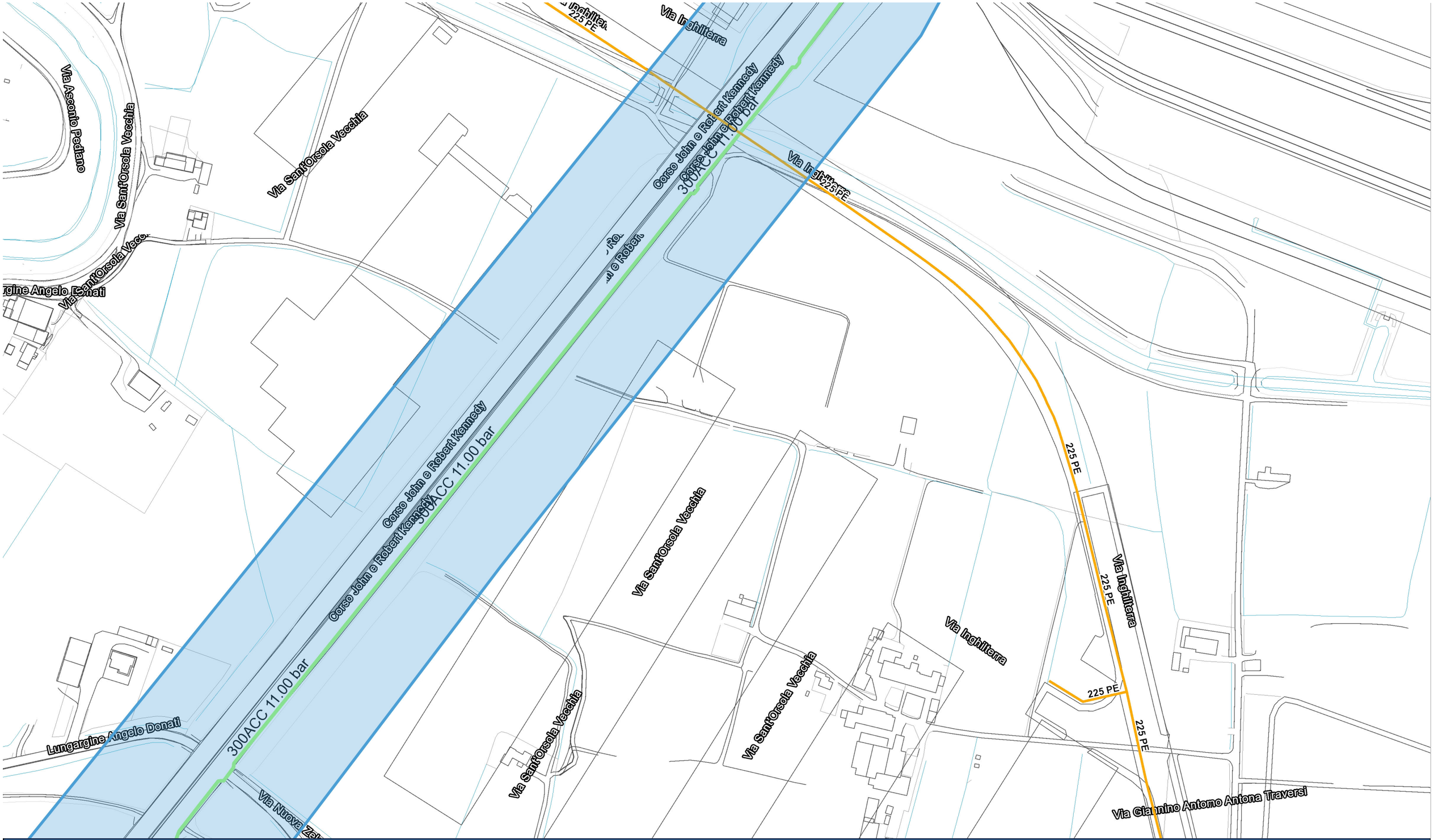

Oggetto: Barriere di sicurezza Tangenziale Sud-Est

Comune:	Padova	Cod. Richiesta:	ING-APN.322-SS
Data:	25-feb-2025	Tavola:	3/5

Legenda

RETE 1° SPECIE — RETE 4° SPECIE — RETE 7° SPECIE
RETE 2° SPECIE — RETE 5° SPECIE — RETE 7° SPECIE STABILIZZATA
RETE 3° SPECIE — RETE 6° SPECIE — AREA CON PRESENZA DI RETI, ALLACCIAMENTI E IMPIANTI GAS METANO

1: 1:1000

Per ovvie ragioni di sicurezza pubblica, si evidenzia l'esigenza che, nei riguardi della planimetria, vengano adottati gli accorgimenti necessari a garantirne la riservatezza rispetto a tutti quei soggetti terzi che non abbiano necessariamente a conoscerla, ai fini della progettazione e/o realizzazione delle opere di Vostra spettanza.
Ai sensi degli artt. 2043-2048-2049 c.c. e degli artt. 622-623 c.p. è vietata la riproduzione e l'uso del presente elaborato senza autorizzazione scritta di AP Reti Gas S.p.A.

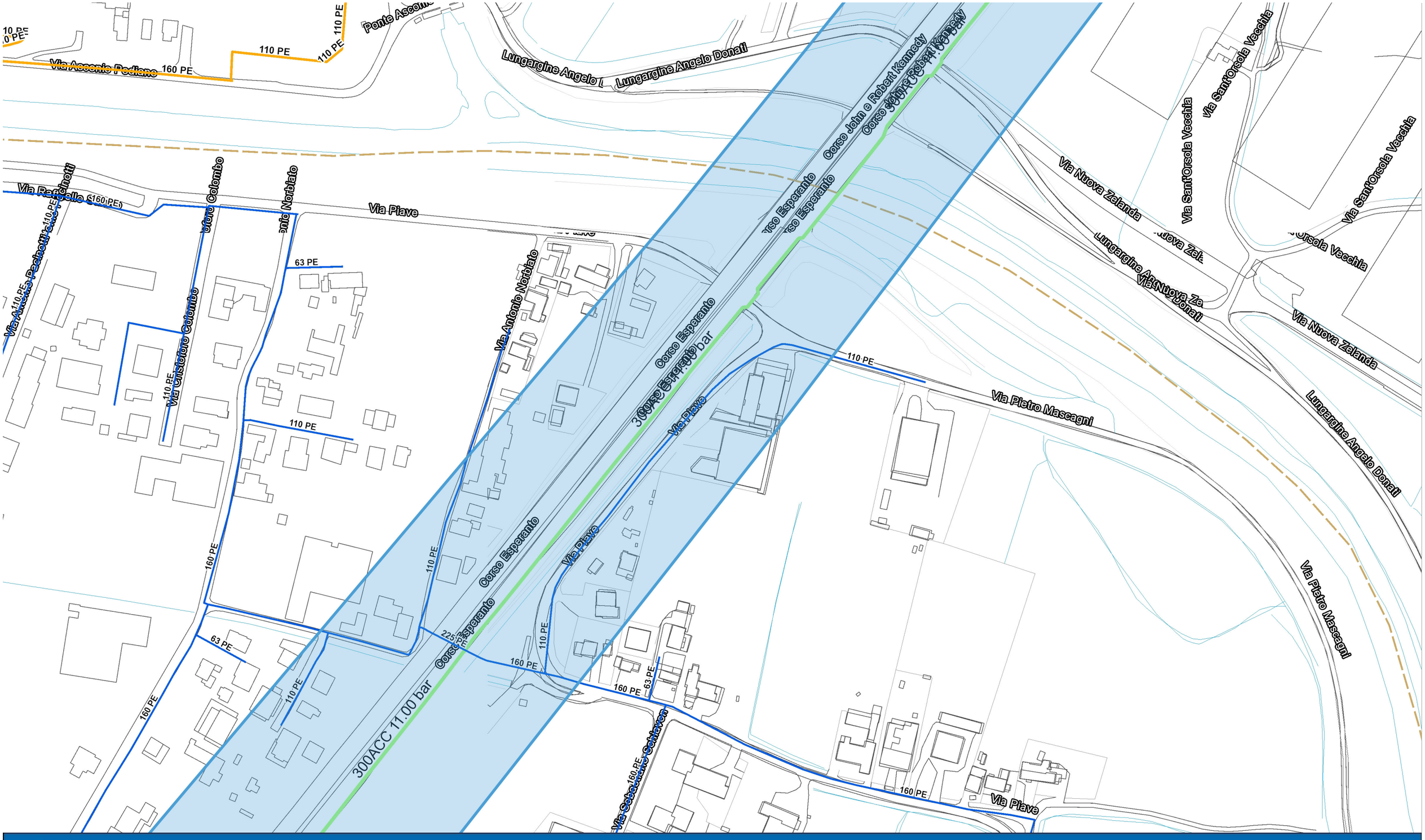

Oggetto: Barriere di sicurezza Tangenziale Sud-Est

Comune:	Padova	Cod. Richiesta:	ING-APN.322-SS
Data:	25-feb-2025	Tavola:	4/5

Legenda

RETE 1° SPECIE · RETE 2° SPECIE · RETE 3° SPECIE · RETE 4° SPECIE · RETE 5° SPECIE · RETE 6° SPECIE · RETE 7° SPECIE · RETE 7° SPECIE STABILIZZATA · AREA CON PRESENZA DI RETI, ALLACCIAMENTI E IMPIANTI GAS METANO

1: 1:1000

Per ovvie ragioni di sicurezza pubblica, si evidenzia l'esigenza che, nei riguardi della planimetria, vengano adottati gli accorgimenti necessari a garantirne la riservatezza rispetto a tutti quei soggetti terzi che non abbiano necessariamente a conoscerla, ai fini della progettazione e/o realizzazione delle opere di Vostra spettanza.
Ai sensi degli artt. 2043-2048-2049 c.c. e degli artt. 622-623 c.p. è vietata la riproduzione e l'uso del presente elaborato senza autorizzazione scritta di AP Reti Gas S.p.A.

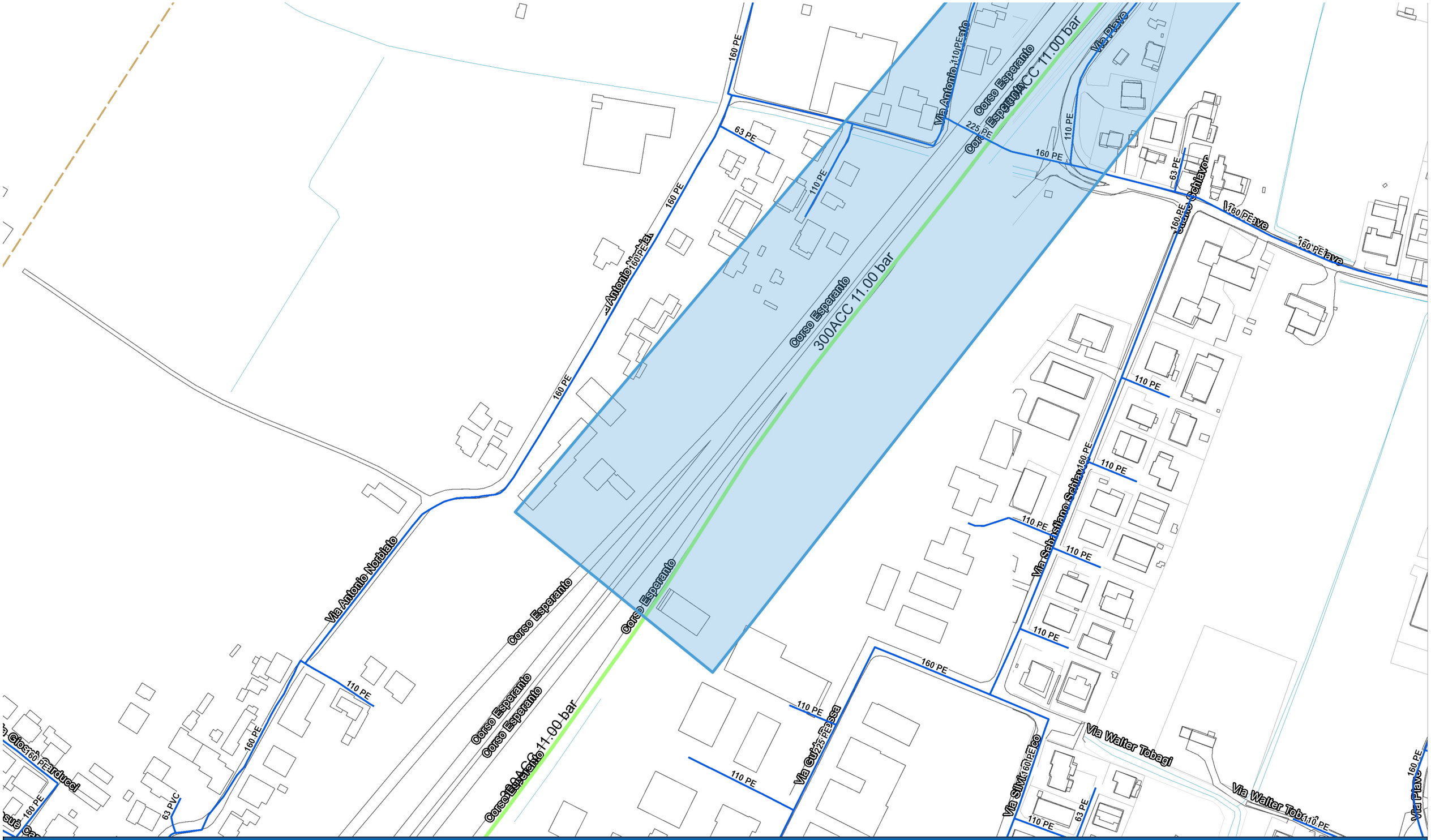

Oggetto: Barriere di sicurezza Tangenziale Sud-Est

Comune:	Padova	Cod. Richiesta:	ING-APN.322-SS
Data:	25-feb-2025	Tavola:	5/5

Legenda

RETE 1° SPECIE · RETE 4° SPECIE · RETE 7° SPECIE
RETE 2° SPECIE · RETE 5° SPECIE · RETE 7° SPECIE STABILIZZATA
RETE 3° SPECIE · RETE 6° SPECIE · AREA CON PRESENZA DI RETI, ALLACCIAMENTI E IMPIANTI GAS METANO

1: 1:1000

Per ovvie ragioni di sicurezza pubblica, si evidenzia l'esigenza che, nei riguardi della planimetria, vengano adottati gli accorgimenti necessari a garantirne la riservatezza rispetto a tutti quei soggetti terzi che non abbiano necessariamente a conoscerla, ai fini della progettazione e/o realizzazione delle opere di Vostra spettanza.
Ai sensi degli artt. 2043-2048-2049 c.c. e degli artt. 622-623 c.p. è vietata la riproduzione e l'uso del presente elaborato senza autorizzazione scritta di AP Reti Gas S.p.A.

Planimetrie fornite da:

AcegasApsAmga S.p.A.

(Rete acquedotto)

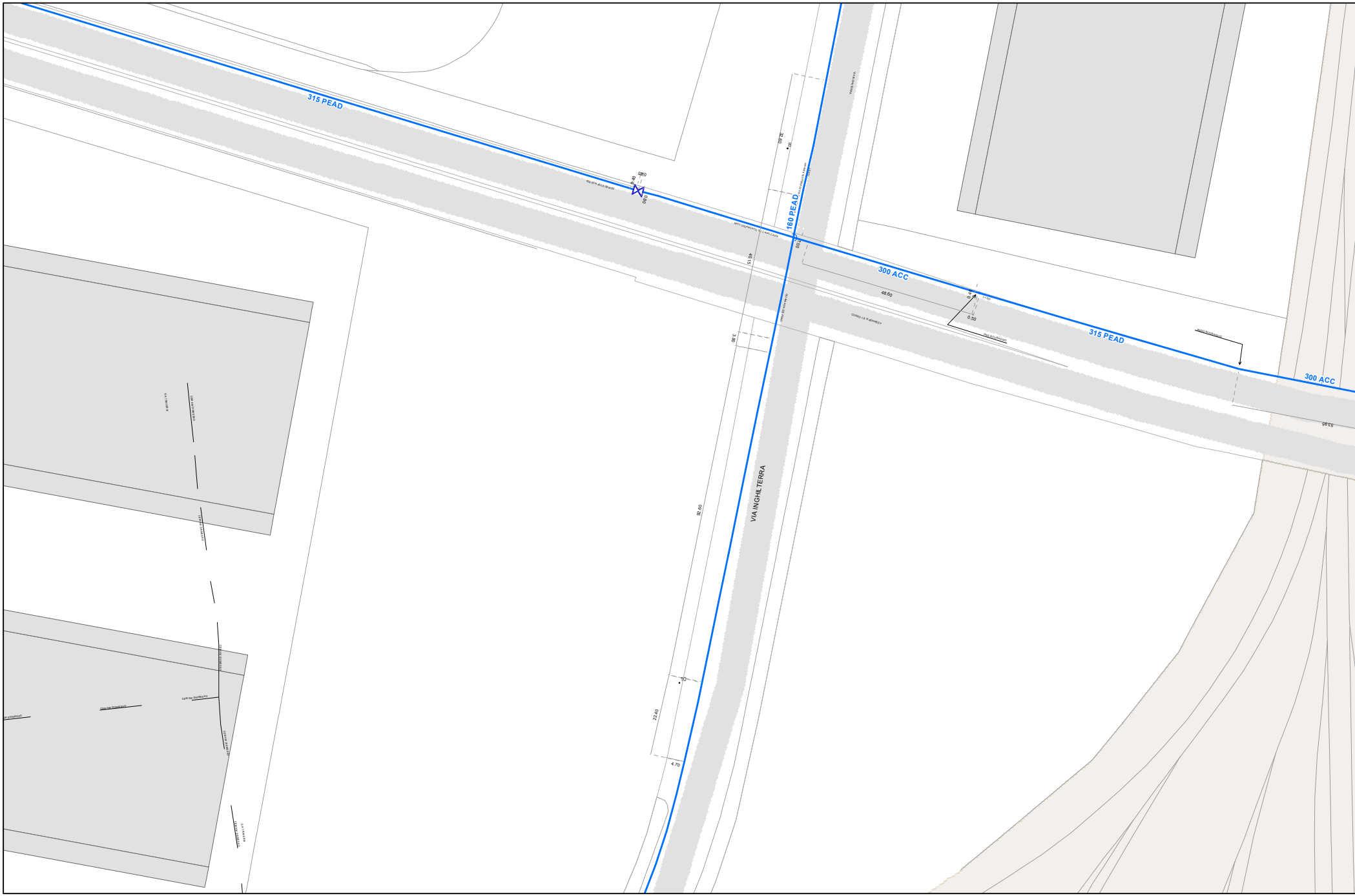
315 PEAD
160 PEAD
300 ACC
315 PEAD
300 ACC
VIA INGHILTERRA
48.60
0.50
92.60
22.40
4.70
3.80
40.15

AcegasApsAmga

Rete acquedotto del comune di:
PADOVA
TAV. 2

La rappresentazione del territorio è la più aggiornata
e reale possibile, ma non può garantire, in modo puntuale,
l'assoluta e totale precisione dei rilievi forniti.

Scala: 1:1.000

Data: 03/03/2025

Autore: MARIA.SILVESTRI

CARTOGRAFIA
Asset e Energy Management, Sistemi Informativi e Progetti Sviluppo

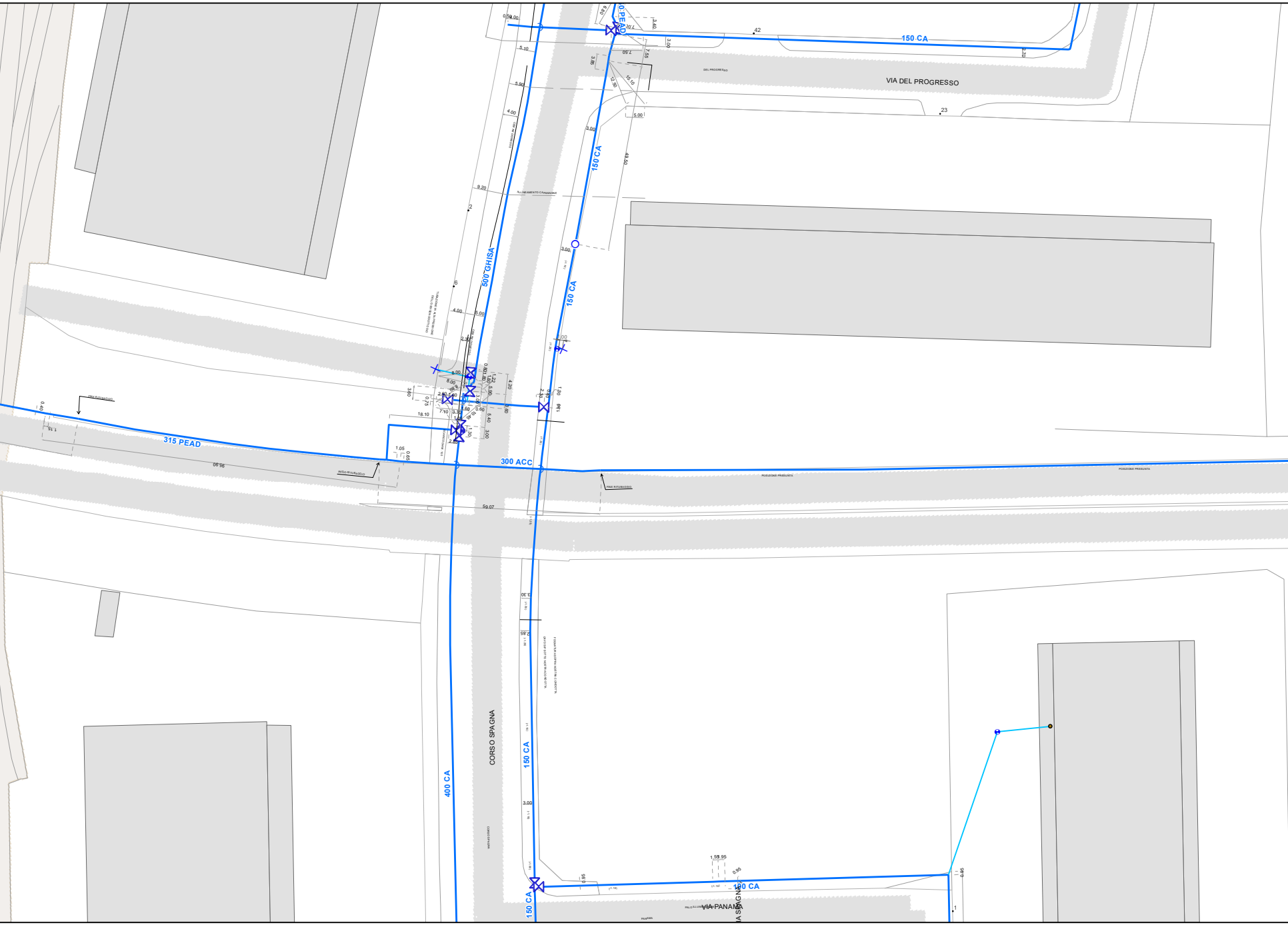
150 CA
VIA DEL PROGRESSO
42
23
0 PEAD
150 CA
500 GHISA
150 CA
315 PEAD
300 ACC
59.07
CORSO SPAGNA
400 CA
150 CA
150 CA
VIA PANAMA
150 CA

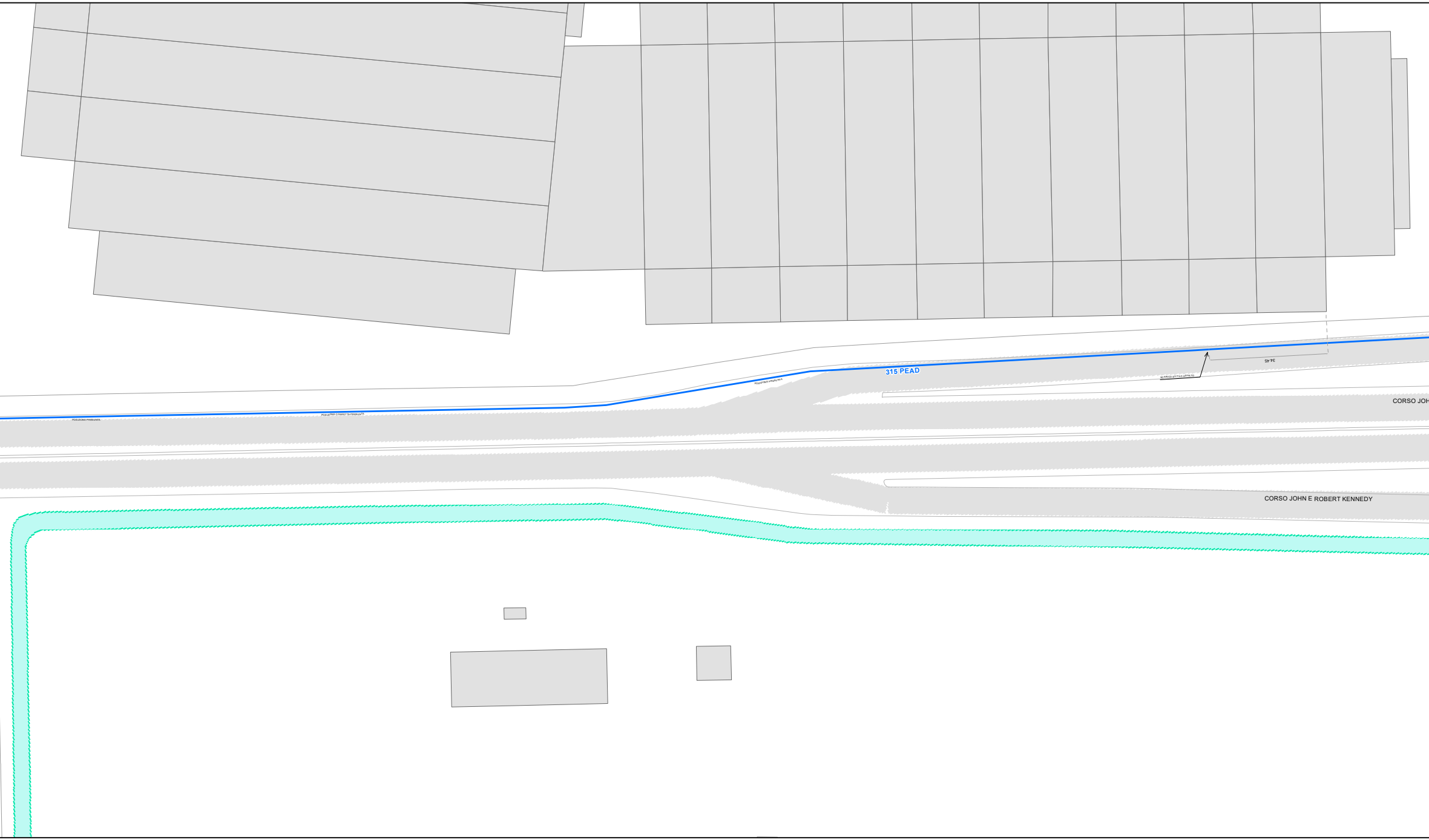
POSIZIONE PRESUNTA
POSIZIONE CONDOTTA PRESUNTA
POSIZIONE PRESUNTA
315 PEAD
SCARICO SU FILO ASFALTO
34.45
CORSO JOH
CORSO JOHN E ROBERT KENNEDY

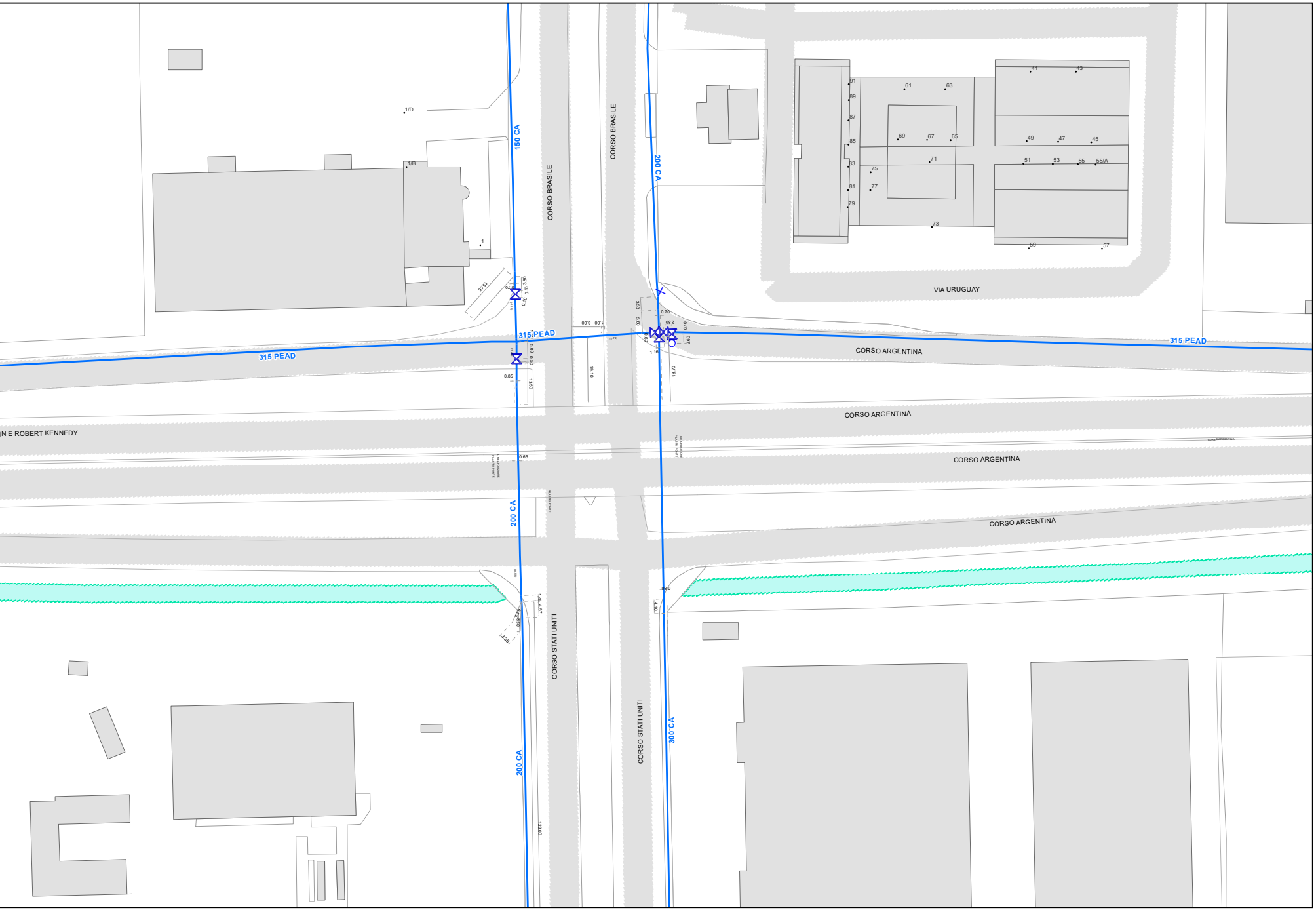
150 CA
200 CA
315 PEAD
315 PEAD
315 PEAD
300 CA
200 CA
200 CA
CORSO BRASILE
CORSO BRASILE
CORSO ARGENTINA
CORSO ARGENTINA
CORSO ARGENTINA
CORSO ARGENTINA
VIA URUGUAY
CORSO STATI UNITI
CORSO STATI UNITI
N E ROBERT KENNEDY
1/D
1/B
1
41
43
61
63
91
89
87
85
83
81
79
69
67
65
49
47
45
51
53
55
55/A
71
75
77
73
59
57

Legenda

Impianti Principali

- ■ Serbatoio
- ◬ Impianto sollevamento
- ✳ Captazione superficiale
- ✱ Pozzo
- ✱ Sorgente

Elementi utenza

- ◐ Fontana o fontanella
- ⛫ Idrante soprasuolo
- ○ Idrante sottosuolo
- × Alloggiamento PODS

Rete acqua

- — — — Rete adduzione
- —— Rete distribuzione
- —— Allacciamento
- ⧗ Valvola chiusa
- ⧖ Valvola aperta
- Z Valvola ritegno

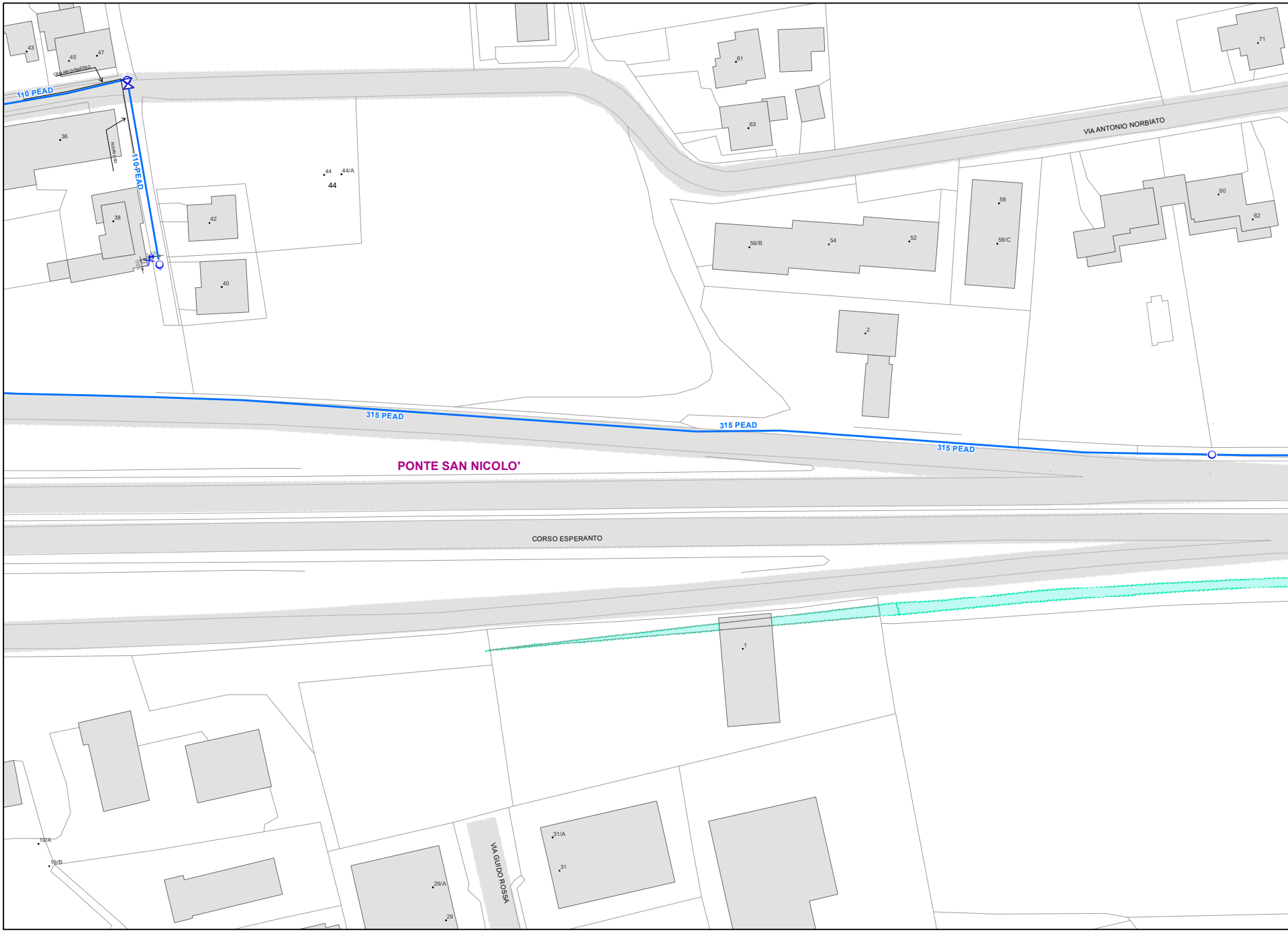
43
45
47
110 PEAD
36
110 PEAD
38
42
40
44
44/A
44
61
63
71
VIA ANTONIO NORBIATO
56/B
54
52
58
58/C
60
62
2
315 PEAD
315 PEAD
315 PEAD
PONTE SAN NICOLO'
CORSO ESPERANTO
1
19/A
19/B
29/A
29
VIA GUIDO ROSSA
31/A
31

AcegasApsAmga

Rete acquedotto del comune di:
PADOVA - PONTE SAN NICOLO'
TAV. 1

Scala: 1:1.000

Data: 03/03/2025

Autore: MARIA.SILVESTRI

CARTOGRAFIA
Asset e Energy Management, Sistemi Informativi e Progetti Sviluppo

La rappresentazione del territorio è la più aggiornata
e reale possibile, ma non può garantire, in modo puntuale,
l'assoluta e totale precisione dei rilievi forniti.

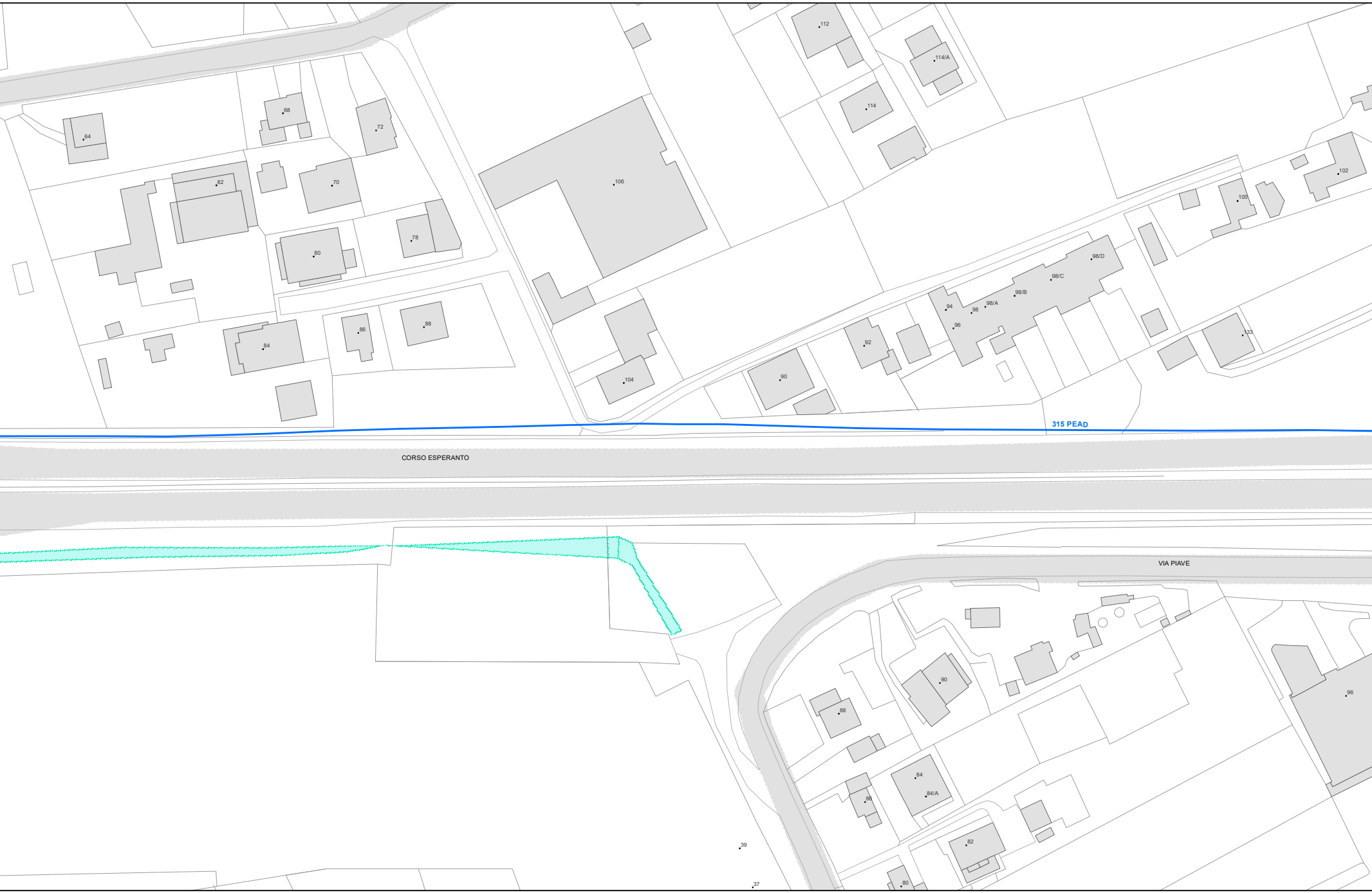
112
114/A
114
68
64
72
106
82
70
102
100
78
80
98/D
98/C
98/B
98/A
94
98
96
133
86
88
84
92
104
90
315 PEAD
CORSO ESPERANTO
VIA PIAVE
90
96
88
84
84/A
86
82
39
80
37

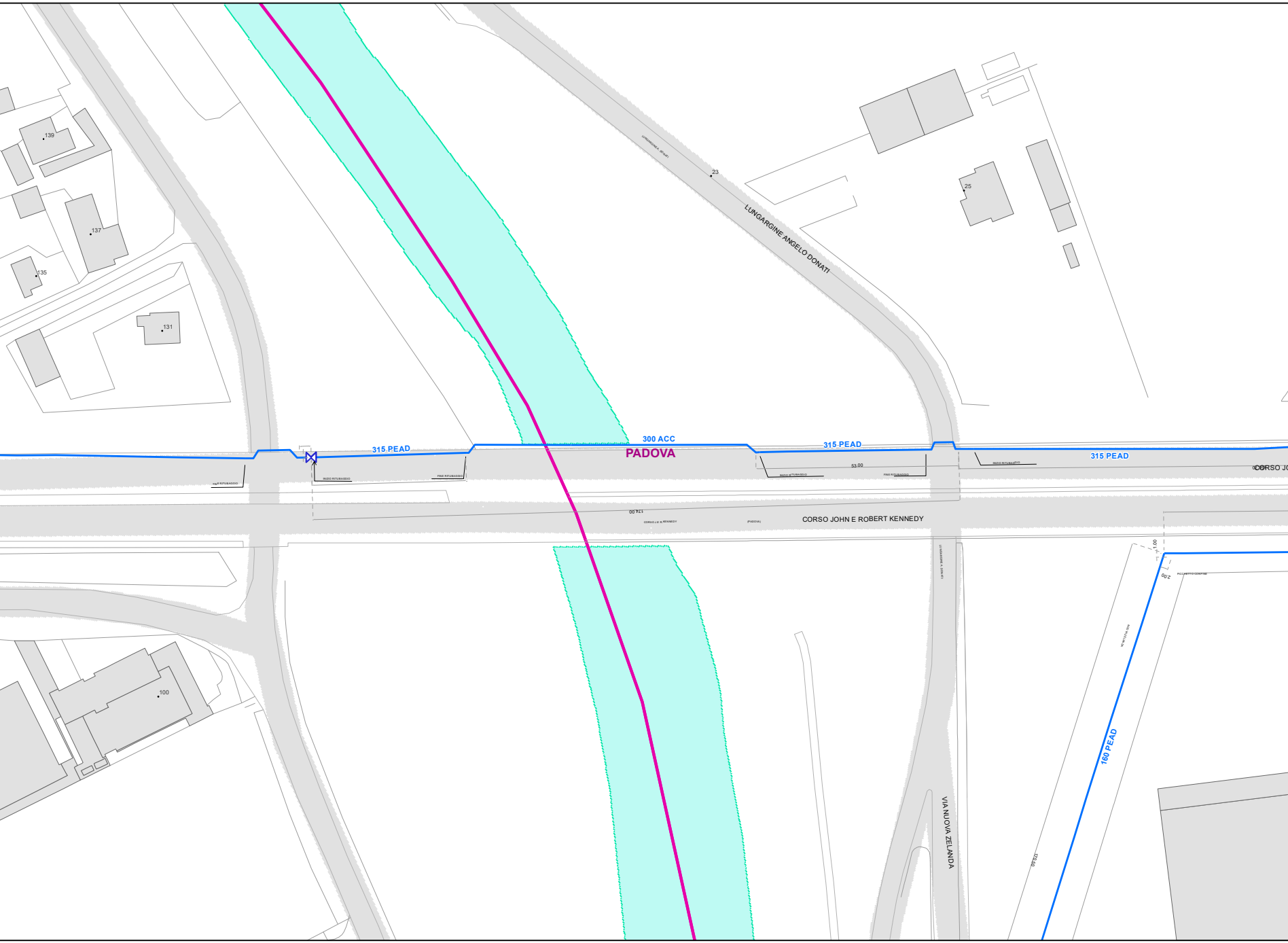

139
137
135
131
100
23
25
LUNGARGINE ANGELO DONATI
315 PEAD
300 ACC
PADOVA
315 PEAD
315 PEAD
FINE RITUBAGGIO
INIZIO RITUBAGGIO
FINE RITUBAGGIO
INIZIO RITUBAGGIO
53.00
FINE RITUBAGGIO
INIZIO RITUBAGGIO
CORSO JO
174.00
CORSO J.E R. KENNEDY
(PADOVA)
CORSO JOHN E ROBERT KENNEDY
LUNGARGINE A. DONATI
1.00
2.00
PICCHETTO CONFINE
VIA NUOVA ZELANDA
160 PEAD
172.00

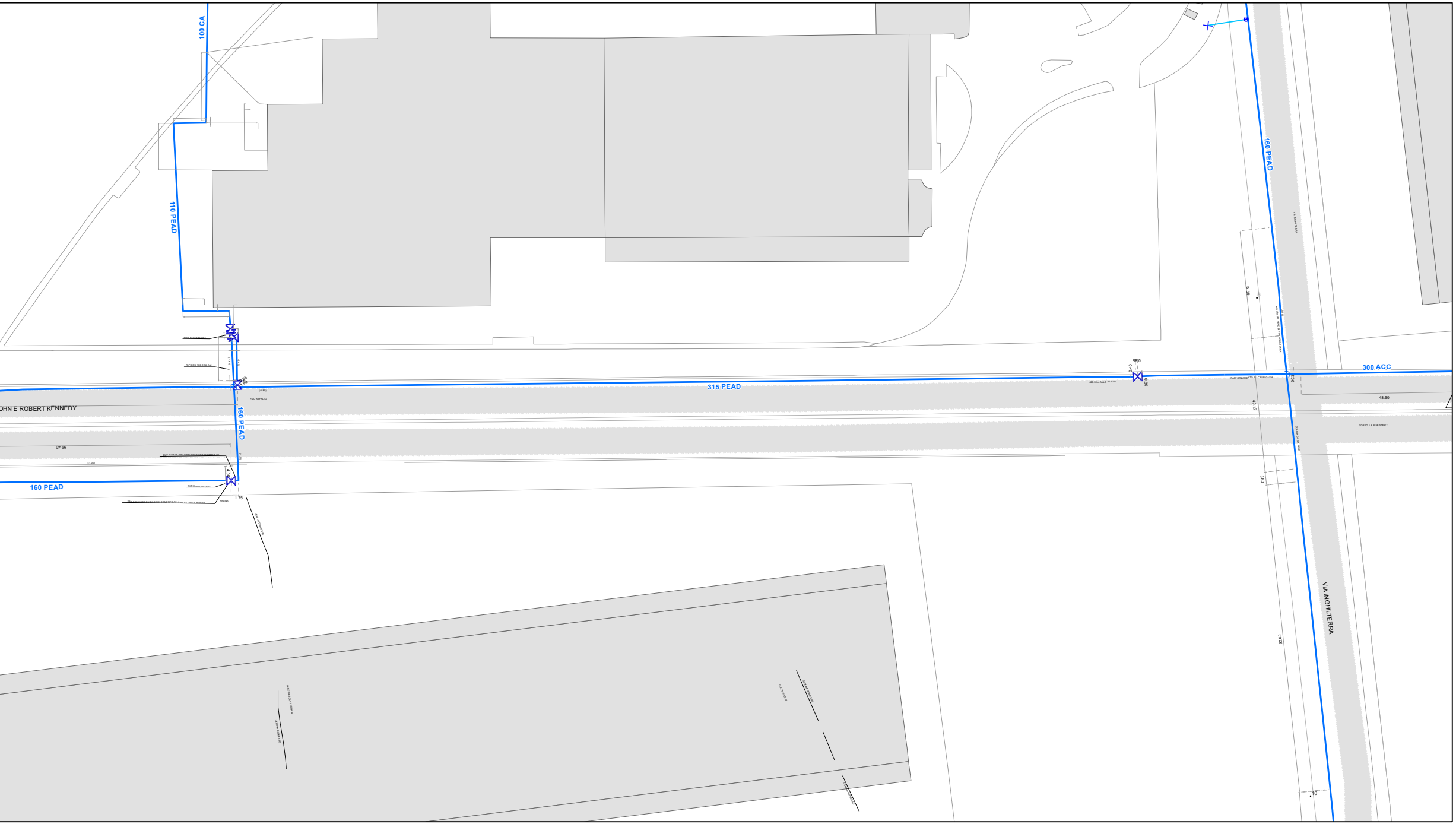
100 CA
110 PEAD
160 PEAD
315 PEAD
300 ACC
160 PEAD
160 PEAD
OHN E ROBERT KENNEDY
VIA INGHILTERRA
48.60
1.75
3.80

Legenda

Impianti Principali	Elementi utenza	Rete acqua
■ Serbatoio	Fontana o fontanella	— — — Rete adduzione
Impianto sollevamento	Idrante soprasuolo	Rete distribuzione
Captazione superficiale	○ Idrante sottosuolo	Allacciamento
Pozzo	✕ Alloggiamento PODS	Valvola chiusa
Sorgente		Valvola aperta
		Valvola ritegno

Planimetrie fornite da:

AcegasApsAmga S.p.A.

(Cavidotti TLC)

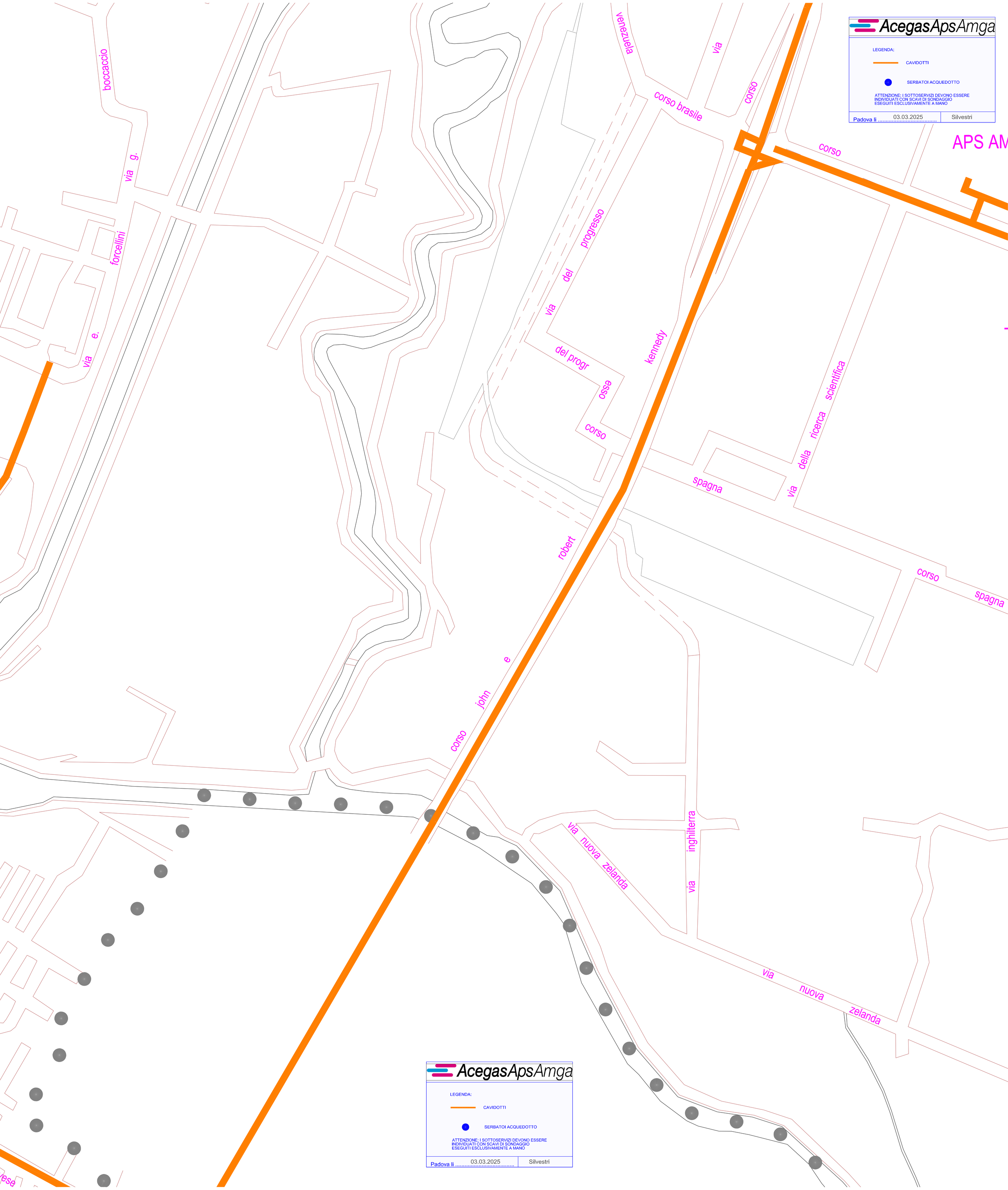
boccaccio
via g.
forcellini
via e.
venezuela
corso brasile
via
corso
del progresso
via
del progr
osse
corso
kennedy
corso
spagna
via della ricerca scientifica
robert
corso john e
via nuova zelanda
via inghilterra
corso
spagna
via nuova zelanda
AcegasApsAmga
LEGENDA:
CAVIDOTTI
SERBATOI ACQUEDOTTO
ATTENZIONE: I SOTTOSERVIZI DEVONO ESSERE INDIVIDUATI CON SCAVI DI SONDAGGIO ESEGUITI ESCLUSIVAMENTE A MANO
Padova li 03.03.2025
Silvestri
APS AM
AcegasApsAmga
LEGENDA:
CAVIDOTTI
SERBATOI ACQUEDOTTO
ATTENZIONE: I SOTTOSERVIZI DEVONO ESSERE INDIVIDUATI CON SCAVI DI SONDAGGIO ESEGUITI ESCLUSIVAMENTE A MANO
Padova li 03.03.2025
Silvestri

Planimetrie fornite da:

AcegasApsAmga S.p.A.

(Rete fognaria)

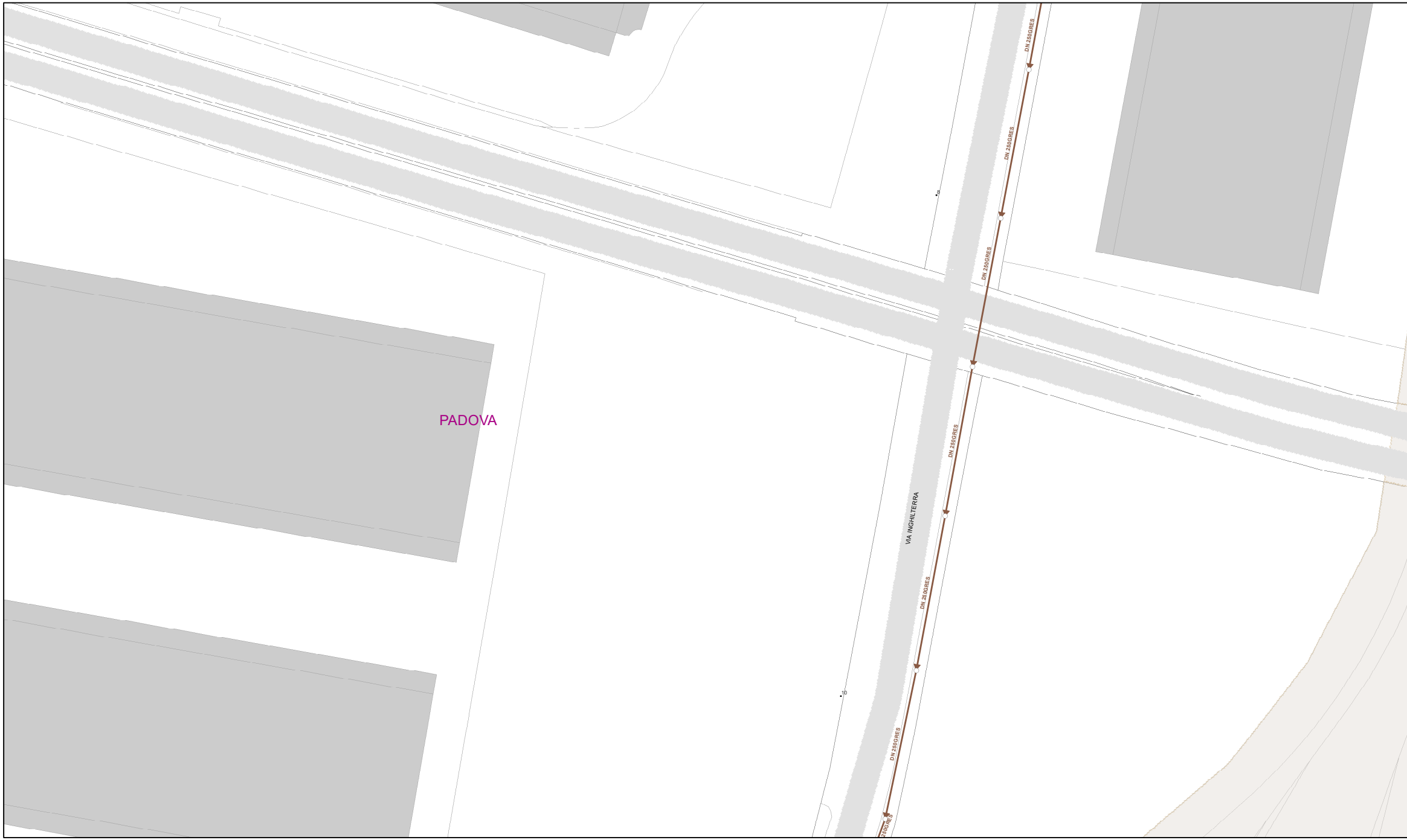
DN 250GRES
DN 250GRES
DN 250GRES
DN 250GRES
DN 250GRES
DN 250GRES
DN 250GRES
9
PADOVA
VIA INGHILTERRA
10

AcegasApsAmga

Rete fognatura del comune di:

PADOVA
TAV. 2

Scala: 1:1.000

Data: 03/03/2025

Autore: MARIA.SILVESTRI

CARTOGRAFIA
Asset e Energy Management, Sistemi Informativi e Progetti Sviluppo

La rappresentazione del territorio è la più aggiornata
e reale possibile, ma non può garantire, in modo puntuale,
l'assoluta e totale precisione dei rilievi forniti.

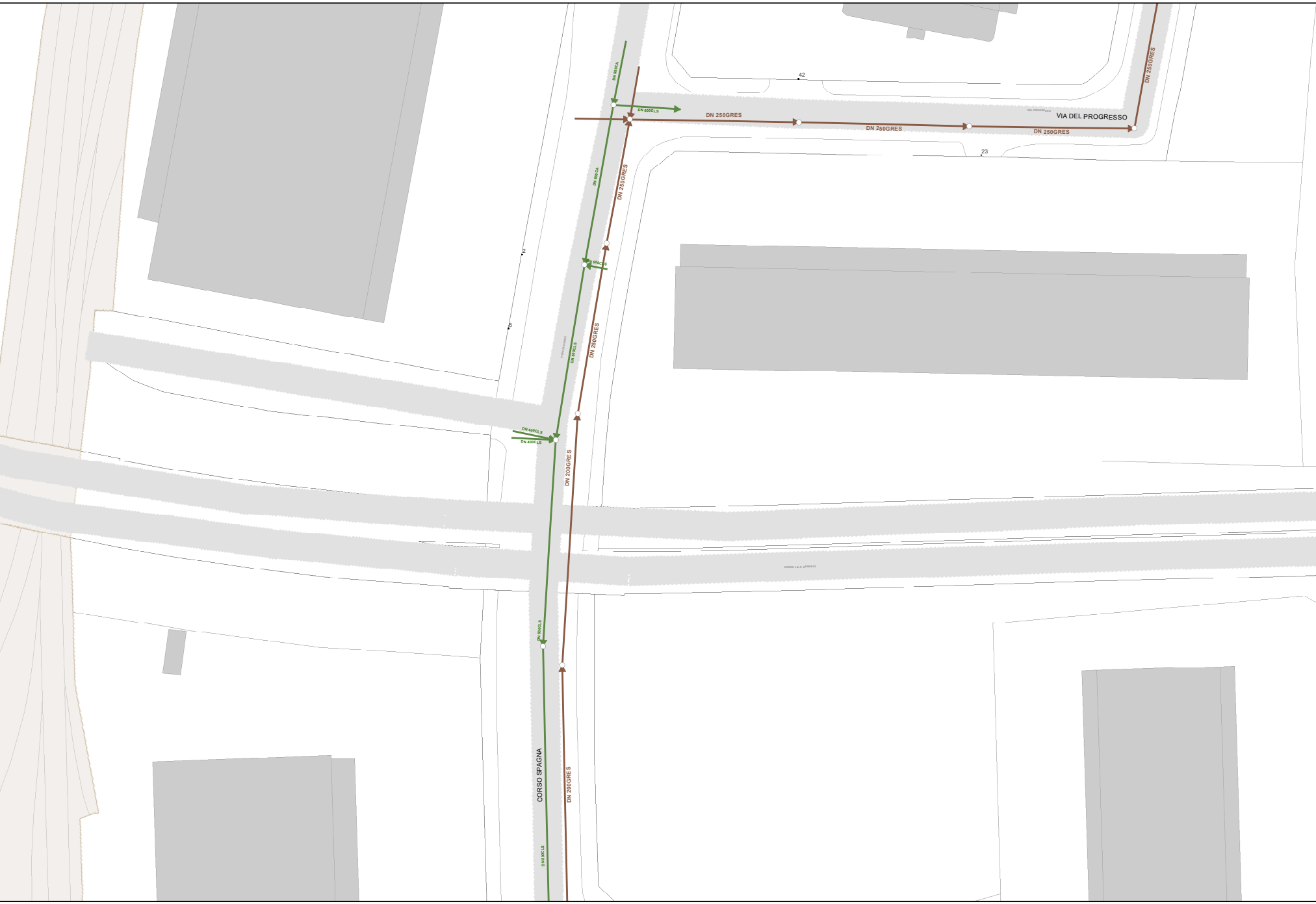
DN 600CA
DN 800CLS
DN 250GRES
DN 250GRES
DN 250GRES
DN 250GRES
VIA DEL PROGRESSO
42
23
DN 600CA
DN 250GRES
2
DN 500CLS
6
DN 500CLS
DN 250GRES
DN 400CLS
DN 400CLS
DN 200GRES
DN 500CLS
CORSO SPAGNA
DN 200GRES
DN 600CLS

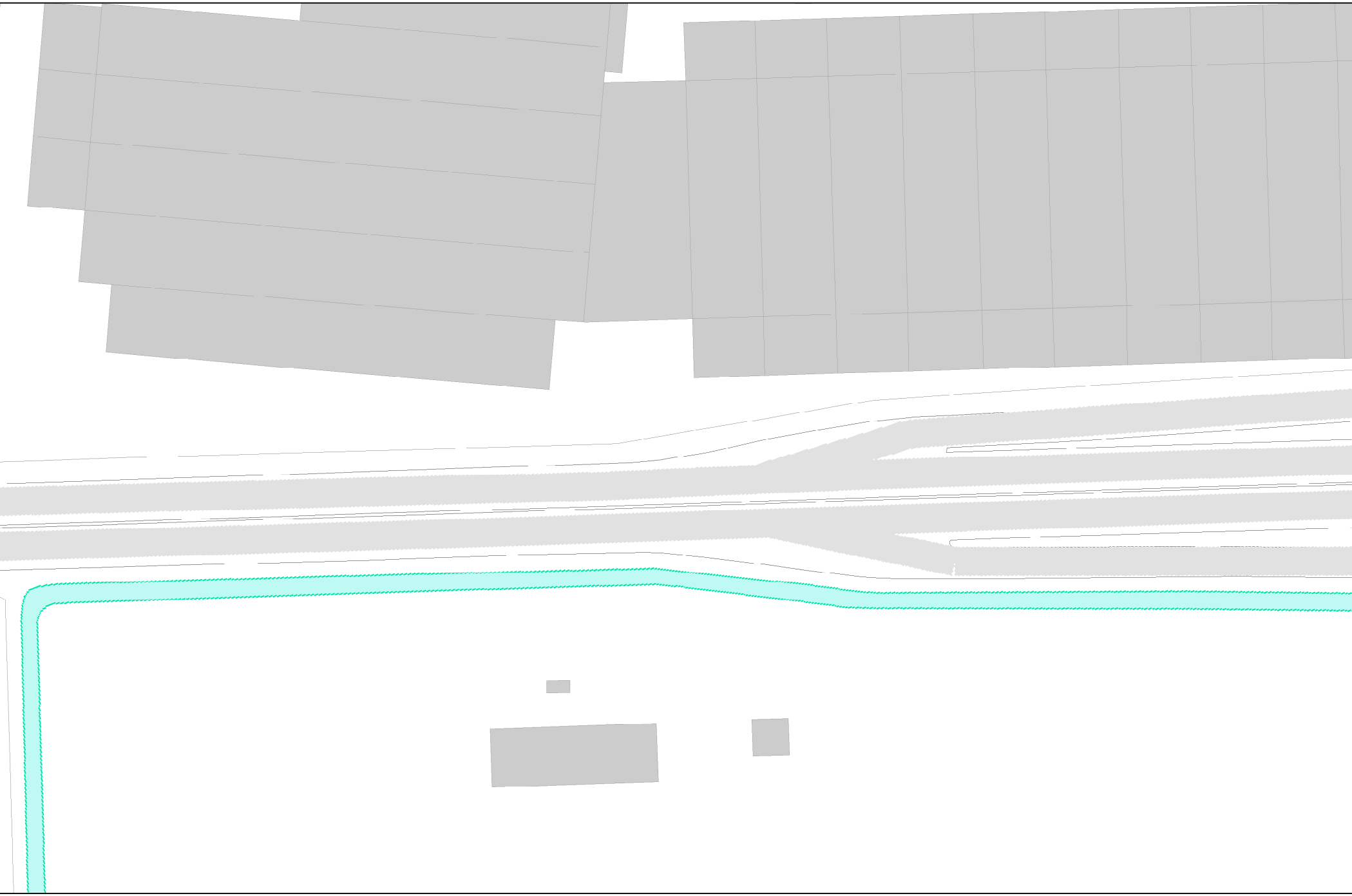

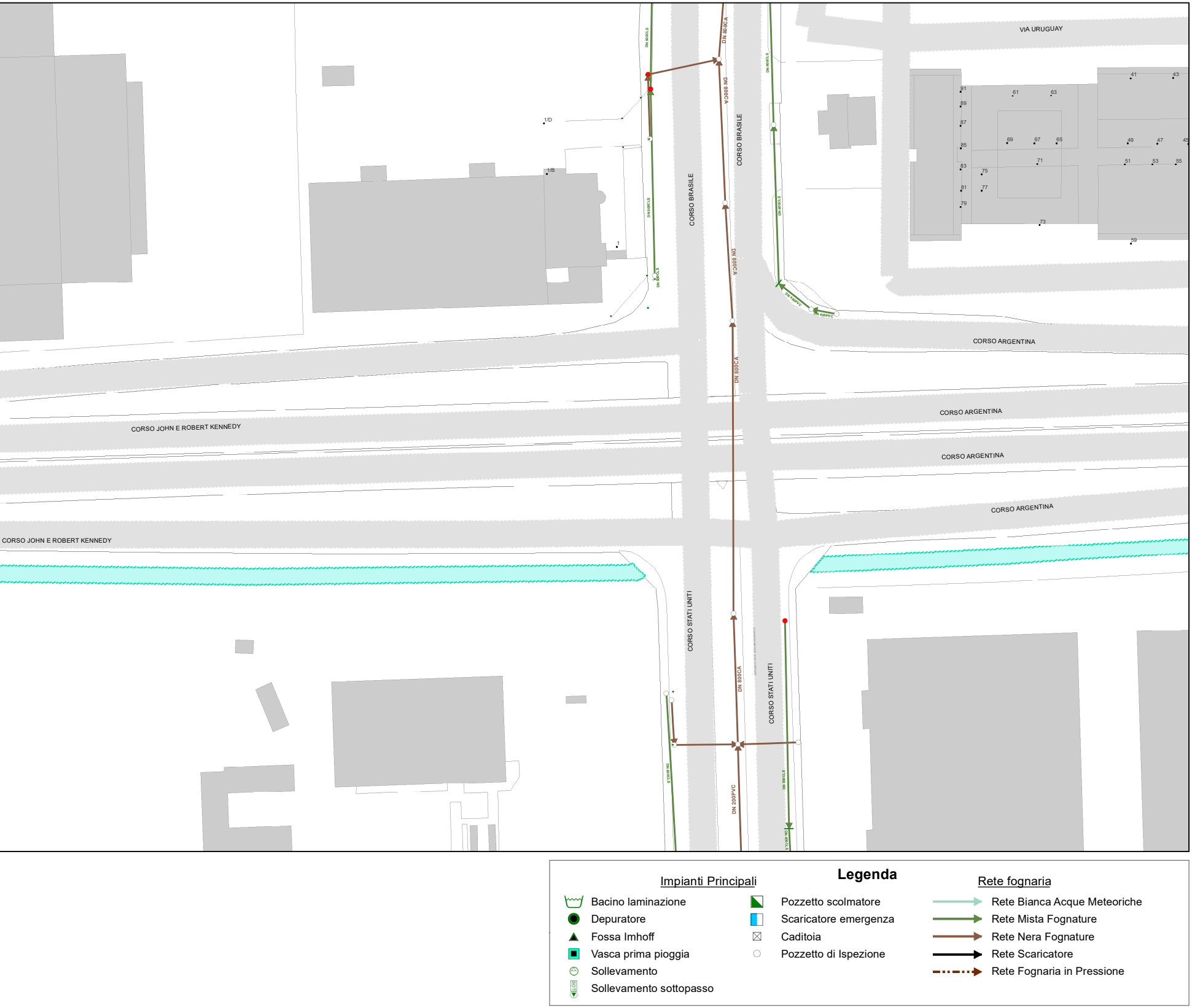
VIA URUGUAY
CORSO BRASILE
CORSO BRASILE
CORSO ARGENTINA
CORSO ARGENTINA
CORSO ARGENTINA
CORSO ARGENTINA
CORSO JOHN E ROBERT KENNEDY
CORSO JOHN E ROBERT KENNEDY
CORSO STATI UNITI
CORSO STATI UNITI
DN 800CA
DN 800CA
DN 800CA
DN 800CA
DN 800CA
DN 200PVC
DN 600CLS
DN 400PVC
1/D
1/B
1
41
43
61
63
91
89
87
85
83
81
79
69
67
65
49
47
45
71
51
53
55
75
77
73
59
Legenda
Impianti Principali
Bacino laminazione
Depuratore
Fossa Imhoff
Vasca prima pioggia
Sollevamento
Sollevamento sottopasso
Pozzetto scolmatore
Scaricatore emergenza
Caditoia
Pozzetto di Ispezione
Rete fognaria
Rete Bianca Acque Meteoriche
Rete Mista Fognature
Rete Nera Fognature
Rete Scaricatore
Rete Fognaria in Pressione

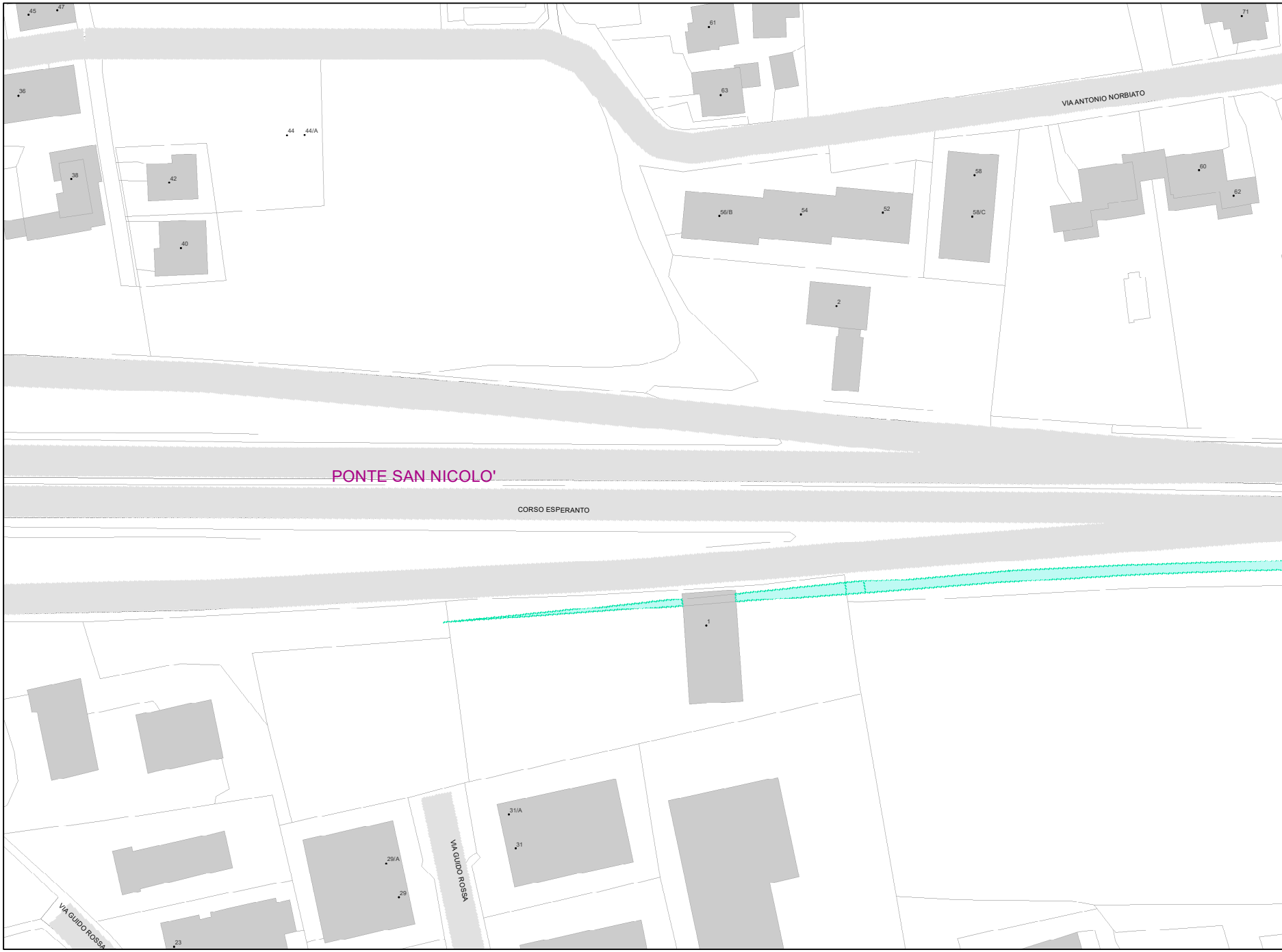
45
47
61
71
36
63
VIA ANTONIO NORBIATO
44
44/A
38
42
58
60
56/B
54
52
58/C
62
40
2
PONTE SAN NICOLO'
CORSO ESPERANTO
1
31/A
31
29/A
29
VIA GUIDO ROSSA
VIA GUIDO ROSSA
23

AcegasApsAmga

La rappresentazione del territorio è la più aggiornata
e reale possibile, ma non può garantire, in modo puntuale,
l'assoluta e totale precisione dei rilievi forniti.

Rete fognatura del comune di:

PADOVA - PONTE SAN NICOLO'
TAV. 1

Scala: 1:1.000

Data: 03/03/2025

Autore: MARIA.SILVESTRI

CARTOGRAFIA
Asset e Energy Management, Sistemi Informativi e Progetti Sviluppo

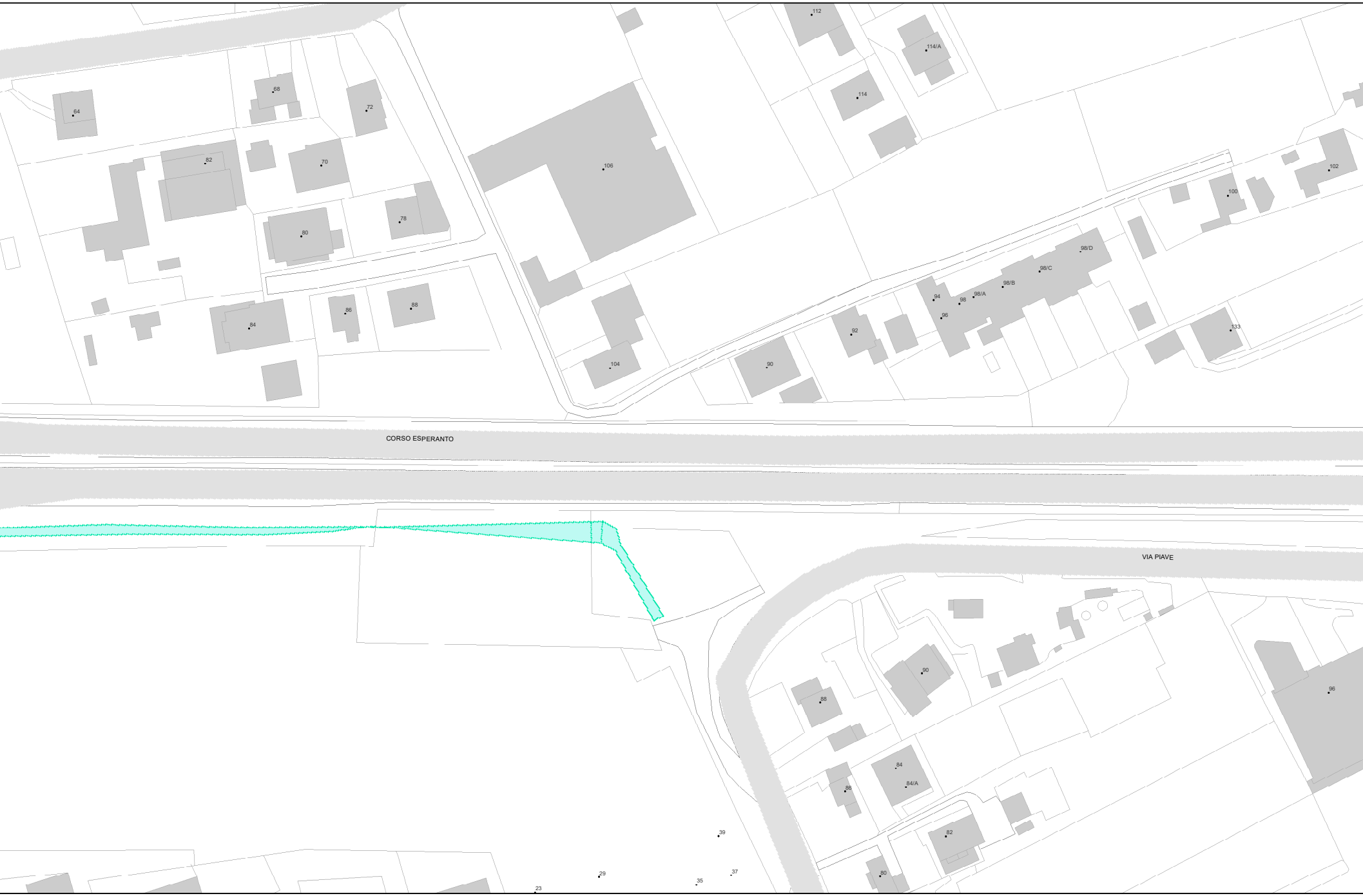
112
114/A
114
68
64
72
106
82
70
102
100
78
80
98/D
98/C
98/B
98/A
94
98
96
86
88
84
133
92
104
90
CORSO ESPERANTO
VIA PIAVE
90
96
88
84
84/A
86
82
80
39
29
37
35
23

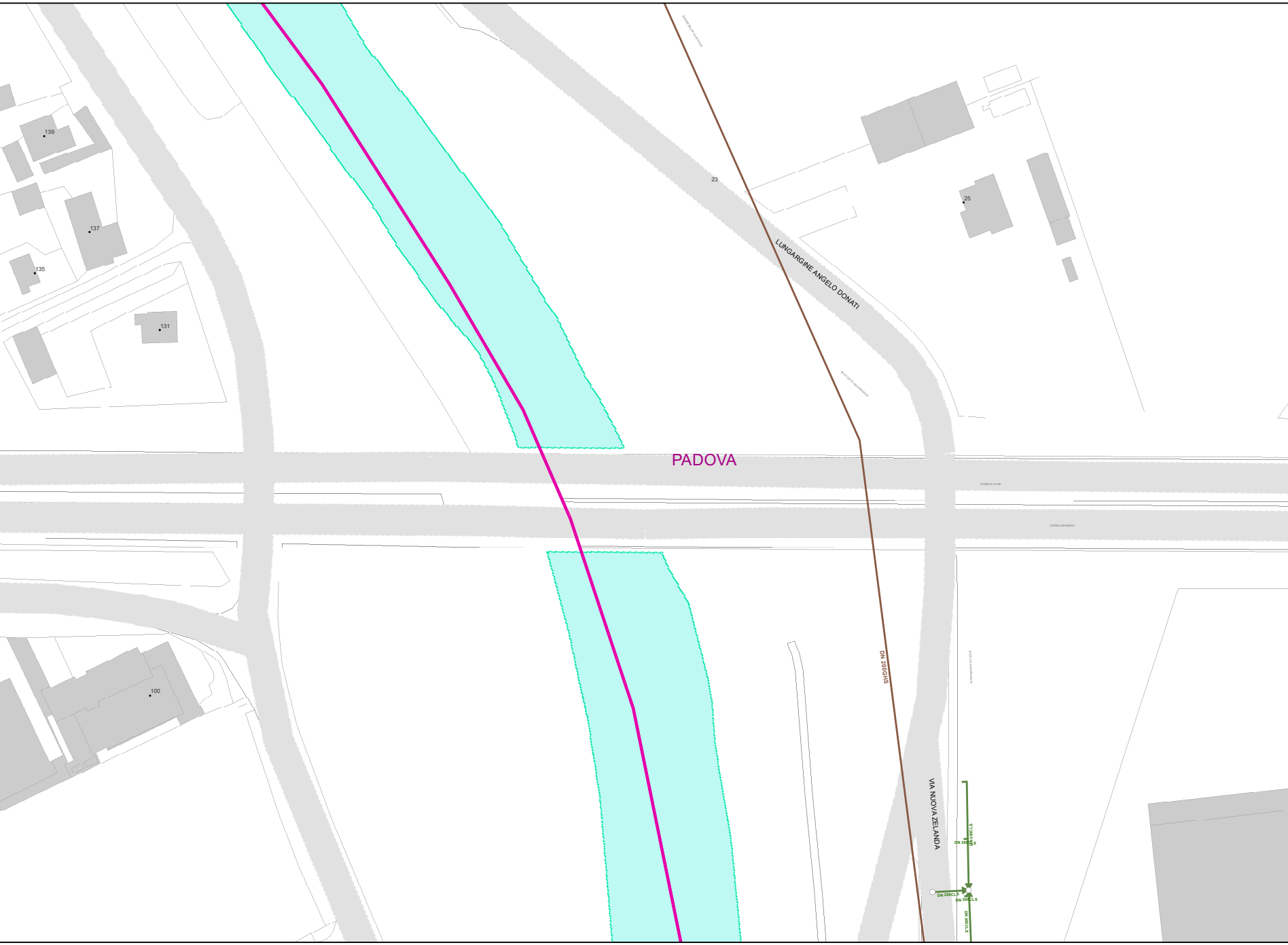
139
137
135
131
100
23
25
LUNGARGINE ANGELO DONATI
PADOVA
CONDOTTA SIP
CORSO KENNEDY
DN 200GHS
VIA NUOVA ZELANDA
DN 300CLS
DN 300CLS
DN 250CLS
DN 300CLS
DN 300CLS

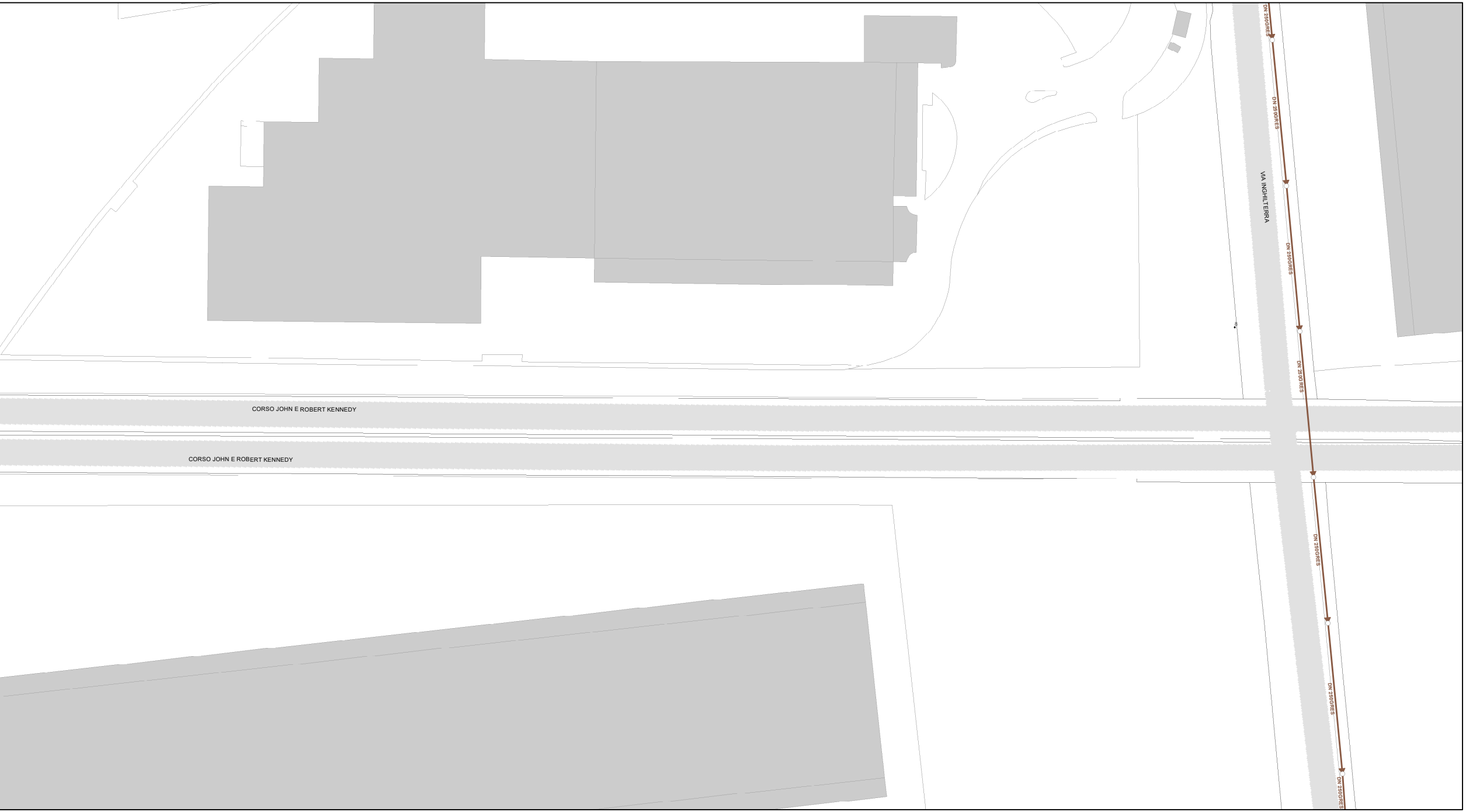
DN 250GRES
DN 250GRES
VIA INGHILTERRA
DN 250GRES
8
DN 250GRES
CORSO JOHN E ROBERT KENNEDY
CORSO JOHN E ROBERT KENNEDY
DN 250GRES
DN 250GRES
DN 250GRES

Legenda

Impianti Principali

- Bacino laminazione
- ● Depuratore
- ▲ Fossa Imhoff
- ■ Vasca prima pioggia
- Sollevamento
- Sollevamento sottopasso
- Pozzetto scolmatore
- Scaricatore emergenza
- ☒ Caditoia
- ○ Pozzetto di Ispezione

Rete fognaria

- → Rete Bianca Acque Meteoriche
- → Rete Mista Fognature
- → Rete Nera Fognature
- → Rete Scaricatore
- → Rete Fognaria in Pressione

Planimetrie fornite da:

WIND TRE S.p.A.

(F.O. di proprietà WINDTRE)

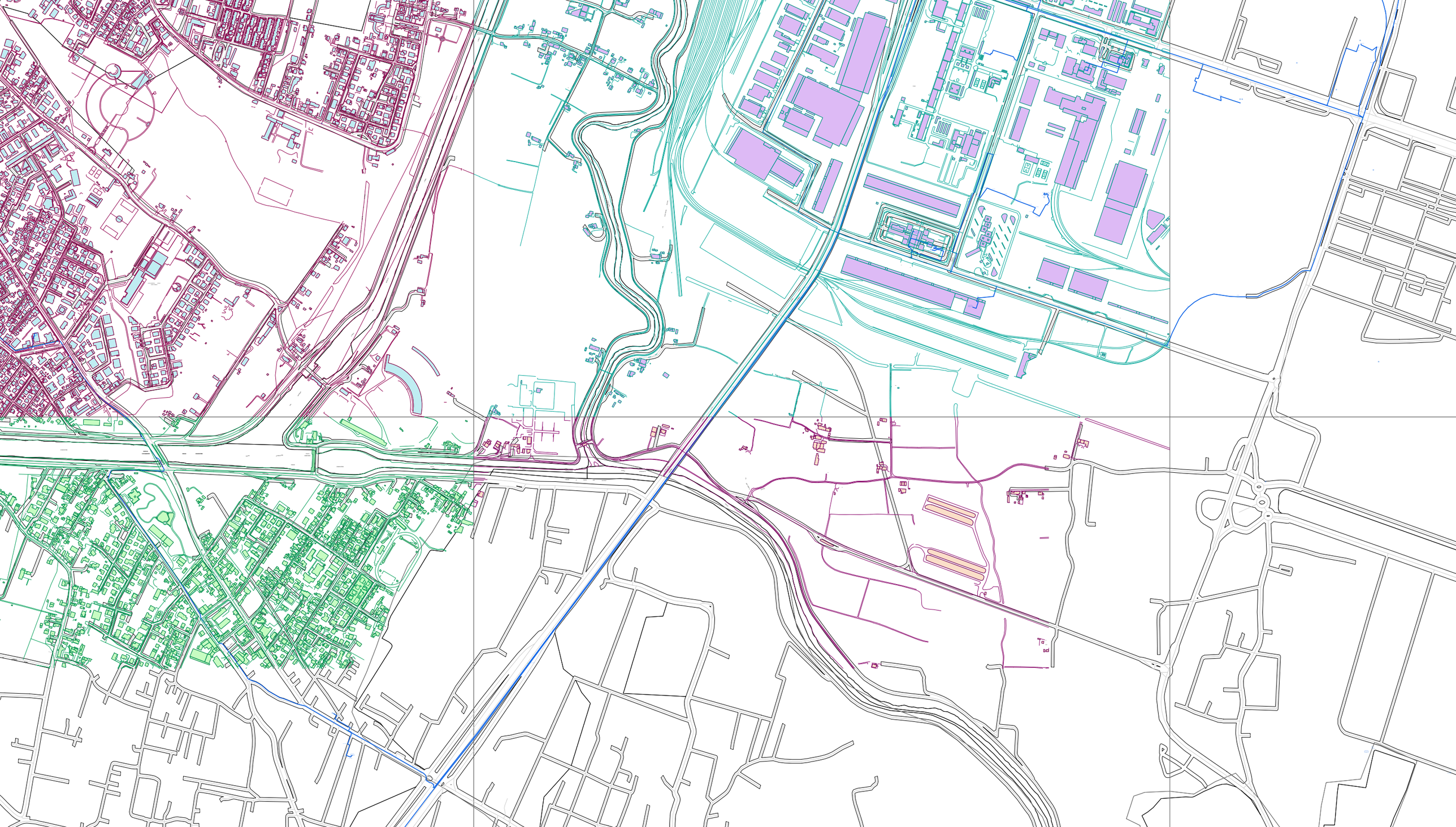

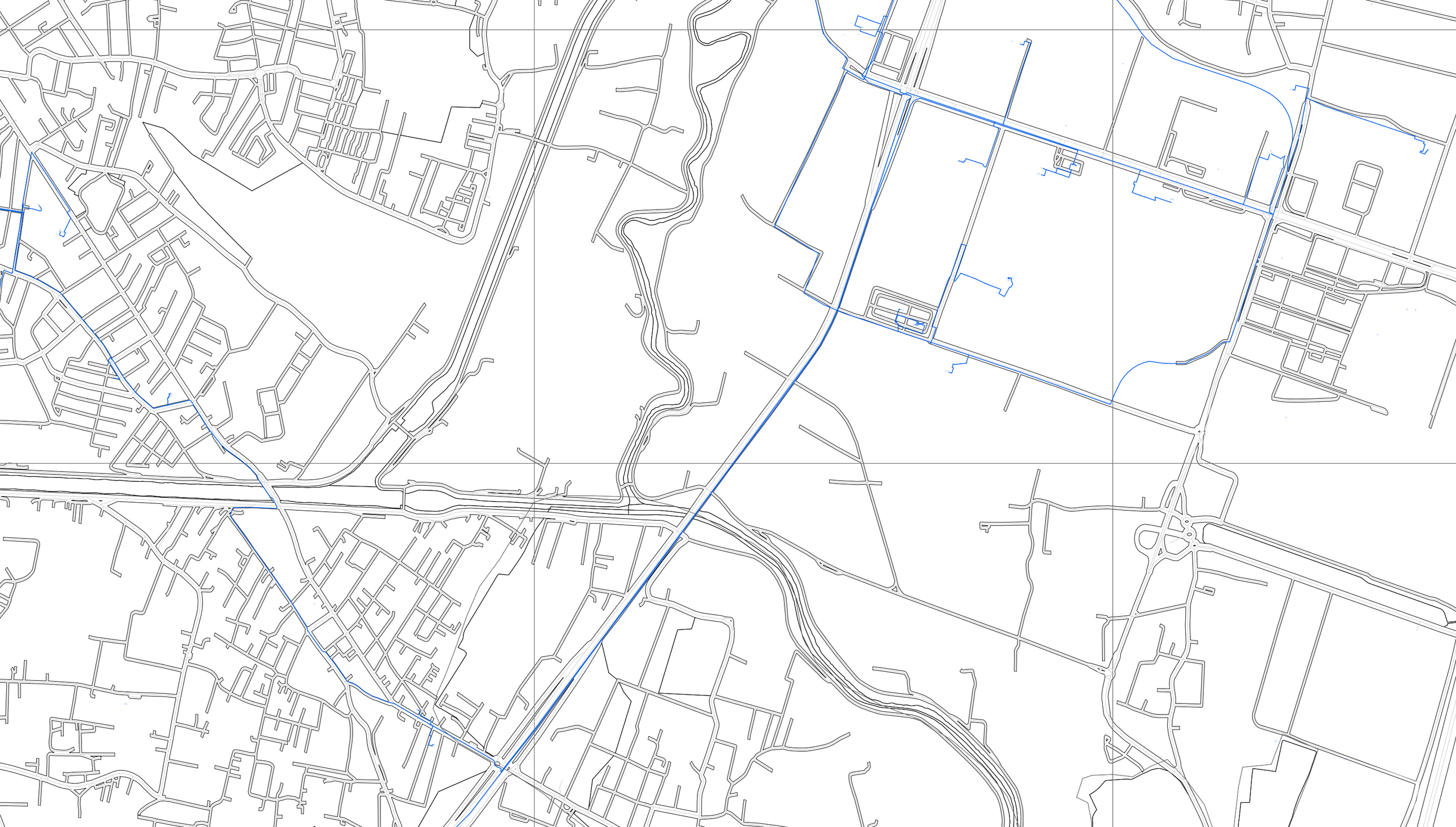

Planimetrie fornite da:

WIND TRE S.p.A.

(F.O. di proprietà altri operatori telefonici**)**

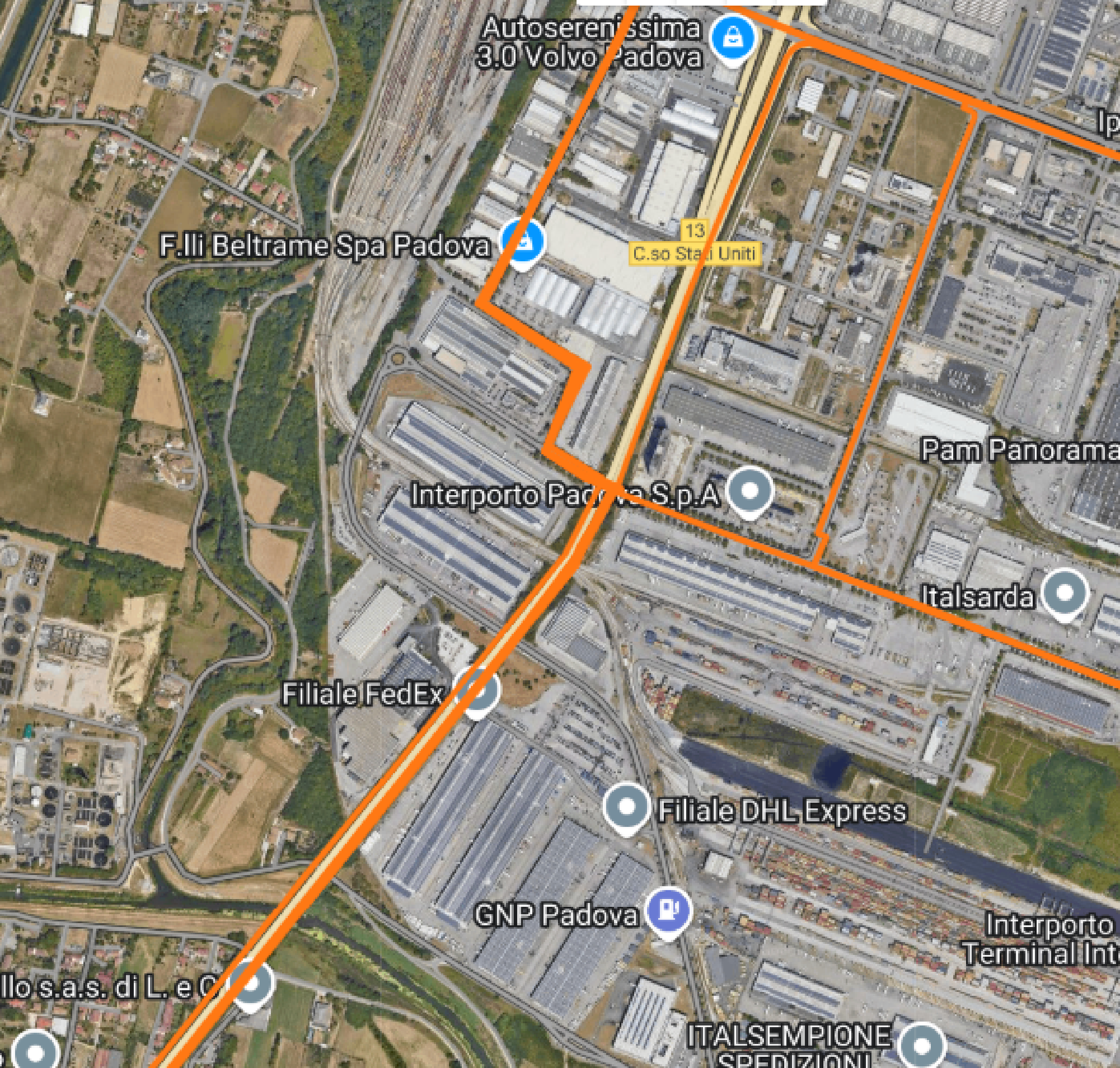
Autoserenissima
3.0 Volvo Padova
F.lli Beltrame Spa Padova
13
C.so Stati Uniti
Pam Panorama
Interporto Padova S.p.A
Italsarda
Filiale FedEx
Filiale DHL Express
GNP Padova
Interporto
Terminal Int
ITALSEMPIONE

Planimetrie fornite da:

e-distribuzione S.p.A.

(Impianti elettrici**)**

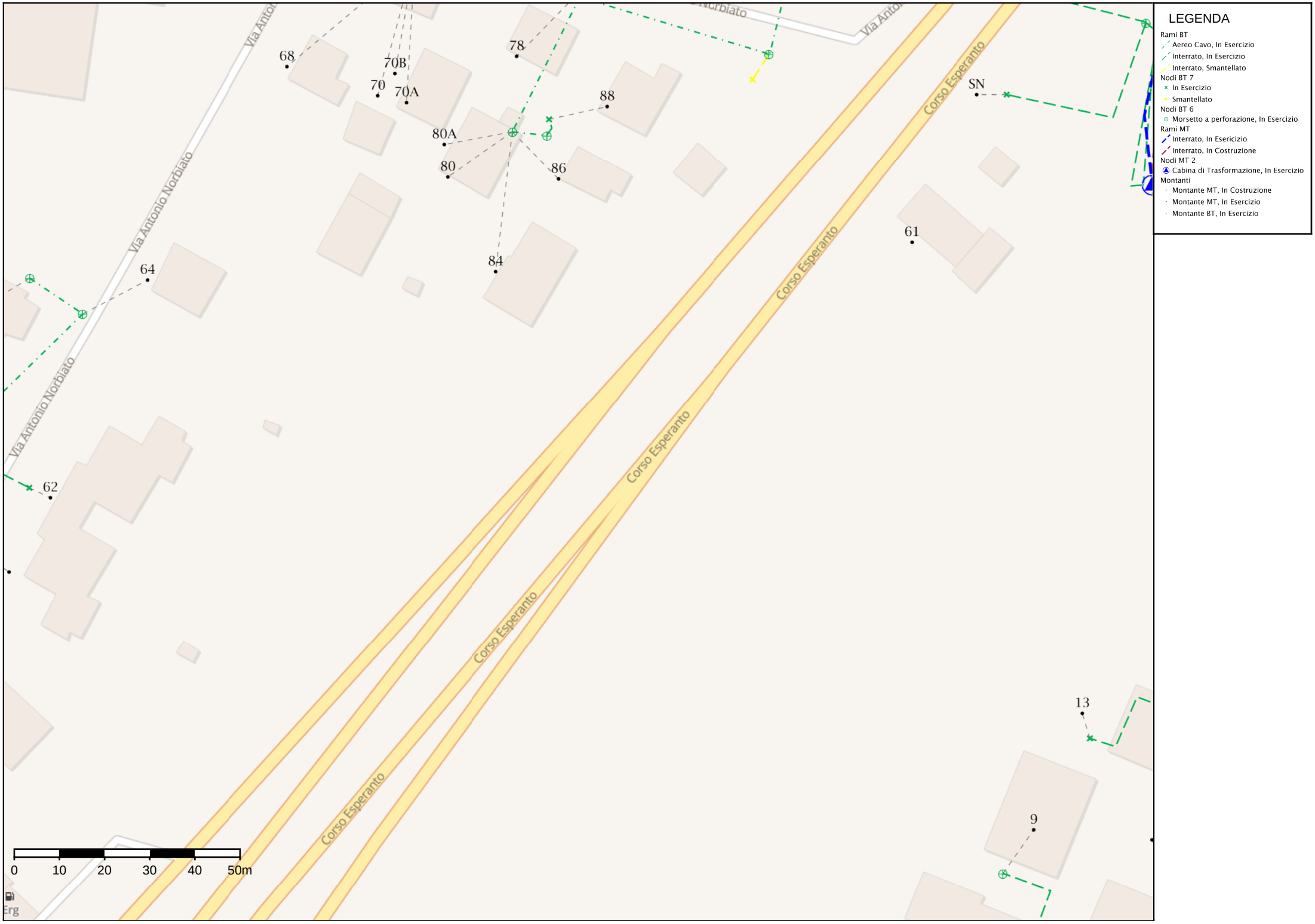
LEGENDA
Rami BT
Aereo Cavo, In Esercizio
Interrato, In Esercizio
Interrato, Smantellato
Nodi BT 7
In Esercizio
Smantellato
Nodi BT 6
Morsetto a perforazione, In Esercizio
Rami MT
Interrato, In Esericizio
Interrato, In Costruzione
Nodi MT 2
Cabina di Trasformazione, In Esercizio
Montanti
Montante MT, In Costruzione
Montante MT, In Esercizio
Montante BT, In Esercizio
Via Antonio Norbiato
Corso Esperanto
68
70B
70
70A
78
88
80A
80
86
84
SN
61
64
62
13
9
0
10
20
30
40
50m

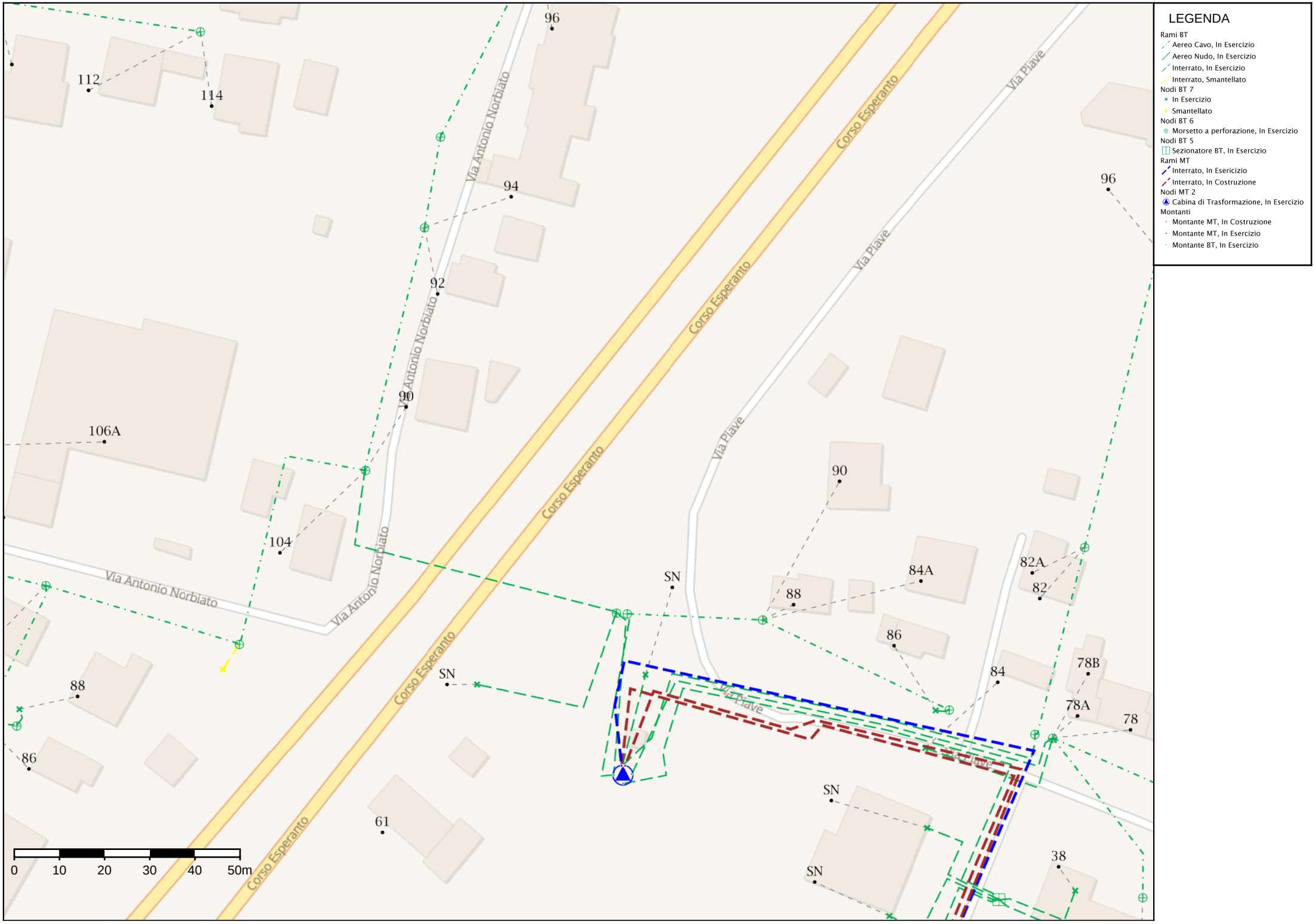
LEGENDA
Rami BT
Aereo Cavo, In Esercizio
Aereo Nudo, In Esercizio
Interrato, In Esercizio
Interrato, Smantellato
Nodi BT 7
In Esercizio
Smantellato
Nodi BT 6
Morsetto a perforazione, In Esercizio
Nodi BT 5
Sezionatore BT, In Esercizio
Rami MT
Interrato, In Esericizio
Interrato, In Costruzione
Nodi MT 2
Cabina di Trasformazione, In Esercizio
Montanti
Montante MT, In Costruzione
Montante MT, In Esercizio
Montante BT, In Esercizio
Via Antonio Norbiato
Corso Esperanto
Via Piave
112
114
96
94
92
90
106A
104
88
86
84A
84
82A
82
78B
78A
78
61
38
SN
0
10
20
30
40
50m

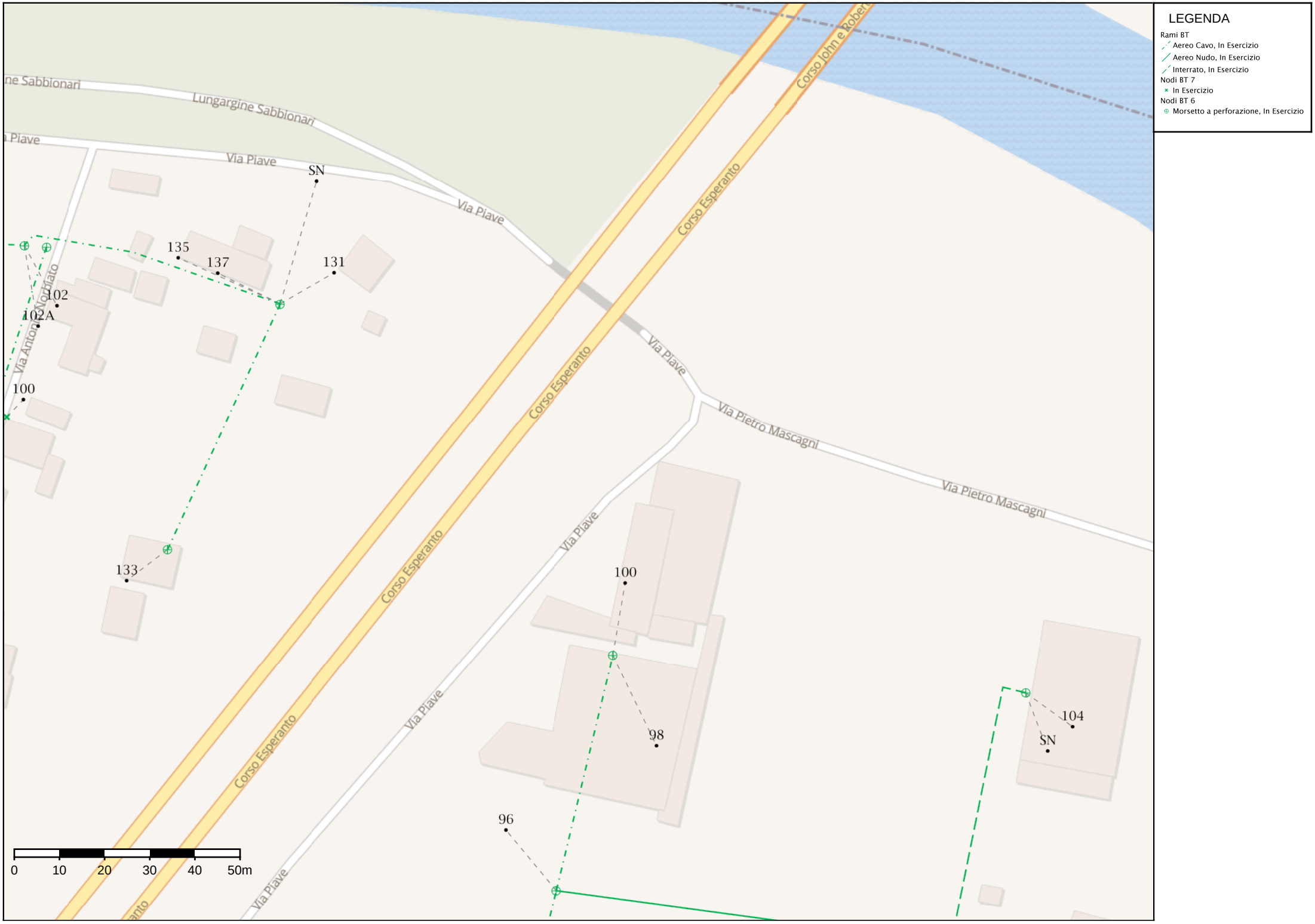
LEGENDA
Rami BT
Aereo Cavo, In Esercizio
Aereo Nudo, In Esercizio
Interrato, In Esercizio
Nodi BT 7
In Esercizio
Nodi BT 6
Morsetto a perforazione, In Esercizio
Lungargine Sabbionari
Via Piave
Corso Esperanto
Via Pietro Mascagni
Via Antonio Nordiato
SN
135
137
131
102
102A
100
133
100
98
96
104
SN
0
10
20
30
40
50m

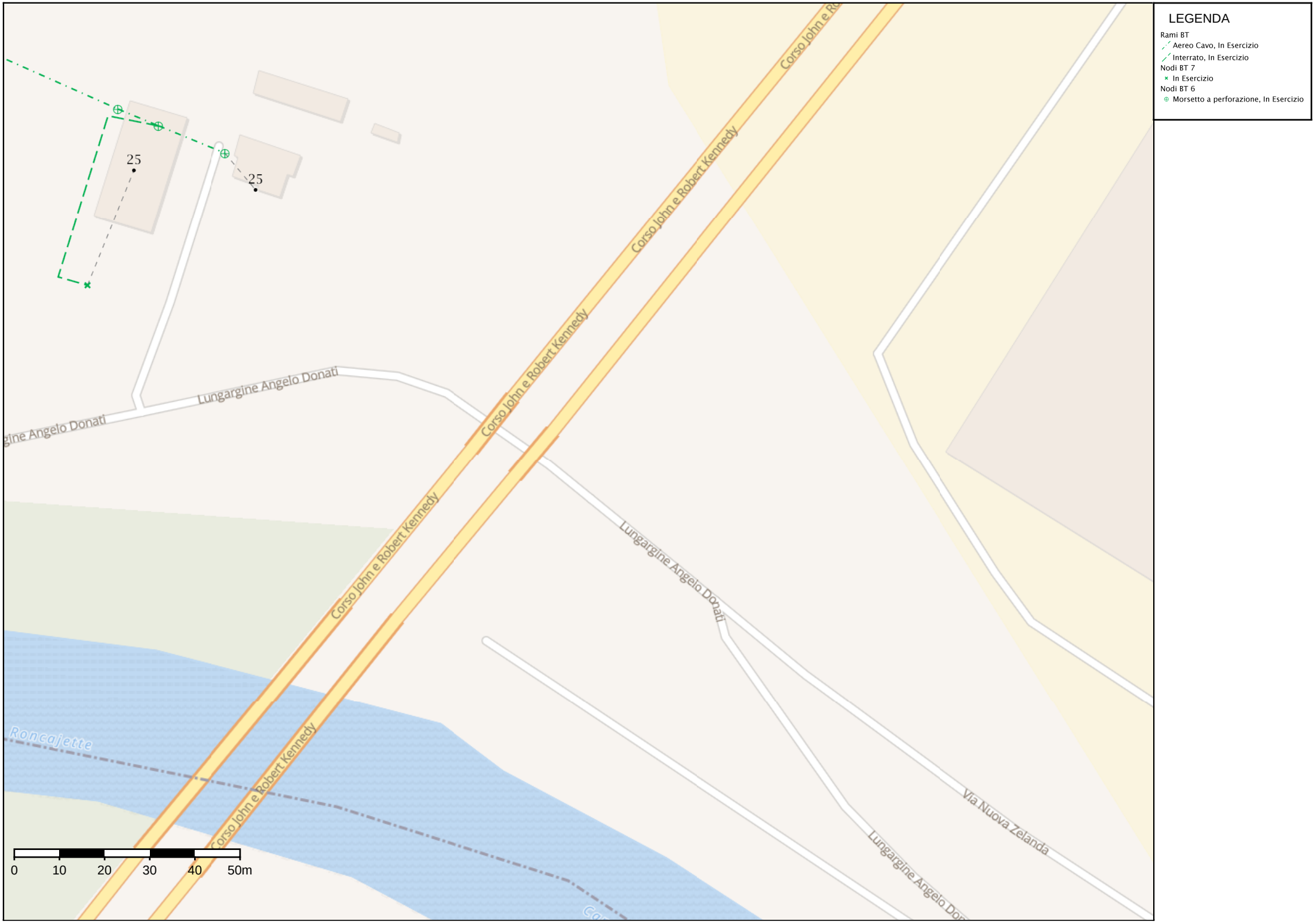
LEGENDA
Rami BT
Aereo Cavo, In Esercizio
Interrato, In Esercizio
Nodi BT 7
In Esercizio
Nodi BT 6
Morsetto a perforazione, In Esercizio
25
25
Lungargine Angelo Donati
Lungargine Angelo Donati
Corso John e Robert Kennedy
Corso John e Robert Kennedy
Corso John e Robert Kennedy
Corso John e Robert Kennedy
Corso John e Robert Kennedy
Lungargine Angelo Donati
Via Nuova Zelanda
Roncajette
0
10
20
30
40
50m

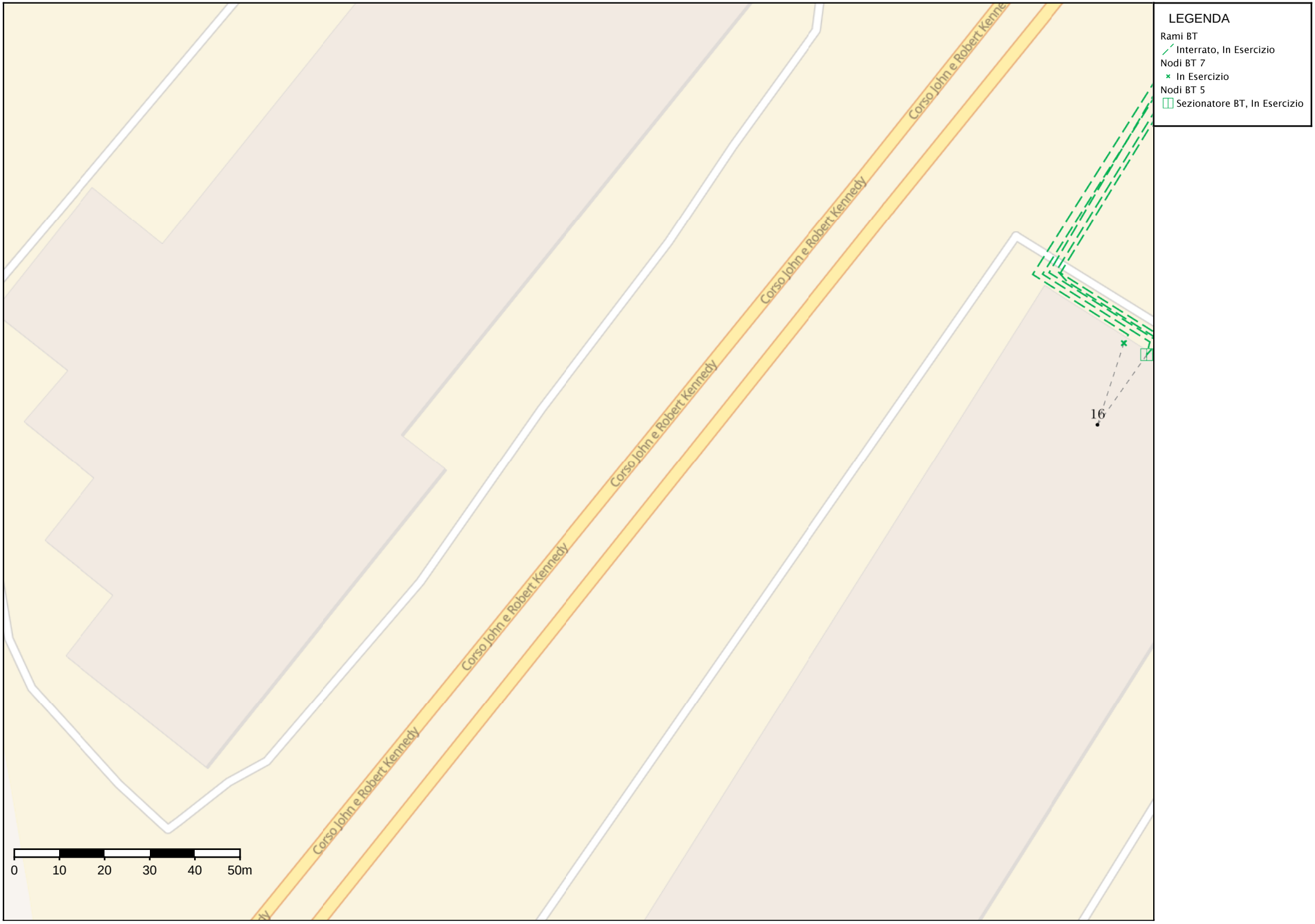
LEGENDA
Rami BT
Interrato, In Esercizio
Nodi BT 7
In Esercizio
Nodi BT 5
Sezionatore BT, In Esercizio
Corso John e Robert Kennedy
Corso John e Robert Kennedy
Corso John e Robert Kennedy
Corso John e Robert Kennedy
16
0
10
20
30
40
50m

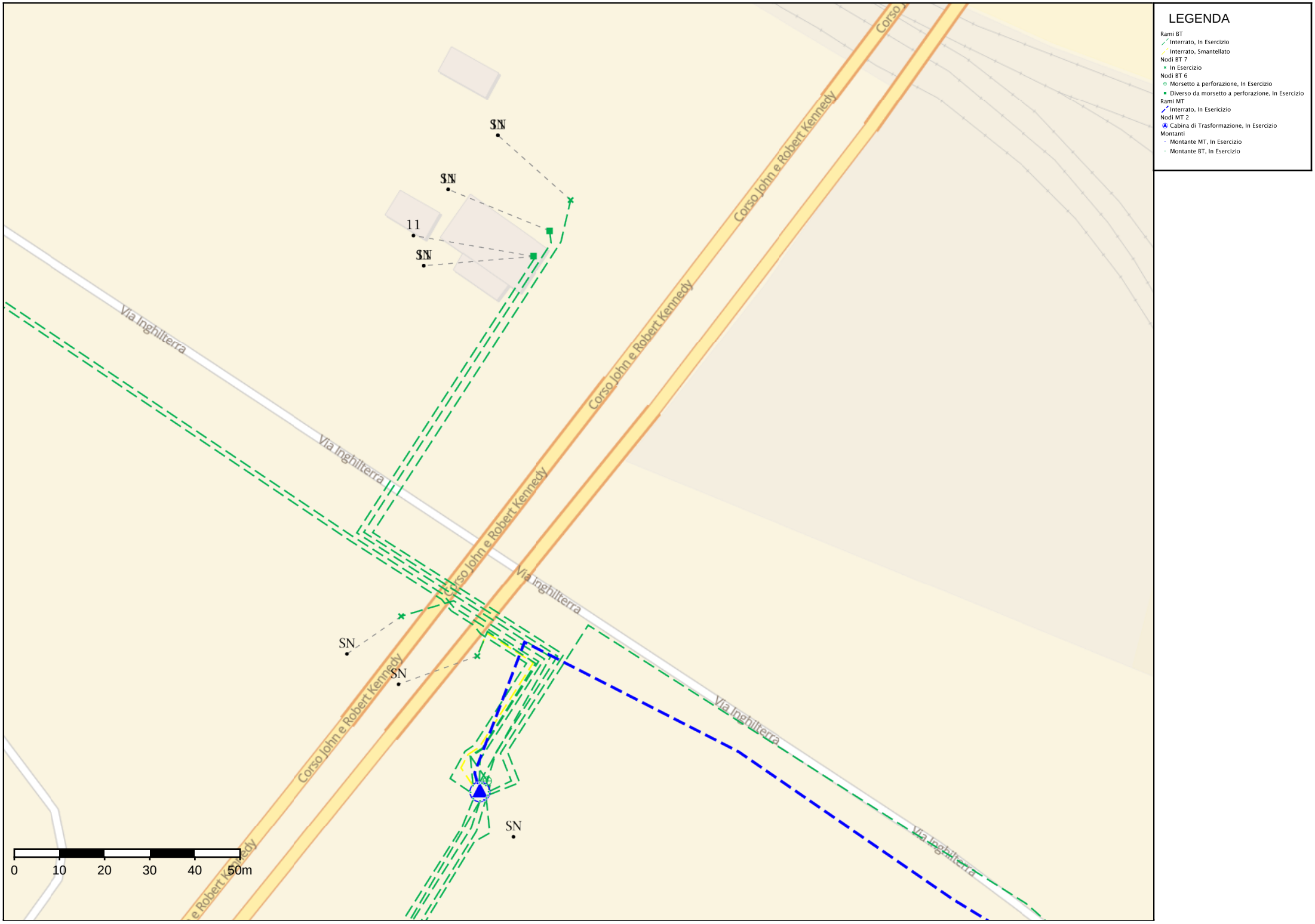
LEGENDA
Rami BT
Interrato, In Esercizio
Interrato, Smantellato
Nodi BT 7
In Esercizio
Nodi BT 6
Morsetto a perforazione, In Esercizio
Diverso da morsetto a perforazione, In Esercizio
Rami MT
Interrato, In Esericizio
Nodi MT 2
Cabina di Trasformazione, In Esercizio
Montanti
Montante MT, In Esercizio
Montante BT, In Esercizio
Via Inghilterra
Corso John e Robert Kennedy
SN
11
0
10
20
30
40
50m

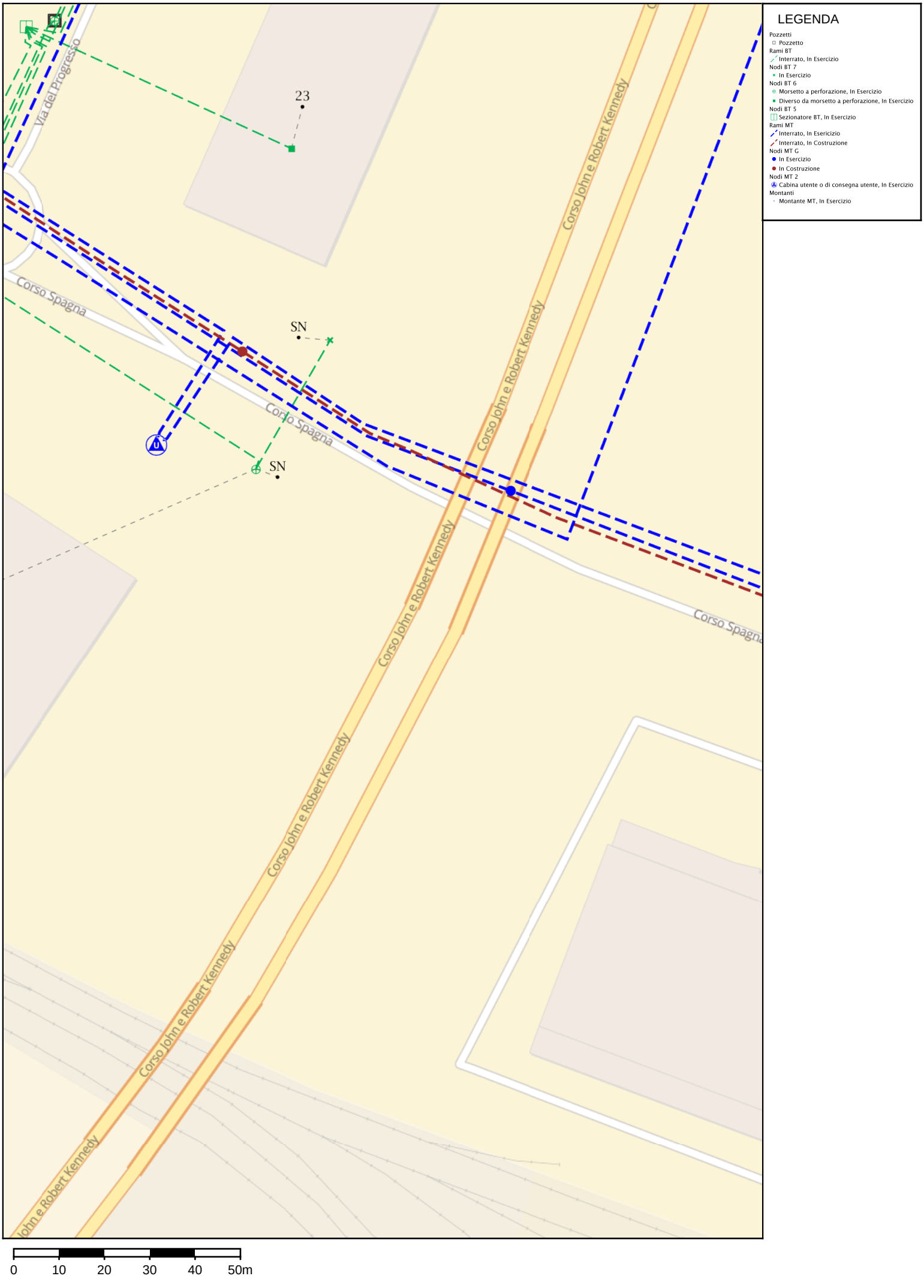
LEGENDA
Pozzetti
Pozzetto
Rami BT
Interrato, In Esercizio
Nodi BT 7
In Esercizio
Nodi BT 6
Morsetto a perforazione, In Esercizio
Diverso da morsetto a perforazione, In Esercizio
Nodi BT 5
Sezionatore BT, In Esercizio
Rami MT
Interrato, In Esericizio
Interrato, In Costruzione
Nodi MT G
In Esercizio
In Costruzione
Nodi MT 2
Cabina utente o di consegna utente, In Esercizio
Montanti
Montante MT, In Esercizio
Via del Progresso
23
Corso Spagna
SN
SN
Corso John e Robert Kennedy
Corso John e Robert Kennedy
Corso John e Robert Kennedy
Corso John e Robert Kennedy
Corso John e Robert Kennedy
Corso Spagna
Corso Spagna
0
10
20
30
40
50m


LEGENDA
Rami BT
Interrato, In Esercizio
Nodi BT 7
In Esercizio
Nodi BT 6
Diverso da morsetto a perforazione, In Esercizio
Rami MT
Interrato, In Esericizio
Corso John e Robert Kennedy
Corso John e Robert Kennedy
Corso John e Robert Kennedy
Corso John e Robert Kennedy
Scolo Orsaro
1/1
1/2
23
0
10
20
30
40
50m


LEGENDA
Corso John e Robert Kennedy
Corso John e Robert Kennedy
Corso John e Robert Kennedy
Corso John e Robert Kennedy
Scolo-Orsaro
Scolo-Orsaro
Scolo-Orsaro
0
10
20
30
40
50m