



Comune di Padova



I CICLI AFFRESCATI
DEL XIV SECOLO DI PADOVA

SETTORE VERDE, PARCHI E AGRICOLTURA URBANA

Via N. Tommaseo, 60 - 35131 - Padova

tel. 049.8204475

Codice Fiscale 00644060287

prot. n. 0316896
del 09.06.2025

Al Quartiere n. 1 centro
SEDE

Oggetto: Abbattimento di 1 esemplare di Tilia x europaea in via Gattamelata (n. inv. 70). Delibera del C.C. n. 2006/0042 del 05/06/06.

In accordo con il piano di monitoraggio delle alberature comunali, sono state fatte eseguire indagini fitosanitarie e di valutazione della stabilità su un esemplare di Tiglio presente sulla via in oggetto.

Alla presenza di anomalie alla percussione al colletto, si è proceduto ad un'analisi strumentale con dendrodensimetro individuando una cavità, di conseguenza l'albero è stato classificato in "classe D" (gravità estrema). Se ne prescrive l'abbattimento.

Al Quartiere si comunica ai sensi della delibera di C.C. n. 42 del 05/06/06.

N. INV.	SPECIE	MOTIVAZIONE	SOSTITUZIONE	NOTE
70	Tilia x europaea	Esito VTA e strumentale classe D, tutela pubblica incolumità	Prevista	

La sostituzione è prevista nella stagione opportuna e compatibilmente con la presenza di sottoservizi.

I fogli notizie relativi verranno collocati entro 2 giorni dall'intervento.

Distinti saluti.

Il Capo Settore
Verde, Parchi e Agricoltura Urbana
Dott. Ciro Degl'Innocenti



CIRO DEGL'INNOCENTI
Comune di Padova
09.06.2025 10:01:17
GMT+01:00

Allegato :scheda rilevamento dati , dati penetrometrici, foto, planimetria con indicata l'ubicazione della pianta.


Struttura Settore Verde, Parchi e Agricoltura Urbana Dirigente Dott. Ciro Degl'Innocenti

Sede via Tommaseo n.60 - 35131 Padova Tel. 0498204475 – Unità Operativa Patrimonio Arboreo Pubblico Alberi Stradali

email: verdepubblico@comune.padova.it – PEC: verde@pec.comune.padova.it

<https://www.padovanet.it/ambiente-territorio-e-verde/verde-e-agricoltura-urbana/>

Nr. albero 70	Cartellino
Coordinate 725.998,00 / 5.031.450,71	
Proprietà Area di proprietà	
	
Tassonomia Tilia x europaea	
Sito di crescita Marciapiede	
	Fase fisiologica adulto
Accessibilità Accessibile	
Bersaglio	
Altezza 11,74 m	Ø chioma 8,48 m
Altezza castello 4,54 m	
Circ. tronco 126 cm	Ø tronco 40,25 cm
Stato pianta Pianta viva	
Modalità età Stimato	Età pianta calcolata 65
Data stima 01/01/2021	Età stimata 61
Data abbattimento	Data rimozione ceppaia
<input checked="" type="checkbox"/> Albero stradale	<input checked="" type="checkbox"/> Pavimentazione filtrante
Note	

VSA - Data: 29/05/2025		CPC: D - Gravità estrema
Stato cartellino	Cartellino da aggiungere	
Rilevatore	Cagnoni Eugenio	
Tipo	Ricontrollo	
Fase fisiologica	adulto	
Sito di crescita	Marciapiede	
Stato vegetativo	1 normale	
Altezza	11,74 m	
Ø chioma	8,48 m	
Altezza castello	4,54 m	
Ø tronco	40,25 cm	
Circ. tronco	126 cm	
		
Note Anomalia alla percussione a colletto e basso fusto, cavità individuata strumentalmente.		

Anomalie: (1) difetto minore, (2) difetto medio, (3) difetto grave

Radici	Sollevamento pavimentazione-cordolo (1), Spazio radicale sottodimensionato (3), Radici affioranti (1), Radici affioranti decorticate (1), Sottoservizi, reti tecnologiche (1)
Colletto	Allargato (1), Cavità individuata strumentalmente (3), Contrafforte di reazione (1), Contrafforte lesionato (3)
Fusto	Ricacci diffusi - riscoppi (1), Cavità individuata strumentalmente (2)
Chioma	Posizione asimmetria Ovest (1)
Interferenze	Fognature - cavidotti interrati (1), Segnali stradali (2), Cavi elettrici - telefonici (1)

D - Dendrodensimetro

Nr.	Data rilievo	Posizione	Gradi	h [cm]	Inclinazione	Ø [cm]	Par. res.[cm]	t/R
3	29/05/2025							
Note	contrafforti e fusto							

Lavori proposti

Tipo lavoro	null	Data fine prevista
ABB - Abbattimento pianta		14/06/2025

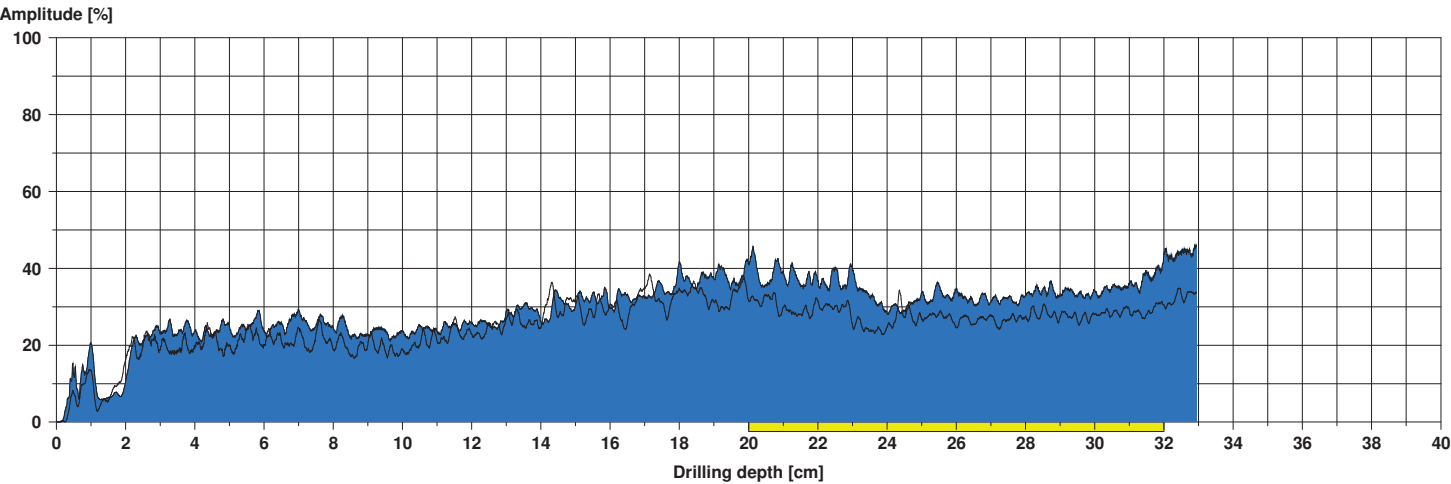
Iter

#	Data esecuzione	Eseguito da	Stato VSA
1	29/05/2025 14:49:11	Cagnoni Eugenio	In lavorazione
2	05/06/2025 14:37:53	Cagnoni Eugenio	Richiesta validazione (Applicativo)
3	05/06/2025 14:37:53	Cagnoni Eugenio	Validata



Measuring / object data

Measurement no.:	1	Speed	: 2000 r/min	Diameter:	
ID number	: 70	Needle state:	ok	Level	: Contrafforte 10 cm
Drilling depth	: 32,94 cm	Tilt	: -19°	Direction:	275°
Date	: 29.05.2025	Offset	: 83 / 245	Species	: Tiglio
Time	: 13:22:49	Avg. curve	: off / off	Location	: 1.35200
Feed	: 150 cm/min	Name	:		



Assessment

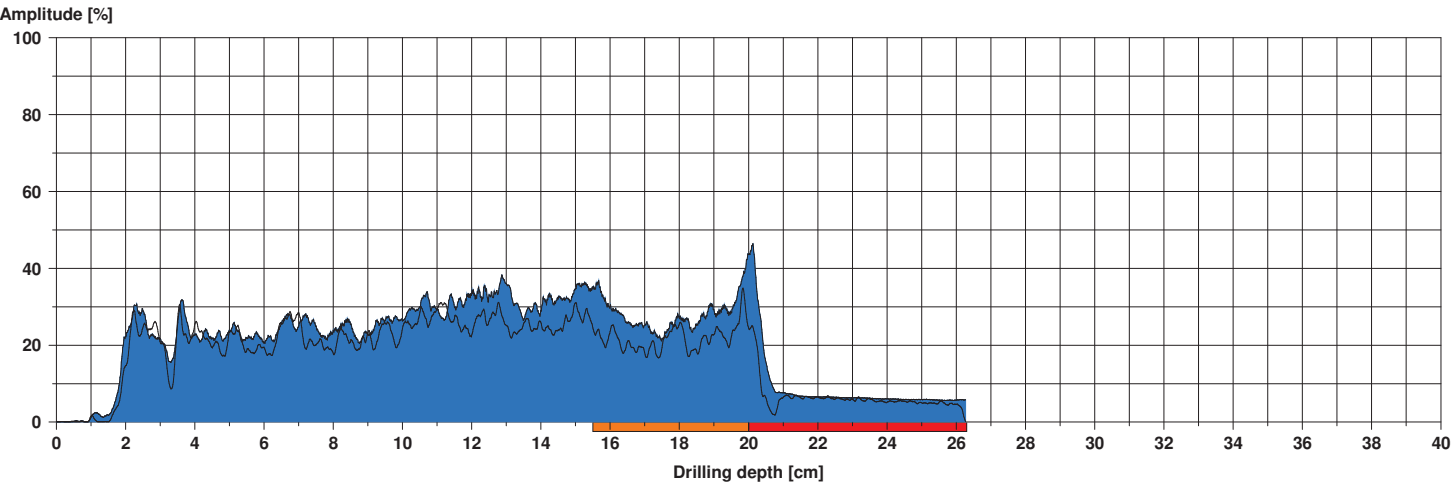
 From 20,00 cm to 32,00 cm : Legno disfunzionale

Comment

Lieve anomalia del cilindro centrale alla base del fusto.

Measuring / object data

Measurement no.:	2	Speed	: 2000 r/min	Diameter:	
ID number	: 70	Needle state:	ok	Level	: Contrafforte 10 cm
Drilling depth	: 26,27 cm	Tilt	: -24°	Direction:	225°
Date	: 29.05.2025	Offset	: 78 / 242	Species	: Tiglio
Time	: 13:23:21	Avg. curve	: off / off	Location	: 1.35200
Feed	: 150 cm/min	Name	:		



Assessment

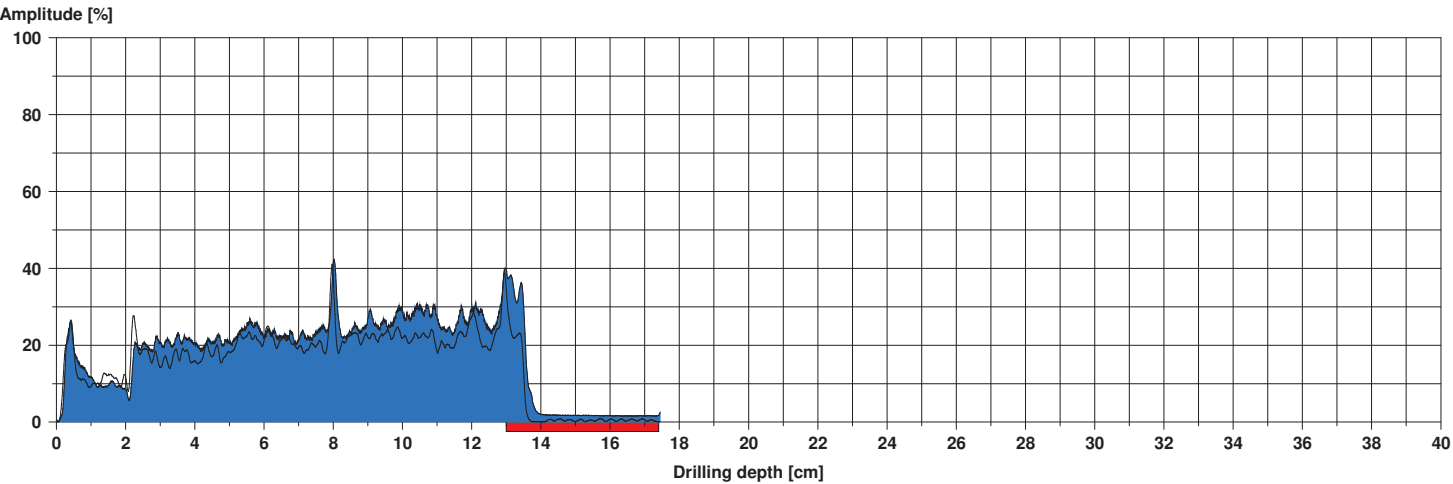
- From 15,50 cm to 20,00 cm : Legno degradato
- From 20,00 cm to 26,30 cm : Cavità

Comment

Cavità e degradazione centrale.

Measuring / object data

Measurement no.:	3	Speed	: 2000 r/min	Diameter:	
ID number	: 70	Needle state:	ok	Level	: Fusto 50 cm
Drilling depth	: 17,44 cm	Tilt	: -8°	Direction:	345°
Date	: 29.05.2025	Offset	: 83 / 242	Species	: Tiglio
Time	: 13:24:10	Avg. curve	: off / off	Location	: 1.35200
Feed	: 150 cm/min	Name	:		



Assessment

■ From 13,00 cm to 17,40 cm : Cavità

Comment



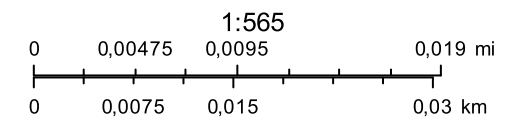


ArcGIS Web Map



09/06/2025, 08:50:15

- | | | | |
|-----------------|------------------------|------------------------------|---------------------------------|
| — Grafo Vie | Alberi | ● Albero, Pianta non gestita | ● Cespuglio, Viva |
| • Numeri Civici | ● Albero, Ceppaia | ● Albero, Pianta viva | ● Pianta in vaso/fioriera, Viva |
| | ● Albero, Pianta morta | □ Albero, Posto libero | |





Comune di Padova



I CICLI AFFRESCATI
DEL XIV SECOLO DI PADOVA

SETTORE VERDE, PARCHI E AGRICOLTURA URBANA

Via N. Tommaseo, 60 - 35131 - Padova

tel. 049.8204475

Codice Fiscale 00644060287

prot. n. 0316914
del 09.06.2025

Al Quartiere n.3 Est
SEDE

Oggetto: Abbattimento di una pianta di Tilia x europaea in Via Giovanni Giolitti (n. inv. 19). Delibera del C.C. n. 2006/0042 del 05/06/06.

In accordo con il piano di monitoraggio delle alberature comunali, sono state fatte eseguire indagini fitosanitarie e di valutazione della stabilità su un esemplare di Tilia x europaea presente lungo la via in oggetto. La verifica condotta ha evidenziato che il soggetto arboreo presenta un'ampia cavità al colletto, di conseguenza la pianta è stata classificata nella classe di propensione al cedimento D (gravità estrema). Ne viene prescritto l'abbattimento.

Al Quartiere si comunica ai sensi della delibera di C.C. n. 42 del 05/06/06.

N. INV.	SPECIE	MOTIVAZIONE	SOSTITUZIONE	NOTE
19	Tilia x europaea	Esito VTA classe D, tutela pubblica incolumità	Da valutare	

La sostituzione è prevista nella stagione opportuna compatibilmente con l'assenza di sottoservizi interferenti.

I fogli notizie relativi verranno collocati entro 2 giorni dall'intervento.

Distinti saluti.

Il Capo Settore
Verde, Parchi e Agricoltura Urbana
Dott. *Ciro Degl'Innocenti*



CIRO
DEGL'INNOCENTI
Comune di Padova
09.06.2025 10:01:17
GMT+01:00

Allegato: scheda rilevamento dati, foto, planimetria con indicata l'ubicazione della pianta.


Struttura Settore Verde, Parchi e Agricoltura Urbana Dirigente Dott. *Ciro Degl'Innocenti*

Sede via Tommaseo n.60 - 35131 Padova Tel. 0498204475 – Unità Operativa Patrimonio Arboreo Pubblico Alberi Stradali

email: verdepubblico@comune.padova.it – PEC: verde@pec.comune.padova.it

<https://www.padovanet.it/ambiente-territorio-e-verde/verde-e-agricoltura-urbana/>

Nr. albero 19		Cartellino	
Coordinate 728.171,11 / 5.033.237,31			
Proprietà Area di proprietà			
			
Tassonomia Tilia x europaea			
Sito di crescita Marciapiede			
		Fase fisiologica adulto	
Accessibilità			
Bersaglio			
Altezza 13,00 m		Ø chioma 10,00 m	
Altezza castello 3,00 m			
Circ. tronco 138 cm		Ø tronco 44,00 cm	
Stato pianta Pianta viva			
Modalità età non rilevato		Età pianta calcolata	
Data abbattimento		Data rimozione ceppaia	
[X] Albero stradale			
Note			

VSA - Data: 29/05/2025		CPC: D - Gravità estrema
Stato cartellino	Cartellino da aggiungere	
Rilevatore	Lucchi Sebastiano	
Tipo	Primo controllo	
Fase fisiologica	adulto	
Sito di crescita	Marciapiede	
Stato vegetativo	1 normale	
Altezza	13,00 m	
Ø chioma	10,00 m	
Altezza castello	3,00 m	
Ø tronco	44,00 cm	
Circ. tronco	138 cm	
		
Note Ampia cavità al colletto.		

Anomalie: (1) difetto minore, (2) difetto medio, (3) difetto grave

Radici	Spazio radicale sottodimensionato (2), Sollevamento pavimentazione-cordolo (1)
Colletto	Ricacci basali (1), Carie (3), Cavità esposta (3), Contrafforte lesionato (1)
Fusto	Lesioni cicatrizzate (1), Ferite da taglio marcescenti (1)
Castello	Cavità esposta (1), Lesioni cicatrizzate (1), Cavità occulta (1), Ferite da taglio aperte (1)
Branche	Branche secche (1), Seccumi (1)
Chioma	Dissecamento (1), Autoriduzione della chioma (1)
Interferenze	Ostacoli per competizione con altre piante (1), Cavi elettrici - telefonici (1), Edifici - muri (1)

Lavori proposti

Tipo lavoro	null	Data fine prevista
ABB - Abbattimento pianta		14/06/2025

Iter

#	Data esecuzione	Eseguito da	Stato VSA
1	29/05/2025 16:46:58	Lucchi Sebastiano	In lavorazione
2	05/06/2025 15:03:12	Lucchi Sebastiano	Richiesta validazione (Applicativo)
3	05/06/2025 15:03:12	Lucchi Sebastiano	Validata

LUCCHI SEBASTIANO
 2025.06.05 15:08:52
 CN=LUCCHI SEBAST
 C=IT. 394
 O=COM.FA
 2.5.4.1-Pren. 394
 DOTTORE FORESTALE
 SEBASTIANO
 RSA 750480101
 LUCCHI









Comune di Padova



I CICLI AFFRESCATI
DEL XIV SECOLO DI PADOVA

SETTORE VERDE, PARCHI E AGRICOLTURA URBANA

Via N. Tommaseo, 60 - 35131 - Padova

tel. 049.8204475

Codice Fiscale 00644060287

prot. n. 0316928
del 09.06.2025

Al Quartiere n. 5 Sud - Ovest
SEDE

Oggetto: Abbattimento di una pianta di Acero campestre in Via Lucca (n. inv. 13). Delibera del C.C. n. 2006/0042 del 05/06/06.

In accordo con il piano di monitoraggio delle alberature comunali, sono state fatte eseguire indagini fitosanitarie e di valutazione della stabilità su un esemplare di Acero campestre presente lungo la via in oggetto. La verifica condotta ha evidenziato che il soggetto arboreo è quasi totalmente secco, in conseguenza allo stato di grave deperienza se ne prescrive l'abbattimento.

Al Quartiere si comunica ai sensi della delibera di C.C. n. 42 del 05/06/06.

N. INV.	SPECIE	MOTIVAZIONE	SOSTITUZIONE	NOTE
13	Acero campestre	Esito VTA , tutela pubblica incolumità	Non prevista	

I fogli notizie relativi verranno collocati entro 2 giorni dall'intervento.

Distinti saluti.

Il Capo Settore
Verde, Parchi e Agricoltura Urbana
Dott. *Ciro Degl'Innocenti*



CIRO DEGL'INNOCENTI
Comune di Padova
09.06.2025 10:01:17
GMT+01:00

Allegato: scheda rilevamento dati, foto, planimetria con indicata l'ubicazione della pianta.

Nr. albero 13		Cartellino	
Coordinate 723.695,26 / 5.030.208,41			
Proprietà Area di proprietà			
			
Tassonomia Acer campestre (Acero campestre)			
Sito di crescita Parterre			
		Fase fisiologica adulto	
Accessibilità Accessibile			
Bersaglio Zona di passaggio durante tutta la giornata, area di sosta non particolarmente frequentata			
Altezza 6,00 m		Ø chioma 3,00 m	
Altezza castello 2,00 m			
Circ. tronco 57 cm		Ø tronco 18,00 cm	
Stato pianta Pianta viva			
Modalità età non rilevato		Età pianta calcolata	
Data abbattimento		Data rimozione ceppaia	
[X] Albero stradale			
Note			

VSA - Data: 30/05/2025		CPC: M/D - Morta/Deperiente	
Rilevatore	Lucchi Sebastiano	Tipo	Primo controllo
Sito di crescita	Parterre	Fase fisiologica	adulto
Stato vegetativo	3 gravemente deperiente		
Stato cartellino	Cartellino da aggiungere		
Altezza	6,00 m	Ø chioma	3,00 m
Bersaglio			
Altezza castello	2,00 m		
Circ. tronco	57 cm	Ø tronco	18,00 cm
Note	Quasi totalmente secca		

Anomalie: (1) difetto minore, (2) difetto medio, (3) difetto grave
Branche Branche secche (3)

Lavori proposti		
Tipo lavoro	null	Data fine prevista
ABB - Abbattimento pianta		30/06/2025

Iter			
#	Data esecuzione	Eseguito da	Stato VSA
1	30/05/2025 15:34:34	Lucchi Sebastiano	In lavorazione
2	05/06/2025 14:47:41	Lucchi Sebastiano	Richiesta validazione (Applicativo)
3	05/06/2025 14:47:41	Lucchi Sebastiano	Validata

LUCCHI SEBASTIANO
2025.06.05 14:08:45
CN=LUCCHI SEBAST
CH=TN. 394
O=BOZZA
2.5.4 - Cron VSA. 394
DOTTORE FORESTALE
RSABZ05015
LUCCHI



ArcGIS Web Map



09/06/2025, 08:52:38

— Grafo Vie
• Numeri Civici

Alberi

● Albero,Ceppaia
● Albero,Pianta morta

● Albero,Pianta non gestita
● Albero,Pianta viva
□ Albero,Posto libero

● Cespuglio,Viva
● Pianta in vaso/fioriera,Viva

1:782

0 0,005 0,01 0,02 mi
0 0,01 0,02 0,04 km