


Scheda pianta 5.027 - Scuola Primaria Don Bosco - Via Bressanone, 23		5 - Quartiere 5	
Nr. albero 1		Cartellino 9991888/1	
Coordinate 723.254,33 / 5.029.198,31			
Proprietà Area di proprietà			
			
Tassonomia Cedrus deodara (Cedro dell'Himalaya)			
Sito di crescita Prato o giardini			
		Fase fisiologica adulto	
Accessibilità Accessibile			
Bersaglio Zona attigua a semafori, pensilina, area attigua a punti di ristoro di discreta frequentazione. Giardini di scuole			
Altezza 24,00 m		Ø chioma 20,00 m	
Altezza castello 3,00 m			
Circ. tronco 346 cm		Ø tronco 110,00 cm	
Stato pianta Pianta viva			
Modalità età non rilevato		Età pianta calcolata	
Data abbattimento		Data rimozione ceppaia	
Note			


VSA - Data: 03/06/2025		CPC: D - Gravità estrema	
<b>Cartellino</b> 9991888/1		<b>Stato cartellino</b> Cartellino presente	
<b>Rilevatore</b> Cagnoni Eugenio			
<b>Tipo</b> In quota			
<b>Fase fisiologica</b> adulto			
<b>Sito di crescita</b> Prato o giardini			
<b>Stato vegetativo</b> 1 normale			
<b>Altezza</b> 24,00 m			
<b>Ø chioma</b> 20,00 m			
<b>Altezza castello</b> 3,00 m			
<b>Ø tronco</b> 110,00 cm			
<b>Circ. tronco</b> 346 cm			
<b>Note</b>	Soggetto con architettura fortemente alterata da ripetute sbrancature. Sono presenti grosse branche assurgenti. Al fusto e sulle branche si osservano numerose ferite da taglio aperte per asportazione dei monconi dei rami spezzati ed in alcuni casi si osservano ancora le ferite aperte da rottura. Tutte le branche sono state in passato capitozzate anche su grandi diametri e attualmente tutta la chioma è costituita da reiterati originati dai capitozzi. Si osservano monconi necrotizzati da cui dipartono ulteriori ramificazioni inserite, quindi su potenziali punti di ulteriore rottura. Non si ravvisa la possibilità di effettuare interventi accettabili sotto il profilo arboricolturale ne economicamente sostenibili. Un'accettabile riduzione della pericolosità attraverso tagli e potature richiederebbe interventi che snaturerebbero drasticamente ed ulteriormente il soggetto dovendo agire su grosse sezioni ed in numerosissimi punti, divenendo nuovamente precursori di ulteriori problematiche di stabilità delle branche.		


<b>Anomalie: (1) difetto minore, (2) difetto medio, (3) difetto grave</b>	
<b>Radici</b>	Radici affioranti (1), Radici affioranti decorticate (1)
<b>Colletto</b>	Contrafforte di reazione (1)
<b>Fusto</b>	Lesioni cicatrizzate (1), Orifizi - fessure - lesioni aperte (2), Fusto arcuato - sciabolato (1)
<b>Castello</b>	Codominanza (3)
<b>Branche</b>	Branche capitozzate (3), Carie (2), Monconi necrotizzati (2), Rottura (3), Branche compromesse (2)
<b>Chioma</b>	Posizione asimmetria Nord-ovest (2), Asimmetrica (2)
<b>Interferenze</b>	Edifici - muri (2)

<b>Lavori proposti</b>		
<b>Tipo lavoro</b>	null	<b>Data fine prevista</b>
ABB - Abbattimento pianta		19/06/2025

Iter			
#	Data esecuzione	Eseguito da	Stato VSA
1	03/06/2025 13:54:18	Cagnoni Eugenio	In lavorazione
2	05/06/2025 12:41:18	Cagnoni Eugenio	Richiesta validazione (Applicativo)
3	05/06/2025 12:41:18	Cagnoni Eugenio	Validata

2025/06/05 15:07:11  
 Dott. For.  
 Eugenio  
 Cagnoni 39  
 SEZ. A  
 Prov. VR  
 DOTTOR FORESTALE  
 EUGENIO  
 CAGNONI

Nr. albero 38		Cartellino 9991873/38	
Coordinate 722.997,40 / 5.029.369,65			
Proprietà Area di proprietà		in lavorazione [X]	
			
Tassonomia Acer campestre (Acero campestre)			
Sito di crescita Prato o giardini			
		Fase fisiologica senescente	
Accessibilità Accessibile			
Bersaglio Punto di ritrovo molto frequentato, fermata autobus, area ludico ricreativa con infrastrutture per il gioco. Panchina in prossimità area gioco			
Altezza 5,00 m		Ø chioma 3,00 m	
Altezza castello 1,00 m			
Circ. tronco 79 cm		Ø tronco 25,00 cm	
Stato pianta Pianta viva			
Modalità età non rilevato		Età pianta calcolata	
Data abbattimento		Data rimozione ceppaia	
Note			

VSA - Data: 03/06/2025		CPC: M/D - Morta/Deperiente	
Cartellino 9991873/38		Stato cartellino Cartellino presente	
Rilevatore Cagnoni Eugenio			
Tipo Ricontrollo			
Fase fisiologica senescente			
Sito di crescita Prato o giardini			
Stato vegetativo 4 morta			
Altezza 5,00 m			
Ø chioma 3,00 m			
Altezza castello 1,00 m			
Ø tronco 25,00 cm			
Circ. tronco 79 cm			
Note Pianta morta e caduta a causa della presenza e del peso di edera.			

Lavori proposti		
Tipo lavoro	null	Data fine prevista
ABB - Abbattimento pianta		04/07/2025

Iter			
#	Data esecuzione	Eseguito da	Stato VSA
1	03/06/2025 15:53:32	Cagnoni Eugenio	In lavorazione
2	05/06/2025 14:18:53	Cagnoni Eugenio	Richiesta validazione (Applicativo)
3	05/06/2025 14:18:53	Cagnoni Eugenio	Validata

2025.06.05 15:06:54  
Dott. For.  
Eugenio  
Cagnoni 39  
SEZ. A  
Prov. VR

DOTTORE FORESTALE  
EUGENIO  
CAGNONI