



COMUNE DI PADOVA

Cod. Fisc. N. 00644060287

Settore Lavori Pubblici

Via Tommaseo, 60 - 35131 Padova

Pec: ediliziapubblica@pec.comune.padova.it



I CICLI AFFRESCATI
DEL XIV SECOLO DI PADOVA

prot. n. 0090781
del 14.02.2025

OGGETTO: verbale sopralluogo aree pertinenza scolastica per alberature aggettanti sui tetti degli edifici scolastici.-

Il giorno 11/02/2025 è stato eseguito il sopralluogo nelle scuole: De Amicis, Marsilio Da Padova, Valeri per valutare la presenza degli alberi a ridosso degli edifici Scolastici, come segnalati per le vie brevi dal personale addetto alle manutenzione edifici, al fine di definire i successivi interventi per limitare pericoli derivanti dalla caduta del fogliame sui tetti e grondaie degli edifici stessi che causano successive infiltrazioni all'interno dei locali in occasione di temporali e forti piogge.

Erano presenti Danilo Guarti (Dirigente dei Lavori Pubblici), Ciro Degl'Innocenti (Dirigente del Settore Verde Parchi e Agricoltura urbana) ed Eleonora Misuraca (Tecnico del Settore del Verde). Gli alberi per i quali è stata prevista la richiesta di abbattimento sono i seguenti (codici località e numero albero derivanti dalla numerazione di GreenSpaces):

- 1.035 - Scuola Primaria De Amicis - Via Citolo da Perugia, 2: abbattimento albero n 1 Acero negundo
- 4.086 - Scuola Secondaria Marsilio Da Padova - Via dell'Orna, 21: abbattimento albero n 16 Carpino bianco
- 5.106 - Scuola Primaria D. Valeri - Via Monte Santo, 24: abbattimento albero n 29 pino nero

Gli abbattimenti sopra evidenziati sono necessari per garantire le condizioni di agibilità e sicurezza degli edifici scolastici e, conseguentemente, degli alunni e del personale delle scuole.

Il Capo Settore
Lavori Pubblici
Danilo Guarti
Dott. Danilo Guarti
Comune di Padova
13.02.2025
11:21:30
GMT+01:00



Il Capo Settore
Verde Parchi e Agricoltura Urbana
Dott. Ciro Degl'Innocenti




CIRO
DEGL'INNOCENTI
Comune di Padova
13.02.2025 19:22:31
GMT+01:00

Nr. albero 46		Cartellino 9991799/21	
Coordinate 726.636,78 / 5.035.176,07			
Proprietà Area di proprietà			
			
Tassonomia Fraxinus ornus (Orniello)			
Sito di crescita Prato o giardini			
		Fase fisiologica adulto	
Accessibilità			
Bersaglio Zona attigua a semafori, pensilina, area attigua a punti di ristoro di discreta frequentazione. Giardini di scuole			
Altezza 9,00 m		Ø chioma 7,00 m	
Altezza castello 2,50 m			
Circ. tronco 79 cm		Ø tronco 25,00 cm	
Stato pianta Pianta viva			
Modalità età non rilevato		Età pianta calcolata	
Data abbattimento		Data rimozione ceppaia	
Note Criticità: albero moribondo			



Firmato digitalmente da:
Zanzi Daniele
Firmato il 12/02/2025 14:52
Seriale Certificato: 2810273
Valido dal 10/10/2023 al 10/10/2026


InfoCamere Qualified Electronic Signature CA


VSA - Data: 05/02/2025		CPC: D - Gravità estrema
Cartellino 9991799/21	Stato cartellino Cartellino presente	
Rilevatore Fitoconsult1		
Tipo Ricontrollo		
Fase fisiologica adulto		
Sito di crescita Prato o giardini		
Stato vegetativo 1 normale		
Altezza 9,00 m		
Ø chioma 7,00 m		
Altezza castello 2,50 m		
Ø tronco 25,00 cm		
Circ. tronco 79 cm		
Bersaglio Zona attigua a semafori, pensilina, area attigua a punti di ristoro di discreta frequentazione. Giardini di scuole		
Note	Albero con decadimento lungo il fusto. Già rimossa mezza chioma. Riscoppia disordinati. Sbilanciata. Marcato rischio rottura fusto. Deperimento apicale	

Anomalie: (1) difetto minore, (2) difetto medio, (3) difetto grave	
Colletto Allargato (1)	
Fusto Decorticazione - danni alla corteccia (3)	
Castello Ferite da taglio aperte (2), Codominanza (2)	
Branche Branche capitozzate (2), Monconi (2), Seccumi (2), Branche secche (2)	
Chioma Asimmetrica (2)	

Lavori proposti		
Tipo lavoro	null	Data fine prevista
ABB - Abbattimento pianta		21/02/2025


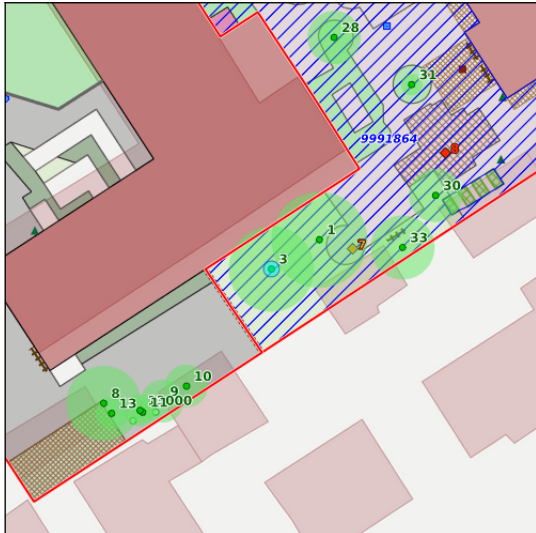
Iter			
#	Data esecuzione	Eseguito da	Stato VSA
1	05/02/2025 15:59:11	Fitoconsult1	In lavorazione
2	12/02/2025 11:42:30	Fitoconsult1	Richiesta validazione (Applicativo)
3	12/02/2025 11:42:30	Fitoconsult1	Validata


Nr. albero 8		Cartellino 9991865/8	
Coordinate 726.778,85 / 5.030.540,18			
Proprietà Area di proprietà			
			
Tassonomia Prunus laurocerasus (Lauroceraso)			
Sito di crescita Prato o giardini			
		Fase fisiologica adulto	
Accessibilità Limitazioni da recinzioni			
Bersaglio Punto di ritrovo molto frequentato, fermata autobus, area ludico ricreativa con infrastrutture per il gioco. Panchina in prossimità area gioco			
Altezza 7,00 m		Ø chioma 7,00 m	
Altezza castello 0,00 m			
Circ. tronco 157 cm		Ø tronco 50,00 cm	
Stato pianta Pianta viva			
Modalità età non rilevato		Età pianta calcolata	
Data abbattimento		Data rimozione ceppaia	
Note policormico con corteccia inclusa tra cormi			

VSA - Data: 11/02/2025		CPC: D - Gravità estrema	
Cartellino	9991865/8	Stato cartellino Cartellino presente	
Rilevatore	Mancini Alberto		
Tipo	Ricontrollo		
Fase fisiologica	adulto		
Sito di crescita	Prato o giardini		
Stato vegetativo	2 deperiente		
Altezza	7,00 m		
Ø chioma	7,00 m		
Altezza castello	0,00 m		
Ø tronco	50,00 cm		
Circ. tronco	157 cm		
Bersaglio	Punto di ritrovo molto frequentato, fermata autobus, area ludico ricreativa con infrastrutture per il gioco. Panchina in prossimità area gioco		
Note	Pianta deperiente, grave infezione fungina a carico di Fomitiporia punctata. Branche e fusti compromessi, fessurati, cariati. Corteccia danneggiata.		

Anomalie: (1) difetto minore, (2) difetto medio, (3) difetto grave	
Radici	Radici affioranti (1)
Colletto	Decorticazione - danni alla corteccia (2), Decadimento superficiale (1), Insetti lignivori (1), Orifizi - fessure - lesioni aperte (1)
Fusto	Carie (2), Carpofori (2), Fessurazioni - crack (1), Orifizi - fessure - lesioni aperte (2), Ferite da taglio marcescenti (2), Insetti lignivori (2)
Castello	Corteccia inclusa (3), Ferite da taglio aperte (1), Carpofori (3), Ferite da taglio marcescenti (3), Fessurazioni (2), Carie (3), Danni alla corteccia (3), Necrosi (3), Codominanza (3), Lesioni cicatrizzate (2)
Branche	Monconi necrotizzati (2), Anastomosi (1), Ferite da taglio marcescenti (2), Carpofori (3), Carie (3), Monconi (2), Branche compromesse (3), Branche secche (2), Seccumi (2)
Agenti patogeni	Fomitiporia punctata (3)

Iter			
#	Data esecuzione	Eseguito da	Stato VSA
1	11/02/2025 17:45:48	Mancini Alberto	In lavorazione
2	11/02/2025 17:46:50	Mancini Alberto	Richiesta validazione (Applicativo)
3	11/02/2025 17:46:50	Mancini Alberto	Validata


Nr. albero 3		Cartellino 9991864/3	
Coordinate 726.423,59 / 5.030.397,24			
Proprietà Area di proprietà			
			
Tassonomia Prunus avium (Ciliegio selvatico)			
Sito di crescita Prato o giardini			
		Fase fisiologica adulto	
Accessibilità Limitazioni da recinzioni			
Bersaglio Punto di ritrovo molto frequentato, fermata autobus, area ludico ricreativa con infrastrutture per il gioco. Panchina in prossimità area gioco			
Altezza 12,00 m		Ø chioma 8,00 m	
Altezza castello 2,00 m			
Circ. tronco 138 cm		Ø tronco 44,00 cm	
Stato pianta Pianta viva			
Modalità età non rilevato		Età pianta calcolata	
Data abbattimento		Data rimozione ceppaia	
Note			

VSA - Data: 11/02/2025		CPC: D - Gravità estrema
Cartellino 9991864/3	Stato cartellino Cartellino presente	
Rilevatore Mancini Alberto		
Tipo Ricontrollo		
Fase fisiologica adulto		
Sito di crescita Prato o giardini		
Stato vegetativo 3 gravemente deperiente		
Altezza 12,00 m		
Ø chioma 8,00 m		
Altezza castello 2,00 m		
Ø tronco 44,00 cm		
Circ. tronco 138 cm		
Bersaglio Punto di ritrovo molto frequentato, fermata autobus, area ludico ricreativa con infrastrutture per il gioco. Panchina in prossimità area gioco		
Note Coryneum beijerinckii		

Anomalie: (1) difetto minore, (2) difetto medio, (3) difetto grave	
Radici	Radici affioranti decorticate (2), Carie (2), Radici affioranti (1), Radice strozzante (1)
Colletto	Insetti lignivori (1), Micelio (2), Essudati - batteriosi (2), Carie (3), Decorticazione - danni alla corteccia (2), Decadimento superficiale (3), Orifizi - fessure - lesioni aperte (2)
Fusto	Lesioni cicatrizzate (2), Insetti lignivori (2), Carie (2), Carpofori (2), Decorticazione - danni alla corteccia (2)
Castello	Ferite da taglio marcescenti (2), Codominanza (3), Necrosi (2), Fessurazioni (1), Danni alla corteccia (3)
Branche	Anastomosi (2), Carie (3), Seccumi (2), Branche capitozzate (3), Branche pericolanti (2), Branche secche (3), Branche compromesse (3), Ferite rimarginate (3), Ferite da taglio marcescenti (3), Monconi (3), Carpofori (3), Monconi necrotizzati (2), Cretti - fessurazioni (3)
Chioma	Asimmetrica (2), Dissecamento (2)
Agenti patogeni	Altra specie (indicare in campo note) (3)

Iter			
#	Data esecuzione	Eseguito da	Stato VSA
1	11/02/2025 17:36:34	Mancini Alberto	In lavorazione
2	11/02/2025 17:40:02	Mancini Alberto	Richiesta validazione (Applicativo)
3	11/02/2025 17:40:02	Mancini Alberto	Validata

Nr. albero 35		Cartellino 9991828/35	
Coordinate 723.904,64 / 5.032.513,29			
Proprietà Area di proprietà			
			
Tassonomia Prunus avium (Ciliegio selvatico)			
Sito di crescita Prato o giardini			
		Fase fisiologica senescente	
Accessibilità Accessibile			
Bersaglio Punto di ritrovo molto frequentato, fermata autobus, area ludico ricreativa con infrastrutture per il gioco. Panchina in prossimità area gioco			
Altezza 3,50 m		Ø chioma 4,00 m	
Altezza castello 1,00 m			
Circ. tronco 41 cm		Ø tronco 13,00 cm	
Stato pianta Pianta viva			
Modalità età non rilevato		Età pianta calcolata	
Data abbattimento		Data rimozione ceppaia	
Note			

VSA - Data: 13/02/2025		CPC: D - Gravità estrema
Cartellino 9991828/35	Stato cartellino Cartellino presente	
Rilevatore Mancini Alberto		
Tipo Ricontrollo		
Fase fisiologica senescente		
Sito di crescita Prato o giardini		
Stato vegetativo 2 deperiente		
Altezza 3,50 m		
Ø chioma 4,00 m		
Altezza castello 1,00 m		
Ø tronco 13,00 cm		
Circ. tronco 41 cm		
Bersaglio	Punto di ritrovo molto frequentato, fermata autobus, area ludico ricreativa con infrastrutture per il gioco. Panchina in prossimità area gioco	
Note rischio di caduta, sollevamento zolla. Impossibile ridurre la chioma in maniera efficace per via della competizione con altre piante. Radici affioranti.		

Anomalie: (1) difetto minore, (2) difetto medio, (3) difetto grave	
Radici	Spazio radicale sottodimensionato (3), Radici affioranti (3), Radici spiralate (3), Radice strozzante (3), Sollevamento pavimentazione-cordolo (3), Sollevamento zolla (3), Fessurazione del terreno (2)
Colletto	Rigonfiamenti (2), Allargato (2)
Chioma	Spiombatura fuori asse (3)
Interferenze	Ostacoli per competizione con altre piante (3)

Iter			
#	Data esecuzione	Eseguito da	Stato VSA
1	13/02/2025 08:19:02	Mancini Alberto	In lavorazione
2	13/02/2025 08:20:57	Mancini Alberto	Richiesta validazione (Applicativo)
3	13/02/2025 08:20:57	Mancini Alberto	Validata



CIRO DEGL'INNOCENTI
Comune di Padova
13.02.2025 10:59:25
GMT+01:00