
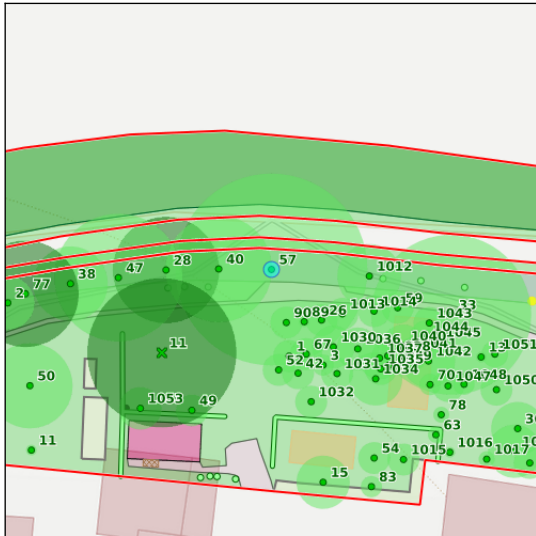




| | | | |
|--|--|--|--|
| Nr. albero 57 | | Cartellino 9993007/28 | |
| Coordinate 727.692,76 / 5.031.990,06 | | | |
| Proprietà Area di proprietà | | in lavorazione [X] | |
|  | |  | |
| Tassonomia Ulmus minor (Olmo campestre) | | | |
| Sito di crescita Prato o giardini | | | |
| | | Fase fisiologica adulto | |
| Accessibilità | | | |
| Bersaglio Zona di passaggio durante tutta la giornata, area di sosta non particolarmente frequentata | | | |
| Altezza 22,00 m | | Ø chioma 18,00 m | |
| Altezza castello 1,50 m | | | |
| Circ. tronco 364 cm | | Ø tronco 116,00 cm | |
| Stato pianta Pianta viva | | | |
| Modalità età non rilevato | | Età pianta calcolata | |
| Data abbattimento | | Data rimozione ceppaia | |
| Note | | | |

| | | | |
|---|--|--|--|
| VSA - Data: 22/10/2024 | | CPC: D - Gravità estrema | |
| Cartellino 9993007/28 | | Stato cartellino Cartellino presente | |
| Rilevatore Cagnoni Eugenio | |  | |
| Tipo Primo controllo | | | |
| Fase fisiologica adulto | | | |
| Sito di crescita Prato o giardini | | | |
| Stato vegetativo 5 presenza di carie o carpofori | | | |
| Altezza 22,00 m | | | |
| Ø chioma 18,00 m | | | |
| Altezza castello 1,50 m | | | |
| Ø tronco 116,00 cm | | | |
| Circ. tronco 364 cm | | | |
| Note Marciume raficale con interessamento di tutti i cordoni radicali del quadrante sud completamente compromessi, carie al colletto, anomalia alla percussione. Abbondante presenza di carpofori. | | | |

| | |
|---|--|
| Anomalie: (1) difetto minore, (2) difetto medio, (3) difetto grave | |
| Radici | Radici affioranti decorticate (2), Radici affioranti (2), Radice strozzante (2), Carie (3) |
| Colletto | Micelio (3), Carie (3), Carpofori (3), Contrafforte di reazione (2), Depressioni e concavità (2) |
| Castello | Codominanza (2) |
| Branche | Seccumi (2), Ferite da taglio marcescenti (2), Monconi (1), Branche secche (1), Ferite rimarginate (1) |
| Chioma | Limitata da concorrenza (2) |
| Agenti patogeni | Perenniporia fraxinea (3) |
| Interferenze | Fognature - cavidotti interrati (2), Lampioni (2), Ostacoli per competizione con altre piante (2) |

| Iter | | | |
|------|---------------------|-----------------|-------------------------------------|
| # | Data esecuzione | Eseguito da | Stato VSA |
| 1 | 22/10/2024 16:19:57 | Cagnoni Eugenio | In lavorazione |
| 2 | 24/10/2024 12:05:32 | Cagnoni Eugenio | Richiesta validazione (Applicativo) |
| 3 | 24/10/2024 12:05:32 | Cagnoni Eugenio | Validata |

| | | | |
|---|--|--|--|
| Nr. albero 1006 | | Cartellino | |
| Coordinate 727.677,11 / 5.031.522,11 | | | |
| Proprietà Area di proprietà | | | |
|  | |  | |
| Tassonomia Populus nigra (Pioppo nero) | | | |
| Sito di crescita Prato o giardini | | Fase fisiologica adulto | |
| Accessibilità Accessibile | | | |
| Bersaglio | | | |
| Altezza 25,00 m | | Ø chioma 17,00 m | |
| Altezza castello 4,00 m | | | |
| Circ. tronco 346 cm | | Ø tronco 110,00 cm | |
| Stato pianta Pianta viva | | | |
| Modalità età non rilevato | | Età pianta calcolata | |
| Data abbattimento | | Data rimozione ceppaia | |
| Note | | | |

| | | |
|---|--------------------------|--|
| VSA - Data: 05/12/2024 | | CPC: D - Gravità estrema |
| Stato cartellino | Cartellino da aggiungere |  |
| Rilevatore | Cagnoni Eugenio | |
| Tipo | Primo controllo | |
| Fase fisiologica | adulto | |
| Sito di crescita | Prato o giardini | |
| Stato vegetativo | 1 normale | |
| Altezza | 25,00 m | |
| Ø chioma | 17,00 m | |
| Altezza castello | 4,00 m | |
| Ø tronco | 116,00 cm | |
| Circ. tronco | 364 cm | |
| | | |
| Note Cavità interna al colletto ed anomalia a percussione anche lungo il fusto. | | |

| | |
|--|--|
| Anomalie: (1) difetto minore, (2) difetto medio, (3) difetto grave | |
| Colletto | Insetti lignivori (1), Carie (3), Cavità individuata strumentalmente (3), Essudati - batteriosi (1), Decadimento superficiale (3), Depressioni e concavità (3) |
| Fusto | Essudati - batteriosi (1), Decorticazione - danni alla corteccia (1), Carie (2), Depressione (3) |
| Castello | Codominanza (1) |
| Branche | Seccumi (1) |

| D - Dendrodensimetro | | | | | | | | |
|----------------------|--------------|-----------|-------|--------|--------------|--------|---------------|-----|
| Nr. | Data rilievo | Posizione | Gradi | h [cm] | Inclinazione | Ø [cm] | Par. res.[cm] | t/R |
| 2 | 05/12/2024 | Colletto | | 0,00 | | | | |

| Iter | | | |
|------|---------------------|-----------------|----------------|
| # | Data esecuzione | Eseguito da | Stato VSA |
| 1 | 05/12/2024 16:45:51 | Cagnoni Eugenio | In lavorazione |