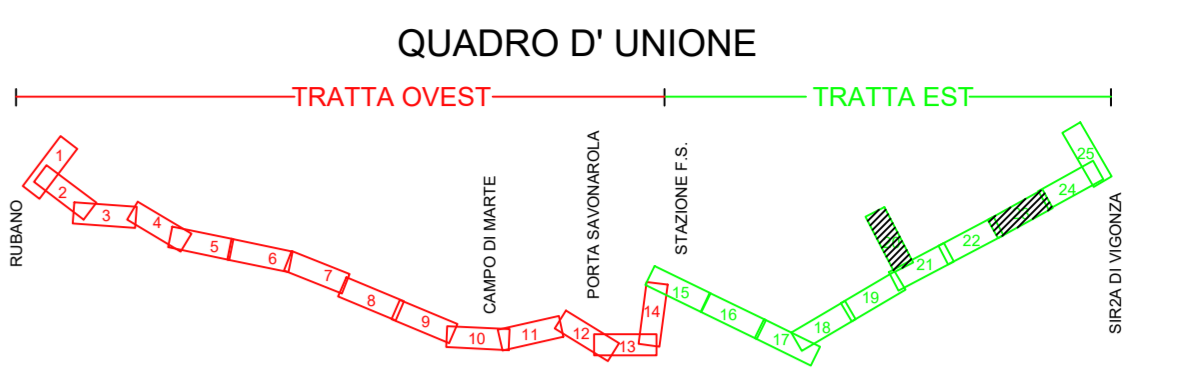







PLANIMETRIA DEGLI ESPROPRI COMUNE DI PADOVA



SCALA GRAFICA 1:1000
0m 10 20 30 40 50m

- LEGENDA**
-  SUPERFICI DA ESPROPRIARE
 -  LIMITE DI PROGETTO
 -  LIMITE DEI FOGLI CATASTALI
 -  NUMERO DI PARTICELLA
 -  NUMERO DI FOGLIO E COMUNE



PLANIMETRIA DEGLI ESPROPRI COMUNE DI PADOVA



PROGETTO DI FATTIBILITÀ TECNICO - ECONOMICA DELLA LINEA SIR2

Espropri Inquadramenti 22 e 23	Numero di elaborato	T.05.1.9.0
	Formato	A1+
	Scala	1:1000



GRUPPO DI PROGETTAZIONE

MIC MobilityInChain srl
Via Pietro Curioni, 16 - 20136 - Milano, Italia
Tel +39 0249530500 / Fax +39 0249530509
www.michain.com

ERREGI Erregi s.r.l.
Piazza del Viminale, 14 - 00184 - Roma, Italia
Tel +39 064747662 / Fax +39 064743272
www.erregigroup.com

Geologo Daniela Viappiani
Via Fiume 68 - 84129 - Salerno
Tel. +39 392 7612677

Descrizione della tavola	Nome del file	Redatto	Data
Espropri	T.05.1.9.0	MIC	28.12.2020