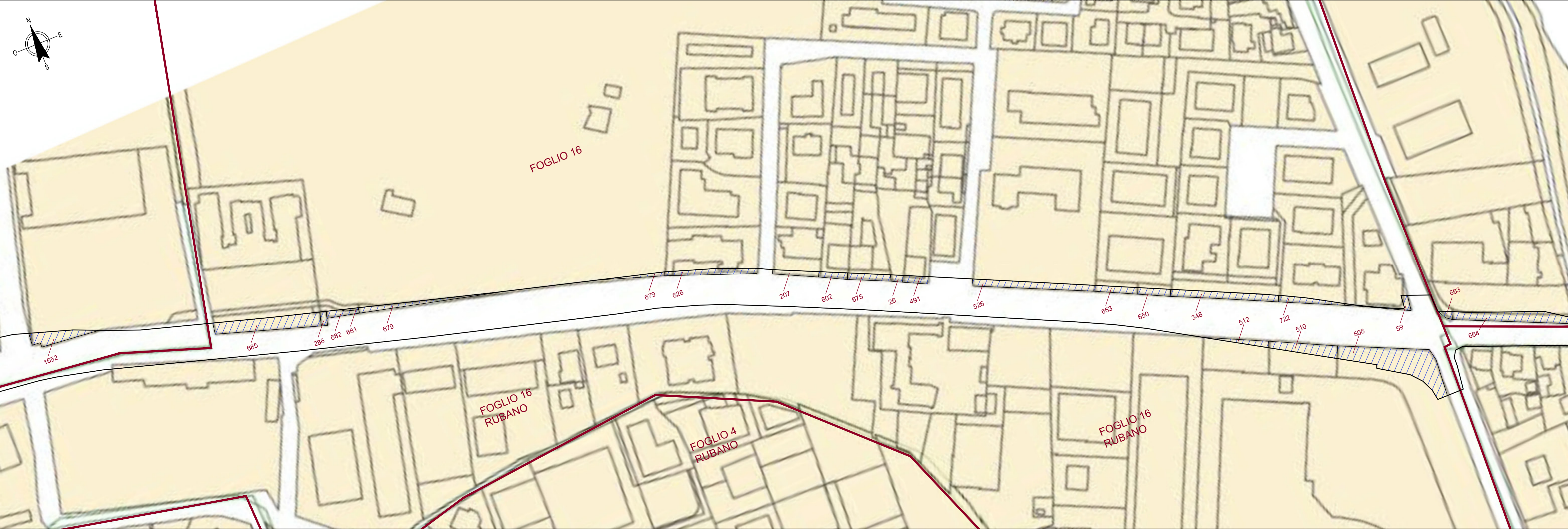
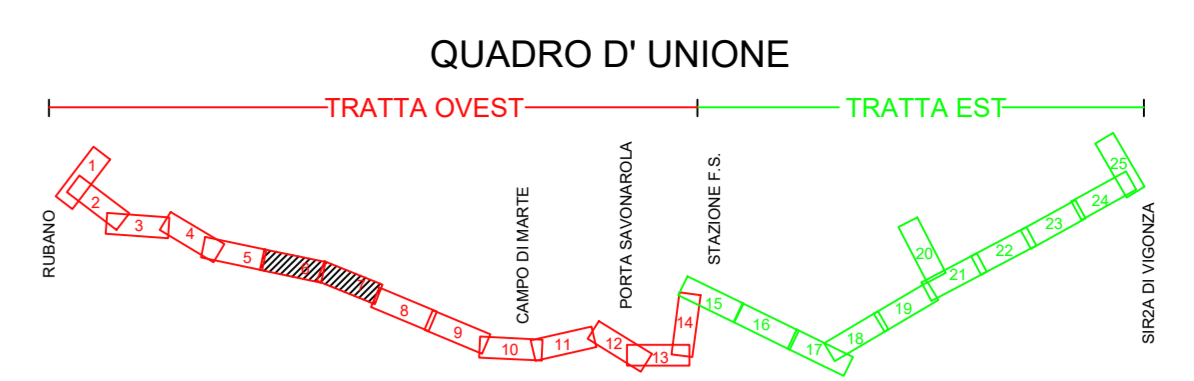




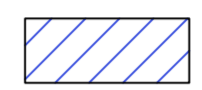




PLANIMETRIA DEGLI ESPROPRI COMUNE DI RUBANO



PLANIMETRIA DEGLI ESPROPRI COMUNE DI RUBANO



SCALA GRAFICA 1:1000
0m 10 20 30 40 50m

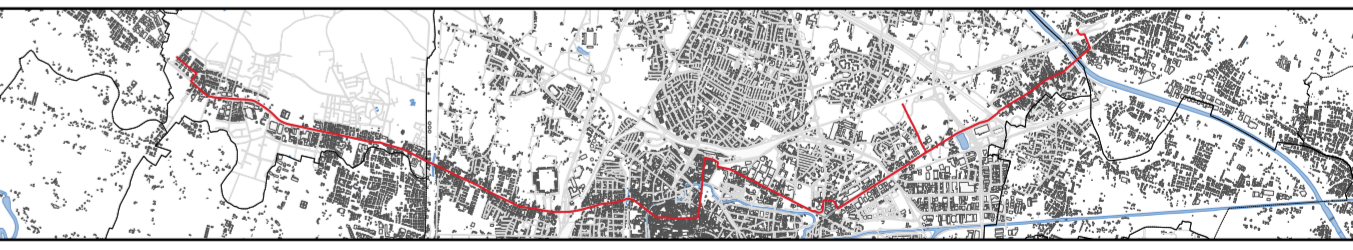
- LEGENDA**
-  SUPERFICI DA ESPROPRIARE
 -  LIMITE DI PROGETTO
 -  LIMITE DEI FOGLI CATASTALI
 -  NUMERO DI PARTICELLA
 -  **FOGLIO 13 RUBANO** NUMERO DI FOGLIO E COMUNE



COMUNE DI PADOVA

**PROGETTO DI FATTIBILITÀ
TECNICO - ECONOMICA
DELLA LINEA SIR2**

Espropri Inquadramenti 5 e 6	Numero di elaborato	T.05.1.3.0
	Formato	A1+
	Scala	1:1000



GRUPPO DI PROGETTAZIONE

MIC mobility in chain
 MobilityInChain srl
 Via Pietro Custodi, 16 - 20136 - Milano, Italia
 Tel +39 0249530500 / Fax +39 0249530509
 www.michain.com

ERREGI
 Erregi s.r.l.
 Piazza del Viminale, 14 - 00184 - Roma, Italia
 Tel +39 064747662 / Fax +39 064743272
 www.erregigroup.com

Geologo Daniela Viappiani
 Via Fiume 68 - 84129 - Salerno
 Tel. +39 392 7612677

Descrizione della tavola	Nome del file	Redatto	Data
Espropri	T.05.1.3.0	MIC	28.12.2020