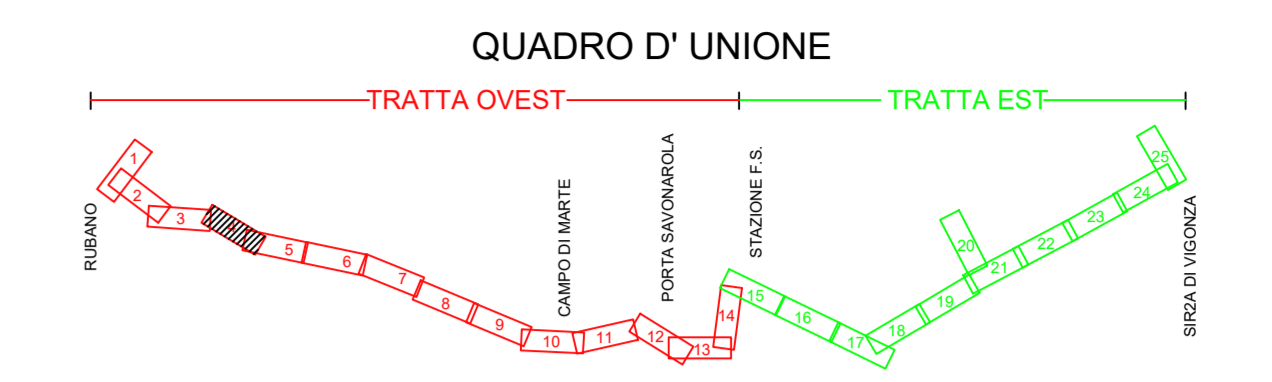




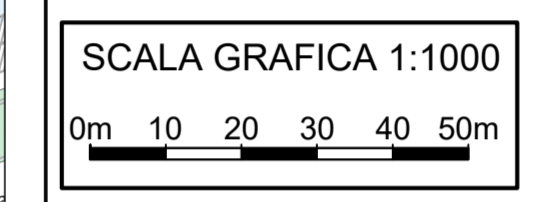
PLANIMETRIA DI CONFRONTO STATO DI FATTO PROGETTO



PLANIMETRIA DI PROGETTO

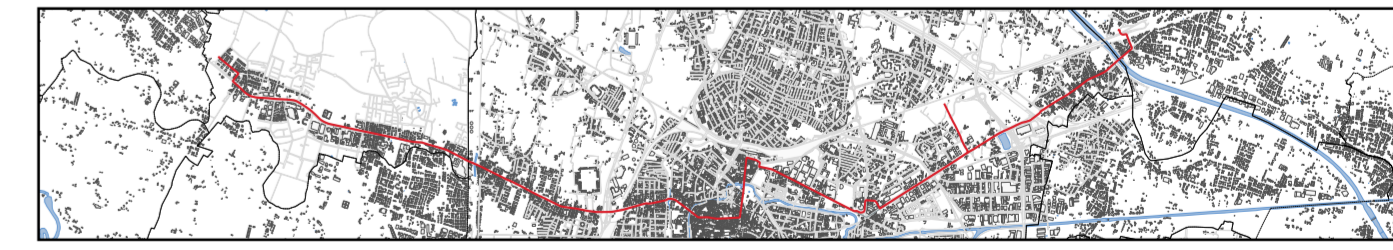


- LEGENDA**  
OPERE DI PROGETTO:
- ASSE DI TRACCIAMENTO
  - INGOMBRO SIR2
  - LIMITE CORSIE STRADALI
  - PISTA CICLABILE DI PROGETTO
  - INTERSEZIONE SEMAFORIZZATA
  - FERMATE DI PROGETTO



**PROGETTO DI FATTIBILITÀ  
TECNICO - ECONOMICA  
DELLA LINEA SIR2**

Inserimento Urbanistico Confronto Progetto vs. Stato di Fatto e Planimetria di Progetto - TAV4	Numero di elaborato	
	T.02.3.4.0	
	Formato	A1+
	Scala	1:1000



**GRUPPO DI PROGETTAZIONE**

**MIC** MobilityInChain srl  
 Via Pietro Custodi, 16 - 20136 - Milano, Italia  
 Tel +39 0249530500 / Fax +39 0249530509  
 www.michain.com

**ERREGI** Erregi s.r.l.  
 Piazza del Viminale, 14 - 00184 - Roma, Italia  
 Tel +39 064747662 / Fax +39 064743272  
 www.erregigroup.com

**Geologo Daniela Viappiani**  
 Via Fiume 68 - 84129 - Salerno  
 Tel. +39 392 7612677

Descrizione della tavola	Nome del file	Redatto	Data
Inserimento Urbanistico	T.02.3.4.0	ERREGI / MIC	28.12.2020