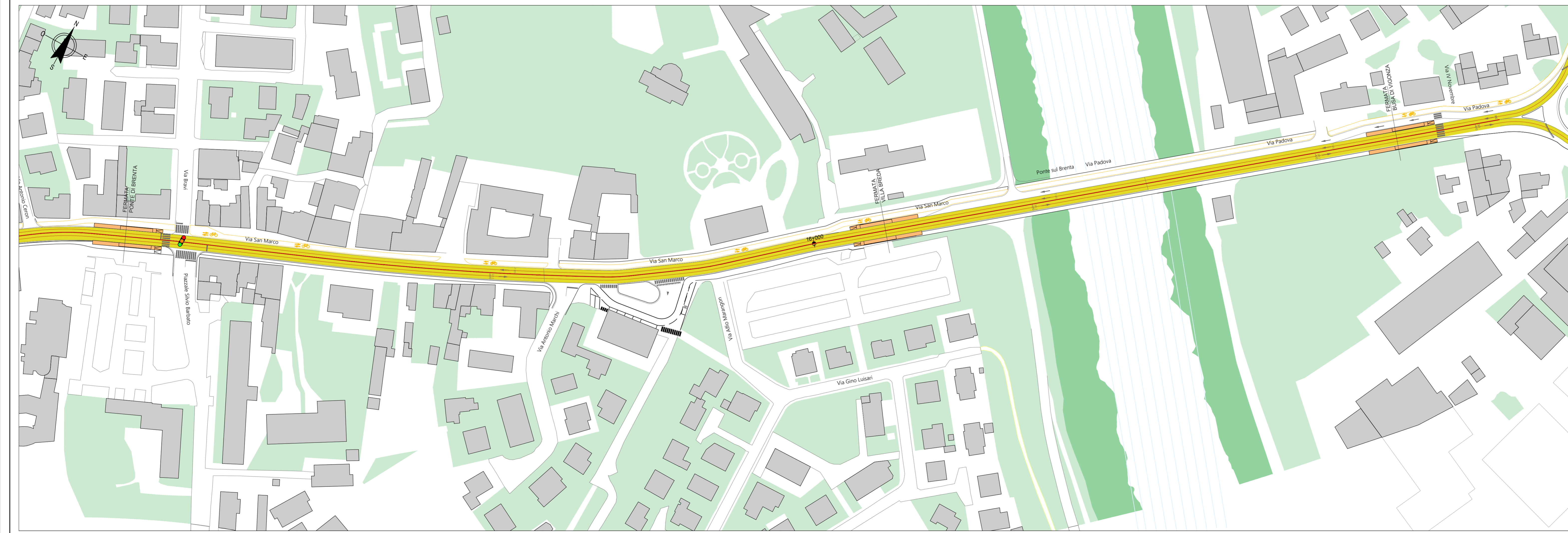
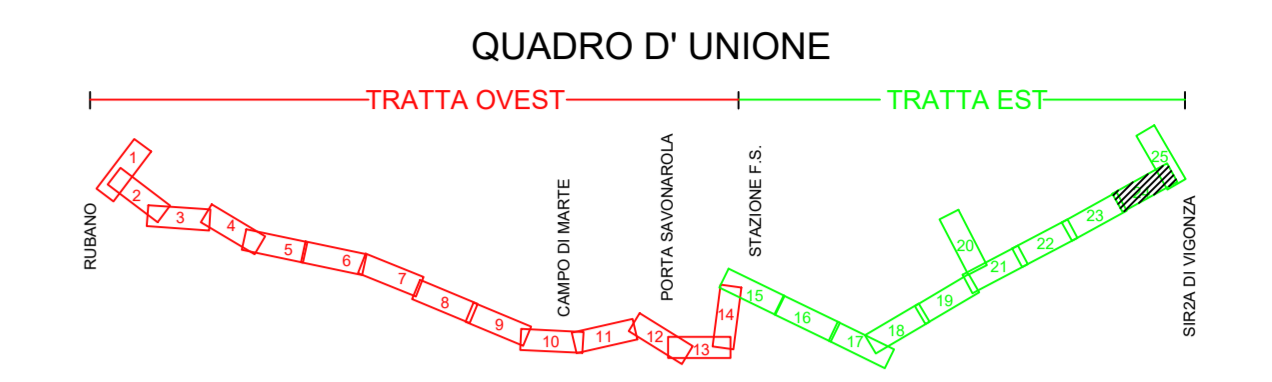


PLANIMETRIA DI CONFRONTO STATO DI FATTO PROGETTO









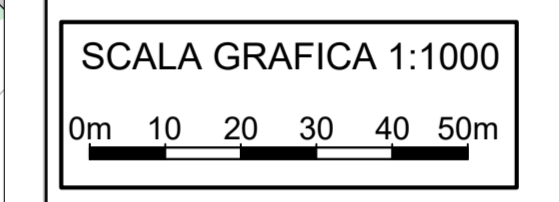
PLANIMETRIA DI PROGETTO



LEGENDA

OPERE DI PROGETTO:

-  ASSE DI TRACCIAMENTO
-  INGOMBRO SIR2
-  LIMITE CORSIE STRADALI
-  PISTA CICLABILE DI PROGETTO
-  INTERSEZIONE SEMAFORIZZATA
-  FERMATE DI PROGETTO

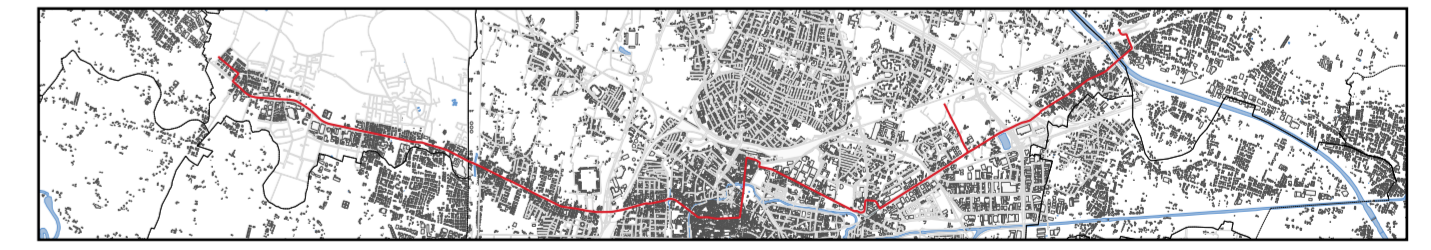


COMUNE DI PADOVA

**PROGETTO DI FATTIBILITÀ
TECNICO - ECONOMICA
DELLA LINEA SIR2**

Inserimento Urbanistico
Confronto Progetto vs. Stato di Fatto
e Planimetria di Progetto

Numero di elaborato
T.02.3.24.0
Formato **A1+**
Scala **1:1000**



GRUPPO DI PROGETTAZIONE

MIC  **MobilityInChain srl**
Via Pietro Custodi, 16 - 20136 - Milano, Italia
Tel +39 0249530500 / Fax +39 0249530509
www.michain.com

ERREGI  **Erregi s.r.l.**
Piazza del Viminale, 14 - 00184 - Roma, Italia
Tel +39 064747662 / Fax +39 064743272
www.erregigroup.com

Geologo Daniela Viappiani
Via Fiume 68 - 84129 - Salerno
Tel. +39 392 7612677

Descrizione della tavola	Nome del file	Redatto	Data
Inserimento Urbanistico	T.02.3.24.0	ERREGI / MIC	28.12.2020