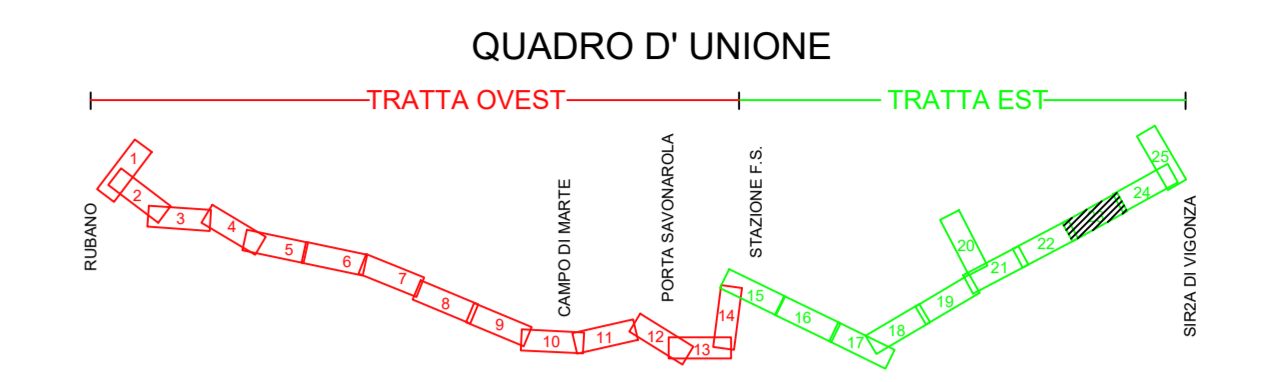


PLANIMETRIA DI CONFRONTO STATO DI FATTO PROGETTO



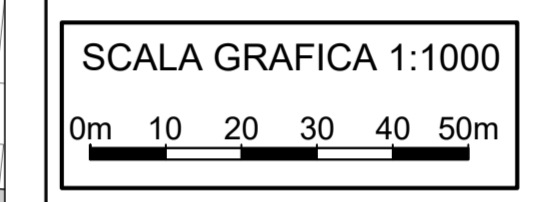
PLANIMETRIA DI PROGETTO



LEGENDA

OPERE DI PROGETTO:

- ASSE DI TRACCIAMENTO
- INGOMBRO SIR2
- LIMITE CORSIE STRADALI
- PISTA CICLABILE DI PROGETTO
- INTERSEZIONE SEMAFORIZZATA
- FERMATE DI PROGETTO

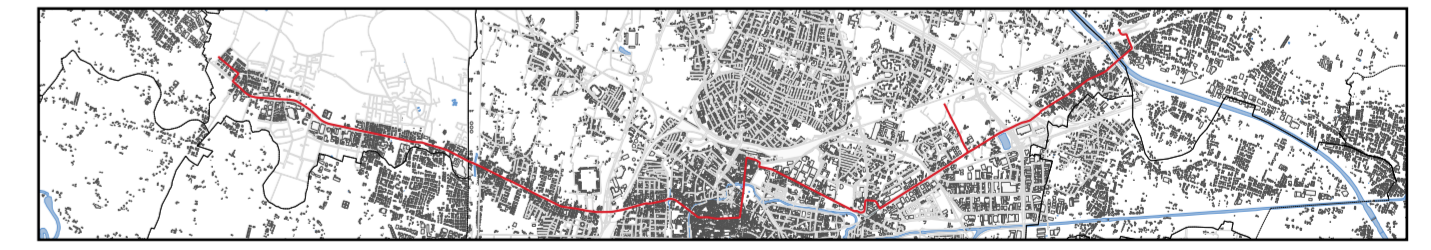


COMUNE DI PADOVA

**PROGETTO DI FATTIBILITÀ
TECNICO - ECONOMICA
DELLA LINEA SIR2**

Inserimento Urbanistico
Confronto Progetto vs. Stato di Fatto
e Planimetria di Progetto

Numero di elaborato	T.02.3.23.0
Formato	A1+
Scala	1:1000



GRUPPO DI PROGETTAZIONE

- MIC** MobilityInChain srl
Via Pietro Custodi, 16 - 20136 - Milano, Italia
Tel +39 0249530500 / Fax +39 0249530509
www.michain.com
- ERREGI** Erregi s.r.l.
Piazza del Viminale, 14 - 00184 - Roma, Italia
Tel +39 064747662 / Fax +39 064743272
www.erregigroup.com
- Geologo Daniela Viappiani**
Via Fiume 68 - 84129 - Salerno
Tel. +39 392 7612677

Descrizione della tavola	Nome del file	Redatto	Data
Inserimento Urbanistico	T.02.3.23.0	ERREGI / MIC	28.12.2020