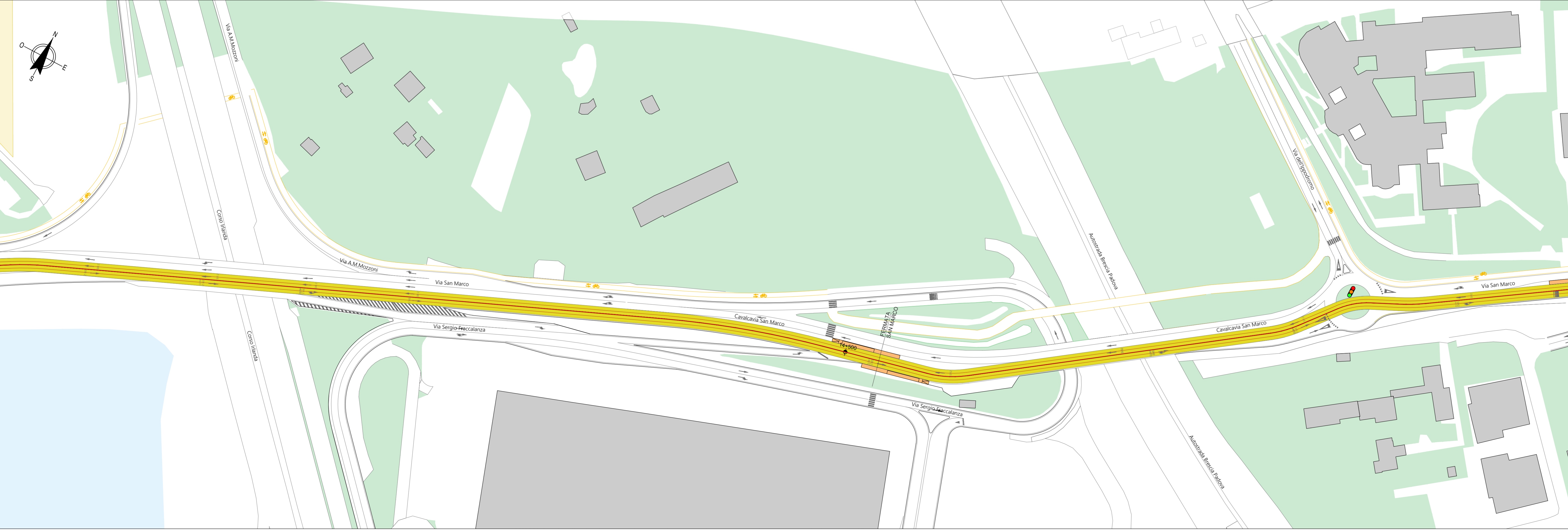
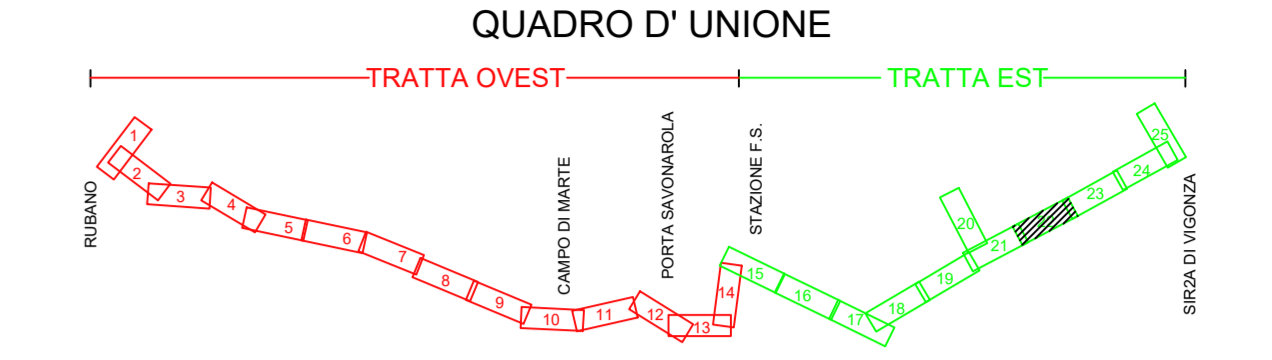


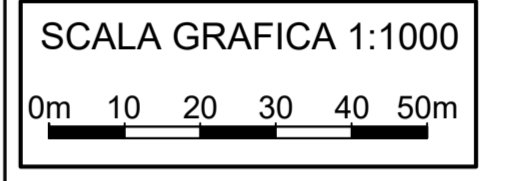
PLANIMETRIA DI CONFRONTO STATO DI FATTO PROGETTO



PLANIMETRIA DI PROGETTO

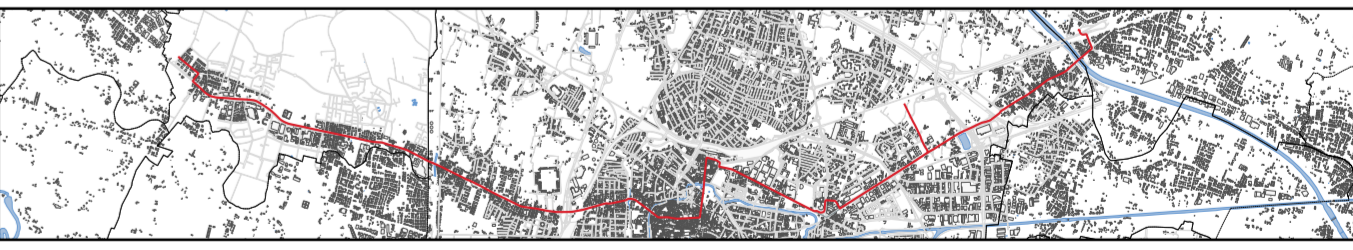


- LEGENDA**  
OPERE DI PROGETTO:
- ASSE DI TRACCIAMENTO
  - INGOMBRO SIR2
  - LIMITE CORSIE STRADALI
  - PISTA CICLABILE DI PROGETTO
  - INTERSEZIONE SEMAFORIZZATA
  - FERMATE DI PROGETTO



**PROGETTO DI FATTIBILITÀ  
TECNICO - ECONOMICA  
DELLA LINEA SIR2**

|   |                     |        |
|---|---------------------|--------|
| Inserimento Urbanistico<br>Confronto Progetto vs. Stato di Fatto<br>e Planimetria di Progetto - TAV22 | Numero di elaborato |        |
|   | T.02.3.22.0         |        |
|   | Formato             | A1+    |
|   |                     | Scala  |
|   |                     | 1:1000 |



**GRUPPO DI PROGETTAZIONE**

**MIC**  
mobility in chain

MobilityInChain srl  
Via Pietro Custodi, 16 - 20136 - Milano, Italia  
Tel +39 0249530500 / Fax +39 0249530509  
www.michain.com

**ERREGI**

Erregi s.r.l.  
Piazza del Viminale, 14 - 00184 - Roma, Italia  
Tel +39 064747662 / Fax +39 064743272  
www.erregigroup.com

Geologo Daniela Viappiani  
Via Fiume 68 - 84129 - Salerno  
Tel. +39 392 7612677

Numero di elaborato  
T.02.3.22.0

Formato  
A1+

Scala  
1:1000

| Descrizione della tavola | Nome del file | Redatto      | Data       |
|--------------------------|---------------|--------------|------------|
| Inserimento Urbanistico  | T.02.3.22.0   | ERREGI / MIC | 28.12.2020 |