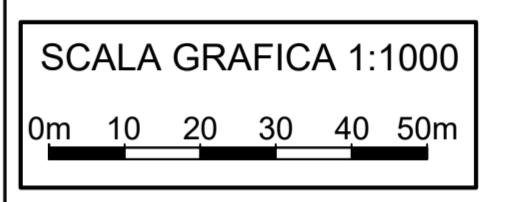
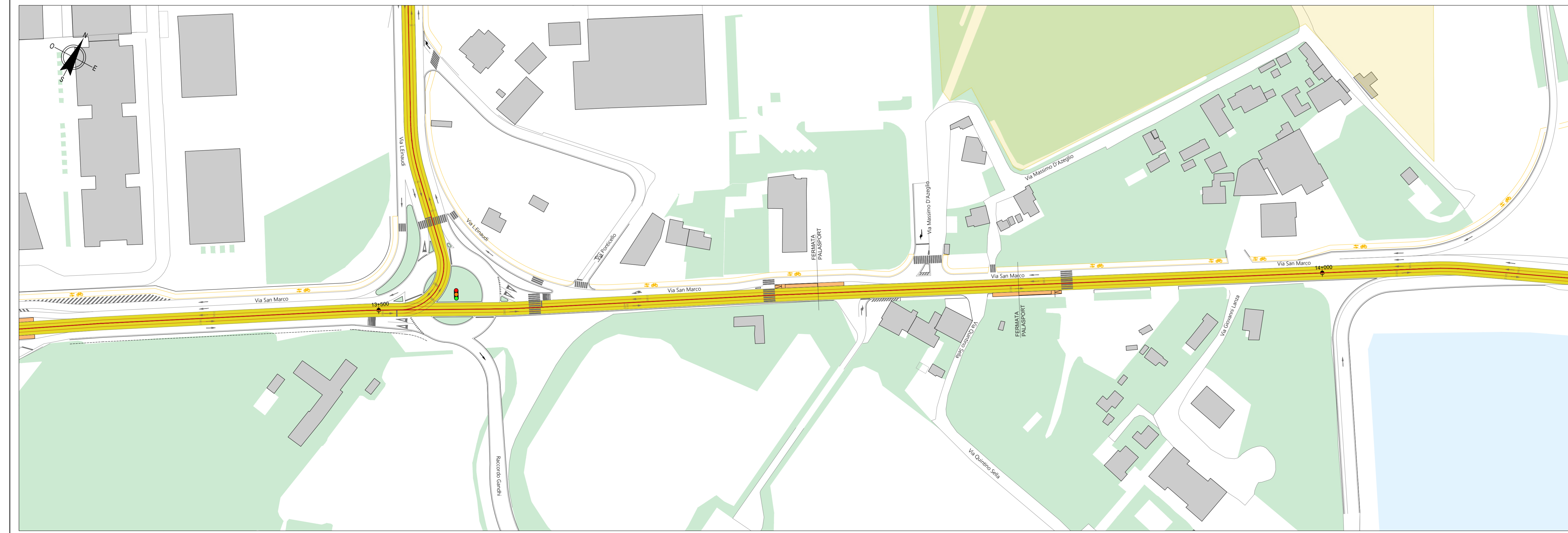


- LEGENDA**  
OPERE DI PROGETTO:
- ASSE DI TRACCIAMENTO
  - INGOMBRO SIR2
  - LIMITE CORSIE STRADALI
  - PISTA CICLABILE DI PROGETTO
  - FERMATE DI PROGETTO
  - INTERSEZIONE SEMAFORIZZATA



PLANIMETRIA DI CONFRONTO STATO DI FATTO PROGETTO

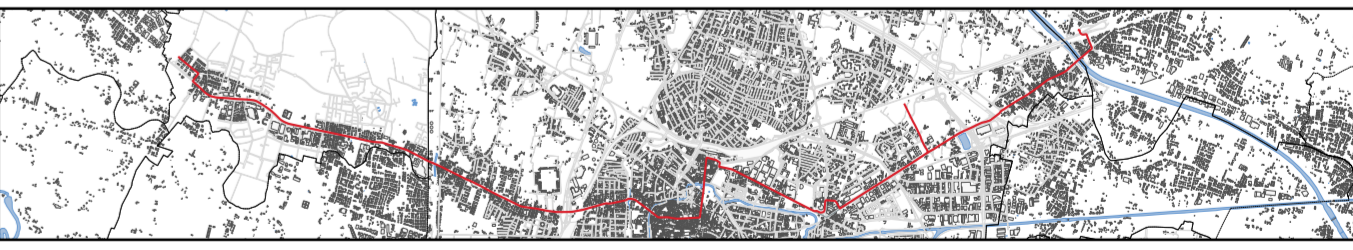


PLANIMETRIA DI PROGETTO



**PROGETTO DI FATTIBILITÀ  
TECNICO - ECONOMICA  
DELLA LINEA SIR2**

Inserimento Urbanistico Confronto Progetto vs. Stato di Fatto e Planimetria di Progetto - TAV21	Numero di elaborato	
	T.02.3.21.0	
	Formato	A1+
		Scala
		1:1000



**GRUPPO DI PROGETTAZIONE**

**MIC**  
mobility in chain

MobilityInChain srl  
Via Pietro Custodi, 16 - 20136 - Milano, Italia  
Tel +39 0249530500 / Fax +39 0249530509  
www.michain.com

**ERREGI**

Erregi s.r.l.  
Piazza del Viminale, 14 - 00184 - Roma, Italia  
Tel +39 064747662 / Fax +39 064743272  
www.erregigroup.com

Geologo Daniela Viappiani  
Via Fiume 68 - 84129 - Salerno  
Tel. +39 392 7612677

Numero di elaborato  
T.02.3.21.0

Formato  
A1+

Scala  
1:1000

Descrizione della tavola	Nome del file	Redatto	Data
Inserimento Urbanistico	T.02.3.21.0	ERREGI / MIC	28.12.2020