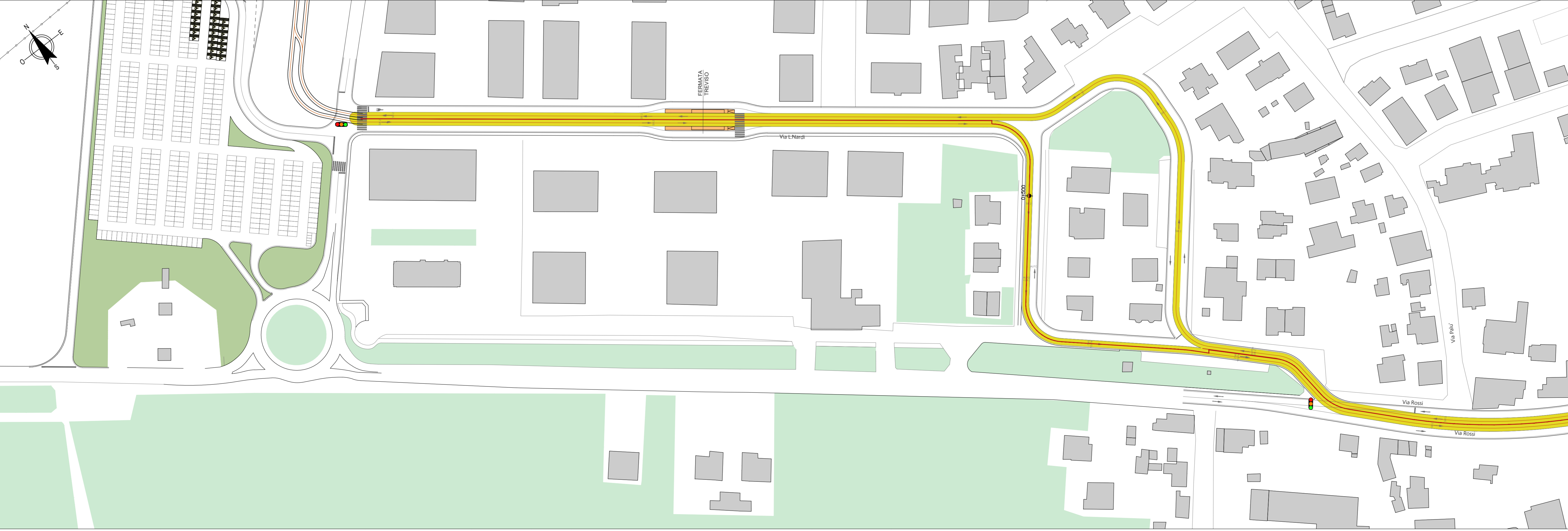
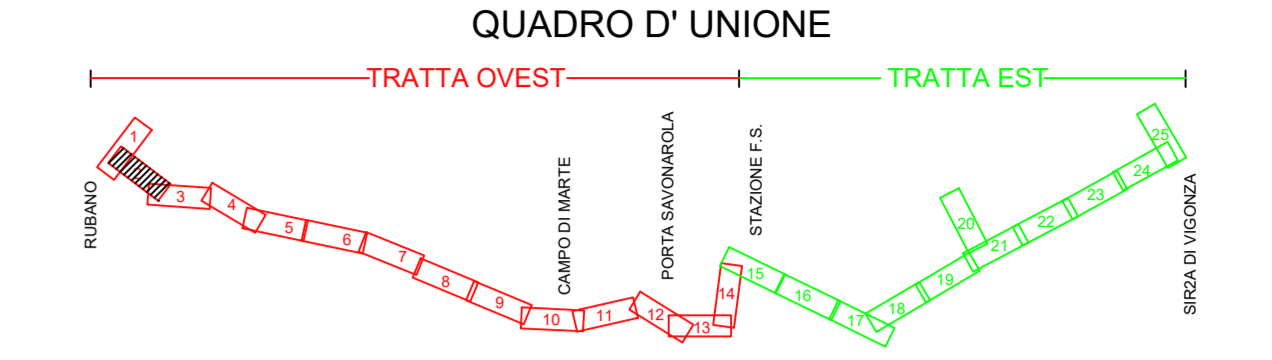




PLANIMETRIA DI CONFRONTO STATO DI FATTO PROGETTO



PLANIMETRIA DI PROGETTO



- LEGENDA**
OPERE DI PROGETTO:
- ASSE DI TRACCIAMENTO
 - INGOMBRO SIR2
 - LIMITE CORSIE STRADALI
 - PISTA CICLABILE DI PROGETTO
 - INTERSEZIONE SEMAFORIZZATA
 - FERMATE DI PROGETTO

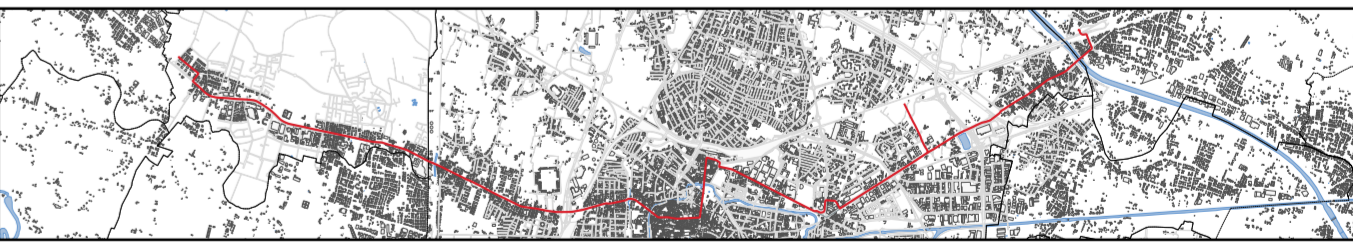
SCALA GRAFICA 1:1000
0m 10 20 30 40 50m



COMUNE DI PADOVA

**PROGETTO DI FATTIBILITÀ
TECNICO - ECONOMICA
DELLA LINEA SIR2**

Inserimento Urbanistico Confronto Progetto vs. Stato di Fatto e Planimetria di Progetto - TAV2	Numero di elaborato		
	T.02.3.2.0		
	Formato	A1+	
		Scala	1:1000



GRUPPO DI PROGETTAZIONE

MIC mobility in chain
 MobilityInChain srl
 Via Pietro Custodi, 16 - 20136 - Milano, Italia
 Tel +39 0249530500 / Fax +39 0249530509
 www.michain.com

ERREGI
 Erregi s.r.l.
 Piazza del Viminale, 14 - 00184 - Roma, Italia
 Tel +39 064747662 / Fax +39 064743272
 www.erregigroup.com

Geologo Daniela Viappiani
 Via Fiume 68 - 84129 - Salerno
 Tel. +39 392 7612677

Descrizione della tavola	Nome del file	Redatto	Data
Inserimento Urbanistico	T.02.3.2.0	ERREGI / MIC	28.12.2020