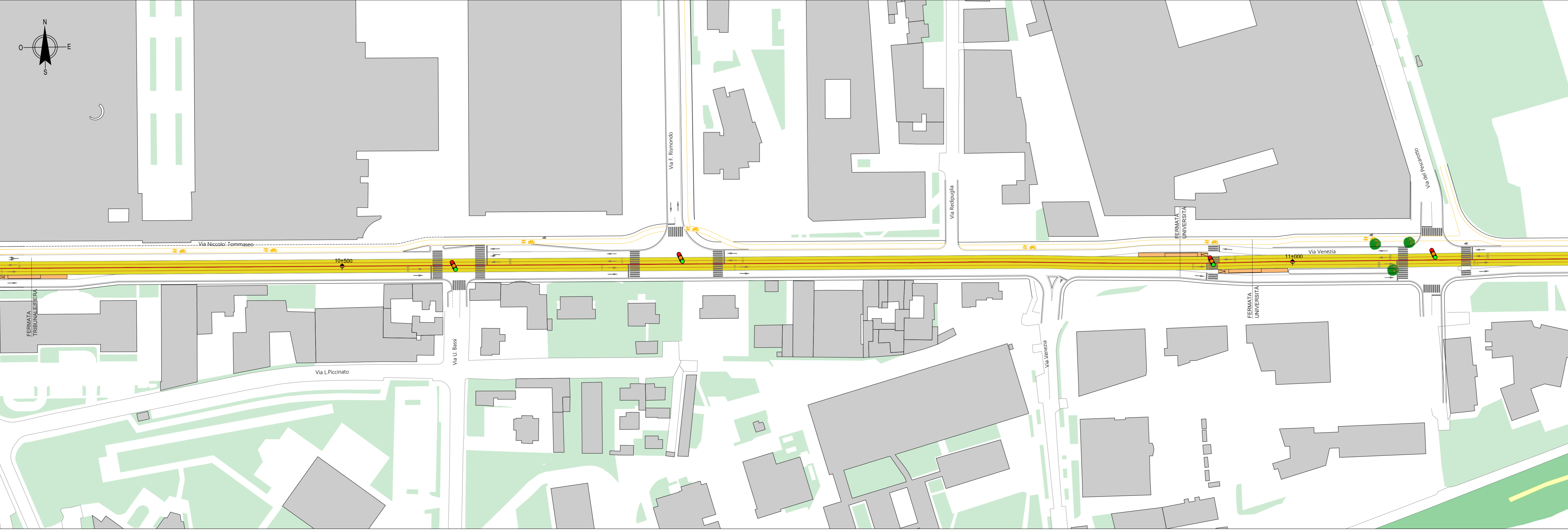
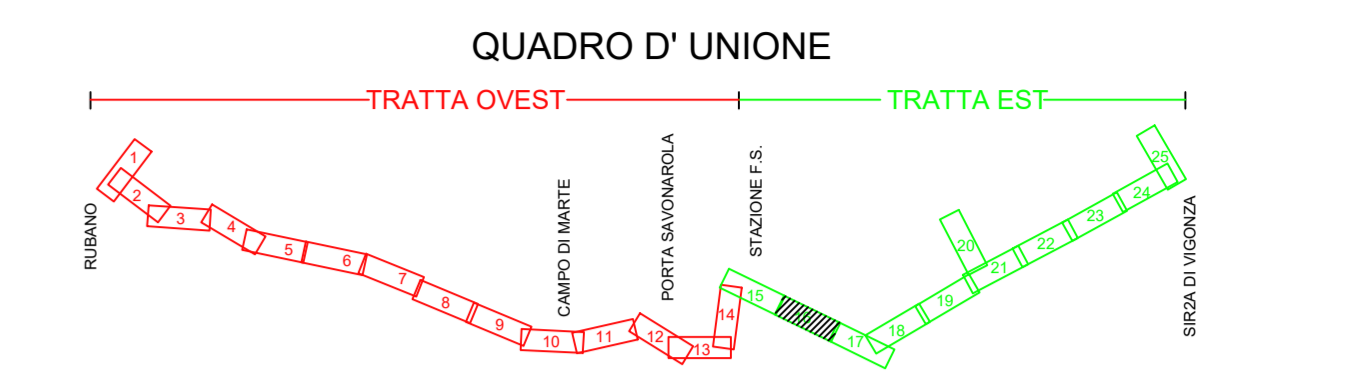


PLANIMETRIA DI CONFRONTO STATO DI FATTO PROGETTO



PLANIMETRIA DI PROGETTO



**LEGENDA**  
OPERE DI PROGETTO:

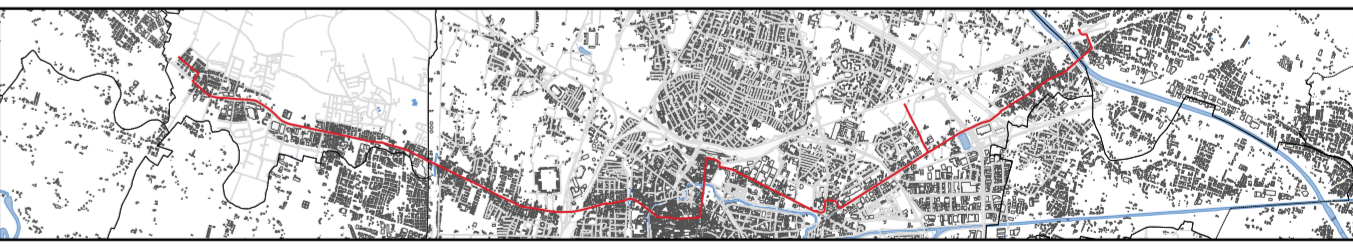
- ASSE DI TRACCIAMENTO
- INGOMBRO SIR2
- LIMITE CORSIE STRADALI
- PISTA CICLABILE DI PROGETTO
- FERMATE DI PROGETTO
- INTERSEZIONE SEMAFORIZZATA

SCALA GRAFICA 1:1000  
0m 10 20 30 40 50m

**COMUNE DI PADOVA**

**PROGETTO DI FATTIBILITÀ  
TECNICO - ECONOMICA  
DELLA LINEA SIR2**

Inserimento Urbanistico Confronto Progetto vs. Stato di Fatto e Planimetria di Progetto - TAV16	Numero di elaborato	
	T.02.3.16.0	
	Formato	A1+
	Scala	1:1000



**GRUPPO DI PROGETTAZIONE**

**MIC**  
mobility in chain  
 MobilityInChain srl  
 Via Pietro Custodi, 16 - 20136 - Milano, Italia  
 Tel +39 0249530500 / Fax +39 0249530509  
 www.michain.com

**ERREGI**  
 Erregi s.r.l.  
 Piazza del Viminale, 14 - 00184 - Roma, Italia  
 Tel +39 064747662 / Fax +39 064743272  
 www.erregigroup.com

Geologo Daniela Viappiani  
 Via Fiume 68 - 84129 - Salerno  
 Tel. +39 392 7612677

Descrizione della tavola	Nome del file	Redatto	Data
Inserimento Urbanistico	T.02.3.16.0	ERREGI / MIC	28.12.2020