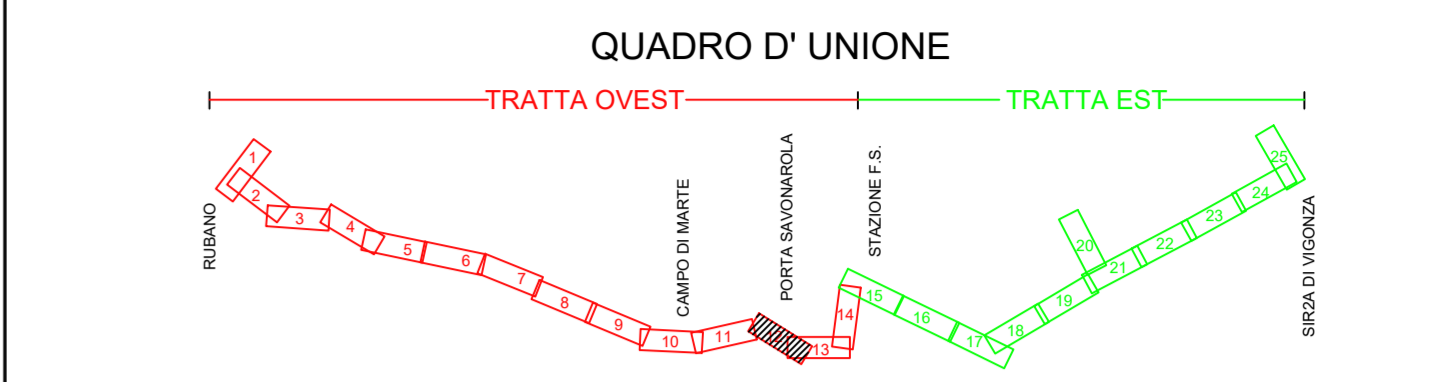
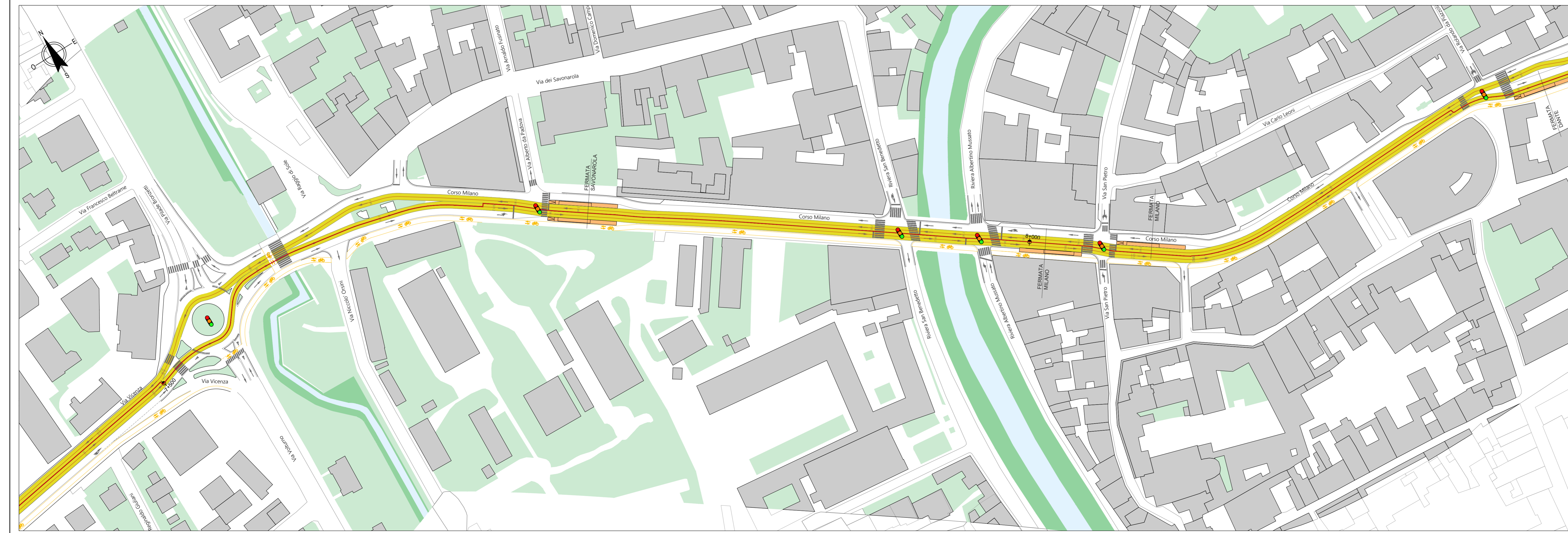
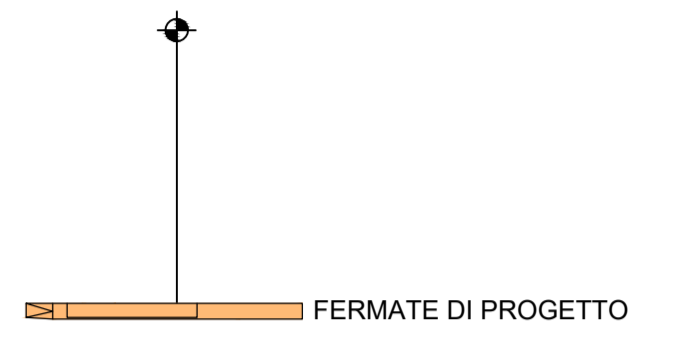
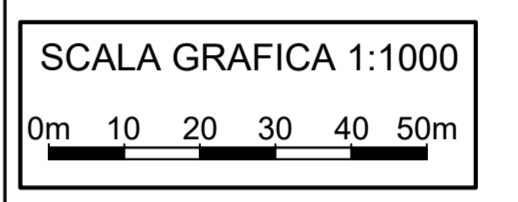


PLANIMETRIA DI CONFRONTO STATO DI FATTO PROGETTO



- LEGENDA**
OPERE DI PROGETTO:
- ASSE DI TRACCIAMENTO
 - INGOMBRO SIR2
 - LIMITE CORSIE STRADALI
 - PISTA CICLABILE DI PROGETTO
 - INTERSEZIONE SEMAFORIZZATA



PLANIMETRIA DI PROGETTO

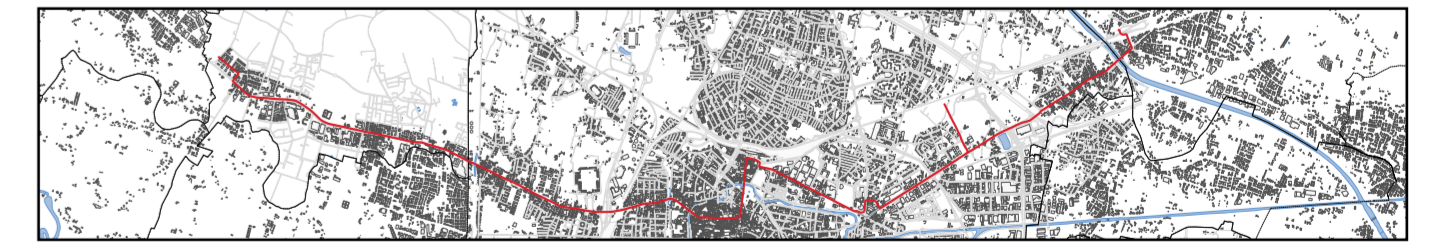


COMUNE DI PADOVA

**PROGETTO DI FATTIBILITÀ
TECNICO - ECONOMICA
DELLA LINEA SIR2**

Inserimento Urbanistico
Confronto Progetto vs. Stato di Fatto
e Planimetria di Progetto - TAV12

Numero di elaborato
T.02.3.12.0
Formato A1+
Scala 1:1000



GRUPPO DI PROGETTAZIONE

MIC MobilityInChain srl
Via Pietro Custodi, 16 - 20136 - Milano, Italia
Tel +39 0249530500 / Fax +39 0249530509
www.michain.com

ERREGI Erregi s.r.l.
Piazza del Viminale, 14 - 00184 - Roma, Italia
Tel +39 064747662 / Fax +39 064743272
www.erregigroup.com

Geologo Daniela Viappiani
Via Fiume 68 - 84129 - Salerno
Tel. +39 392 7612677

Descrizione della tavola	Nome del file	Redatto	Data
Inserimento Urbanistico	T.02.3.12.0	ERREGI / MIC	28.12.2020