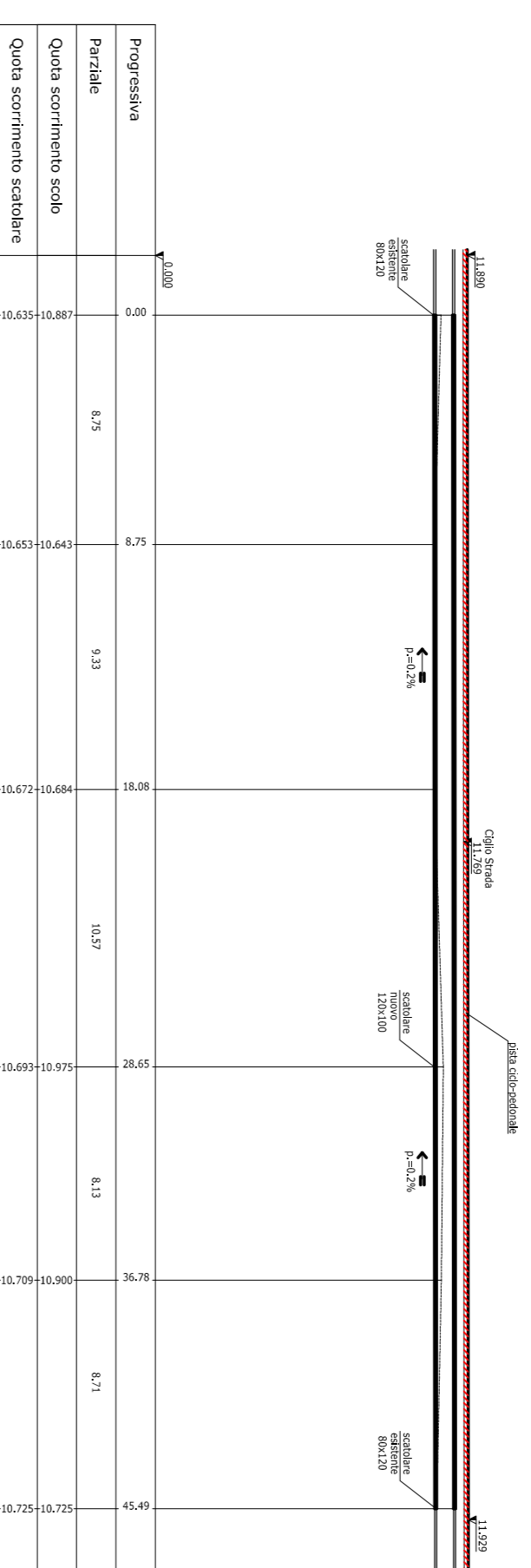
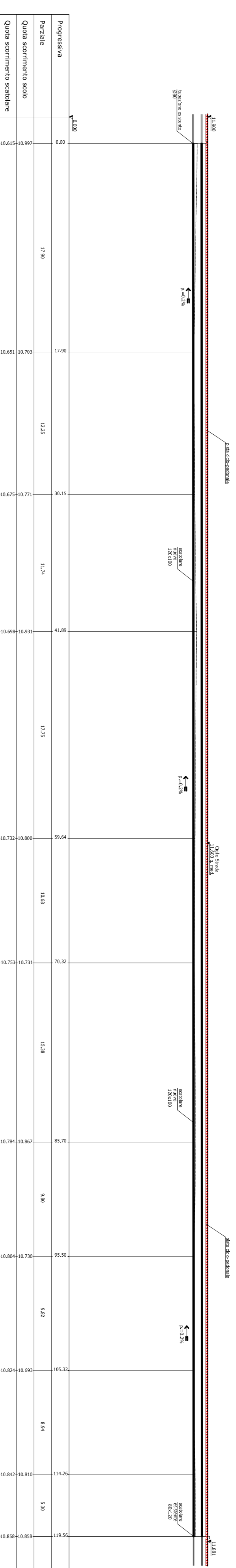


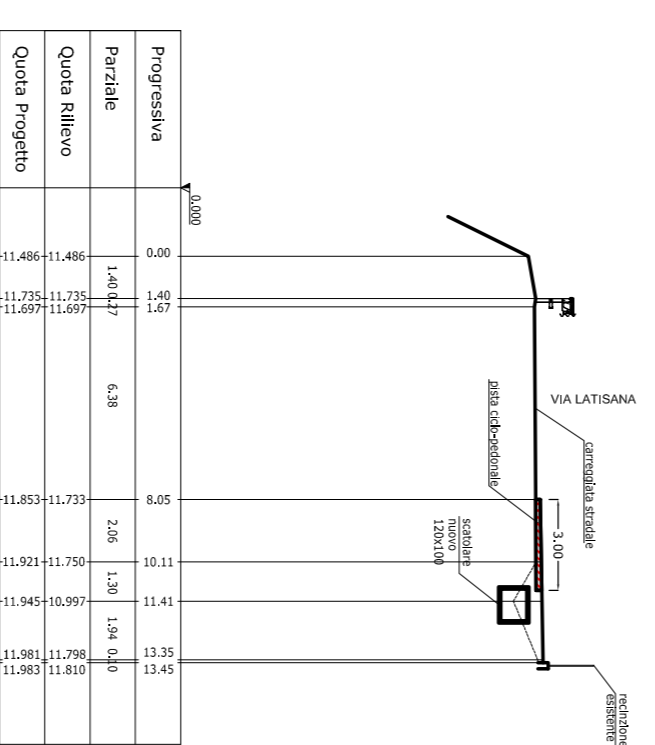
Profilo Longitudinale nr. 5-6



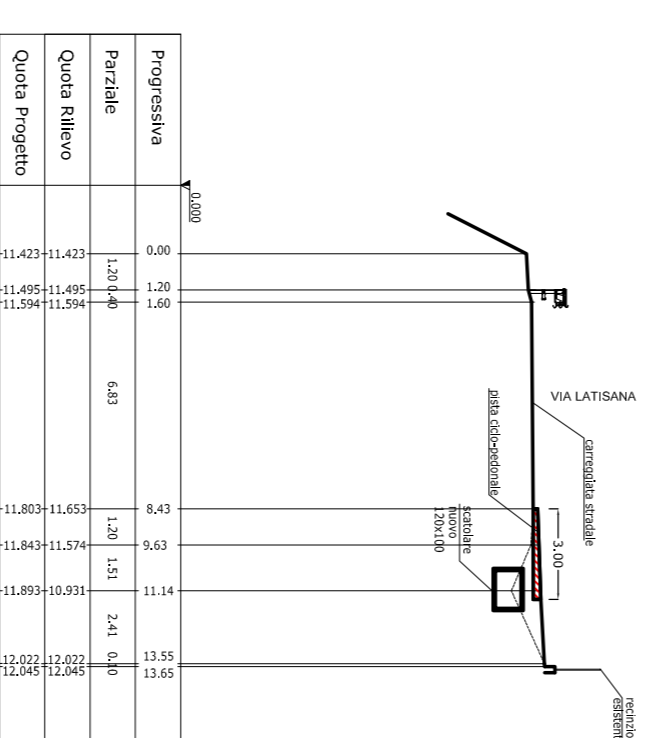
Profilo Longitudinale nr. 1-4



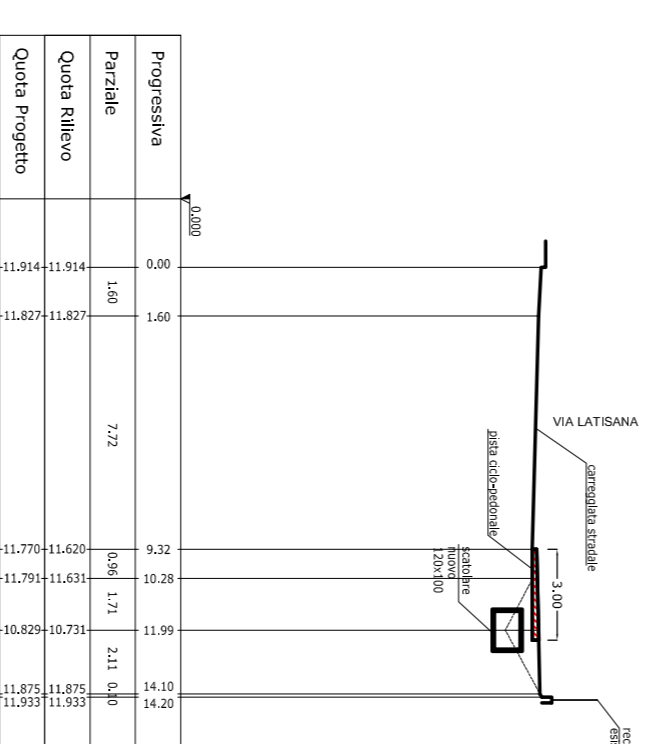
Sezione nr. 1-1



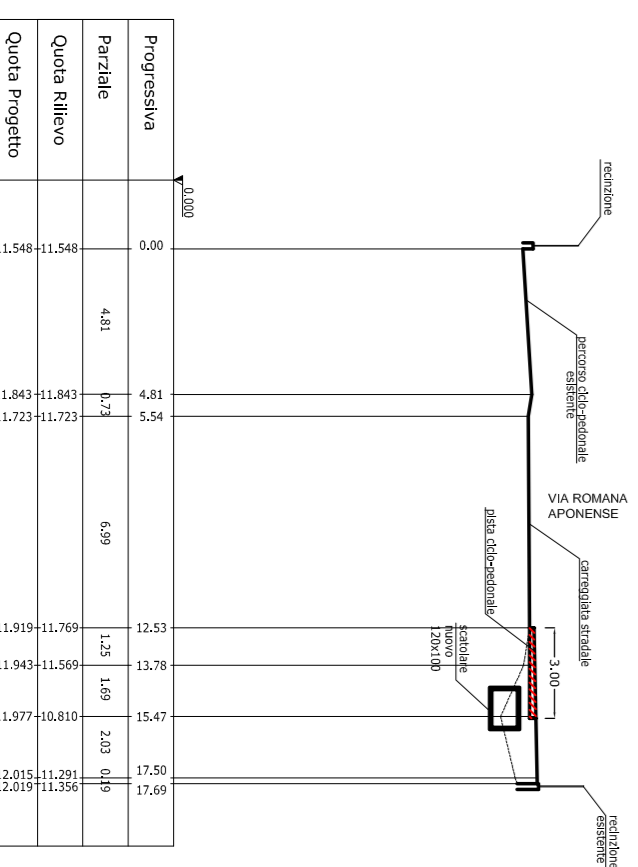
Sezione nr. 2-2



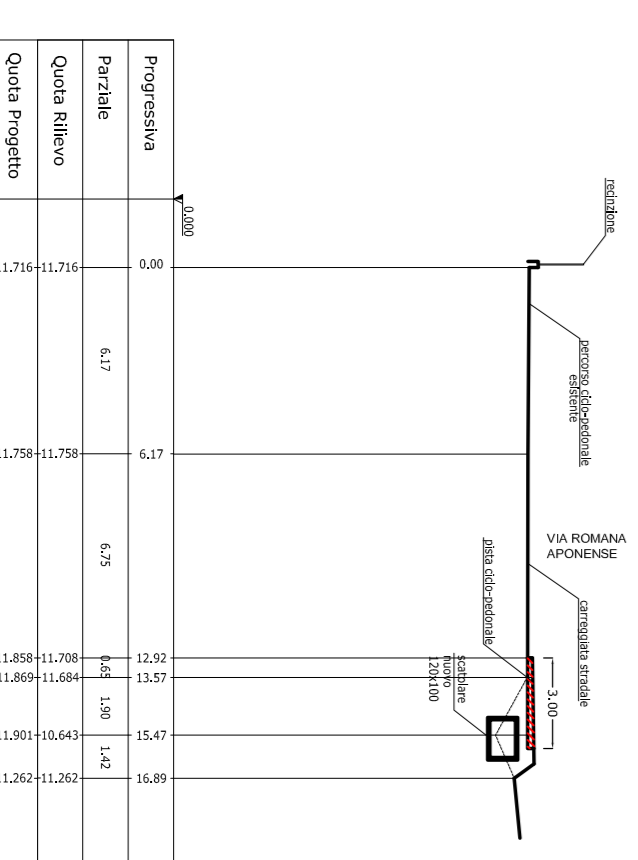
Sezione nr. 3-3



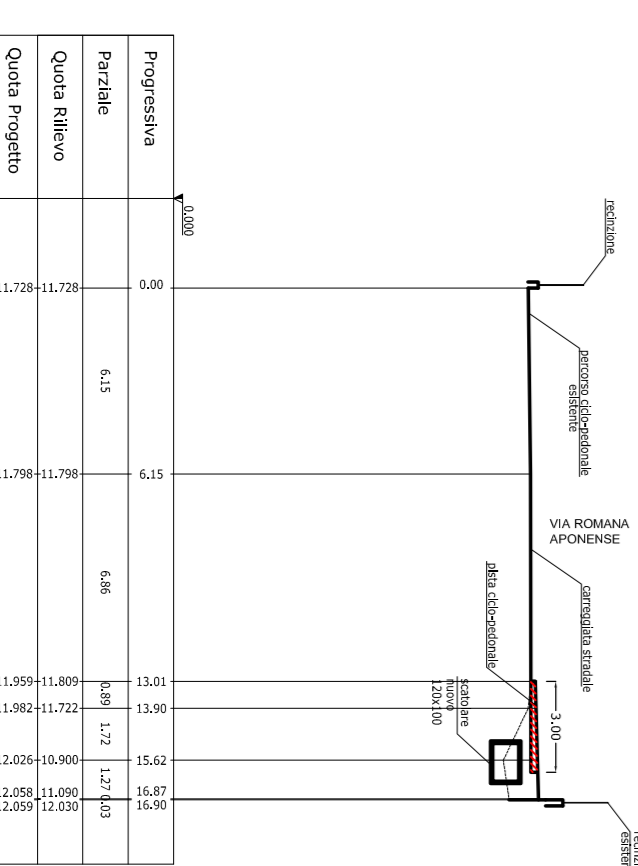
Sezione nr. 4-4



Sezione nr. 5-5



Sezione nr. 6-6



LEGENDA
 Sierro
 Riporto



Progetto Esecutivo
S.I.S.U.S. - STRATEGIA INTEGRATA
DI SVILUPPO URBANO SOSTENIBILE
 delle Aree Urbane del Programma Regionale (PR) Veneto FERS 2021-2027
"Pista ciclabile Mandria"

nome file
pista_latsisna.dwg
ottobre 2024

LUPP OP1 2024/001
CUI 0054406287-2024-00001*

Elaborato
PROGETTO
SEZIONI TRASVERSALI
PROFILI LONGITUDINALI
07

Progettisti
 arch. Alberto Marescotti
 geom. Alessandra Agosti
 geom. Daniele Pettenello

Rup
 Ing. Massimo Benvenuti

Capo Servizio
 Ing. Massimo Benvenuti

Capo Settore
 dott. Danilo Guarni