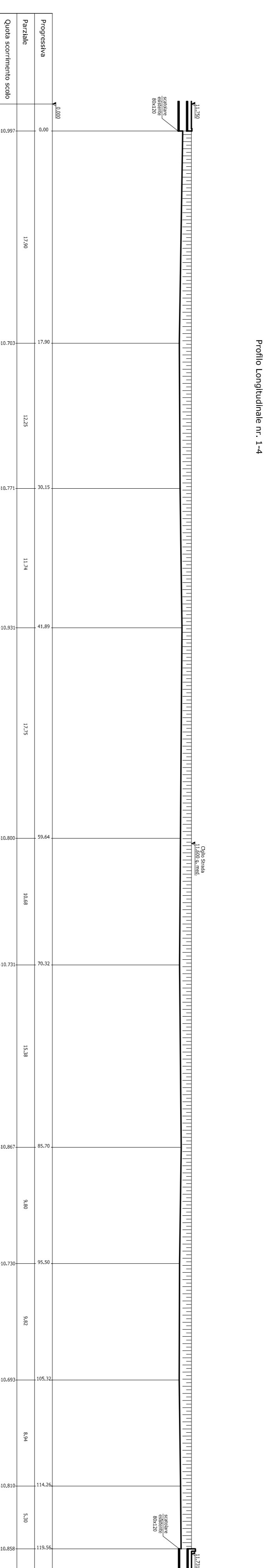
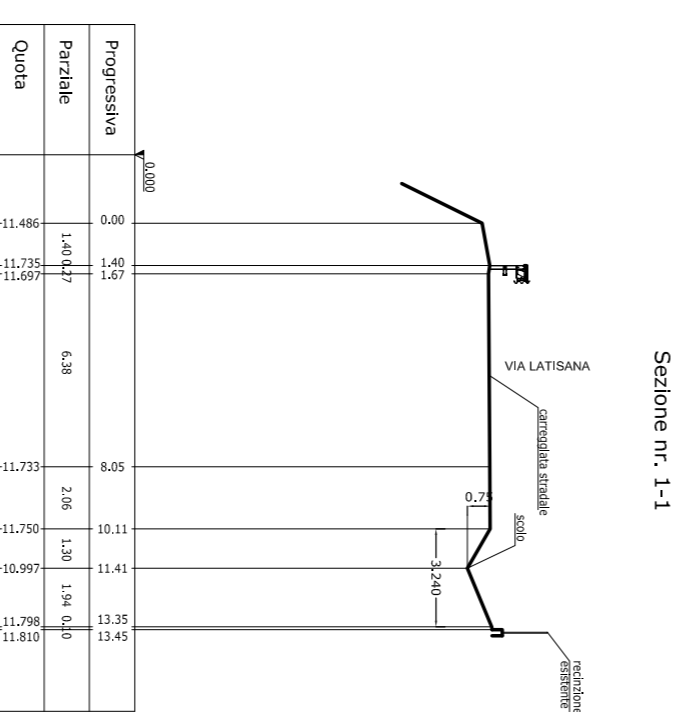


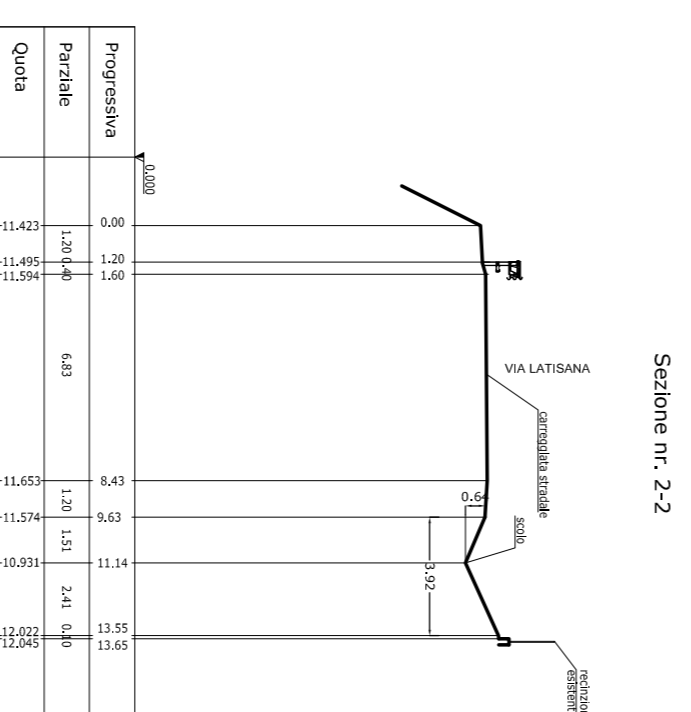
Profilo Longitudinale nr. 5-6



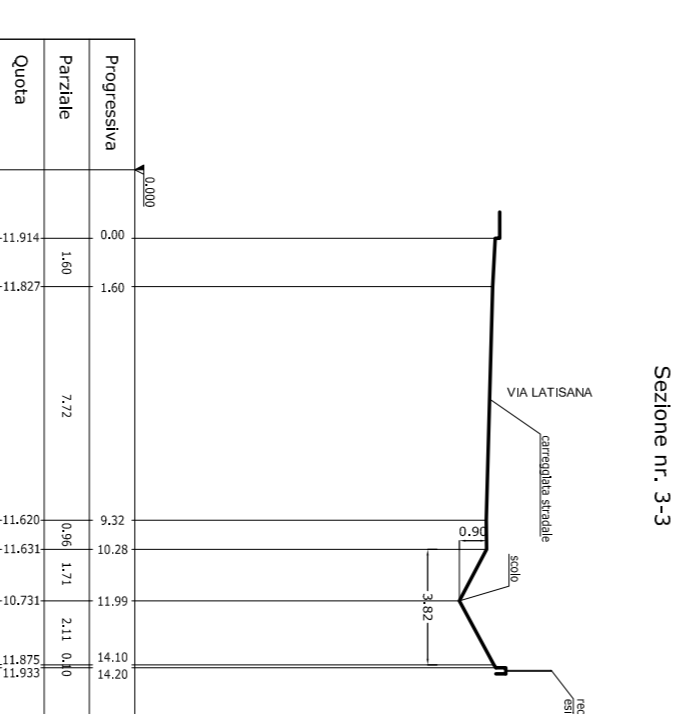
Profilo Longitudinale nr. 1-4



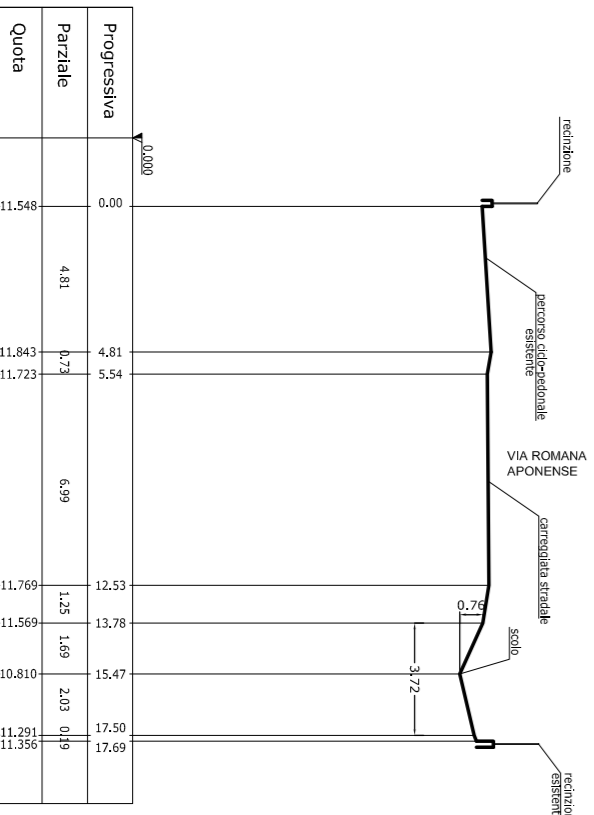
Sezione nr. 1-1



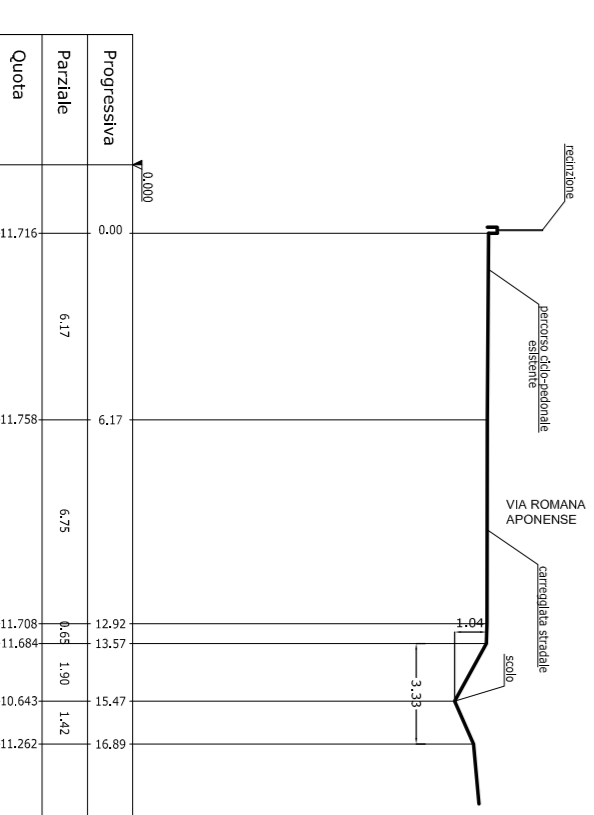
Sezione nr. 2-2



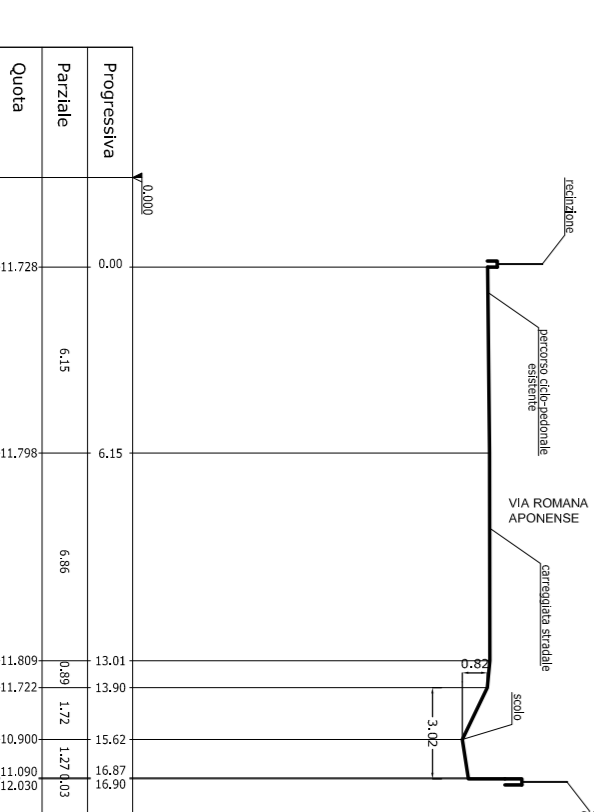
Sezione nr. 3-3



Sezione nr. 4-4



Sezione nr. 5-5



Sezione nr. 6-6



Progetto Esecutivo
S.I.S.U.S. - STRATEGIA INTEGRATA
DI SVILUPPO URBANO SOSTENIBILE
 delle Aree Urbane del Programma Regionale (PR) Veneto FERS 2021-2027
"Pista ciclabile Mandria"



nome file
pista_latsana.dwg
ottobre 2024

LPP OP1 2024/001
CU1 0054406287-2024-00001*

Elaborato
STATO DI FATTO
SEZIONI TRASVERSALI
PROFILI LONGITUDINALI

04

Progettisti
arch. Alberto Marescotti
geom. Alessandra Agosti
geom. Daniele Pettenello

Rup
Ing. Massimo Benvenuti

Capo Servizio
Ing. Massimo Benvenuti

Capo Settore
dott. Danilo Guarni