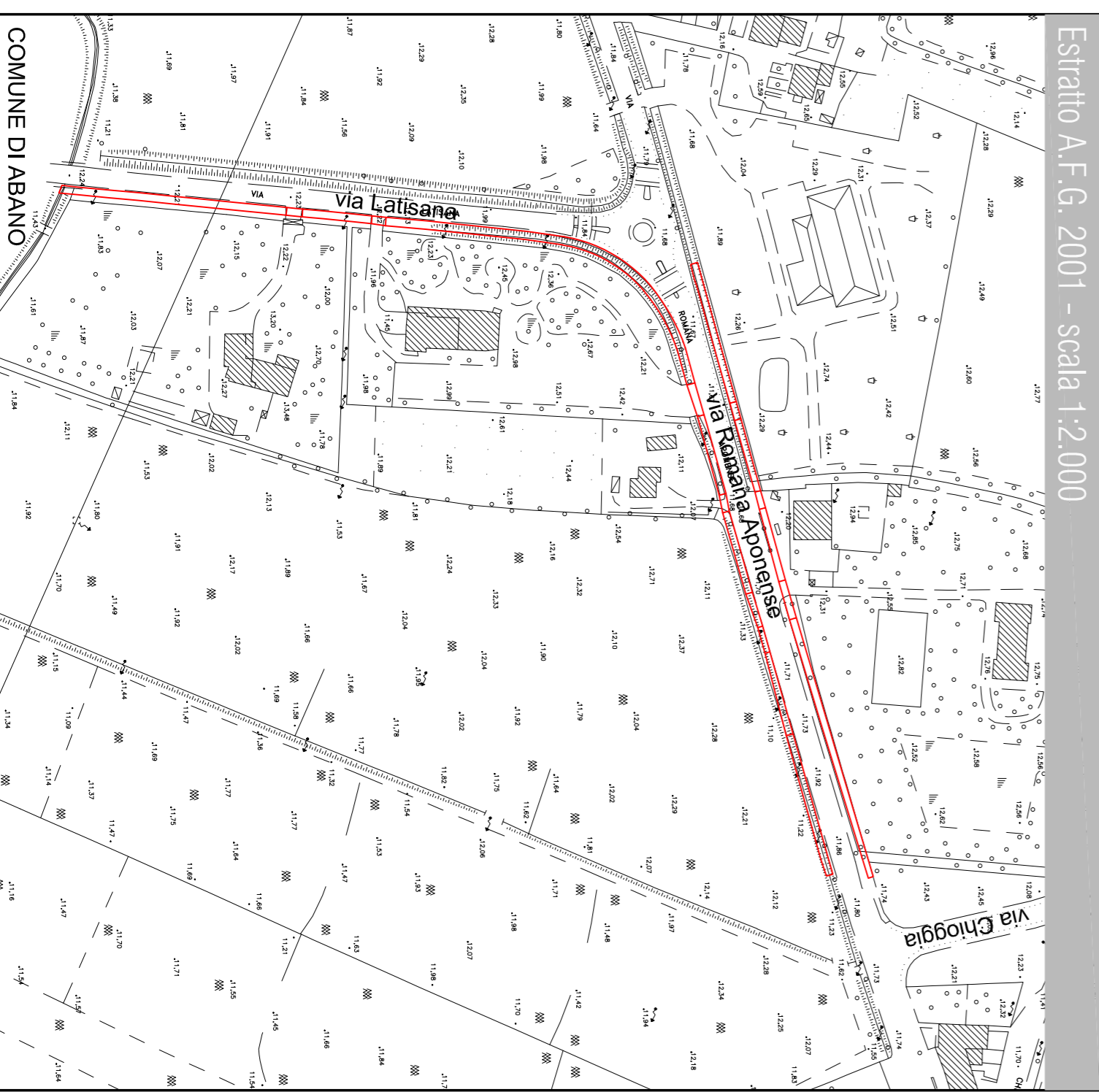


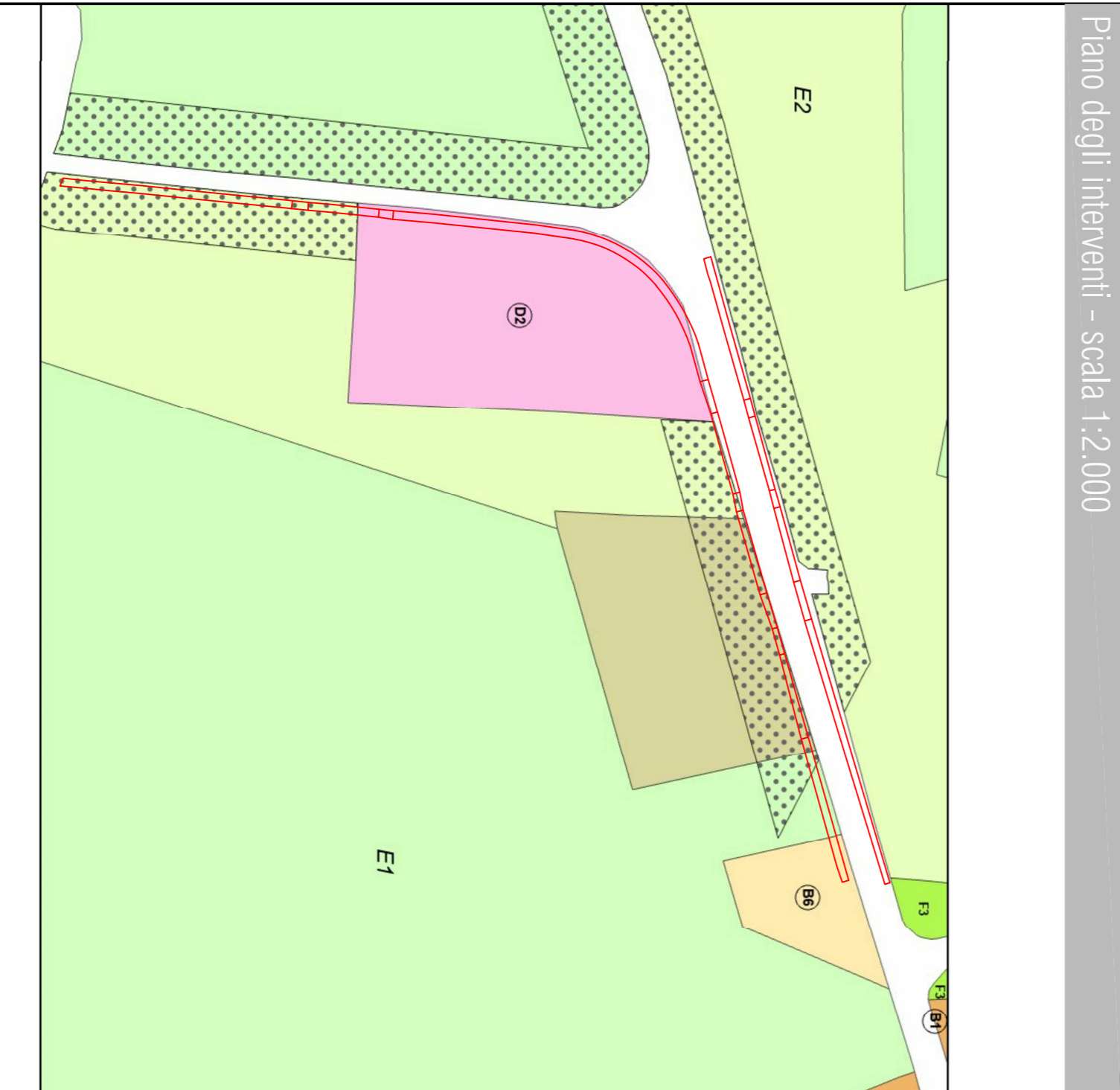
Estratto A.F.G. 2001 - scala 1:2.000



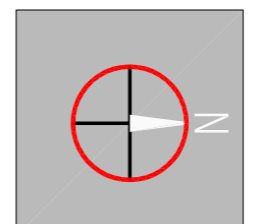
Estratto Ortofoto piano - scala 1:2.000



Piano degli interventi - scala 1:2.000



AMBITO DI INTERVENTO



**S.I.S.U.S. - STRATEGIA INTEGRATA
DI SVILUPPO URBANO SOSTENIBILE**
delle Aree Urbane del Programma Regionale (PR) Veneto FERS 2021-2027
"Pista ciclabile Mandria"

nome file pista_latisana.dwg ottobre 2024	LLPP OP 2024/001 CUI 00644080287-2024-00001*	Elaborato INQUADRAMENTO A.F.G., P.R.G., ORTOFOTOPIANO CATASTALE	01
---	--	---	-----------

Progettisti arch. Alberto Marescotti geom. Alessandra Agosti geom. Daniele Pettenello	Rup Ing. Massimo Benvenuti	Capo Servizio Ing. Massimo Benvenuti	Capo Settore dott. Danilo Guarni
---	--------------------------------------	--	--