Planimetria di progetto tratto corso Milano - scala 1:500

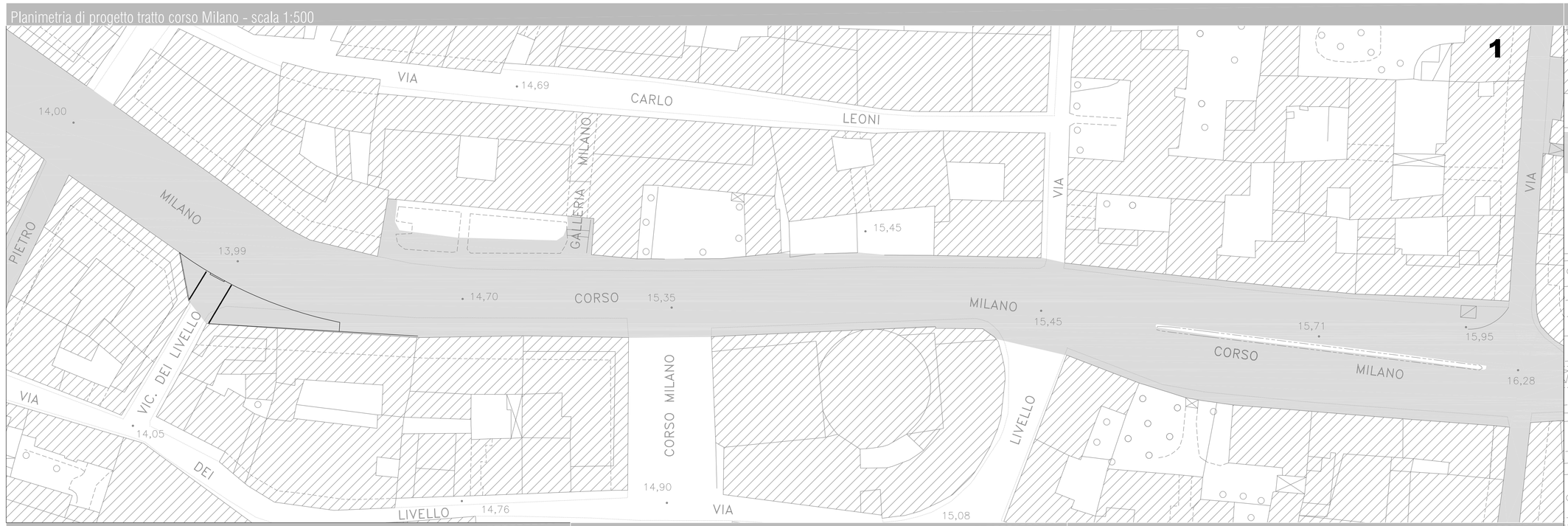

Planimetria di progetto tratto Orsini-C. Moro - scala 1:500

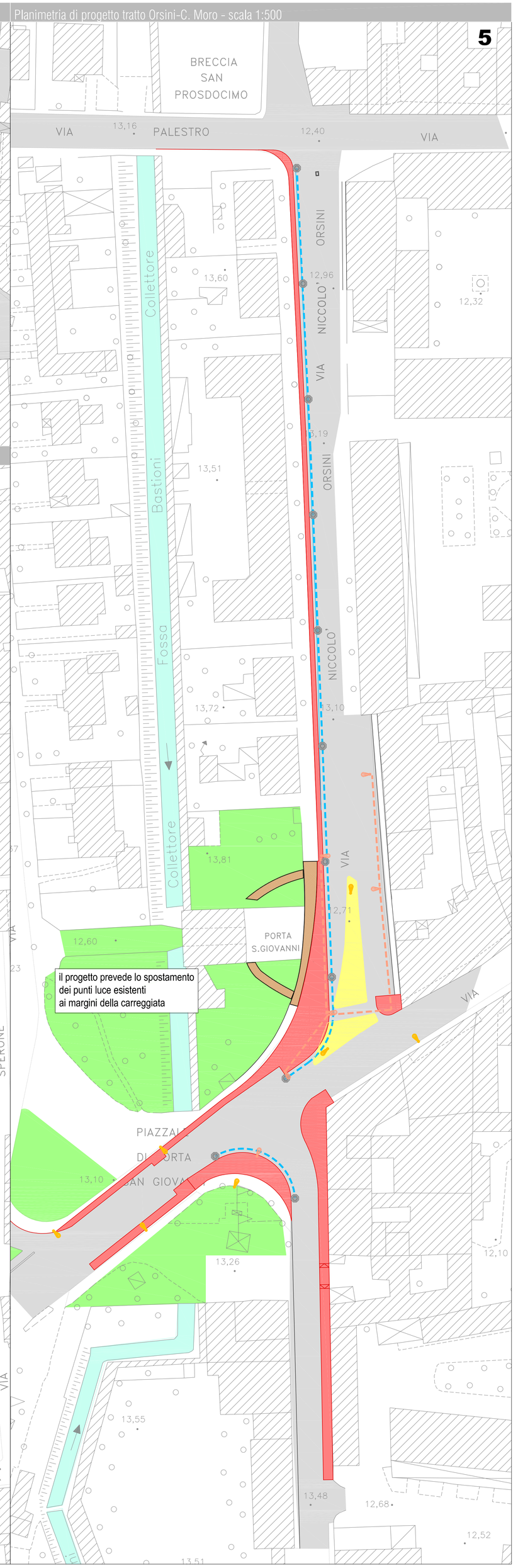

Quadro d'unione - scala 1:5.000

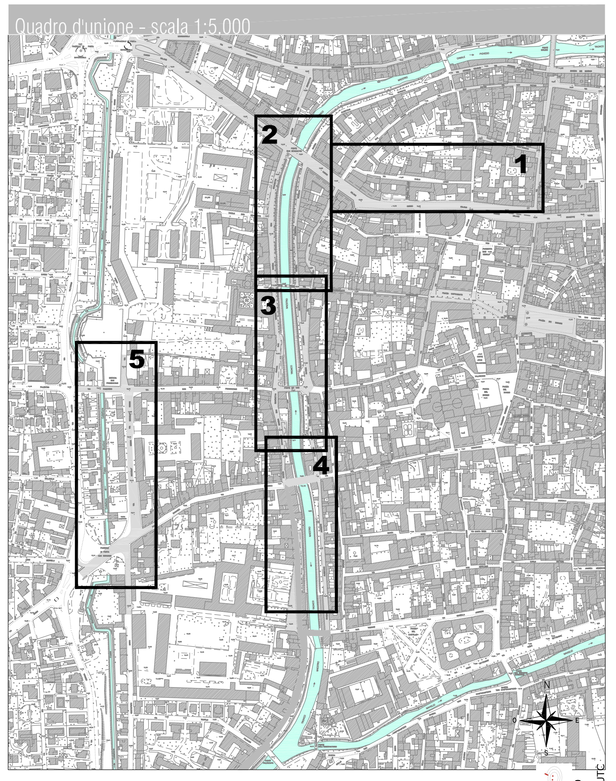

Planimetria di progetto tratto riviere - scala 1:500

Planimetria di progetto tratto riviere - scala 1:500

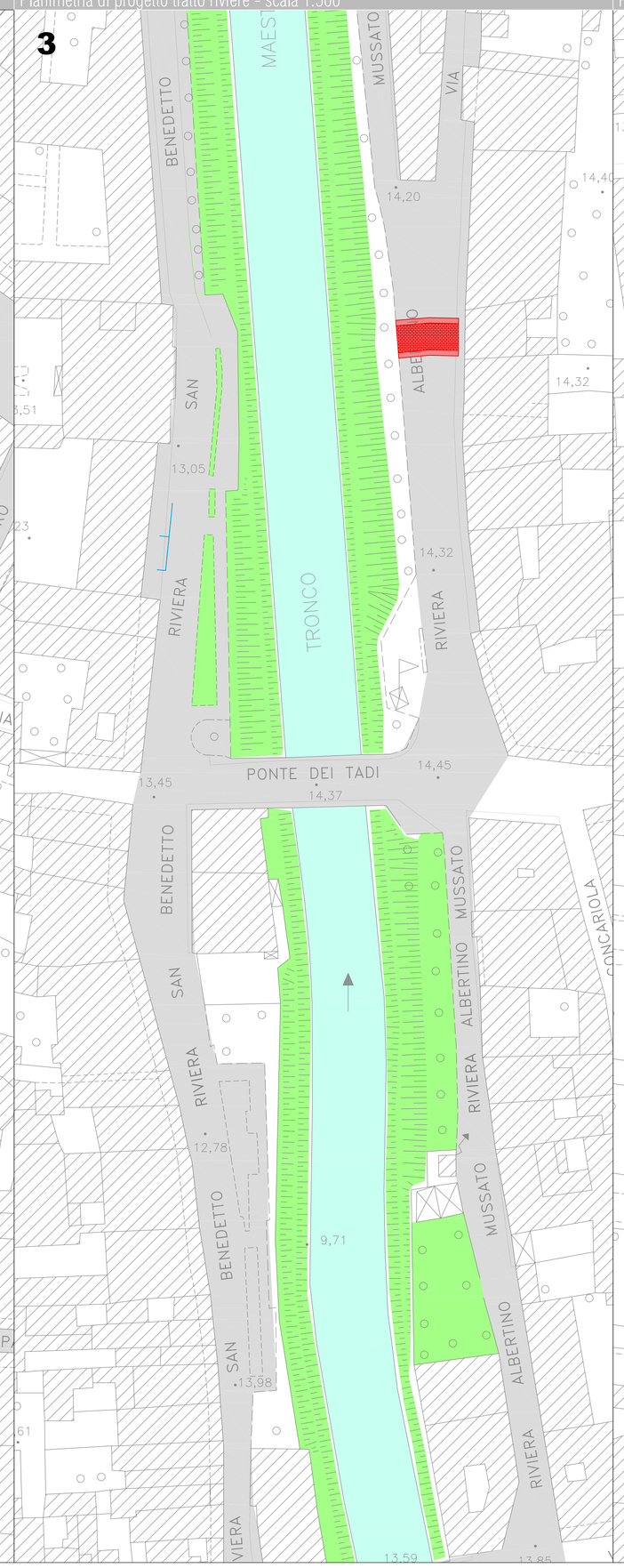

Planimetria di progetto tratto riviere-ex caserma Piave - scala 1:500

Legenda

- Sede stradale
- Aiuole verdi
- Manufatti di progetto
- Lampioni pubblica illuminazione di progetto
- Illuminazione di progetto
- Impianto acque meteoriche di progetto
- Enel di progetto
- Acqua di progetto
- Caditoie esistenti
- Pozzetti esistenti
- Sfiati gas esistenti
- Gas
- Acqua
- Fognature
- TLC
- Telecom
- Enel
- Lampioni pubblica illuminazione esistente
- Illuminazione esistente

Nota Bene

La posizione dei sottoservizi esistenti rappresentata in questo elaborato è puramente indicativa. L'impresa esecutrice delle opere sarà ritenuta responsabile di eventuali danni causati agli stessi o a terzi. Si raccomanda di porre in atto tutte le cautele del caso e se necessario di ricorrere anche allo scavo a mano.

MARESCOTTI ALBERTO
COMUNE DI PADOVA
09.08.2022 06:06:07 UTC

Finanziato dall'Unione europea NextGenerationEU

Mims Ministero delle infrastrutture e della mobilità sostenibili

COMUNE DI PADOVA



"IN BICI DALLA STAZIONE ALL'UNIVERSITA'"

Importo complessivo €.682.500,00

PROGETTO ESECUTIVO

PNRR M2.C2.Inv.4.1 **DM MIMS 73/21** luglio 2022	**LLPP** OPI2021/021 CUP H91B21003570001	Elaborato **4/2** PROGETTO PLANIMETRIA INTERFERENZA SOTTOSERVIZI tratto Riviere - Campus ex Piave

Progettisti	Rup	Capo Servizio	Capo Settore
arch. Alberto Marescotti geom. Alessandra Agosti ing. Benedetta Cameran geom. Daniele Pettenello	ing. Massimo Benvenuti	ing. Massimo Benvenuti	ing. Matteo Banfi