


























Legenda	
	Fabbricati esistenti
	Sede stradale
	Alture verdi
Segnaletica verticale	
	DADE PRECEDENZA Figura II.35 Art. 106
	SENSO VIETATO Figura II.47 Art. 116
	DIREZIONE OBBLIG. A DESTRA Figura II.80/c Art. 122
	PASSAGGIO OBBLIG. A DESTRA Figura II.82/D Art. 122
	PERCORSO PEDONALE E CICLABILE Figura II.92/b Art. 122
	PISTA CICL. CONTIGUA MARCIAPIEDE Figura II.92/a Art. 122
	ATTRAVERSAMENTO PEDONALE Figura II.303 Art. 135
	ATTRAVERSAMENTO CICLABILE Figura II.324 Art. 135
Segnaletica luminosa	
	Paline semaforo
	Palì a stralcio semaforo
	Lanterne pedonali
	Lanterne ciclabili
	Lanterne veicoli
Segnaletica orizzontale	
ATTUALITÀ	
A	 7,00  4,00
B	segnale verde di viale a croce e verde di viale di sinistra segnale di stop con campo di 50 m. 10 km
C	segnale di viale di sinistra a croce e verde di viale di sinistra segnale di viale di sinistra a croce e verde di viale di sinistra per attraversamento di viale di sinistra a croce e verde di viale di sinistra
D	 3,00  3,00
F	 2,50  4,50
G	 1,00  1,00
H	 1,50  1,50
	 3,00  4,50

Servizio Opere Infrastrutturali

Servizio Opere Infrastrutturali

COMUNE DI PADOVA

PRIMUS - Programma di incentivazione della Mobilità Urbana Sostenibile
BICIPOLITANA PATAVINA - ITINERARIO CICLABILE DI VIA ORSINI
 VARIANTE UBICATIVA ^{Bal} POD sottoscritto in data 24/05/2019

BICIPOLITANA PATAVINA - ITINERARIO CICLABILE DI VIA ORSINI

VARIANTE UBICATIVA al POD sottoscritto in data 24/05/2019

Elaborato

07

PROGETTO PLANIMETRIA SEGNALETICA STRADALE

PROGETTO PLANIMETRIA SEGNALETICA STRADALE

maggio 2025

ti

arch. Alberto Marescotti
geom. Daniele Pettenello
geom. Giovanni Zanellato
geom. Massimiliano Maulu

arch. Alberto Marescotti
geom. Daniele Pettenello
geom. Giovanni Zanellato
geom. Massimiliano Maulu

arch. Alberto Marescotti
geom. Daniele Pettenello
geom. Giovanni Zanellato
geom. Massimiliano Maulu

arch. Alberto Marescotti
geom. Daniele Pettenello
geom. Giovanni Zanellato
geom. Massimiliano Maulu

Rup

ing. Massimo Benvenuti

Capo Servizio

ing. Massimo Benvenuti

Capo Settore

ott. Danilo Guarti