

**RIQUALIFICAZIONE VERDE DEL PARCO DELLE MURA DI SAN BENEDETTO**  
PR-FERS AZIONE 2.1  
LLPP OPI 2023/015 - CUP: H93D2300060006  
PROGETTO ESECUTIVO (PE)

STAZIONE APPALTANTE:  
RUP:  
ASSISTENTI AL RUP:

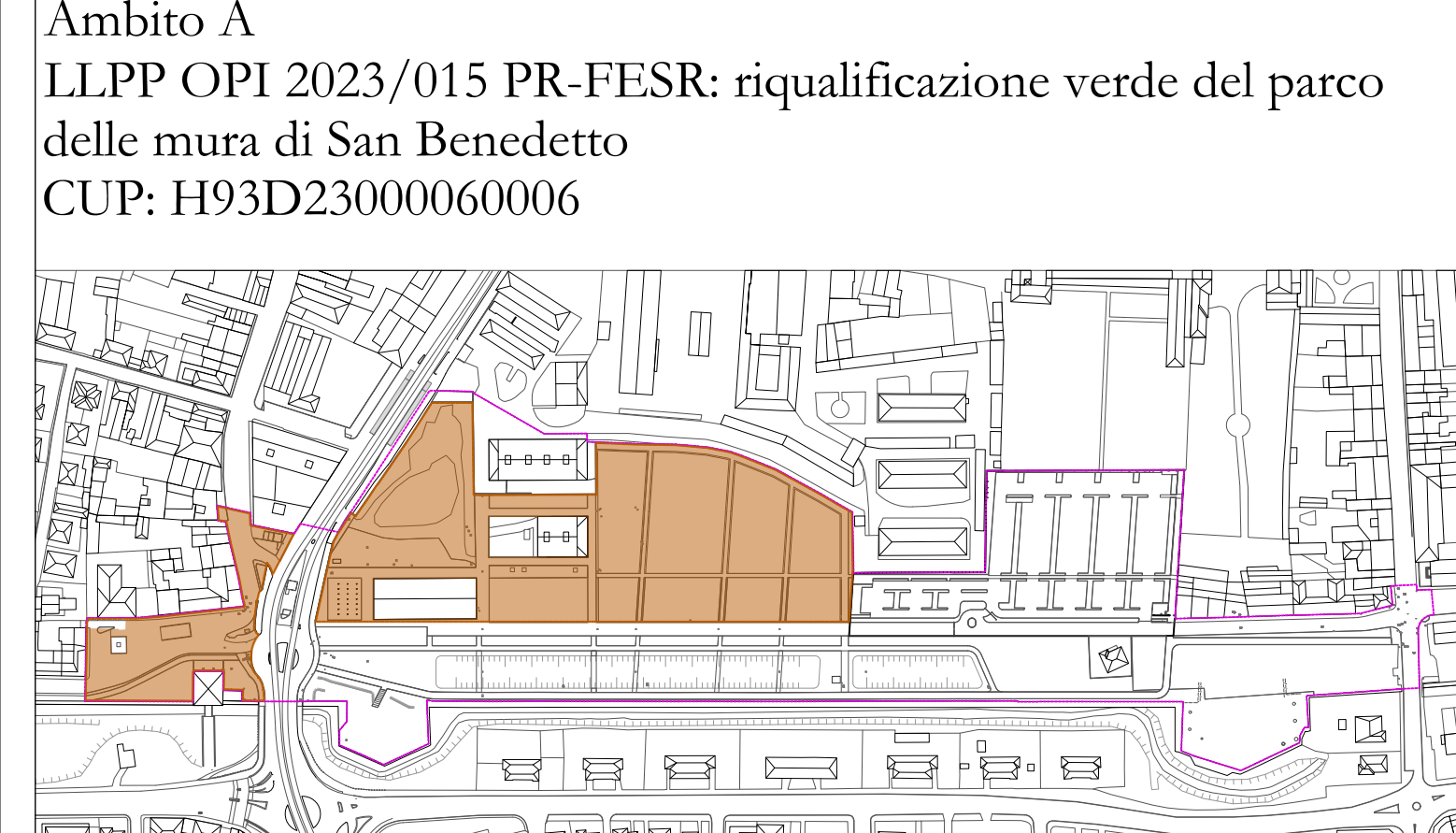
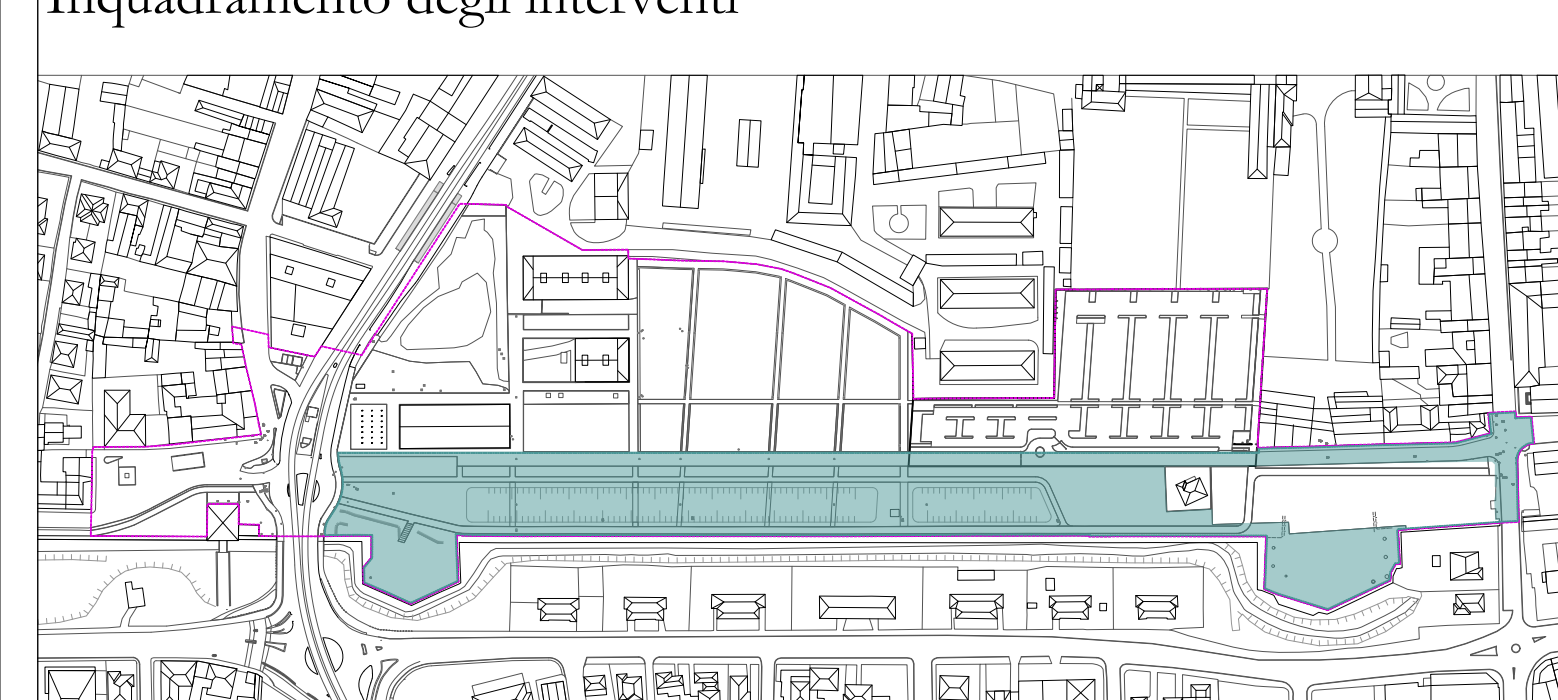
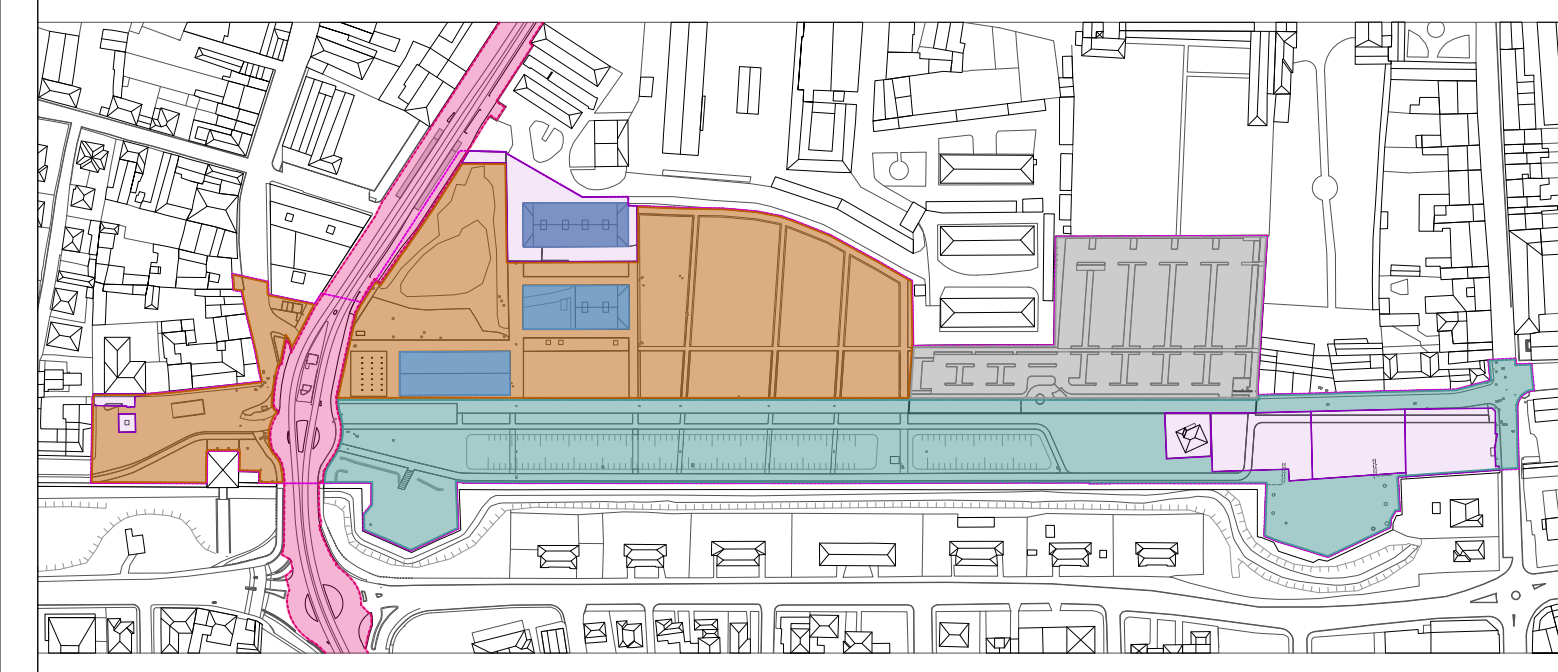
COMUNE DI PADOVA  
Arch. Diego Giacomini  
Arch. Michela Memo  
Arch. Lucia Zain  
Arch. Riccardo Russo  
Arch. Andrea Tagliatesta  
Arch. Federica Vallusa  
Arch. Riccardo Russo  
Espace Libre s.r.l.  
Ing. Gustavo Bernaguzzi  
Ing. Marco Donati  
Secured Solution s.r.l.  
Architipo s.r.l.  
Dott.ssa Emma Biondani

PROGETTAZIONE ARCHITETTONICA, CSP/CSE  
PROGETTAZIONE DEL PAESAGGIO  
PROGETTAZIONE IMPIANTI ELETTRICI  
PROGETTAZIONE IDRAULICA  
PROGETTAZIONE EDILIZIA, STRUTTURE  
ARCHEOLOGIA E RILIEVI  
GEOLOGO

|                 |   |         |                 |      |              |           |     |
|-----------------|---|---------|-----------------|------|--------------|-----------|-----|
| Codice commessa | 146_PD_PRA  | Oggetto | Prima emissione | Data | Ottobre 2025 | Revisione | 00  |
| CONTENUTI       | Stato di progetto<br>Planimetria generale, sezioni<br>1:500/1:250 |         | GRUPPO          | A    |              | TAVOLA N. | 2.1 |

Doc. 1\_20251005\_PD\_PRA\_PE

Si riporta la suddivisione degli ambiti di intervento individuati per il recupero dell'ex area Prandina e delle aree limitrofe.



**LEGENDA INTERVENTI**

|  |                       |
|--|-----------------------|
| Area di intervento   | 62.763 m <sup>2</sup> |
| Ambito A - Riqualificazione verde Parco delle mura di S. Benedetto | 20.366 m <sup>2</sup> |
| Ambito B - Riqualificazione urbanistica mura di S. Benedetto       | 22.211 m <sup>2</sup> |
| Ambito C - Parcheggio bosco  | 8881 m <sup>2</sup>   |
| Ambito D - Recupero edifici vincolati ad uso civico e ricreativo   | 2.994 m <sup>2</sup>  |
| Ambito E - Linea tramviaria SIR2                                   | 2.567 m <sup>2</sup>  |
| Prospici altri enti/prospici privata                               | 6.709 m <sup>2</sup>  |

**LEGENDA PIANTA**  
Area esclusa dall'intervento

**LEGENDA SEZIONI**  
Linea di terra sdp

