COMUNE DI PADOVA

SETTORE LAVORI PUBBLICI

Servizio Opere Infrastrutturali



DM 311/24 – MIT

Programma di interventi per la sostituzione e il potenziamento della segnaletica verticale prioritaria

L006440602872025001 01 - H97H25000200001 - LLPP OPI 2025/017-003

Potenziamento della segnaletica per la sicurezza stradale – Zona Centro

N° Progetto 017-003 nome file aprile 2025	ALBERTO MARESCOTTI Comune di Padova 31.10.2025 13:19:01 GMT+01:00 LLPP OPI2025/017-003	Elaborato **02** SCHEDE INTERVENTI VERTICALE CENTRO

Progettisti	Rup	Capo Servizio	Capo Settore
arch. Alberto Marescotti arch. Elisa Gollin dott. Enrico Rampazzo geom. Daniele Pettenello geom. Davide Piubello geom. Giovanni Zanellato geom. Massimiliano Maulu	ing. Roberto Piccolo ROBERTO PICCOLO Comune di Padova 03.11.2025 11:35:18 GMT+00:00	ing. Andrea Leonardi	dott. Danilo Guarti

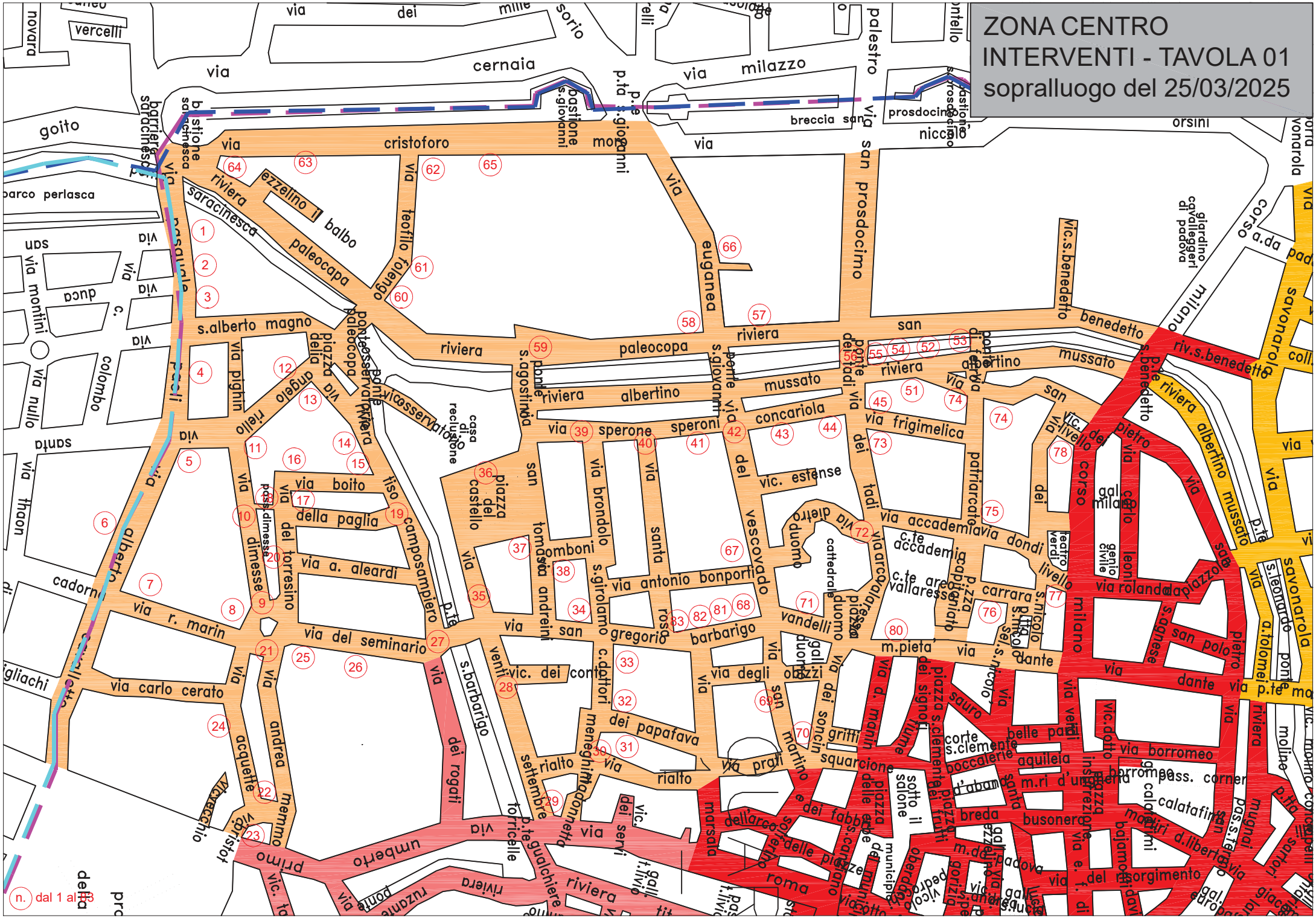
ZONA CENTRO
INTERVENTI - TAVOLA 01
sopralluogo del 25/03/2025
n. dal 1 al 33
via cristoforo
riviera saracinesca
ezzelino il balbo
paleocapa
teofilo folengo
via euganea
via prosdocimo
riviera paleocapa
riviera albertino mussato
riviera san benedetto
riv.s.benedetto
via concariola
via frigimelica
via vescovado
via tadi
via accademia
via dondi
via dietro duomo
piazza duomo
piazza cappellaio
via rolando da piazzola
via milano
via dante
via m.pieta
via s.nicolo dante
via s.agostino
via s.giovanni
via s.girolamo
via antonio bonportiti
via gregorio barbarigo
via vandelli
via degli obizzi
via dei soncin
via dei papafava
via rialto
via pratt
via del seminario
via r. marin
via carlo cerato
via alberto cavalletto
via del torresino
via a. aleardi
via della paglia
via boito
via pighin
via angelo rialto
via dimesse
via acquette
via andrea memmo
via umberto primo
via s.barbarigo
via dei rogati
via dei servi
via torricelle
via gualchiere
via roma
via del risorgimento
via borromeo
via belle parti
via squarcione
via dei fabbri
via dell'arco
via delle piazze
via marsala
via cesare battisti
via dei cairoli
via dei mille
via cernaia
via milazzo
via palestro
via vicenza
via goito
via montini
via colombo
via thaon
via cadorna
via gigliachi
via vicenza
via nullo
via santa
via duca
via c.
via
bastione saracinesca
barriera saracinesca
parco perlasca
piazza della paleocapa
piazza del castello
piazza dei signori
piazza s.clemente
piazza delle erbe
piazza dei frutti
piazza dei fabbri
piazza dell'arco
piazza delle piazze
piazza marsala
ponte paleocapa
ponte osservatorio
ponte dei tadi
ponte s.giovanni
ponte s.agostino
ponte s.nicolo
ponte s.leonardo
ponte s.benedetto
ponte s.lorenzo
ponte s.tecla
ponte s.tomaso
ponte s.tecla
ponte s.tecla
ponte s.tecla

ZONA CENTRO – Interventi di Segnaletica Verticale – Rilievo del 25/03/2025				
	Ubicazione (v. tavola)	**Segnale**	**Intervento**	**Foto**
1	Inizio di via Pio X proveniendo da via P. Paoli	Figura II 92/b Art.122	Sostituire n°1 segnale percorso pedonale e ciclabile con n°1 nuovo circolare cm.60	
2	via P. Paoli poco prima del civico 13	Figura II 82/b Art.122	Sostituire passaggio obbligatorio a destra	
3	via Sant'Alberto Magno all'intersezione con via P. Paoli	Figura II 37 Art.107	Sostituire n°1 segnale fermarsi e dare precedenza con n°1 nuovo ottagonale cm.60 e	
4	via P. Paoli altezza civico 1/A	Figura II 81/b Art.122	Nuovo direzioni consentite dritto e a destra e pulire cartelli dove necessario	
5	via P. Paoli intersezione con via Santa M. in Vanzo	Figura II 36 Art.106	Sostituire cartello dare precedenza (da via S.M. in Vanzo sul lato sx. nella foto) con n°1 nuovo triangolare cm. 60	
6	via Cavalletto altezza civico 11	Figura II 36 Art.106	Installare n° 2 dare la precedenza uno su via Cadorna e uno su via Marin	
7	via R. Marin altezza civico 3	Figura II 2 Art.85 Figura II 50 Art.116	Installare nuovo dosso con limite massimo di velocità 30 km/h	
8	intersezione tra via Dimesse e via Torresino	Figura II 303 Art.135	Sostituire n°1 attraversamento pedonale	
9	via Dimesse altezza civico 2	Figura II 23 Art.94	Nuovo segnale "Bambini"	
10	via Dimesse altezza civico 23	Figura II 303 Art.135; Figura II 81/c Art.122	Sostituire segnale attraversam. pedonale con n°1 nuovo quadrato cm. 60 e spostare segnale direzioni consentite diritto e sinistra da palo illuminazione a segnale dare precedenza da montare su n°1 nuovo palo a collo d'oca	

ZONA CENTRO – Interventi di Segnaletica Verticale – Rilievo del 25/03/2025				
	Ubicazione (v. tavola)	**Segnale**	**Intervento**	**Foto**
11	via O. R. Pighin	Figura II 36 Art.106	Nuovo segnale dare precedenza	
12	Piazza Accademia Delia	Figura II 80/b Art.122, Figura II 92/b Art.122, Figura II 68 Art.118	Nuovo percorso pedonale e ciclabile e nuovo transito vietato ai veicoli aventi massa superiore a 12 tonnellate	
13	Piazzetta San Michele da via Riello	Figura II 471/a	Nuovo paletto di segnalazione ostacolo fisso	
	Piazzetta San Michele verso riviera T. Camposampiero	Figura II 80/e Art.122	Nuovo preavviso di direzione obbligatoria a sinistra	
14	Piazzetta San Michele verso riviera T. Camposampiero	Figura II 471/b	Nuovo paletto di segnalazione ostacolo fisso	
15	Intersezione riviera T. Camposampiero con via A. Boito	Figura II 471/a	Sostituire paletto di segnalazione ostacolo fisso	
16	via A. Boito		Sistemare segnaletica	
17	Intersezione via A. Boito con via Torresino	Figura II 47 Art.116	Sostituire segnale senso vietato con n°1 nuovo circolare cm. 60.	
18	Intersezione via Torresino con via della Paglia	Figura II 47 Art.116; Figura II 88 Art.122	Nuovi n°2 nuovo segnali senso vietato circolare cm. 60 dove mancante e n° 1 nuovo percorso pedonale e n°1 obbligo svolta a sinistra	
19	inizio via della Paglia da riviera T. Camposampiero		Sistemare segnaletica	

ZONA CENTRO – Interventi di Segnaletica Verticale – Rilievo del 25/03/2025				
	Ubicazione (v. tavola)	**Segnale**	**Intervento**	**Foto**
20	Via della Paglia altezza civico 16		Sistemare segnaletica	
21	Intersezione via R. Marin con via A. Memmo	Figura II 50 Art.116	N° 2 limite massimo di velocità 30 km/h lungo via Memmo	
22	Intersezione via A. Memmo con via Acquette		Sistemare segnaletica	
23	vicolo A. Bristot		Sistemare segnaletica	
24	via Acquette altezza civico 14	Figura II 80/a Art.122; Figura II 26 Art.96	Sostituire segnale direzione obbligatoria diritto con n°1 nuovo circolare cm. 60 e segnaletica doppio senso di circolazione	
25	via del Seminario altezza civico 29	Figura II 303 Art.135	Nuovi n°2 attraversamento pedonale nuovi	
26	via del Seminario altezza civico 13, 2/E e 3	Figura II 471/a	Nuovi n° 2 paletto di segnalazione ostacolo fisso	
27	Ponte S. G. Barbarigo e successiva rotatoria con via XX Settembre	Figura II 27 Art.96, Figura II 68 Art.118, Figura II 303 Art.135, Figura II 472, Figura II 468 Art.174	Nuovo segnale preavviso rotatoria e transito vietato ai veicoli aventi massa superiore a 12 tonnellate e n° 2 attraversamento pedonali n° 2 senso vietato, delineatore speciale di ostacolo sotto varco ztl e n°2 delineatore modulare di curva	 
28	Via XX Settembre rotonda	Figura II 82/b Art.122, Figura II 472, Figura II 471/a	Passaggio obbligatorio a destra con delineatore speciale di ostacolo, paletto di segnalazione ostacolo fisso	

ZONA CENTRO – Interventi di Segnaletica Verticale – Rilievo del 25/03/2025				
	Ubicazione (v. tavola)	**Segnale**	**Intervento**	**Foto**
29	Via Rialto	Figura II 66 Art.118 , Figura II 471/a	Nuovo transito vietato ai veicoli aventi altezza superiore a … metri e paletto di segnalazione ostacolo fisso	
30	Intersezione via Rialto con via Madonnetta	Figura II 80/c Art.122	Sostituire segnale direzione obbligatoria a destra con n°1 nuovo circolare cm. 60 e rimuovere segnale strada senza uscita.	
31	Intersezione via Rialto con via A. Meneghini		Sistemare segnaletica	
32	Intersezione via C. Dottori con via dei Papafava	Figura II 47 Art.116, Figura II 80/c Art.122	Nuovi n° 2 sensi vietati e n° 1 direzione obbligatoria a destra	
33	Fine di via C. Dottori verso via S. G. Barbarigo	Figura II 80/e Art.122, Figura II 80/b Art.122, Figura II 37 Art.107	Sostituire preavviso direzione obbligatoria sx., sostituire direzione obbligatoria a sinistra e fermarsi e dare precedenza	
34	Via S. Girolamo incrocio Bonporti	Figura II 47 Art.116; Figura II 80/b Art.122	Senso vietato e obbligo di svolta a sinistra	
35	via S. G. Barbarigo altezza civico 85	Figura II 80/a Art.122	Nuovo direzione obbligatoria diritto	
36	Piazza Castello provenendo da via XX Settembre	Figura II 47 Art.116, Figura II 80/c Art.122	Nuovi senso vietato e obbligo di svolta a destra	
37	Inizio via I. Andreini da piazza Castello	Figura II 80/b Art.122, Figura II 303 Art.135	Nuovi direzione obbligata a sinistra e attraversamento pedonale	
38	Intersezione via I. Andreini con via S. Omboni	Figura II 47 Art.116	Sostituire segnale senso vietato con n°1 nuovo circolare cm. 60 e raddrizzare il palo.	

ZONA CENTRO – Interventi di Segnaletica Verticale – Rilievo del 25/03/2025				
	Ubicazione (v. tavola)	**Segnale**	**Intervento**	**Foto**
39	via S. Speroni altezza civico 57	Figura II 23 Art.94	Mettere segnale “Bambini” su nuovo palo	
40	via S. Speroni altezza intersezione via Brondolo e altezza civico I	Figura II 303 Art.135; Figura II 88 Art.122	Nuovo attraversamento pedonale da 60 cm davanti a Istituto Belzoni e nuovo percorso pedonale con pannello intergativo	
41	via S. Speroni altezza intersezione via Santa Rosa e altezza civico 19	Figura II 47 Art.116, Figura II 80/c Art.122	Sostituire segnale senso vietato con n°1 nuovo circolare cm. 60Nuovo direzione obbligatoria a destra	
42	via S. Speroni altezza civico 3 e intersezione via Vescovado	Figura II 81/b Art.122, Figura II 37 Art.107	Sostituire segnale direzioni consentite diritto e destra con palo all’altezza civico 3. Il segnale va riposizionato all’intersezione con via Vescovado. Nuovo fermarsi e dare la precedenza	
43	via Concariola a partire dal civico 19	Figura II 80/b Art.122, Figura II 23 Art.94	Sostituire segnale “Bambini” civico 19, direzione obbligatoria a sinistra in fondo alla strada	
44	via dei Tadi altezza semaforo intersezione con Riviera A. Mussato	Figura II 81/b Art.122 , Figura II 36 Art.106	Sostituire segnale direzioni consentite diritto e destra con n°1 nuovo circolare cm. 60, e nuovo dare precedenza	
45	Intersezione via O. R. Pighin con via Sant'Alberto Magno	Figura II 47 Art.116	Sostituire segnale senso vietato con n°1 nuovo circolare cm. 60.	
46	via O. R. Pighin		Raddrizzare pali e paletti dove necessario	
47	via A. Cavalletto altezza civ. 23/A	Figura II 81/c Art.122	Sostituire segnale direzioni consentite diritto e sinistra con n°1 nuovo circolare cm. 60 su n°1 nuovo palo H. cm. 330	
48	Intersezione via S. Tomaso con Riviera A. Mussato	Figura II 303 Art.135, Figura II 324 Art.135	Sostituire attraversamento pedonale e attraversamento ciclabile, direzione obbligatoria a sinistra	

ZONA CENTRO – Interventi di Segnaletica Verticale – Rilievo del 25/03/2025				
	Ubicazione (v. tavola)	**Segnale**	**Intervento**	**Foto**
49	Intersezione Riviera A. Mussato con via del Vescovado	Figura II 36 Art.106 e Figura II 471/a	Sostituire segnale dare precedenza con n°1 nuovo triangolare cm. 60 e paletto di segnalazione ostacolo fisso con n°1 nuovo. Raddrizzare pali e orientare correttamente segnali dove necessario	
50	Intersezione Riviera A. Mussato con via dei Tadi	Figura II 471/a , Figura II 92/b Art.122, Figura II 68 Art.118	Nuovo paletto di segnalazione ostacolo fisso, percorso pedonale e ciclabile, transito vietato ai veicoli aventi massa superiore a 20 tonnellate sul ponte	
51	Riviera A. Mussato altezza civ. 91	Figura II 303 Art.135 e Figura II 471/a	Sostituire segnale attraversamento pedonale con n°1 nuovo quadrato cm. 60 e paletto di segnalazione ostacolo fisso con n°1 nuovo poco più avanti	
52	Riviera A. Mussato altezza civ. 87	Figura II 303 Art.135,	Sostituire segnale attraversamento pedonale con n°1 nuovo quadrato cm. 60	
53	Riviera S. Benedetto altezza civ. 30	Figura II 303 Art.135	Sostituire segnale attraversamento pedonale con n°1 nuovo quadrato cm. 60. Pulire e raddrizzare pali dove necessario	
54	Riviera S. Benedetto verso vicolo e altezza civ. 48	Figura II 80/c Art.122, Figura II 303 Art.135	Nuovo obbligo di svolta a destra, e segnale attraversamento pedonale con n°1 nuovo quadrato cm. 60	
55	Riviera S. Benedetto altezza civ. 72 e 86	Figura II 303 Art.135, Figura II 303 Art.135, Figura II 90 Art.122	Sugli attraversamenti pedonali ai civici 72 e 86 togliere uno dei due pali con segnale e sostituire l'altro con n°1 nuovo quadrato cm. 60, altro attraversamento pedonale e inizio pista ciclabile	
56	Riviera S. Benedetto altezza Ponte dei Tadi	Figura II 81/b Art.122, Figura II 47 Art.116	Direzioni consentite diritto e destra e senso vietato	
57	Riviera S. Benedetto nel tratto tra Ponte dei Tadi e via Euganea	Figura II 36 Art.106, Figura II 81/c Art.122	Nuovo segnale di fine ciclabile, direzioni consentite dritto e sinistra	
58	Intersezione tra Riviera S. Benedetto e via Euganea	Figura II 36 Art.106, Figura II 81/b Art.122	Nuovi n° 2 dare precedenza e direzioni consentite diritto e destra	

ZONA CENTRO – Interventi di Segnaletica Verticale – Rilievo del 25/03/2025				
	Ubicazione (v. tavola)	**Segnale**	**Intervento**	**Foto**
59	Riviera Paleocapa altezza Ponte S. Agostino	Figura II 23 Art.94 Figura II 471/b	Nuovo paletto di segnalazione ostacolo fisso con n°1 nuovo. Nuovo segnale “Bambini”	
60	Riviera Paleocapa altezza via T. Folengo	Figura II 303 Art.135	Sost. segnale attraversamento pedonale con n°1 nuovo quadrato cm. 60.	
61	via T. Folengo	Figura II 80/e Art.122, Figura II 80/b Art.122, Figura II 37 Art.107	Preavviso di direzione obbligatoria a sinistra e direzione obbligatoria a sinistra	
62	Intersezione via T. Folengo con via C. Moro	Figura II 37 Art.107,Figura II 47 Art.116	Posizionare segnali senso vietato dietro segnali Stop. Raddrizzare pali dove necessario	
63	via C. Moro altezza civico 28bis	Figura II 5 Art.86, Figura II 468 Art.174	Sostituire segnale curva a sinistra con palo e più avanti delineatore curva all’altezza della stessa. Riordinare paletti	
64	Intersezione via C. Moro con Riviera Paleocapa	Figura II 47 Art.116	Raddrizzare segnale senso vietato	
65	via C. Moro altezza civico 10	Figura II 23 Art.94 , Figura II 50 Art.116	Sostituire segnale “Bambini” con palo limite velocità 30 km	
66	via Euganea		Lungo la strada raddrizzare pali e orientare correttamente segnali dove necessario	
67	intersezione via del Vescovado e con Dietro Duomo	Figura II 81/c Art.122	Sostituire due segnali direzioni consentite diritto e sinistra con palo.	
68	intersezione via del Vescovado con via S. G. Barbarigo	Figura II 37 Art.107	Sostituire n°2 segnali fermarsi e dare precedenza con n°2 nuovi ottagonali cm. 60	

ZONA CENTRO – Interventi di Segnaletica Verticale – Rilievo del 25/03/2025				
	Ubicazione (v. tavola)	**Segnale**	**Intervento**	**Foto**
69	intersezione via S. Martino e Solferino con via Obizzi	Figura II 47 Art.116 e Figura II 37 Art.107	Sostituire segnale senso vietato con n°1 nuovo circolare cm. 60 e segnale fermarsi e dare precedenza con n°1 nuovo ottagonale cm.60	
70	inizio via Obizzi da via Marsala		Raddrizzare segnaletica	
71	via D. Vandelli verso piazza Duomo	Figura II 292 Art.133	Senso vietato su via Vescovado e fermarasi e dare precedenza su via Vescovado	
72	intersezione via Arco Vallaresso con via Accademia	Figura II 47 Art.116, Figura II 81/b Art.122	Sostituire segnale senso vietato con n°1 nuovo circolare cm. 60 e direzioni consentite destra e dritto.	
73	via G. Frigimelica e intersezione con via dei Tadi	Figura II 47 Art.116,Figura II 36 Art.106, Figura II 38 Art.108, Figura II 80/b Art.122	Sostituire segnale senso vietato con n°1 nuovo circolare cm. 60, nuovo dare precedenza in area incrocio, segnali di preavviso dare precedenza e direzione obbligatoria a sinistra lungo strada	
74	intersezione via dei Tadi con via Accademia	Figura II 47 Art.116	Sostituire n° 2 senso vietato. Raddrizzare segnali.	
75	piazza Capitaniato	Figura II 47 Art.116	Sostituire n° 2 senso vietato. Raddrizzare segnali.	
76	via San Nicolò		Sistemare segnaletica area pedonale	
77	piazzetta L.V. Terrani	Figura II 47 Art.116, Figura II 80/a Art.122	Nuova direzione obbligatoria diritto e n° 2 senso vietato	
78	via Dei Livello	Figura II 23 Art.94 , Figura II 80/e Art.122	Sostituire n°2 segnali 'Bambini' all'altezza dei civici 41 e 47 e segnale preavviso di direzione obbligatoria a sinistra altezza civico 61	

ZONA CENTRO – Interventi di Segnaletica Verticale – Rilievo del 25/03/2025				
	Ubicazione (v. tavola)	**Segnale**	**Intervento**	**Foto**
79	area intersezione tra via dei Livello e via S. Pietro		Senso vietato nuovo	
80	via Monte di Pietà	Figura II 292 Art.133	Mettere senso vietato su piazza dei Signori	
81	via S. Gregorio Barbarigo altezza civ. 10	Figura II 80/a Art.122, Figura II 471/a	Sostituire segnale direzione obbligatoria diritto con palo e sostituire con n°1 nuovo paletto di segnalazione ostacolo fisso. Sostituire altro segnale direzione obbligatoria diritto con palo posto poco più avanti	
82	Intersezione via S. Gregorio Barbarigo con via Marsala	Figura II 37 Art.107 Figura II 47 Art.116	Sostituire segnale fermarsi e dare precedenza con n°1 nuovo ottagonale cm. 60 su palo a collo d'oca da raddrizzare. Sostituire totem e senso vietato su palo dritto.	
83	Intersezione via S. Gregorio Barbarigo con via S. Rosa	Figura II 36 Art.106	Ruotare correttamente segnali dove necessario e montare n°1 nuovo segnale dare precedenza cm. 60 dove mancante	

Totali	**Quantità**	**Sviluppo unitario**	**Totale**
Segnali triangolari			
base 60 cm – C1	2	0,2	0,4
base 60 cm – C2	32	0,2	6,4
base 90 cm – C1	0	0,4	0
base 90 cm – C2	0	0,4	0
base 120 cm	0	0,7	0
Segnali circolari			
Ø 40 cm	7	0,15	1,05
Ø 60 cm	60	0,3	18
Ø 90 cm	0	0,7	0
Segnali ottagonali			
largh. 60 cm	9	0,3	2,7
largh. 90 cm	0	0,65	0
largh. 120 cm	0	1,2	0
Segnali quadrati			
lato 40 cm	1	0,2	0,2
lato 60 cm	16	0,4	6,4
lato 90 cm	0	0,9	0
Toponomastica (N. S.)	0		
Altri	18		
Sommano Classe 1	136		26,05
Sommano Classe 2	9		9,1
Staffe	290		
Viti e Dadi	580		

ZONA CENTRO – Interventi di Segnaletica Verticale – Rilievo del 25/03/2025			
Ubicazione (v. tavola)	**Segnale**	**Intervento**	**Foto**
Pali h. 130 / 200 cm	15	2	30
Pali h. 330 cm	85	3,3	280,5
Pali a bandiera	0	3,3	
Pali a collo d'oca	7	4,5	31,5
Rimozione pali	89		
Solo montaggio pali	0		
Rimozione segnali	88		
Totale montaggio e smontaggio segnali	233		
Raddrizzamenti	0		

ZONA CENTRO – Interventi di Segnaletica Verticale – Rilievo del 25/03/2025



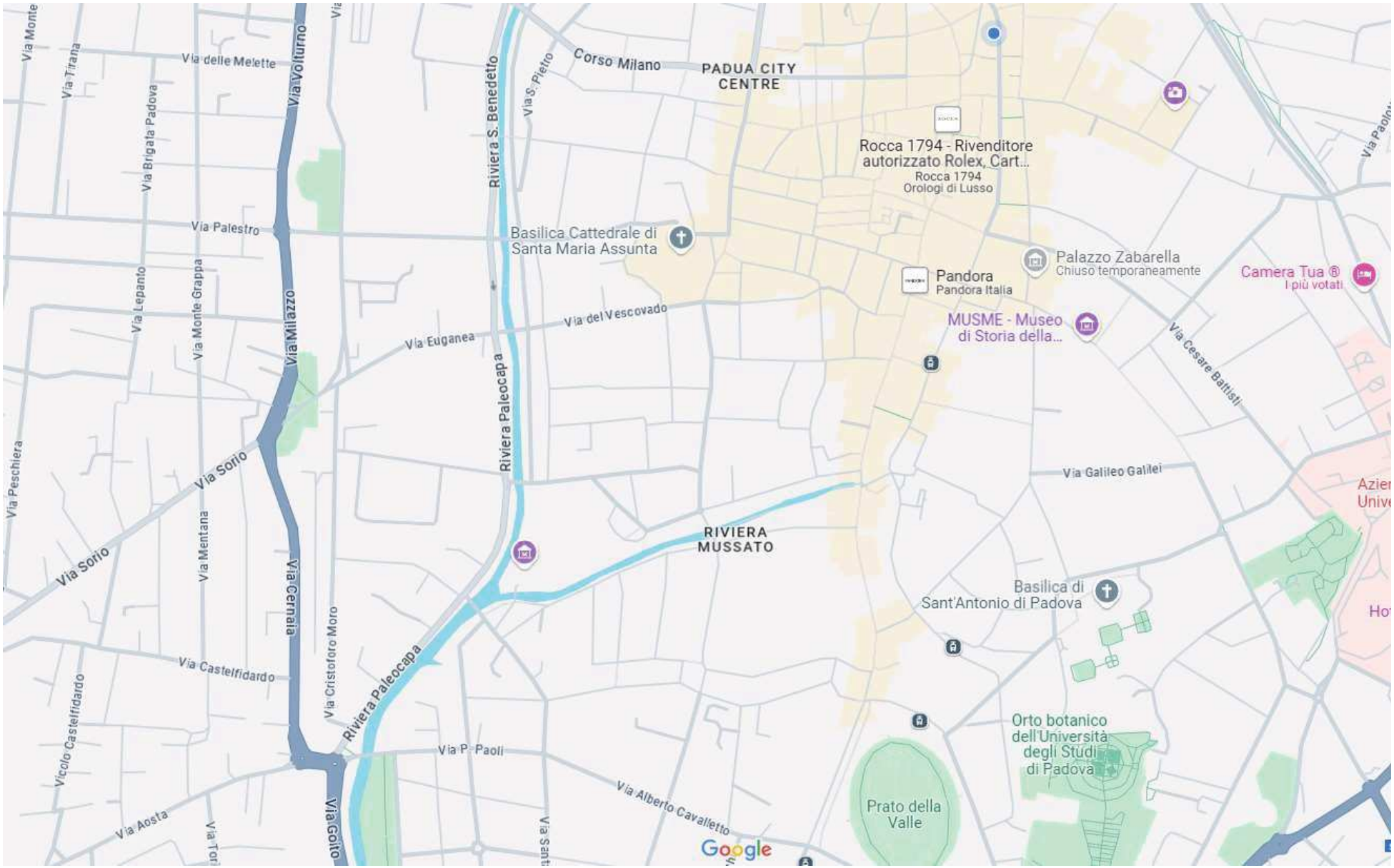
Via delle Melette
Via Volturno
Via Brigata Padova
Via Tirana
Via Monte
Riviera S. Benedetto
Via S. Pietro
Corso Milano
PADUA CITY CENTRE
Rocca 1794 - Rivenditore autorizzato Rolex, Cart...
Rocca 1794
Orologi di Lusso
Via Palestro
Basilica Cattedrale di Santa Maria Assunta
Palazzo Zabarella
Chiuso temporaneamente
Pandora
Pandora Italia
Camera Tua ®
I più votati
Via Lepanto
Via Monte Grappa
Via Milazzo
Via del Vescovado
Via Euganea
MUSME - Museo di Storia della...
Via Cesare Battisti
Riviera Paleocapa
Via Peschiera
Via Sorio
Via Galileo Galilei
RIVIERA MUSSATO
Via Mentana
Via Cernaia
Via Cristoforo Moro
Basilica di Sant'Antonio di Padova
Via Castelfidardo
Vicolo Castelfidardo
Orto botanico dell'Università degli Studi di Padova
Via P. Paoli
Via Alberto Cavalletto
Via Aosta
Prato della Valle
Via Goito
Google

Foto 1



Foto 2



Foto 3



Foto 4



Foto 5



Foto 6



Foto 7



Foto 8



Foto 9



Foto 10



Foto 11



Foto 12



Foto 13a



Foto 13b



Foto 14



Foto 15



Foto 16



Foto 17



Foto 18



Foto 19



Foto 20



Foto 21



Foto 22



Foto 23



Foto 24



Foto 25



Foto 26



Foto 27



Foto 28



Foto 29



Foto 30



Foto 31



Foto 32



Foto 33



Foto 34



Foto 35



Foto 36



Foto 37



Foto 38



Foto 39



Foto 40



Foto 41



Foto 42





Foto 43

Foto 44



Foto 45



Foto 46



Foto 47



Foto 48



Foto 49



Foto 50



Foto 51



Foto 52



Foto 53



Foto 54



Foto 55



Foto 56



Foto 57



Foto 58



Foto 59



Foto 60



Foto 61



Foto 62



Foto 63



Foto 64



Foto 65



Foto 66



Foto 67



Foto 68



Foto 69



Foto 70



Foto 71



Foto 72



Foto 73



Foto 74



Foto 75



Foto 76



Foto 77



Foto 78



Foto 79



Foto 80



Foto 81



Foto 82



Foto 83



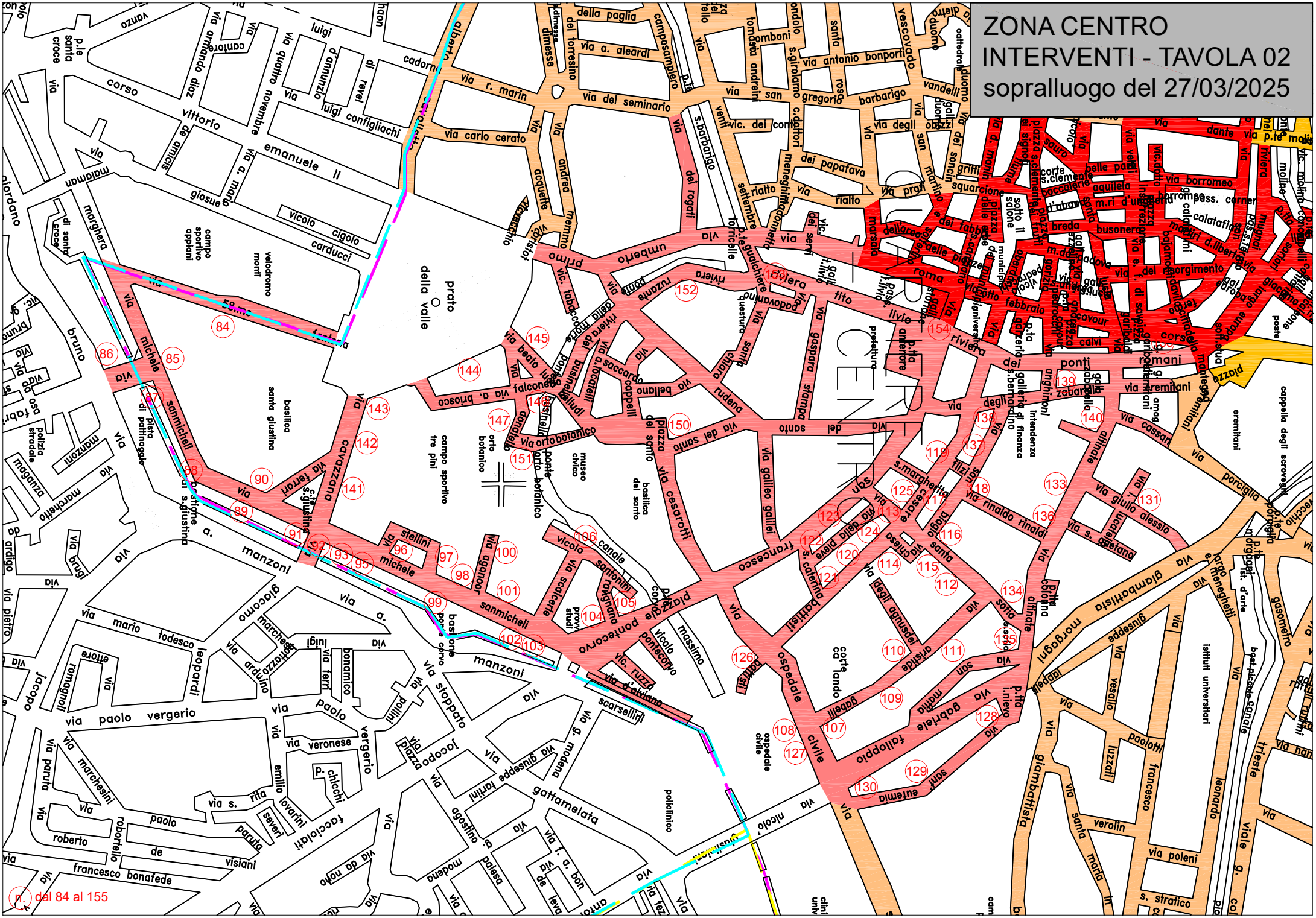
ZONA CENTRO
INTERVENTI - TAVOLA 02
sopralluogo del 27/03/2025
p. dal 84 al 155

ZONA CENTRO – Interventi di Segnaletica Verticale – Rilievo del 27/03/2025				
	Ubicazione (v. tavola)	**Segnale**	**Intervento**	**Foto**
84	Via 58° Reggimento Fanteria Brigata	Figura II 303 Art.135	Sostituire due attraversamenti pedonali. Raddrizzare cartelli pedonale e ciclabile	
85	Via Michele Sanmicheli	Figura II 80/b Art.122 e Figura II 37 Art.107 e Figura II 80/a Art.122	Sostituire direzione obbligatoria a sinistra, raddrizzare palo di fermarsi e dare precedenza, sostituire Direzione obbligatoria dritto, pulizia generale,	
86	via D'Acquapendente	Figura II 82/b Art.122, Figura II 92/a Art.122	Sostituire passaggio obbligatorio a destra e pista ciclabile contigua al marciapiede	
87	via D'Acquapendente	Figura II 92/a Art.122	Nuovi n° 3 direzione obbligatoria a destra	
88	Via Michele Sammichele	Figura II 5 Art.86 , Figura II 303 Art.135	Nuovi curva a sinistra e attraversamento pedonale con installazione di nuovo sostegno	
	Via Michele Sanmicheli	Figura II 468 Art.174, Figura II 50 Art.116	Sostituire i n° 4 delineatori modulare di curva e limite velocità 40 km/h	
89	Via Michele Sanmicheli	Figura II 92/a Art.122	Nuovo palo con segnale pista ciclabile contigua al marciapiede	
	Via Michele Sanmicheli		Sistemare segnaletica	
90	via Ferrari	Figura II 47 Art.116,Figura II 80/b Art.122	Sostituire i n°2 sensi vietati, s e n°1 direzione obbligatoria a sinistra	

ZONA CENTRO – Interventi di Segnaletica Verticale – Rilievo del 27/03/2025				
	Ubicazione (v. tavola)	**Segnale**	**Intervento**	**Foto**
91	Via Michele Sanmicheli	Figura II 81/c Art.122, Figura II 36 Art.106	Nuovo direzioni consentite diritto e sinistra, n° 2 dare la precedenza	
92	via Leopardi	Figura II 36 Art.106	Dare precedenza	
93	Via Michele Sanmicheli	Figura II 88 Art.1220, Figura II 55 Art.117	Nuovo percorso pedonale e transito vietato alle biciclette	
94	Via Michele Sanmicheli incrocio via Stellini	Figura II 80/b Art.122, Figura II 348 Art.135,	Sostituire n° 1 segnale direzione obbligatoria a sinistra, sostituire palo con attraversamento pedonale e attraversamento ciclabile,	
95	via Stellini	Figura II 471/a	Sostituire n°2 paletto di segnalazione ostacolo fisso	
96	via Stellini	Figura II 471/a	Sostituire n°4 paletto di segnalazione ostacolo fisso	
97	via Stellini	Figura II 303 Art.135, Figura II 324 Art.135, Figura II 47 Art.116, Figura II 36 Art.106	Sostituire segnali di attraversamento pedonale e ciclabile all'incrocio, sostituire sostegno con n°1 segnale di dare precedenza e n° 2 senso vietato	
98	Via Michele Sanmicheli	Figura II 37 Art.107, Figura II 303 Art.135, Figura II 324 Art.135	Sostituire n° 1 fermarsi e dare precedenza, sostituire sostegno con segnali attraversamento ciclabile e pedonale.	
99	Via Michele Sanmicheli	Figura II 23 Art.94, Figura II 50 Art.116	Sostituire Bambini e limite massimo di velocità 30 km/h	

ZONA CENTRO – Interventi di Segnaletica Verticale – Rilievo del 27/03/2025				
	Ubicazione (v. tavola)	**Segnale**	**Intervento**	**Foto**
100	via Aganoor	Figura II 37 Art.107,Figura II 303 Art.135, Figura II 324 Art.135	Sostituire fermarsi e dare precedenza, sostegno con attraversamento pedonale e ciclabile.	
101	Via Michele Sanmicheli	Figura II 303 Art.135	Spostare verso PonteCorvo preavviso di direzione obbligatoria a destra per veicoli di massa a pieno carico superiore a 3,5 t, sostituire attraversamento pedonale	
102	Via Michele Sanmicheli	Figura II 65 Art.118	Nuova tabella ad hoc con indicazione di direzione obbligatoria a destra per veicoli di massa a pieno carico superiore a 3,5 t unita a indicazione per Ponte Corvo con transito vietato ai veicoli aventi larghezza superiore a 2,3 metri	
103	Piazzale Pontecorvo	Figura II 80/c Art.122, Figura II 303 Art.135	Nuovo direzione obbligatoria a destra e attraversamento pedonale	
104	via Ravignana	Figura II 471/a, Figura II 471/b	Sostituire palo con segnale senso unico parallelo, collocare il divieto di sosta su n°1 sostegno, sostituire sosta consentita a particolari categorie (residenti)	
105	via Ravignana ancolo vicolo Santonini	Figura II 46 Art.116, Figura II 47 Art.116	Sostituire un divieto di transito e un senso vietato	
106	via Scalcerle	Figura II 303 Art.135, Figura II 324 Art.135	Sostituire attraversamento pedoni e attraversamento ciclabile	
107	via Ospedale Civile	Figura II 303 Art.135, Figura II 47 Art.116,Figura II 80/c Art.122	Sostituire sostegno e segnale attraversamento pedonale, sostituire sostegno con senso vietato e svolta obbligata a destro.	

ZONA CENTRO – Interventi di Segnaletica Verticale – Rilievo del 27/03/2025				
	Ubicazione (v. tavola)	**Segnale**	**Intervento**	**Foto**
108	via Gabelli	Figura II 471/d, Figura II 471/c	Nuovo paletto di segnalazione ostacolo fisso	
109	via Gabelli	Figura II 23 Art.94	Nuovo segnale bambini	
110	via Agnus Dei	Figura II 80/e Art.122	Mettere su palo preavviso svolta a sinistra	
111	Via Gabelli	Figura II 471/a	Sostituire delineatore di ostacolo .	
112	via Santa Sofia	Figura II 471/d	Nuovo delineatore di ostacolo .	
113	via Cesare Battisti	Figura II 80/b Art.122Figura II 47 Art.116	Sostituire segnale di svolta a sinistra e senso vietato	
114	via Chiesa	Figura II 471/b	Paletto di segnalazione ostacolo fisso	
115	via Chiesa	Figura II 81/c Art.122	Nuovo cartello direzioni consentite diritto e sinistra	
115	via Chiesa	Figura II 81/c Art.122	Nuovo segnale direzioni consentite diritto e sinistra da mettere sotto dare precedenza con nuovo sostegno a collo d'oca, togliere il sostegno rimasto.	

ZONA CENTRO – Interventi di Segnaletica Verticale – Rilievo del 27/03/2025				
	Ubicazione (v. tavola)	**Segnale**	**Intervento**	**Foto**
116	via San Biagio via Santa Sofia	Figura II 47 Art.116,	Sostituire n° 2 sostegni con n°2 sensi vietati	
117	via San Biagio	Figura II 47 Art.116,Figura II 80/c Art.122, II 41 Art.110	Sostituire obbligo di svolta a destra,n°2 senso vietato,n°1 dare precedenza nei sensi unici alternati	
118	via Filzi	Figura II 471/b Figura II 471/a	Mettere paletto di segnalazione ostacolo fisso	
118 b	via Cesare Battisti	Figura II 80/b Art.122,Figura II 47 Art.116	Sostituire e spostare direzione obbligatoria a sinistra, senso vietato	
119 a	via Cesare Battisti	Figura II 303 Art.135	Nuovo n° 1sostegno con attraversamento pedonale,	
119 b	via Cesare Battisti	Figura II 37 Art.107 e Figura II 80/a Art.122	Sostituire direzione obbligatoria diritto e fermarsi e dare precedenza	
120	via Cesare Battisti	Figura II 303 Art.135	Sostituire segnale attraversamento pedonale	
121	Via Santa Caterina	Figura II 471/d,Figura II 471/c	Mettere paletto di segnalazione ostacolo fisso	
122 a	via della Pieve	Figura II 80/b Art.122 Figura II 47 Art.116	Mettere direzione obbligatoria a sinistra e senso vietato	

ZONA CENTRO – Interventi di Segnaletica Verticale – Rilievo del 27/03/2025				
	Ubicazione (v. tavola)	**Segnale**	**Intervento**	**Foto**
122 b	via della Pieve	Figura II 47 Art.116	Sostituire pali con senso vietato	
123	via della Pieve	Figura II 471/a Figura II 471/b	Mettere paletto di segnalazione ostacolo fisso	
124	via della Pieve	Figura II 80/c Art.122, Figura II 36 Art.106	Sostituire la svolta direzione obbligatoria a destra mettendolo su nuovo sostegno a collo d'oca. Sostituire dare precedenza	
125	via Santa Sofia all'altezza via della Pieve	Figura II 80/c Art.122	N° 1 direzione obbligatoria a destra da rimuovere dal muro e da installare su n°1 nuovo sostegno	
126	Via Cesare Battisti incrocio via Ospedale Civile	Figura II 37 Art.107, Figura II 324 Art.135	Sostituire fermarsi e dare la precedenza e attraversamento ciclabile,	
127	via Ospedale Civile	Figura II 47 Art.116, Figura II 26 Art.96	Sostituire senso vietato e segnale pericolo doppio senso.	
128 a	Piazzetta Ippolito Nievo, via Sant'Eufemia	Figura II 88 Art.122	Nuovo sostegno pista ciclabile.	
128 b	Piazzetta Ippolito Nievo, via Sant'Eufemia	Figura II 60/a Art.117	Mettere transito vietato ai veicoli di massa a pieno carico superiore a 3,5 tonnellate	
129 a	via Sant'Eufemia	Figura II 471/a	Sostituire n° 2 paletto di segnalazione ostacolo fisso,	

ZONA CENTRO – Interventi di Segnaletica Verticale – Rilievo del 27/03/2025				
	Ubicazione (v. tavola)	**Segnale**	**Intervento**	**Foto**
129 b	via Sant'Eufemia	Figura II 88 Art.122, Figura II 92/a Art.122	Pista ciclabile contigua al marciapiede Sostituire preavviso di obbligo a destra	
129 c	via Sant'Eufemia	Figura II 36 Art.106	N° 2 dare precedenza	
130	via Sant'Eufemia incrocio via San Massimo	82/b Art.122,Figura II 472,Figura II 90 Art.122,Figura II 92/a Art.122	destra, passaggio obbligatorio a destra, delineatore speciale di ostacolo,pista ciclabile,pista ciclabile contigua al marciapiede	
131 a	via Alessio	Figura II 471/d	Mettere paletto di segnalazione ostacolo fisso	
131 b	via Alessio	Figura II 471/a;Figura II 471/b	Paletto di segnalazione ostacolo fisso	
132 a	via Lucatello	Figura II 47 Art.116,	Sostituire segnale e sostegno senso vietato	
132 b	via San Gaetano	Figura II 471/a	Mettere paletto di segnalazione ostacolo fisso	
133	via Altinate verso piazzetta Colonna	Figura II 471/a	Mettere paletto di segnalazione ostacolo fisso	
134	via Altinate	Figura II 471/a	Mettere paletto di segnalazione ostacolo fisso	

ZONA CENTRO – Interventi di Segnaletica Verticale – Rilievo del 27/03/2025				
	Ubicazione (v. tavola)	**Segnale**	**Intervento**	**Foto**
135	via San Mattia	Figura II 37 Art.107	Mettere fermarsi e dare precedenza	
136	via Rinaldi	Figura II 471/d	Mettere paletto di segnalazione ostacolo fisso	
137	via San Biagio	Figura II 80/d Art.122	Sostituire sostegno e segnale con preavviso di svolta a destra.	
138	via San Biagio incrocia su via Zabarella	Figura II 47 Art.116	Sostituire segnale di senso vietato	
139 a	via Anghinoni	Figura II 46 Art.116	Nuovo divieto di transito	
139 b	via Zabarella/Eremitani	Figura II 471/a, Figura II 471/b	Mettere paletto di segnalazione ostacolo fisso	
140 a	via Zabarella/Cassan	Figura II 47 Art.116,	Sostituire senso vietato	
140 b	via Santa Sofia angolo Altinate	Figura II 80/c Art.122	Sostituire n° 1 sostegno e segnale direzione obbligatoria a destra, riposizionando dare precedenza	

ZONA CENTRO – Interventi di Segnaletica Verticale – Rilievo del 27/03/2025				
	Ubicazione (v. tavola)	**Segnale**	**Intervento**	**Foto**
141 a	via Cavazzana		Raddrizzare la segnaletica	
141 b	via Cavazzana	Figura II 303 Art.135	Mettere due nuovi segnali di attraversamento pedonale su estruso e fine pista ciclabile	
141 c	via Cavazzana	Figura II 47 Art.116	Senso vietato sul retro edicola	
142	via Cavazzana	Figura II 471/a	Mettere paletto di segnalazione ostacolo fisso	
143	via cavazzana	Figura II 303 Art.135	Mettere n° 2 nuovi segnali con attraversamento pedonale in estruso	
144	Prato della Valle	Figura II 80/c Art.122, Figura II 1 Art.85	Mettere n° 1 sostegno nuovo vicino al semaforo con direzione obbligatoria a destra e togliere quello prima, sostituire strada deformata con integrazione rotaia 25 m	
145	via Belludi	Figura II 80/c Art.122,Figura II 88 Art.122	Sostituire direzione obbligatoria a destra e n° 2 segnale pista pedonale.	
146	via Falconetto	Figura II 471/a, Figura II 471/b	Sostituire fioriere con paletto di segnalazione ostacolo fisso	

ZONA CENTRO – Interventi di Segnaletica Verticale – Rilievo del 27/03/2025				
	Ubicazione (v. tavola)	**Segnale**	**Intervento**	**Foto**
147	via Donatello angolo Falconetto	Figura II 36 Art.106, Figura II 80/c Art.122, Figura II 47 Art.116	Nuovo impianto con dare precedenza, senso vietato, direzione obbligatoria a destra.	
148	via Briosco	Figura II 47 Art.116, Figura II 36 Art.106	n°1 nuovo impianto con dare precedenza e senso vietato	
149				
150	Piazza del Santo	Figura II 303 Art.135, Figura II 471/d	Sostituire impianto con attraversamento pedonale e paletto di segnalazione ostacolo fisso	
151 a	via Orto Botanico	Figura II 68 Art.118	Nuovo transito vietato ai veicoli aventi massa superiore a 12 tonnellate	
151 b	via Orto Botanico	Figura II 80/b Art.122	Nuovo segnale con sostegno di svolta obbligata a sinistra all'altezza del civico 12	
152 a	Riviera Businello	Figura II 303 Art.135, Figura II 82/b Art.122, Figura II 472	centro dell'aiuola spartitraffico del tram. passaggio obbligatorio a destra, delineatore speciale di ostacolo	
152 b	Riviera Ruzante	Figura II 60/a Art.117,	Sostituire n°1 cartello di transito vietato ai veicoli di massa a pieno carico superiore a 3,5 tonnellate.	
152 c	Riviera Ruzante	Figura II 303 Art.135, Figura II 55 Art.117	N° 2 attraversamenti pedonali e n°1 divieto transito bici.	

ZONA CENTRO – Interventi di Segnaletica Verticale – Rilievo del 27/03/2025				
	Ubicazione (v. tavola)	**Segnale**	**Intervento**	**Foto**
153	Riviera Tito Livio	Figura II 303 Art.135	N° 4 segnali di attraversamento pedonale in estruso.	
154	Riviera Ponti Romani	-Figura II 48 Art.116 -Figura II 55 Art.117	Nuovi n° 2 divieto sorpasso. Nuovo transito vietato alle biciclette	
155	Riviera Ponti Romani	Figura II 55 Art.117	Nuovo transito vietato alle biciclette	

ZONA CENTRO – Interventi di Segnaletica Verticale – Rilievo del 27/03/2025				
	Ubicazione (v. tavola)	**Segnale**	**Intervento**	**Foto**

Totali	Quantità	Sviluppo unitario	Totale
Segnali triangolari			
base 60 cm – C1	0	0,2	0
base 60 cm – C2	16	0,2	3,2
base 90 cm – C1	0	0,4	0
base 90 cm – C2	0	0,4	0
base 120 cm	0	0,7	0
Segnali circolari			
Ø 40 cm	0	0,15	0
Ø 60 cm	76	0,3	22,8
Ø 90 cm	0	0,7	0
Segnali ottagonali			
largh. 60 cm	6	0,3	1,8
largh. 90 cm	0	0,65	0
largh. 120 cm	0	1,2	0
Segnali quadrati			
lato 40 cm	2	0,2	0,4
lato 60 cm	33	0,4	13,2
lato 90 cm	0	0,9	0
Toponomastica (N. S.)	0		
Altri	56		
Sommano Classe 1	183		36,4
Sommano Classe 2	6		5
Staffe	378		
Viti e Dadi	756		
Pali h. 130 / 200 cm	41	2	82
Pali h. 330 cm	82	3,3	270,6
Pali a bandiera	0	3,3	0
Pali a collo d'oca	13	4,5	58,5
Rimozione pali	60		
Solo montaggio pali	0		
Rimozione segnali	54		
Totale montaggio e smontaggio segnali	243		
Raddrizzamenti	0		

Fotopiano



Foto n° 84



Foto n° 85



Foto n° 86



Foto n° 87



Foto n° 88 a



Foto n° 88 b



Foto n° 89a



Foto n° 89 b



Foto n° 90



Foto n° 91



Foto n° 92



Foto n° 93



Foto n° 94



Foto n° 95



Foto n° 96



Foto n° 97



Foto n° 98



Foto n° 99



Foto n° 1\00



Foto n° 101



Foto n° 102



Foto n° 103



Foto n° 104



Foto n° 105



Foto n° 106



Foto n° 107


IMPRESA
FUNEBRE
Artigiana
Tel. 049 650005
Via Ospedale Civile, 95 - PD

Foto n° 108



Foto n° 109



Foto n° 110



Foto n° 111



Foto n° 112



Foto n° 113



Foto n° 114 a



Foto n° 114 b



Foto n° 115



Foto n° 116



Foto n° 117



Foto n° 118 a



Foto n° 118 b



Foto n° 119 a



Foto n° 119 b



Foto n° 120



Foto n° 121


Via Cesare Battisti
santa caterina
zona
30
8.00-20.00
controllo elettronico ZTL
DIFFIDATI
PADOVA
VI MERDA
Google

Foto n° 122 a



Foto n° 122 b



Foto n° 123



Foto n° 124



Foto n° 125



Foto n° 126



Foto n° 127



Foto n° 128 a



Foto n° 128 b



Foto n° 129 a



Foto n° 129 b



Foto n° 129 c



Foto n° 130



Foto n° 131 a



Foto n° 131 b



Foto n° 132 a



Foto n° 132 b



Foto n° 133



Foto n° 134



Foto n° 135



Foto n° 136



Foto n° 137



Foto n° 138



Foto n° 139 a



Foto n° 139 b



Foto n° 140 a



Foto n° 140 b



Foto n° 141 a



Foto n° 141 b



Foto n° 141 c



Foto n° 142



Foto n° 143



Foto n° 144



Foto n° 145



Foto n° 146



Foto n° 147



Foto n° 148



Foto n° 150



Foto n° 151 a



Foto n° 151 b



Foto n° 152 a



Foto n° 152 b



Foto n° 152 c



Foto n° 153



Foto n° 154



Foto n° 155



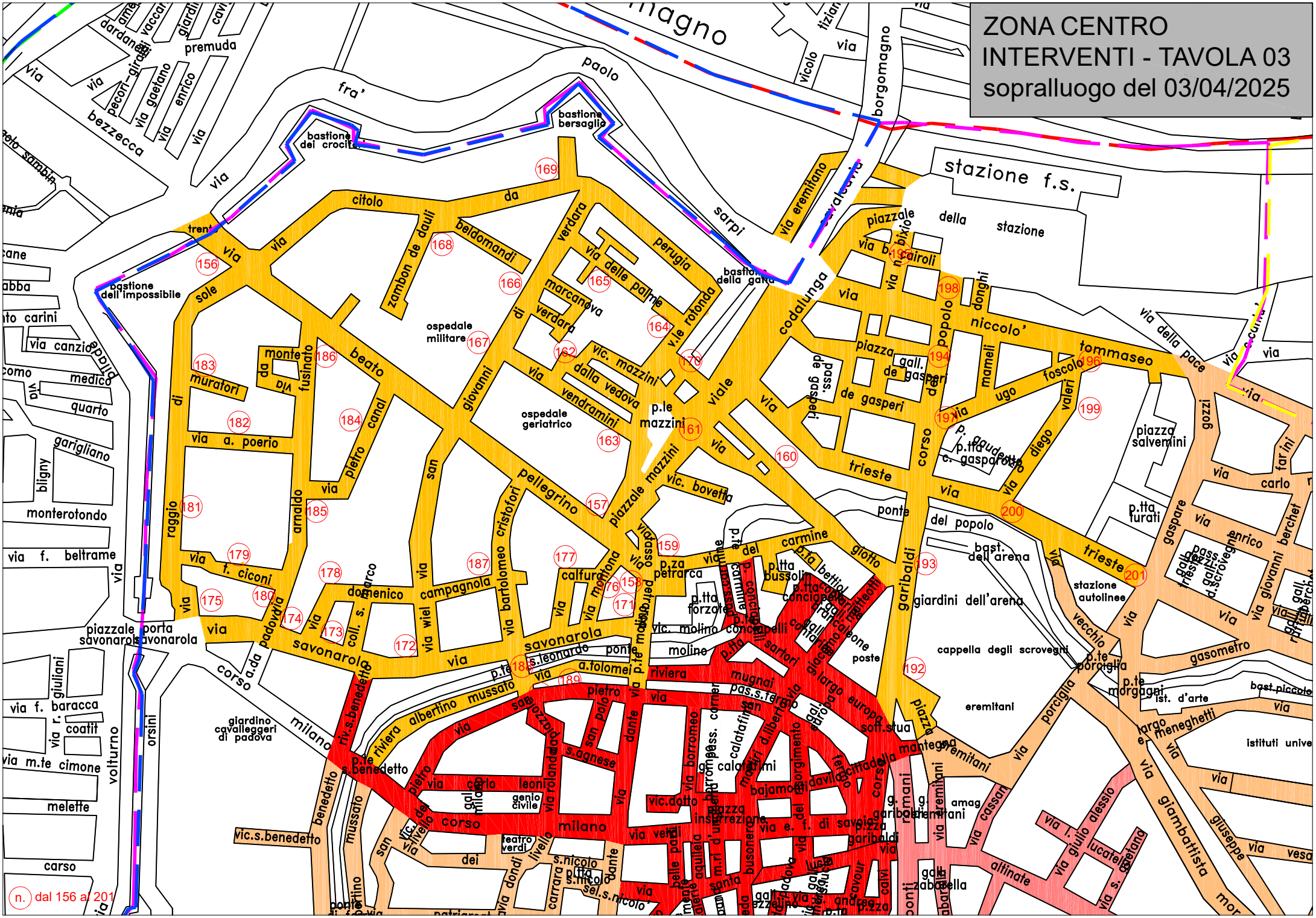
ZONA CENTRO
INTERVENTI - TAVOLA 03
sopralluogo del 03/04/2025
n. dal 156 al 201
stazione f.s.
piazzale della stazione
via della pace
via niccolo' tommaseo
via trieste
via carlo farini
via giovanni berchet
via gaspare gozzi
via enrico gasometro
piazza salvemini
p.tta turati
p.tta gaudenzio c. gasparotto
via diego valeri
via ugo foscolo
via mameli
via donghi
via b. cairoli
via n. bixio
via popolo
via de gasperi
piazza gall. de gasperi
via de pass. de gasperi
via codalunga
via eremitano
via sarpi
via borgomagno
via paolo fra'
via bezzecca
via pecori-giraldi
via gaetano
via enrico
via premuda
via dardanelli
via vaccari
via giardi
via cavi
via tiziano
via vicolo
bastione del crocifero
bastione bersaglio
bastione della gatta
bastione dell'impossibile
via citolo da
via beldomandi
via zambon de dauli
via verdara
via delle palme
via perugia
via v.le rotonda
via marcanova di verdara
via vic. mazzini
via dalla vedova
via vendramini
via giovanni
via viale
p.le mazzini
via beato pietro canal
via monte da via fusinato
via muratori
via a. poerio
via arnaldo
via raggio di
via sole
via
via canzio
via medico
via quarto
via garigliano
via bligny
via como
via f. beltrame
via f. ciconi
via domenico campagnola
via wiel
via bartolomeo cristofori
via pellegrino san
via vic. bovetta
via piazzale mazzini
via ossario
via p.ta petrarca
via del carmine
via p.ta bettiol
via p.ta bussolin
via p.ta conciapelli
via p.ta forzate
via vic. molino conciapelli
via molino
via p.te molino
via calfurnia
via martona
via a.tolomei
via riviera mugnai
via riv.s.benedetto
via riviera albertino mussato
via a.da padovia
via savonarola
via s.leonardo ponte
via coll. s. marco
via giotto
via garibaldi
via del popolo
via vecchio
via porciglia
via eremitani
via cassan
via altinate
via giambattista morgagni
via giuseppe vesa
via l. giulio alessio
via s. caterina
via lucatello
via zabarella
via volturno
via orsini
via milano
via corso a.da padovia
via m.te cimone
via f. baracca
via r. coatit
via giuliani
via melette
via carso
via vic.s.benedetto
via pietro leoni
via carlo leoni
via rolando da piazzola
via s.agnese
via san polo
via dante
via borromeo
via calatafimi
via bajamonti
via del risorgimento
via cittadella
via mantegna
via m.ri d'ungheria
via e. f. di savoia
via insurrezione
via veneti
via belle parti
via aquileia
via busonera
via santa lucia
via padova
via calvi
via savoia
via dei livello
via vic. dei livello
via s.nicolo
via s.nicolo' sel.s.nicolo'
via carrara s.nicolo
via dante
via donati
via mussato
via benedetto
via s.benedetto
via riviera albertino mussato
via a.tolomei
via s.leonardo ponte
via coll. s. marco
via a.da padovia
via savonarola
via milano
via corso
via m.te cimone
via f. baracca
via r. coatit
via giuliani
via melette
via carso
via volturno
via orsini
via vic.s.benedetto

ZONA CENTRO – Interventi di Segnaletica Verticale – Rilievo del 03/04/2025				
	Ubicazione (v. tavola)	**Segnale**	**Intervento**	
156	via Beato Pellegrino/ via Fusinato	Figura II 45 Art.114, Figura II 47 Art.116	Sostituire diritto di precedenza nei sensi unici alternati e senso vietato	
156 b	via Beato Pellegrino	Figura II 23 Art.94, Figura II 303 Art.135	Sostituire segnale bambini con sostegno e attraversamento pedonale.	
157 a	via F. Petrarca / piazzale Mazzini	Figura II 303 Art.135	Sostituire n° 2 attraversamenti pedonali su estruso bifacciale	
157 b	via Montona	Figura II 47 Art.116; Figura II 37 Art.107	Nuovo sostegno consenso vietato	
157 c	via Torquato Tasso verso Piazzale Mazzini	Figura II 80/b Art.122	Sostituire un direzione obbligatoria a sinistra	
157 d	Piazza Petrarca	Figura II 23 Art.94, Figura II 303 Art.135	Sostituire segnale bambini e attraversamento pedonale.	
158	via F. Petrarca verso Piazza Petrarca	Figura II 68 Art.118, Figura II 471/b,Figura II 471/a	Sostituire segnale transito vietato ai veicoli aventi massa superiore a 20 tonnellate. Sostituire n° 2 paletto di segnalazione ostacolo fisso	
159	via Del Carmine	Figura II 471/a	Sostituire percorso pedonale.	
159 b	piazzetta Bettiol	Figura II 471/a	Mettere paletto di segnalazione ostacolo fisso	

ZONA CENTRO – Interventi di Segnaletica Verticale – Rilievo del 03/04/2025				
	Ubicazione (v. tavola)	**Segnale**	**Intervento**	
160	via Giotto	Figura II 303 Art.135, Figura II 324 Art.135, Figura II 471/a	Sostituire attraversamento pedonale. Sostituire attraversamento ciclabile. Sostituire paletto di segnalazione ostacolo fisso	
161 a	Piazzale Mazzini	Figura II 76 Art.120	N° 2 paletto di segnalazione ostacolo fisso	
161 b	Piazzale Mazzini	Figura II 303 Art.135; Figura II 324 Art.135	Sostituire due attraversamenti pedonali e due ciclabili con due sostegni.	
162	vicolo Mazzini	Figura II 47 Art.116; Figura II 37 Art.10715/07/2025 Figura II 80/c Art.122	N°2 Senso vietato da sostituire. Stop sopra e direzione obbligatoria a destra.	
163	via Vendramini	Figura II 471/a; Figura II 471/b	N°2 paletto di segnalazione ostacolo fisso	
164	viale della Rotonda	Figura II 303 Art.135; Figura II 82/b Art.122	N° 2 attraversamento pedonale; n° 2 passaggio obbligatorio a destra.	
165	via delle Palme	Figura II 80/e Art.122	Mettere sostegno e preavviso di direzione obbligatoria a sinistra.	
165 b	via delle Palme	Figura II 37 Art.107; Figura II 47 Art.116	Sostituire n°1 fermarsi e dare precedenza e n° 1 senso vietato all'incrocio con via Verdara e uno su via Verdara al civico 139.	

ZONA CENTRO – Interventi di Segnaletica Verticale – Rilievo del 03/04/2025				
	Ubicazione (v. tavola)	**Segnale**	**Intervento**	
166 a	via Verdara	Figura II 66 Art.118, Figura II 37 Art.107, Figura II 47 Art.116	Sostituire transito vietato ai veicoli aventi altezza superiore a 3,5 metri, fermarsi e dare precedenza, senso vietato	
166 b	via Verdara	Figura II 47 Art.116; Figura II 80/b Art.122	Sostegno e un cartello di senso vietato all'angolo via Verdara civici 60-62-64-66; sostegno e cartello preavviso di direzione obbligatoria a sinistra	
166 c	via Vendramini	Figura II 471/b	Sostituire n° 1 paletto di segnalazione ostacolo fisso	
167 a	via Vendramini	Figura II 471/b	Mettere paletto di segnalazione ostacolo fisso	
167 b	via Vendramini angolo vicolo G. Dalla vedova	Figura II 26 Art.96	Mettere doppio senso di circolazione con via del Vedova.	
168	via Beldomandi/ via De Dauli	Figura II 36 Art.106 ; Figura II 81/a Art.122	Mettere dare precedenza e direzioni consentite destra e sinistra	
169 a	via Citolo da Perugia	Figura II 80/b Art.122; Figura II 468 Art.174	Mettere direzione obbligatoria a sinistra; delineatore modulare di curva	
169 b	via Citolo da Perugia	Figura II 303 Art.135; Figura II 82/a Art.122	Segnale di attraversamento pedonale da mettere in alto, sostituire passaggio obbligatorio a sinistra	

ZONA CENTRO – Interventi di Segnaletica Verticale – Rilievo del 03/04/2025				
	Ubicazione (v. tavola)	**Segnale**	**Intervento**	
169 c	via Citolo da Perugia	Figura II 13 Art.88; Figura II 17 Art.90; Figura II 22 Art.93; Figura II 4 Art.86	Sostituire n° 2 sostegni con preavvisi di attraversamento pedonale, strettoia simmetrica, strada sdrucciolevole, curva a destra	
169 d	via Citolo da Perugia	Figura II 47 Art.116Figura II 23 Art.94	Sostituire bambini	
169 e	viale della Rotonda	Figura II 47 Art.116	Sostituire senso vietato	
170	Piazzale Mazzini	Figura II 2 Art.85, Figura II 50 Art.116	Dosso da pulire e limite massimo di velocità 30 km/h da fissare	
171 a	via dei Savonarola	Figura II 471/a	Mettere paletto di segnalazione ostacolo fisso da sostituire.	
171 b	via dei Savonarola	Figura II 50 Art.116	Nuovo n°1 sostegno con n° 1 limite massimo di velocità 30 km/h	
171 c	via dei Savonarola	Figura II 80/c Art.122	Sostituire direzione obbligatoria a destra	
172	via Collegio San Marco	Figura II 471/a, Figura II 23 Art.94	Sostituire n°1 segnale bambini, sostituire n°1 paletto di segnalazione ostacolo fisso,	
173	via dei Savonarola verso via Campagnola	Figura II 303 Art.135	Sostituire n° 2 attraversamenti pedonali	

ZONA CENTRO – Interventi di Segnaletica Verticale – Rilievo del 03/04/2025				
	Ubicazione (v. tavola)	**Segnale**	**Intervento**	
174 a	via Fusinato	Figura II 47 Art.116	Sostituire n°2 segnale senso vietato.	
174 b	via Fusinato	Figura II 471/a	Mettere paletto di segnalazione ostacolo fisso	
175 a	via Raggio di Sole	Figura II 36 Art.106; Figura II 80/a Art.122	Mettere dare precedenza; direzione obbligatoria diritto	
175 b	via Raggio di Sole	Figura II 2 Art.85; Figura II 80/c Art.122	Sostituire dosso e “serie” su sotegno con collo d’oca. Sostituire obbligo svolta a destra.	
175 c	via Raggio di Sole	Figura II 303 Art.135; Figura II 468 Art.174	Nuovi n° 1 attraversamento pedonalee n° 2 delineatori modulare di curva	
175 d	via Raggio di Sole	Figura II 37 Art.107, Figura II 47 Art.116	Sostituire n° 2 fermarsi e dare precedenza e n° 2 senso vietato,	
176	via Montona	Figura II 80/b Art.12215/07/2025 Figura II 80/c Art.122	Sostituire direzione a sinistra da raddrizzare ,direzione obbligatoria a destra più avanti	
177	via Calfura	Figura II 471/a ; Figura II 471/b	Mettere paletto di segnalazione ostacolo fisso	 

ZONA CENTRO – Interventi di Segnaletica Verticale – Rilievo del 03/04/2025				
	Ubicazione (v. tavola)	**Segnale**	**Intervento**	
178	via Campagnola	Figura II 471/a	Mettere paletto di segnalazione ostacolo fisso	
179	via Ciconi	Figura II 36 Art.106	Sostituire n°1 sostegno e sostituire dare precedenza	
180	via Fusinato/ via Ciconi	Figura II 81/b Art.122	Nuovo direzioni consentite diritto e destra	
181	via Raggio di Sole	Figura II 303 Art.135	Nuovo attraversamento pedonale da girare.	
182	via Poerio	Figura II 36 Art.106; Figura II 47 Art.116	Sostituire un sostegno con un dare la precedenza e un senso vietato, sistemare sostegno con dare precedenza e senso vietato che resta.	
183	via Muratori	Figura II 471/a	Sostituire paletto di segnalazione ostacolo fisso	
184 a	via Canal	Figura II 471/a	Sostituire paletto di segnalazione ostacolo fisso	
184 b	via Canal	Figura II 80/b Art.122	Sostituire direzione obbligatoria a sinistra.	
185	Via Fusinato incrocio via Canal	Figura II 26 Art.96	Sostituire segnale doppio senso di circolazione.	

ZONA CENTRO – Interventi di Segnaletica Verticale – Rilievo del 03/04/2025				
	Ubicazione (v. tavola)	**Segnale**	**Intervento**	
186	via Fusinato/via Beato Pellegrino	Figura II 80/e Art.122	Sostituire segnale di preavviso di direzione obbligatoria a sinistra sotto specchio parabolico su nuovo sostegno.	
187 a	via Cristofori	Figura II 23 Art.94	Sostituire segnale bambini.	
187 b	via Cristofori/via Campagnola	Figura II 80/c Art.122; Figura II 47 Art.116	Sostituire direzione obbligatoria a sinistra e sostituire n° 2 segnale di senso vietato	
188	Ponte San Leonardo	Figura II 60/b Art.117; Figura II 47 Art.116	Sostituire sostegno con collo d'oca e nuovo transito vietato ai veicoli aventi massa superiore a 12 tonnellate e un senso vietato.	
189	Via Tolomei	Figura II 471/b; Figura II 471/a	Mettere paletto di segnalazione ostacolo fisso	
190	Riviera Albertino Mussato	Figura II 80/c Art.122; Figura II 47 Art.116	Mettere direzione obbligatoria a destra e senso vietato	
191 a	Via San Pietro	Figura II 80/c Art.122,	Sostituire n°1 sostegno con direzione obbligatoria a destra	
191 b	Via San Pietro	Figura II 471/b	Mettere paletto di segnalazione ostacolo fisso	
192 a	Corso Garibaldi	Figura II 80/c Art.122	Mettere direzione obbligatoria a destra e senso vietato	

ZONA CENTRO – Interventi di Segnaletica Verticale – Rilievo del 03/04/2025				
	Ubicazione (v. tavola)	**Segnale**	**Intervento**	
192 b	Corso Garibaldi	Figura II 303 Art.135	N°2 targhe in alluminio 20/10 bifacciale rivettato con staffoni diametro 60 mm in alluminio estruso per attraversamento pedonale	
193 a	Corso Garibaldi	Figura II 80/d Art.122	Sostituire preavviso di direzione obbligatoria a destra e eccezioni su pannello integrativo.	
193 b	Corso Garibaldi	Figura II 82/b Art.122, Figura II 472, Figura II 468 Art.174	passaggio obbligatorio a destra, delineatore speciale di ostacolo, delineatore modulare di curva	
193 c	Corso Garibaldi	Figura II 80/a Art.122	direzione obbligatoria diritto	
194	Piazzale Stazione	Figura II 82/b Art.122	Sostituire passaggio obbligatorio a destra.	
195 a	via Cairoli	Figura II 303 Art.135; Figura II 92/b Art.122	Sostituire n° 2 attraversamenti pedonali e n° 2 percorso pedonale e ciclabile da sostituire con targhe in alluminio 20/10 bifacciale rivettato con staffoni diametro 60 mm in alluminio estruso	
195 b	via Cairoli	Figura II 47 Art.116	Mettere senso vietato	
195 c	via Cairoli/via Bixio	Figura II 47 Art.116	Un senso vietato da sostituire	
196 a	via Foscolo	Figura II 13 Art.88	Sostituire n° 1 “pericolo attraversamento pedonale”	

ZONA CENTRO – Interventi di Segnaletica Verticale – Rilievo del 03/04/2025				
	Ubicazione (v. tavola)	**Segnale**	**Intervento**	
196 b	via Mameli angolo Ugo Foscolo	Figura II 37 Art.107, Figura II 47 Art.116, Figura II 47 Art.116	Sostituire n° 1 senso vietato su via Mameli dal sostegno di destra, e n°1 sostegno con stop e senso vietato.	
196 c	via Mameli	Figura II 471/c	Mettere paletto di segnalazione ostacolo fisso	
197	via Foscolo	Figura II 80/d Art.122	Sostituire preavviso di direzione obbligatoria a destra.	
198	via Tommaseo	Figura II 47 Art.116, Figura II 80/a Art.122	Senso vietato da sostituire. Direzione obbligatoria diritto da sostituire.	
199	via Valeri	Figura II 92/b Art.122	Sistemare percorso pedonale e ciclabile.	
200	via Trieste	Figura II 80/b Art.122	Nuovo direzione obbligatoria a sinistra; delineatore modulare di curva	
201	via Trieste	Figura II 36 Art.106	n° 2 dare precedenza	

ZONA CENTRO – Interventi di Segnaletica Verticale – Rilievo del 03/04/2025				
	Ubicazione (v. tavola)	**Segnale**	**Intervento**	

Totali	Quantità	Sviluppo unitario	Totale
Segnali triangolari			
base 60 cm – C1	0	0,2	0
base 60 cm – C2	20	0,2	4
base 90 cm – C1	0	0,4	0
base 90 cm – C2	0	0,4	0
base 120 cm	0	0,7	0
Segnali circolari			0
Ø 40 cm	0	0,15	0
Ø 60 cm	53	0,3	15,9
Ø 90 cm	0	0,7	0
Segnali ottagonali			0
largh. 60 cm	2	0,3	0,6
largh. 90 cm	4	0,65	2,6
largh. 120 cm	0	1,2	0
Segnali quadrati			0
lato 40 cm	0	0,2	0
lato 60 cm	30	0,4	12
lato 90 cm	0	0,9	0
Toponomastica (N. S.)	0		
Altri	21		
Sommano Classe 1	124		27,9
Sommano Classe 2	6		7,2
Staffe	260		
Viti e Dadi	520		
Pali h. 130 / 200 cm	27	2	54
Pali h. 330 cm	74	3,3	244,2
Pali a bandiera	0	3,3	0
Pali a collo d'oca	2	4,5	9
Rimozione pali	26		
Solo montaggio pali	0		
Rimozione segnali	29		
Totale montaggio e smontaggio segnali	159		
Raddrizzamenti	0		

Fotopiano



Foto n° 156



Foto n° 156 b



Foto n° 157 a



Foto n° 157 b



Foto n° 157 c



Foto n° 157 d



Foto n° 158



Foto n° 159



Foto n° 159 b



Foto n° 160



Foto n° 161 a



Foto n° 161 b



Foto n° 162



Foto n° 163



Foto n° 164



Foto n° 165



Foto n° 165 b



Foto n° 166 a



Foto n° 166 b



Foto n° 166 c



Foto n° 167 a



Foto n° 167 b



Foto n° 168



Foto n° 169 a



Foto n° 169 b



Foto n° 169 c



Foto n° 169 d



Foto n° 169 e



Foto n° 170



Foto n° 171 a



Foto n° 171 b



Foto n° 171 c



Foto n° 172



Foto n° 173



Foto n° 174 a



Foto n° 174 b



Foto n° 175 a



Foto n° 175 b



Foto n° 175 c



Foto n° 175 d



Foto n° 176



Foto n° 177



Foto n° 178



Foto n° 179



Foto n° 180



Foto n° 181



Foto n° 182



Foto n° 183



Foto n° 184 a



Foto n° 184 b



Foto n° 185



Foto n° 186



Foto n° 187 a



Foto n° 187 b



Foto n° 188



Foto n° 189



Foto n° 190



Foto n° 191 a



Foto n° 191 b



Foto n° 192 a



Foto n° 192 b



Foto n° 193 a



Foto n° 193 b



Foto n° 193 c



Foto n° 194


bancaetica
Via Benedetto
niversitari
xtraurbane
ale / Fiera
neggio Biciclette

Foto n° 195 a



Foto n° 195 b



Foto n° 195 c



Foto n° 196 a



Foto n° 196 b



Foto n° 196 c



Foto n° 197



Foto n° 198



Foto n° 199



Foto n° 200



Foto n° 201



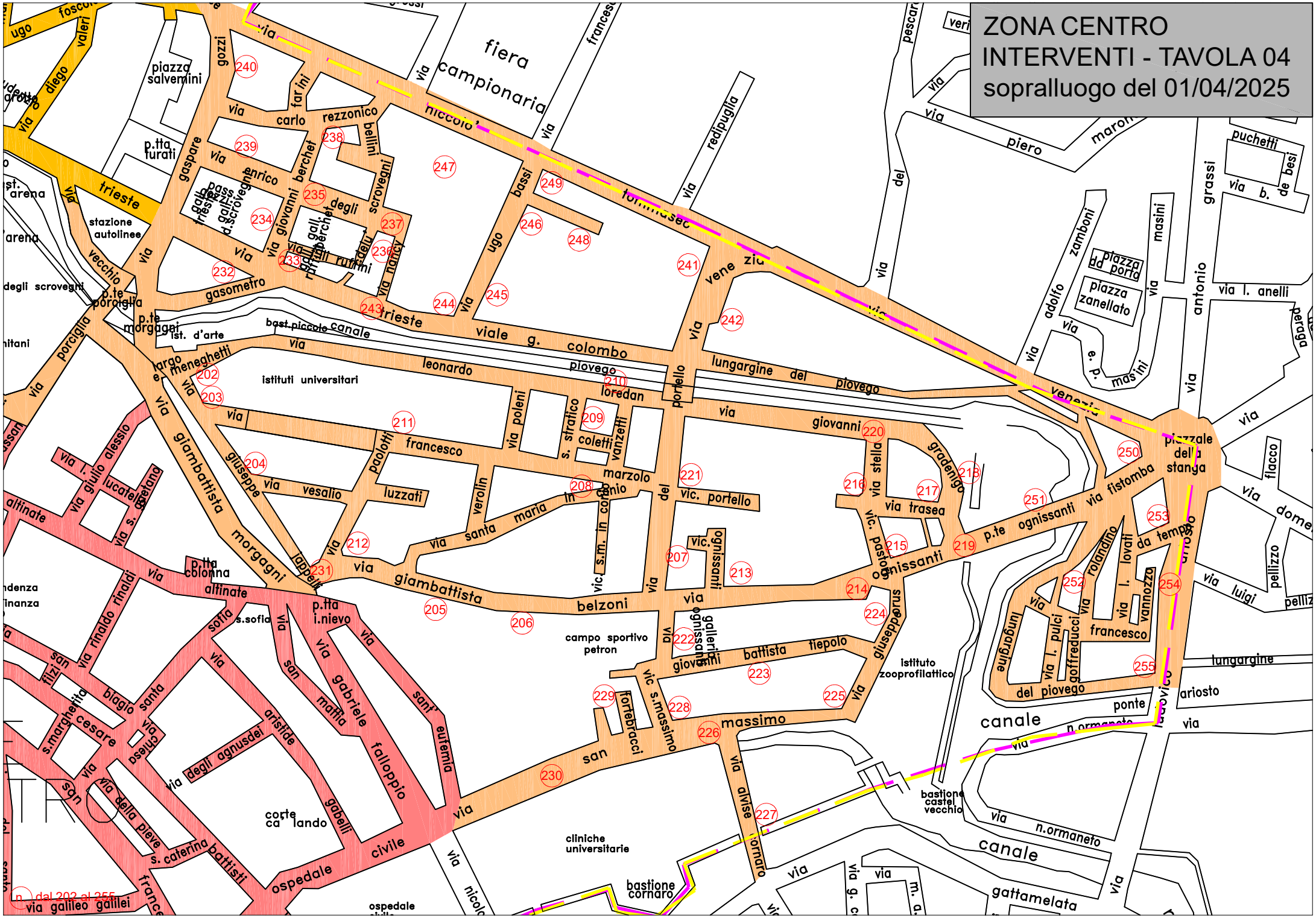
ZONA CENTRO
INTERVENTI - TAVOLA 04
sopralluogo del 01/04/2025
fiera campionaria
piazza salvemini
p.tta furati
stazione autolinee
trieste
via carlo rezzonico
via giovanni berchet
via gaspare gozzi
via enrico degli scrovegni
via ugo bassi
via tommaseo
via vene zia
via piero maroni
via del
via redipuglia
via vecchio
p.te porciglia
p.te morgagni
ist. d'arte
bast.piccolo
canale
viale g. colombo
via leonardo
piovego
lungargine del piovego
istituti universitari
via giambattista morgagni
via giambattista belzoni
via giovanni
via francesco
via vesalio
via santa maria in canio
via vic. portello
via trasea
via ognissanti
via fistomba
piazzale della stanga
campo sportivo petron
istituto zooprofilattico
via giovanni battista tiepolo
via giuseppe
via sofia
via gabriele falloppio
via sant' eufemia
via san mattia
via aristide
via degli agnusdei
via cesare
via santa biagio
via rinaldo rinaldi
via della pieve
via s. caterina
via battisti
ospedale civile
corte ca' lando
via san massimo
via alvise cornaro
via n.ormaneto
canale
bastione castel vecchio
bastione cornaro
cliniche universitarie
via galileo galilei
via gattamelata
via antonio grassi
via l. anelli
via adolfo zamboni
piazza da porto
piazza zanellato
via e. p. masini
via l. pulci
via goffreducci
via rolandino
via l. lovati
via vannozza
via luigi pellizzo
via dome
via flacco
via ponte
via ariosto
lungargine
n. dal 202 al 255

ZONA CENTRO – Interventi di Segnaletica Verticale – Rilievo del 01/04/2025				
	Ubicazione (v. tavola)	**Segnale**	**Intervento**	**Foto**
202	Largo Meneghetti	Figura II 303 Art.135	Aggiungere n°2 nuovi segnali attraversamento pedonale quadrati cm. 60 ai segnali di attraversamento ciclabile	
203	intersezione via G. Jappelli con via F. Marzolo	Figura II 80/b Art.122	Nuovo direzione obbligatoria a sinistra	
204	via A. Verolin Cazzato e intersezione con via F. Marzolo	Figura II 80/a Art.122; Figura II 47 Art.116	Sostituire segnale direzione obbligatoria diritto con palo e segnale senso vietato in sinistra.	
205	tratto iniziale di via Belzoni	Figura II 303 Art.135; Figura II 324 Art.135	Mettere attraversamento pedonale e attraversamento ciclabile	
206	via Belzoni altezza civ. 110	Figura II 324 Art.135; Figura II 35 Art.103	Aggiungere n°2 nuovi segnali attraversamento ciclabile quadrati cm. 60 ai segnali di attraversamento pedonale. Sostituire altri pericoli	
207	via del Portello	Figura II 81/c Art.122	direzioni consentite diritto e sinistra	
208	area intersezione via F. Marzolo con via S. Maria in Conio	Figura II 80/c Art.122; Figura II 65 Art.118	Direzione obbligatoria a destra; transito vietato ai veicoli aventi larghezza superiore a 2,3 metri	
209	via F. Coletti	Figura II 80/c Art.122 e Figura II 471/a	Fine strada sostituire segnale direzione obbligatoria a destra con n°1 nuovo circolare cm. 60 e paletto segnalazione ostacolo fisso con n°1 nuovo.	
210	via L. Loredan nel tratto tra via S. Stratico e via T. Vanzetti	Figura II 47 Art.116, Figura II 80/c Art.122	All'inters. con via Stratico sost. senso vietato su palo illum. con n°1 circolare cm. 60 su palo top. All'inters. con via Vanzetti preavviso dir. Obbl. dx. con palo.	

ZONA CENTRO – Interventi di Segnaletica Verticale – Rilievo del 01/04/2025				
	Ubicazione (v. tavola)	**Segnale**	**Intervento**	**Foto**
211	via F. Marzolo inizio area pedonale	Figura II 88 Art.122	Mettere percorso pedonale	
212	via Paolotti altezza intersezione con via L. Luzzatti	Figura II 471/a	N° 2 paletto di segnalazione ostacolo fisso	
213	via Ognissanti altezza intersezione con via G.B. Tiepolo	Figura II 303 Art.135,Figura II 324 Art.135	Sostituire n°1 segnale attraversamento pedonale e attraversamento ciclabile	
214	via Ognissanti altezza intersezione con via G. Orus	Figura II 472; Figura II 303 Art.135	Sostituire n°2 delineatore speciale di ostacolo con n°2 nuovi e raddrizzare paletti dove necessario. Nuovi n°2 segnali attraversamento pedonale con palo inizio via Pastori	
215	vicolo Pastori altezza civ. 6	Figura II 80/d Art.122; Figura II 36 Art.106	Sostituire segnali preavviso di direzione obbligatoria a destra e preavviso dare precedenza con pali	
216	area intersezione vicolo Pastori con via A. Stella	Figura II 47 Art.116, Figura II 46 Art.116	Sostituire senso vietato con n°1 nuovo circolare cm. 60, pannello con divieto di transito con n°1 nuovo.	
217	via Trasea altezza traversa interna	Figura II 47 Art.116	Sostituire segnale senso vietato con n°1 nuovo circolare cm. 60 su palo esistente. Rimettere in quota segnale Stop. Raddrizzare pali e pulire segnali dove necessario.	
218	intersezione via Trasea con via G. Gradenigo	Figura II 47 Art.116	Sostituire su n°1 nuovo palo H. cm. 330 segnale senso vietato con n°1 nuovo circolare cm. 60.	
219	area intersezione via G. Gradenico con via Ognissanti	Figura II 82/b Art.122, Figura II 2 Art.85 e Figura II 472	In area di incrocio sostituire segnali passaggio obbligatorio a destra con n°2 nuovi circolari cm.60, delineatore speciale di ostacolo con nuovi dove necessario e all'inizio di via Gradenigo segnale dosso con n°1 nuovo triangolare cm.60	

ZONA CENTRO – Interventi di Segnaletica Verticale – Rilievo del 01/04/2025				
	Ubicazione (v. tavola)	**Segnale**	**Intervento**	**Foto**
220	area intersezione via G. Gradenico con via A. Stella	Figura II 471/d	Mettere paletto di segnalazione ostacolo fisso	
221	piazza Portello altezza civ. 52	Figura II 36 Art.106	Sostituire dare precedenza con palo in dx. all'altezza dell'intersezione con via Marzolo	
222	via Ognissanti altezza intersezione con via G.B. Tiepolo	Figura II 303 Art.135	Mettere attraversamento pedonale	
223	via G.B. Tiepolo altezza civ. 50	Figura II 303 Art.135,Figura II 23 Art.94	Ripristinare n°1 nuovo segnale attraversamento pedonale quadrato cm. 60 su palo esistente e segnale 'Bambini' posto più avanti	
224	via G. Orus altezza intersezione con via G.B. Tiepolo	Figura II 47 Art.116,	Sostituire segnale senso vietato verso via Orus montato sul palo illuminazione con n°1 nuovo circolare cm. 60 su nuovo palo H. cm.330	
225	inizio di via S. Massimo da via G. Orus	Figura II 471/a, Figura II 471/b	N° 2 paletto di segnalazione ostacolo fisso	
226	via S. Massimo all'altezza di via A. Cornaro	Figura II 47 Art.116	Sostituire segnale senso vietato in destra su palo esistente con n°1 nuovo circolare cm.60. Ruotare segnale di fine pista ciclabile	
227	via A. Cornaro	Figura II 35 Art.103	Sostituire i segnali "altri pericoli " con palo posti lungo la strada nelle due direzioni	
228	inizio di vicolo S. Massimo	Figura II 303 Art.135,Figura II 324 Art.135	attraversamento pedonale e attraversamento ciclabile	

ZONA CENTRO – Interventi di Segnaletica Verticale – Rilievo del 01/04/2025				
	Ubicazione (v. tavola)	**Segnale**	**Intervento**	**Foto**
229	vicolo B. Fortebracci	Figura II 36 Art.106	Sostituire dare precedenza con palo in dx. all'altezza dell'intersezione con via Marzolo	
230	via S. Massimo altezza civ. 25	Figura II 303 Art.135	Sostituire segnale attraversamento pedonale in destra con n°1 nuovo quadrato cm. 60 su palo esistente. Rimuovere segnale attraversamento in sinistra con palo	
231	intersezione via Altinate con via G. Morgagni	Figura II 47 Art.116	Sostituire segnale senso vietato verso via Altinate con n°1 nuovo circolare cm. 60 su palo semaforico.	
232	via Trieste altezza civ. 45	Art.122,Figura II 2 Art.85, Figura II 50 Art.116, Figura II 27 Art.96,Figura II 36 Art.106	Sostituire uno dei segnali direzione obbligatoria a sinistra montando sul palo i segnali dosso e limite 30 adesso posti sul palo illuminazione. Più avanti sostituire il segnale rotatoria con dare precedenza posto in sinistra, con palo.	
233	via F.lli Ruffini	Figura II 471/d	Mettere paletto di segnalazione ostacolo fisso	
234	via G. Berchet nel tratto tra via Trieste e via E. degli Scrovegni	Figura II 471/d	Mettere paletto di segnalazione ostacolo fisso	
235	intersezione tra via G. Berchet e via E. degli Scrovegni	Figura II 292 Art.133, Figura II 82/b Art.122 e Figura II 472	Montare segnale passaggio obbligatorio a destra da palo illuminazione. In rotatoria sostituire n°1 pannello bombato e passaggio obblig. a destra con segnali nuovi	
236	via Nancy	Figura II 471/d	Mettere paletto di segnalazione ostacolo fisso	
237	fine di via E. degli Scrovegni verso via Nancy	Figura II 47 Art.116	Sostituire senso vietato .	

ZONA CENTRO – Interventi di Segnaletica Verticale – Rilievo del 01/04/2025				
	Ubicazione (v. tavola)	**Segnale**	**Intervento**	**Foto**
238	intersezione tra via G. Berchet e via C. Rezzonico	Figura II 303 Art.135;Figura II 47 Art.116; Figura II 82/b Art.122	Sostituire attraversamento pedonale , senso vietato e passaggio obbligatorio a destra	
239	via E. degli Scrovegni altezza civ.5	Figura II 47 Art.116 e Figura II 82/b Art.122	Sullo spartitraffico sostituire n°2 segnali passaggio obbligatorio a destra e n°2 senso vietato con n°2+2 nuovi circolari cm.60	
240	via G. Gozzi dopo intersezione con via C. Rezzonico	Figura II 82/b Art.122	Mettere passaggio obbligatorio a destra	
241	via Venezia altezza traversa laterale	Figura II 303 Art.135; Figura II 324 Art.135	Nuovi attraversamento pedonale e attraversamento ciclabile	
242	traversa laterale via Venezia altezza civico 3	Figura II 47 Art.116	Sostituire n°2 segnali senso vietato con palo.	
243	via Trieste tra via Nancy e via Ugo Bassi	Figura II 303 Art.135	Riposizionare segnale attraversamento pedonale con palo in destra	
244	intersezione tra via L. Berlinguer e via L. Piccinato	Figura II 303 Art.135,Figura II 2 Art.85;Figura II 50 Art.116	Mettere segnale attraversamento pedonale con palo in via Berlinguer e segnali dosso e limite 30 con palo in via Piccinato	
245	via U. Bassi altezza civ. 2	Figura II 303 Art.135	Ripristinare n°1+1 nuovi segnali attraversamento pedonale e attraversamento ciclabile quadrati cm. 60 su palo esistente.	
246	via U. Bassi tratto finale verso via Venezia	Figura II 80/c Art.122	Direzione obbligatoria a destra	

ZONA CENTRO – Interventi di Segnaletica Verticale – Rilievo del 01/04/2025				
	Ubicazione (v. tavola)	**Segnale**	**Intervento**	**Foto**
247	via L. Piccinato	Figura II 303 Art.135; Figura II 2 Art.85; Figura II 50 Art.116	Aggiungere n°2 nuovi segnali attr. Pedonale sostituire dosso + limite 30	
248	via U. Bassi traversa laterale	Figura II 37 Art.107	Fermarsi e dare precedenza nuovo	
249	intersezione tra via U. Bassi e via Venezia	Figura II 303 Art.135, Figura II 324 Art.135	Sostituire segnali di attraversamento ciclopedonale con pali	
250	via Fistomba	Figura II 324 Art.135 e Figura II 292 Art.133	Sul primo attraversamento provenendo da via Venezia spostare su nuovi pali H. cm.330 i segnali di attr. e aggiungere n°1 nuovo attr. ciclabile quadrato cm. 60 dove mancante.	
251	Ponte Ognissanti	Figura II 292 Art.133	Sostituire segnale 'Bambini', raddrizzare pali e pulire segnali dove necessario.	
252	via F. Vannozzo	Figura II 46 Art.116	Sostituire divieto di transito Con pannello integrativo "eccetto mezzi autorizzati"	
253	via L. Ariosto	Figura II 36 Art.106; Figura II 84 Art.122	Nuovo dare precedenza e rotatoria	
254	intersezione tra via L. Ariosto e via L. Pellizzo	Figura II 82/b Art.122, Figura II 472	Passaggio obbligatorio a destra E delineatore speciale di ostacolo	

ZONA CENTRO – Interventi di Segnaletica Verticale – Rilievo del 01/04/2025				
	Ubicazione (v. tavola)	**Segnale**	**Intervento**	**Foto**
255	ponte Ariosto	Figura II 68 Art.118	Sostituire transito vietato ai veicoli aventi massa superiore a 26 tonnellate	

Totali	**Quantità**	**Sviluppo unitario**	**Totale**
Segnali triangolari			
base 60 cm – C1	0	0,2	0
base 60 cm – C2	15	0,2	3
base 90 cm – C1	0	0,4	0
base 90 cm – C2	0	0,4	0
base 120 cm	0	0,7	0
Segnali circolari			
Ø 40 cm	0	0,15	0
Ø 60 cm	42	0,3	12,6
Ø 90 cm	0	0,7	0
Segnali ottagonali			
largh. 60 cm	2	0,3	0,6
largh. 90 cm	1	0,65	0,65
largh. 120 cm	0	1,2	0
Segnali quadrati			
lato 40 cm	0	0,2	0
lato 60 cm	23	0,4	9,2
lato 90 cm	0	0,9	0
Toponomastica (N. S.)	0		
Altri	16		
Sommano Classe 1	96		21,8
Sommano Classe 2	3		4,25
Staffe	198		
Viti e Dadi	396		
Pali h. 130 / 200 cm	8	2	16
Pali h. 330 cm	52	3,3	171,6
Pali a bandiera	0		
Pali a collo d'oca	0	4,5	0
Rimozione pali	11		
Solo montaggio pali	0		
Rimozione segnali	12		
Totale montaggio e smontaggio segnali	111		
Raddrizzamenti	0		

ZONA CENTRO – Interventi di Segnaletica Verticale – Rilievo del 01/04/2025



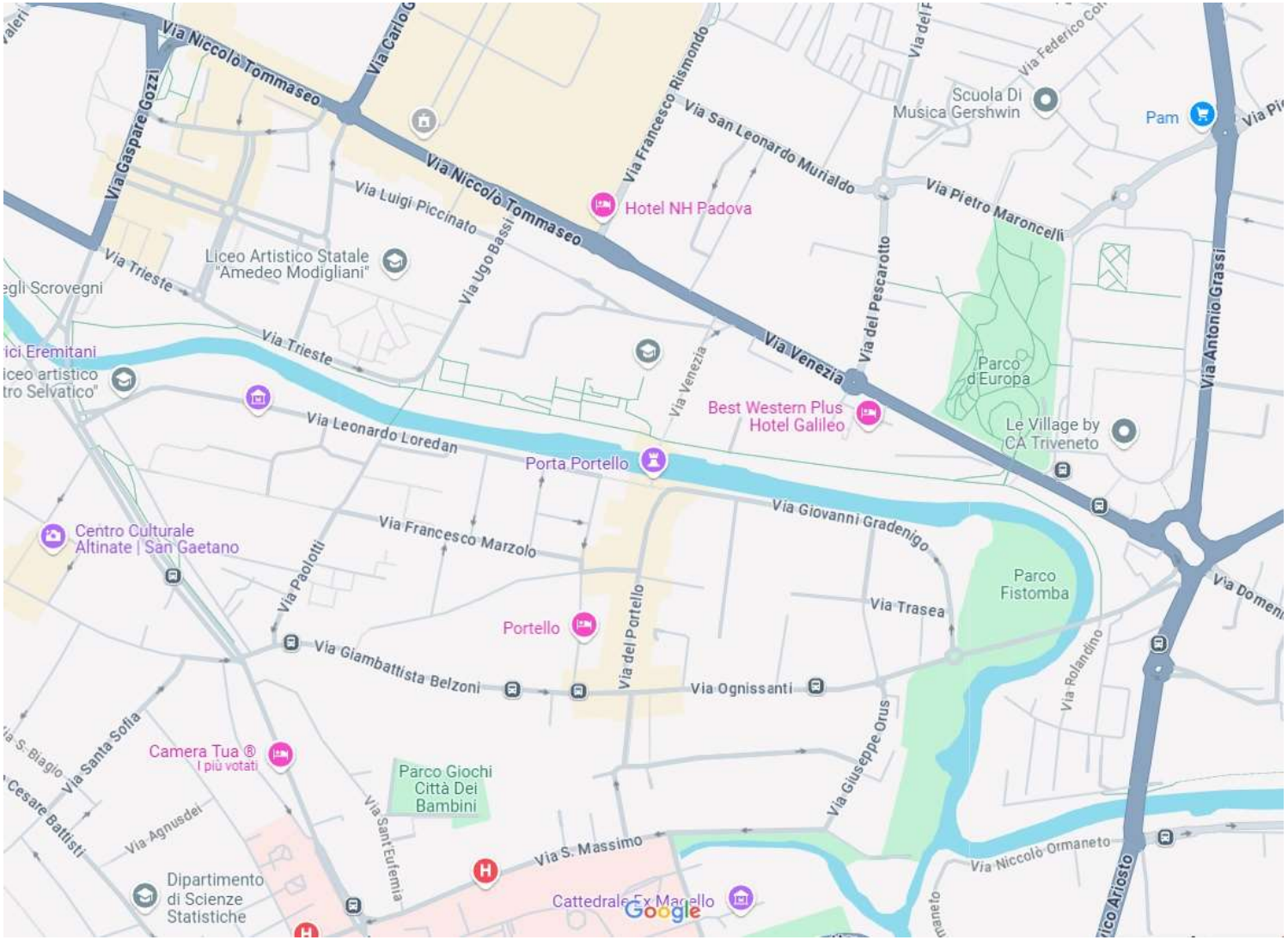
Via Niccolò Tommaseo
Via Gaspare Gozzi
Via Carlo
Via Francesco Rismondo
Via San Leonardo Murialdo
Via del
Via Federico Con
Scuola Di
Musica Gershwin
Pam
Via Pie
Via Pietro Maroncelli
Hotel NH Padova
Via Luigi Piccinato
Via Ugo Bassi
Liceo Artistico Statale
"Amedeo Modigliani"
Via Trieste
egli Scrovegni
Via Venezia
Via del Pescarotto
Via Antonio Grassi
Parco
d'Europa
ici Eremitani
iceo artistico
tro Selvatico"
Best Western Plus
Hotel Galileo
Le Village by
CA Triveneto
Via Leonardo Loredan
Porta Portello
Via Giovanni Gradenigo
Centro Culturale
Altinate | San Gaetano
Via Francesco Marzolo
Via Paolotti
Parco
Fistomba
Via Trasea
Via Domeni
Portello
Via del Portello
Via Giambattista Belzoni
Via Ognissanti
Via Rolandino
Via Santa Sofia
Camera Tua ®
I più votati
Parco Giochi
Città Dei
Bambini
Via Giuseppe Orus
Via Agnusdei
Via Sant'Eufemia
Via S. Massimo
Via Niccolò Ormaneto
Dipartimento
di Scienze
Statistiche
Cattedrale Ex Macello
Google

Foto 202



Foto 203



Foto 204



Foto 205



Foto 206



Foto 207



Foto 208



Foto 209



Foto 210



Foto 211



Foto 212



Foto 213



Foto 214



Foto 215



Foto 216



Foto 217



Foto 218



Foto 219



Foto 220



Foto 221



Foto 222



Foto 223



Foto 224



Foto 225



Foto 226



Foto 227



Foto 228



Foto 229



Foto 230



Foto 231



Foto 232



Foto 233



Foto 234



Foto 235



Foto 236



Foto 237



Foto 238



Foto 239



Foto 240



Foto 241



Foto 242



Foto 243



Foto 244



Foto 245



Foto 246



Foto 247



Foto 248



Foto 249



Foto 250



Foto 251



Foto 252



Foto 253



Foto 254



Foto 255



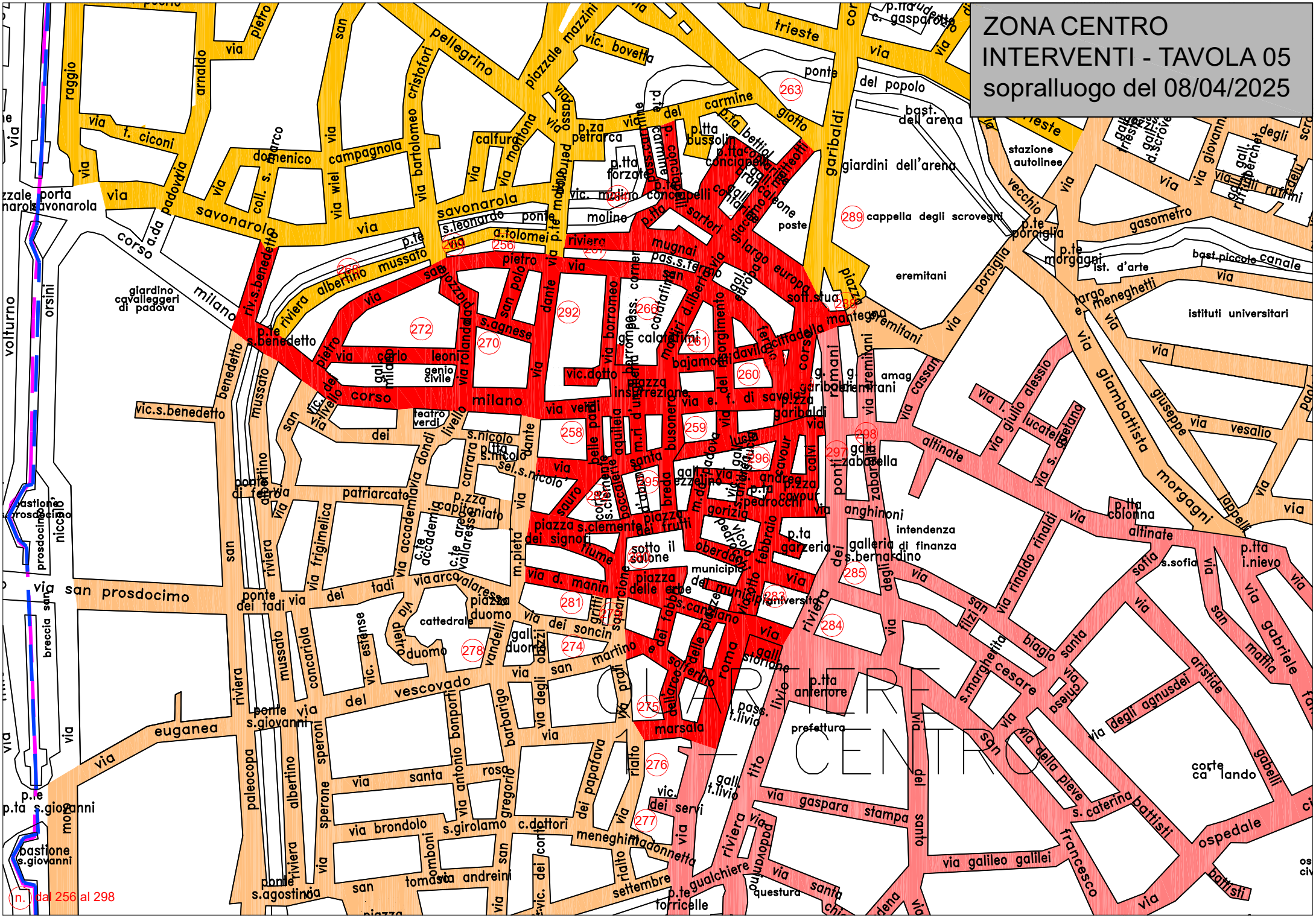
ZONA CENTRO
INTERVENTI - TAVOLA 05
sopralluogo del 08/04/2025
n. dal 256 al 298
CENTRO

ZONA CENTRO – Interventi di Segnaletica Verticale – Rilievo del 08/04/2025				
	Ubicazione (v. tavola)	**Segnale**	**Intervento**	**Foto**
256	Porta Ponte Molino		Nuovi segnali senso vietato con palo (dove presente) in sinistra sulla porta e più avanti all'inizio di via Dante	
257	via Dante all'altezza di via S. Agnese	Figura II 50 Art.116	Sostituire segnale limite 30 con n°1 nuovo circolare cm. 60 su palo esistente	
258	Piazza dell' Insurrezione	Figura II 47 Art.116; Figura II 81/b Art.122	senso vietato e direzioni consentite diritto e destra	
259	intersezione di via F. Busonera con Piazza dell' Insurrezione		Sistemare segnaletica	
260	via del Risorgimento	Figura II 471/a; Figura II 80/d Art.122	Sostituire il paletto di segnalaz. ostacolo fisso posto all'inizio della strada con n°1 nuovo. Sistemare il preavviso di direzione obbl. a sinistra con palo.	
261	via Baiamonti		Raddrizzare pali e orientare correttamente segnali dove necessario	
262	largo Europa tra via G. Matteotti e il civico 8	Figura II 471/a	Sostituire delineatore di curva altezza civ. 8 con palo.	
263	via delle Porte Contarine	Figura II 471/b	Nuovo paletto di segnalazione ostacolo fisso.	
264	Riviera dei Mugnai	Figura II 471/a; Figura II 471/b	paletto di segnalazione ostacolo fisso	

ZONA CENTRO – Interventi di Segnaletica Verticale – Rilievo del 08/04/2025				
	Ubicazione (v. tavola)	**Segnale**	**Intervento**	**Foto**
265	via S. Fermo inizio strada da via G. Matteotti	Figura II 471/a;	paletto di segnalazione ostacolo fisso	
266	via Calatafimi	Figura II 471/a;	paletto di segnalazione ostacolo fisso	
267	via S. Fermo altezza civ. 78	Figura II 471/b	paletto di segnalazione ostacolo fisso	
268	via San Pietro	Figura II 471/a e Figura II 471/b	paletto di segnalazione ostacolo fisso	
269	intersezione di via San Pietro con via R. da Piazzola	Figura II 47 Art.116; Figura II 80/c Art.122	Mettere senso vietato; direzione obbligatoria a destra	
270	intersezione di via Sant'Agnese con via S. Polo	Figura II 88 Art.122	Percorso pedonale	
271	intersezione di via San Pietro con via S. Polo	Figura II 80/a Art.122	Sostituire segnale direzione obbligatoria diritto con n°1 nuovo circolare cm. 60 su palo esistente	
272	intersezione di via R. da Piazzola con via C. Leoni	Figura II 47 Art.116	Sostituire segnale senso vietato con n°1 nuovo circolare cm. 60 su palo esistente	
273	via D. Manin	Figura II 35 Art.103	Sostituire segnale " altri pericoli" con pannello integrativo e pali lungo tutta la strada	

ZONA CENTRO – Interventi di Segnaletica Verticale – Rilievo del 08/04/2025				
	Ubicazione (v. tavola)	**Segnale**	**Intervento**	**Foto**
274	via D. Manin nel tratto tra via D. Gritti e via F. Squarcione	Figura II 37 Art.107; Figura II 80/c Art.122	Sost. segnale direzione obblig. destra in uscita da via Gritti con n°1 nuovo circolare cm. 60 su palo esistente. Sostituire fermarsi e dare precedenza.	
275	via delle Piazze		Orientare correttamente segnali dove necessario	
276	via dell'Arco	Figura II 80/c Art.122 e Figura II 47 Art.116	Sost. segnali direzione obblig. destra e senso vietato inizio strada con n°2 nuovi circolari cm. 60 su palo esistente. Orientare correttamente segn. dare precedenza.	
277	via Marsala altezza civ. 23	Figura II 471/b	Sostituire paletto di segnalazione ostacolo fisso	
278	via Marsale altezza intersezione con via G. Prati	Figura II 80/c Art.122 e Figura II 47 Art.116	Sostituire direzione obbligatoria a destra	
279	area tra via F. Squarcione e via Fiume	Figura II 471/a;	paletto di segnalazione ostacolo fisso	
280	via F. Busonera	Figura II 471/b	paletto di segnalazione ostacolo fisso	
281	via S. Clemente	Figura II 471/b	paletto di segnalazione ostacolo fisso	
282	via Boccalerie	Figura II 88 Art.122	Sostituire segnale percorso pedonale con n°1 nuovo	

ZONA CENTRO – Interventi di Segnaletica Verticale – Rilievo del 08/04/2025				
	Ubicazione (v. tavola)	**Segnale**	**Intervento**	**Foto**
283	via Oberdan	Figura II 88 Art.122	Sostituire segnale percorso pedonale con n°1 nuovo	
284	Fine di via C. Battisti verso Riviera Ponti Romani	Figura II 88 Art.122	Sostituire segnale percorso pedonale con n°1 nuovo	
285	Fine di via G. Anghinoni verso Riviera Ponti Romani	Figura II 55 Art.117, Figura II 46 Art.116, Figura II 36 Art.106	Sostituire transito vietato alle biciclette, divieto di transito con pannello integrativo, dare precedenza	
286	piazza Garibaldi	Figura II 471/a; Figura II 471/b	Sostituire paletto di segnalazione ostacolo fisso	
287	corso G. Garibaldi altezza intersezione con Riviera Ponti Romani	Figura II 36 Art.106; Figura II 3 Art.85	Sostituire segnale dare precedenza su palo semaforo con n°1 nuovo triangolare cm. 60. Sostituire segnali di cunetta Con cartelli integrativi	
288	via A. Mantegna	Figura II 88 Art.122	percorso pedonale nuovo	
289	corso G. Garibaldi altezza civ. 22	Figura II 80/c Art.122 e Figura II 47 Art.116	Sostituire direzione obbligatoria a destra	
290	intersezione di via S. Fermo con via C. Davila	Figura II 471/a;	paletto di segnalazione ostacolo fisso	
291	Piazza Insurrezione nei pressi di via dei Borromeo	Figura II 471/b	Sostituire paletto di segnalazione ostacolo fisso	

ZONA CENTRO – Interventi di Segnaletica Verticale – Rilievo del 08/04/2025				
	Ubicazione (v. tavola)	**Segnale**	**Intervento**	**Foto**
292	via dei Borromeo	Figura II 471/a;	paletto di segnalazione ostacolo fisso	
293	piazza Insurrezione ex palazzo INPS	Figura II 471/b	Sostituire paletto di segnalazione ostacolo fisso	
294	piazza Insurrezione altezza civ. 1/A	Figura II 471/b	Sostituire paletto di segnalazione ostacolo fisso	
295	intersezione di via S. Lucia con via F. Busonera	Figura II 47 Art.116	Sostituire segnale senso vietato con n°1 nuovo circolare cm. 60 su palo esistente.	
296	intersezione di via S. Lucia con via Cavour	Figura II 471/a;	paletto di segnalazione ostacolo fisso	
297	Inizio via P. F. Calvi da via Altinate	Figura II 471/b	Sostituire paletto di segnalazione ostacolo fisso	

ZONA CENTRO – Interventi di Segnaletica Verticale – Rilievo del 08/04/2025				
	Ubicazione (v. tavola)	**Segnale**	**Intervento**	**Foto**
298	Ponte Altinate	Figura II 471/b	Sostituire paletto di segnalazione ostacolo fisso	

Totali	Quantità	Sviluppo unitario	Totale
Segnali triangolari			
base 60 cm – C1	0	0,2	0
base 60 cm – C2	4	0,2	0,8
base 90 cm – C1	0	0,4	0
base 90 cm – C2	0	0,4	0
base 120 cm	0	0,7	0
Segnali circolari			
Ø 40 cm	0	0,15	0
Ø 60 cm	23	0,3	6,9
Ø 90 cm	0	0,7	0
Segnali ottagonali			
largh. 60 cm	1	0,3	0,3
largh. 90 cm	0	0,65	0
largh. 120 cm	0	1,2	0
Segnali quadrati			
lato 40 cm	0	0,2	0
lato 60 cm	1	0,4	0,4
lato 90 cm	0	0,9	0
Toponomastica (N. S.)	0		
Altri	29		
Sommano Classe 1	57		7,3
Sommano Classe 2	1		1,1
Staffe	116		
Viti e Dadi	232		
Pali h. 130 / 200 cm	24	2	48
Pali h. 330 cm	14	3,3	46,2
Pali a bandiera	0		
Pali a collo d'oca	0	4,5	0
Rimozione pali	2		
Solo montaggio pali	0		
Rimozione segnali	3		
Totale montaggio e smontaggio segnali	61		
Raddrizzamenti	0		

ZONA CENTRO – Interventi di Segnaletica Verticale – Rilievo del 08/04/2025



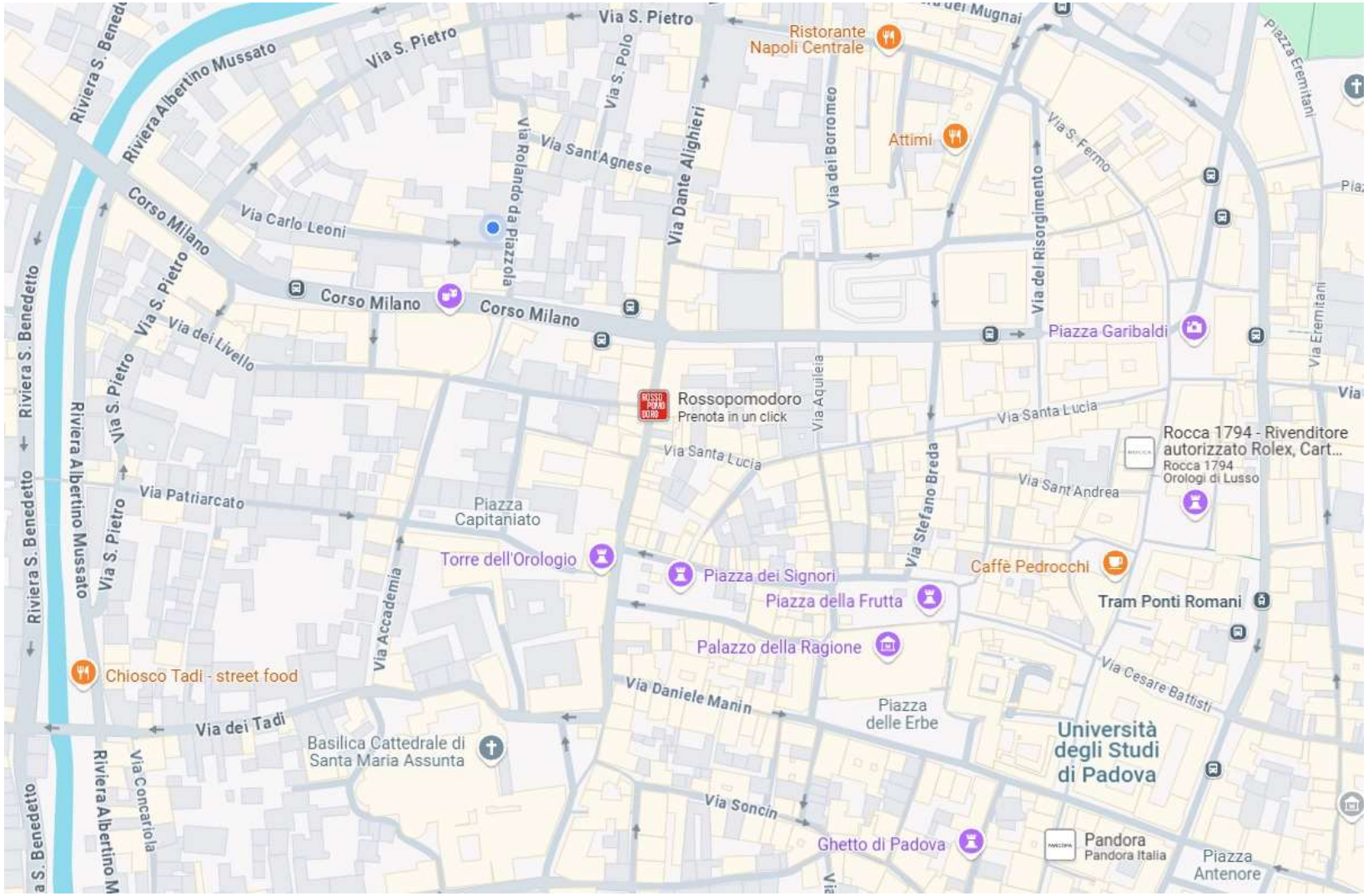
Via S. Pietro
Ristorante Napoli Centrale
Riviera S. Benedetto
Riviera Albertino Mussato
Via S. Pietro
Via S. Polo
Via Dante Alighieri
Via dei Borromeo
Attimi
Via S. Fermo
Piazza Eremitani
Via Sant'Agnese
Via Rolando da Piazzola
Corso Milano
Via Carlo Leoni
Via dei Risorgimento
Via Eremitani
Corso Milano
Corso Milano
Piazza Garibaldi
Via dei Livello
Via S. Pietro
Rossopomodoro
Prenota in un click
Via Aquileia
Via Santa Lucia
Via Santa Lucia
Rocca 1794 - Rivenditore autorizzato Rolex, Cart...
Rocca 1794 Orologi di Lusso
Via Sant'Andrea
Via Patriarcato
Piazza Capitaniato
Via Stefano Breda
Torre dell'Orologio
Piazza dei Signori
Caffè Pedrocchi
Piazza della Frutta
Tram Ponti Romani
Via Accademia
Palazzo della Ragione
Chiosco Tadi - street food
Via Daniele Manin
Via Cesare Battisti
Piazza delle Erbe
Via dei Tadi
Università degli Studi di Padova
Basilica Cattedrale di Santa Maria Assunta
Via Soncin
Ghetto di Padova
Pandora
Pandora Italia
Piazza Antenore

Foto 256



Foto 257



Foto 258



Foto 259



Foto 260



Foto 261



Foto 262



Foto 263



Foto 264



Foto 265


PARRUCCHIERI
COPPOLA
GAETANO
eccetto
OVS
LOVE PEOPLE, NOT LABELS.

Foto 266



Foto 267



Foto 268



Foto 269



Foto 270



Foto 271



Foto 272



Foto 273



Foto 274



Foto 275



Foto 276



Foto 277



Foto 278



Foto 279



Foto 280


INSURANCE & CONSULTING
DAN JOHN
dmail
dmail.it
800 372 372
Via Flavio Gioia

Foto 281


Piazza della Frutta
FARMACIA
28°C
piazza dei Frutti
GREEN POINT
www.daemilio.it
Tel. 049662950
SALDI

Foto 282



Foto 283



Foto 284



Foto 285



Foto 286



Foto 287



Foto 288



Foto 289



Foto 290



Foto 291



Foto 292



Foto 293



Foto 294



Foto 295



Foto 296



Foto 297



Foto 298


SPOILER:
LA BELLA SI ADDORMENTA NEL BOSCO. IN HANGOVER.
PRIMO MESE GRATUITO DISDICI QUANDO VUOI
NETFLIX
area pedonale
Via Alfieri
© 2021 Google

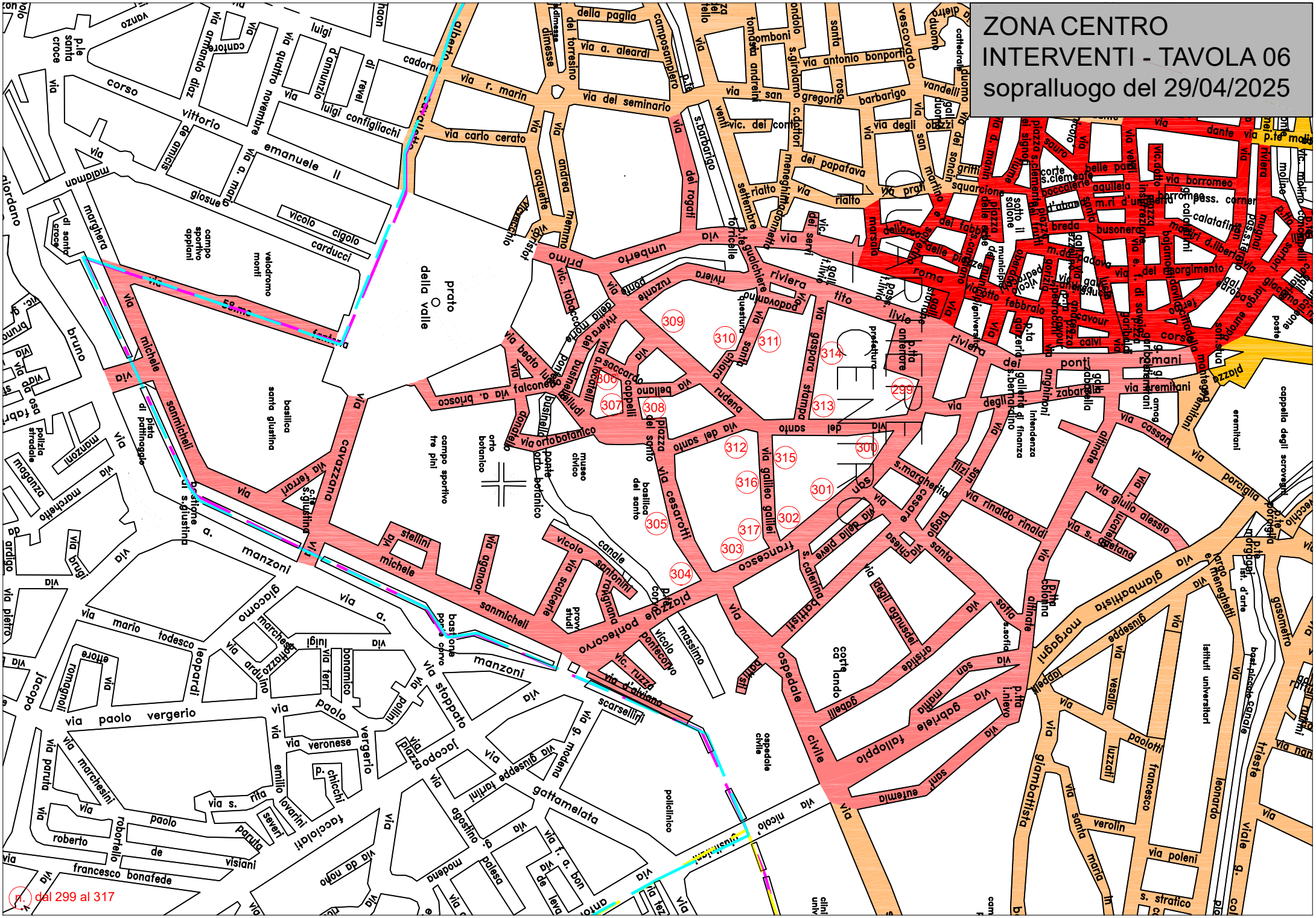
ZONA CENTRO
INTERVENTI - TAVOLA 06
sopralluogo del 29/04/2025
p. dal 299 al 317

ZONA CENTRO – Interventi di Segnaletica Verticale – Rilievo del 29/04/2025				
	Ubicazione (v. tavola)	**Segnale**	**Intervento**	**Foto**
299	piazza Antenore in uscita verso via S. Francesco	Figura II 80/b Art.122	Sostituire segnale direzione obbligatoria a sinistra con n°1 nuovo circolare cm. 60 su palo esistente	
300	via S. Francesco altezza vicolo S. Margherita	Figura II 88 Art.122	percorso pedonale	
301	via S. Francesco altezza via S. Sofia	Figura II 88 Art.122	percorso pedonale	
302	via S. Francesco altezza via G. Galilei	Figura II 47 Art.116	Sostituire segnale senso vietato posto in sx. da via Galilei con n°1 nuovo circolare cm. 60 su palo esistente.	
303	via S. Francesco altezza civico 139	Figura II 303 Art.135	Sostituire segnale attraversamento pedonale con n°1 nuovo quadrato cm. 60 su palo esistente	
304	via S. Francesco altezza rotatoria con via M. Cesarotti	Figura II 47 Art.116; Figura II 80/b Art.122	senso vietato;direzione obbligatoria a sinistra	
305	via M. Cesarotti fino a piazza del Santo	Figura II 471/a	paletto di segnalazione ostacolo fisso	
306	intersezione tra via A. Locatelli e via P. A. Saccardo	Figura II 471/b	Paletto di segnalazione ostacolo fisso	
307	via Cappelli dopo civ. 44	Figura II 91 Art.122	Fine pista ciclabile	

ZONA CENTRO – Interventi di Segnaletica Verticale – Rilievo del 29/04/2025				
	Ubicazione (v. tavola)	**Segnale**	**Intervento**	**Foto**
308	fine via B. Bellano verso via Cappelli	Figura II 36 Art.106	Sostituire segnale dare precedenza con n°1 nuovo triangolare cm. 60 su palo esistente	
309	via Rudena altezza intersezione con via Cappelli	Figura II 471/a	paletto di segnalazione ostacolo fisso	
310	via S. Chiara altezza civ. 39	Figura II 471/a	paletto di segnalazione ostacolo fisso	
311	via S. Chiara altezza civ. 19	Figura II 471/a	paletto di segnalazione ostacolo fisso	
312	via del Santo altezza intersezione con via Rudena	Figura II 90 Art.122	Sostituire segnale pista ciclabile con n°1 nuovo circolare cm. 60 su palo esistente	
313	via G. Stampa da via del Santo	Figura II 88 Art.122	Sostituire percorso pedonale	
314	via G. Stampa altezza civ. 13	Figura II 3 Art.85	Sostituire alla fine della strada segnale rotaie con cunetta e pannello interrogativo	
315	via G. Galilei altezza civ. 55	Figura II 303 Art.135	Nuovo attraversamento pedonale	
316	via G. Galilei altezza civ. 49	Figura II 303 Art.135	Sostituire segnale attraversamento pedonale con n°1 nuovo quadrato cm. 60	

ZONA CENTRO – Interventi di Segnaletica Verticale – Rilievo del 29/04/2025				
	Ubicazione (v. tavola)	**Segnale**	**Intervento**	**Foto**
317	via G. Galilei altezza civ. 41	Figura II 471/a	Nuovo paletto di segnalazione ostacolo fisso	

Totali	Quantità	Sviluppo unitario	Totale
Segnali triangolari			
base 60 cm – C1	1	0,2	0,2
base 60 cm – C2	1	0,2	0,2
base 90 cm – C1	0	0,4	0
base 90 cm – C2	0	0,4	0
base 120 cm	0	0,7	0
Segnali circolari			
Ø 40 cm	0	0,15	0
Ø 60 cm	10	0,3	3
Ø 90 cm	0	0,7	0
Segnali ottagonali			
largh. 60 cm	0	0,3	0
largh. 90 cm	0	0,65	0
largh. 120 cm	0	1,2	0
Segnali quadrati			
lato 40 cm	0	0,2	0
lato 60 cm	2	0,4	0,8
lato 90 cm	0	0,9	0
Toponomastica (N. S.)	0		
Altri	7		
Sommano Classe 1	21		4
Sommano Classe 2	0		0,2
Staffe	42		
Viti e Dadi	84		
Pali h. 130 / 200 cm	7	2	14
Pali h. 330 cm	12	3,3	39,6
Pali a bandiera	0		
Pali a collo d'oca	0	4,5	0
Rimozione pali	0		
Solo montaggio pali	0		
Rimozione segnali	0		
Totale montaggio e smontaggio segnali	21		
Raddrizzamenti	0		

ZONA CENTRO – Interventi di Segnaletica Verticale – Rilievo del 29/04/2025

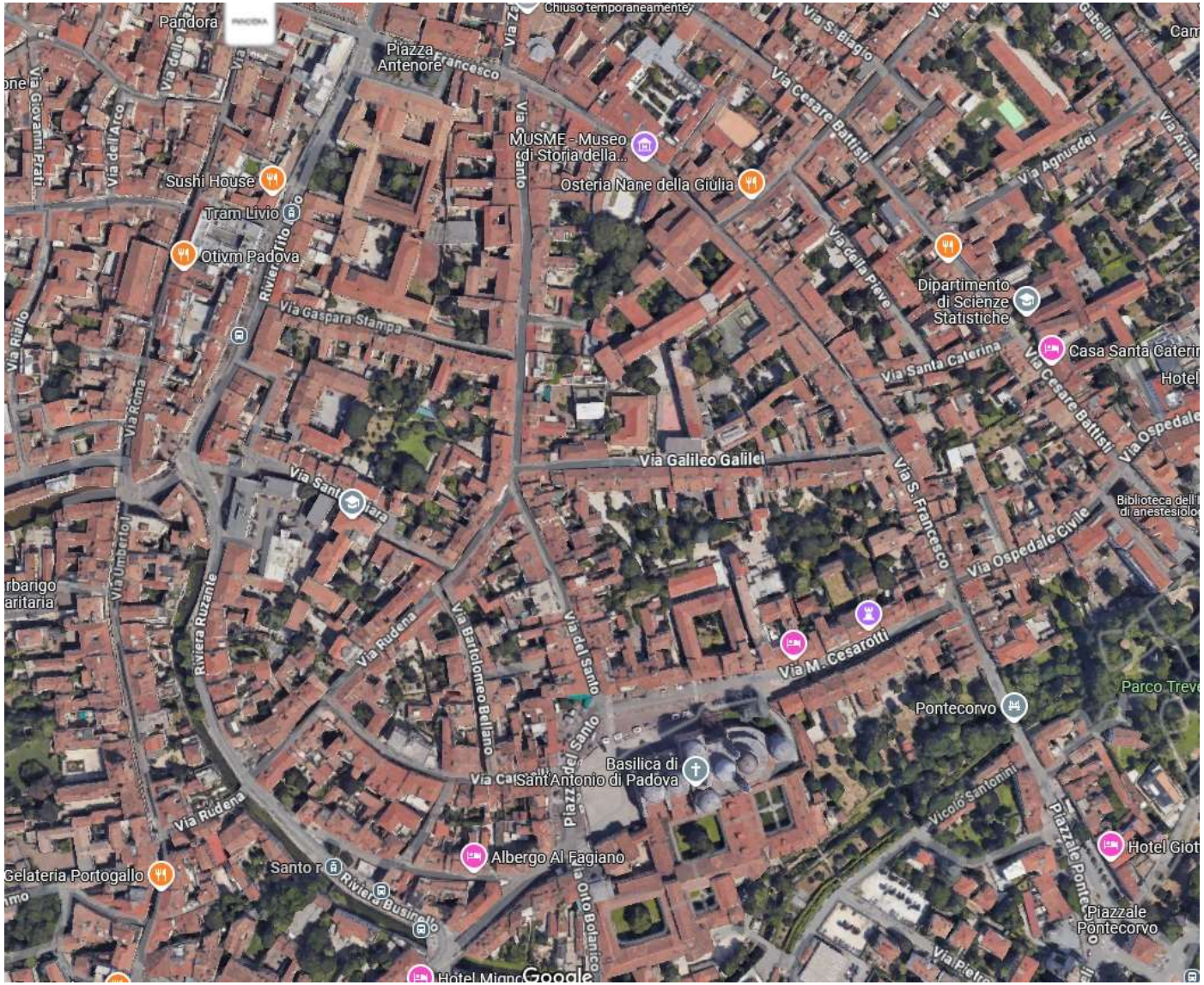

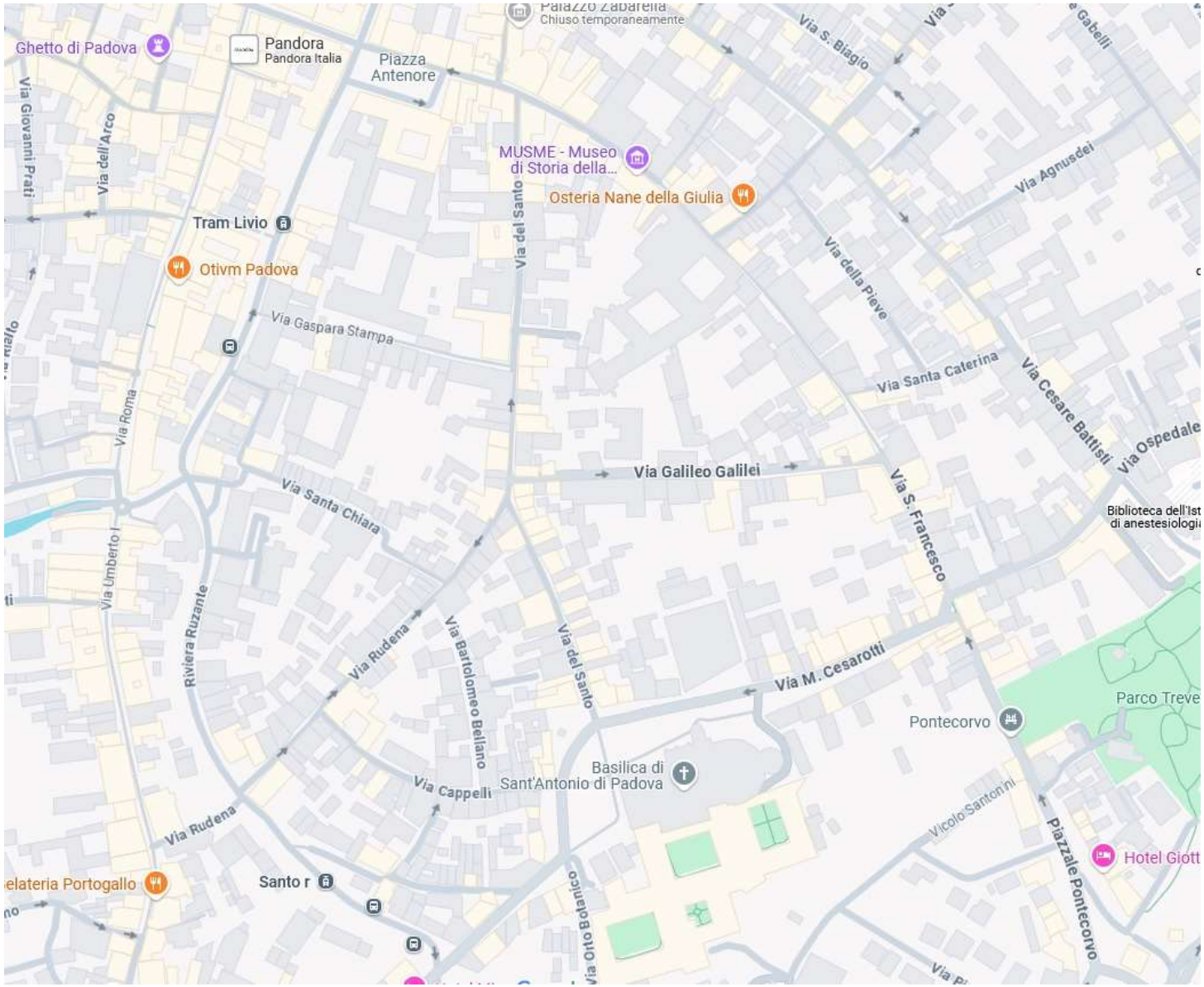

Palazzo Zabarella
Chiuso temporaneamente
Ghetto di Padova
Pandora
Pandora Italia
Piazza Antenore
Via S. Biagio
Via Giovanni Prati
Via dell'Arco
MUSME - Museo di Storia della...
Osteria Nane della Giulia
Via Agnusdei
Tram Livio
Via del Santo
Otivm Padova
Via della Pieve
Via Gaspara Stampa
Via Santa Caterina
Via Cesare Battisti
Via Ospedale
Via Roma
Via Galileo Galilei
Via Santa Chiara
Via S. Francesco
Biblioteca dell'Ist
di anestesiologi
Via Umberto I
Riviera Ruzante
Via Rudena
Via Bartolomeo Bellano
Via del Santo
Via M. Cesarotti
Parco Treve
Pontecorvo
Basilica di Sant'Antonio di Padova
Via Cappelli
Vicolo Santonini
Piazzale Pontecorvo
Hotel Giott
Via Rudena
elateria Portogallo
Santo r
Via Orto Botanico

Foto 299



Foto 300



Foto 301



Foto 302



Foto 303



Foto 304



Foto 305



Foto 306



Foto 307



Foto 308



Foto 309



Foto 310



Foto 311



Foto 312



Foto 313



Foto 314



Foto 315



Foto 316



Foto 317



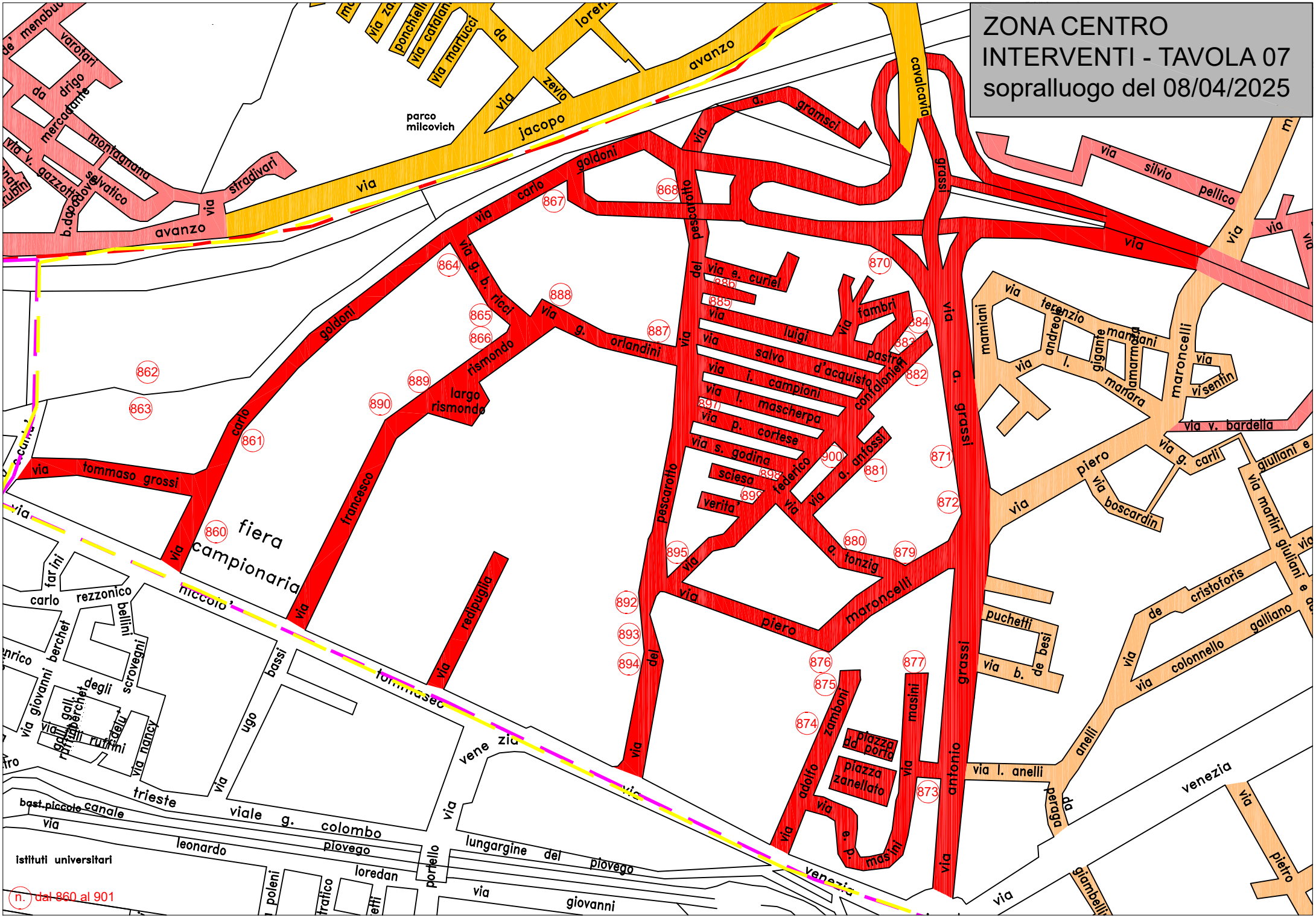
ZONA CENTRO
INTERVENTI - TAVOLA 07
sopralluogo del 08/04/2025
parco milcovich
via jacopo avanzo
via carlo goldoni
via g. orlandini
via g. b. ricci
via rismondo
largo rismondo
via francesco redipuglia
via tommaso grossi
fiera campionaria
via niccolo' tommaseo
via trieste
viale g. colombo
via leonardo loredan
via giovanni piovego
lungargine del piovego
via venezia
via piero maroncelli
via del pescarotto
via a. gramsci
via a. grassi
via antonio grassi
via cavalcavia
via luigi pastro
via salvo d'acquisto
via i. campioni
via l. mascherpa
via p. cortese
via s. godina
via sciesa
via verita'
via federico confalonieri
via a. anfossi
via a. tonzig
via e. curiel
via fambri
via adolfo zamboni
via e. p. masini
piazza zanellato
piazza da porta
via silvio pellico
via mamiani
via terenzio mamiani
via andreo gigante
via l. manara
via maroncelli
via visentin
via v. bardella
via g. carli
via piero boscardin
via puchetti
via b. de besi
via de cristoforis
via colonnello galliano
via l. anelli
via giuliani e
via martiri giuliani e
via peraga
via pietro
via giambelli
via stradivari
via v. gazzotti
via montagnana
via mercadante
via drigo
via varotari
via menabuo
via ponchielli
via catalani
via martucci
via zevio
via lorenzo
via selvatico
via nancy
via giovanni berchet
via carlo rezzonico
via bellini
via scrovegni
via degli scrovegni
via ugo bassi
via portello
via bast.piccolo
canale
istituti universitari
n. dal 860 al 901

ZONA CENTRO – Interventi di Segnaletica Verticale – Rilievo del 08/04/2025				
	Ubicazione (v. tavola)	**Segnale**	**Intervento**	**Foto**
860	Via Carlo Goldoni	Figura II 84 Art.122	Sostituire segnalazione “rotatoria”	
861	Via Carlo Goldoni, rotatoria Viale della Pace	Figura II 472, Figura II 82/b Art.122	Sostituire 8 pannelli bombati gialli “delineatore speciale di ostacolo”, sostituire 8 cartelli “passaggio obbligatorio a destra”, sostituire cartello “passaggi consentiti” con cartello “passaggio obbligatorio a destra”	
862	Viale della Pace	Figura II 84 Art.122	Sostituire 4 presegnalazioni “circolazione rotatoria”, raddrizzare 6 pali con cartelli	
863	Via Carlo Goldoni, rotatoria Via Giovanni Battista Ricci	Figura II 472, Figura II 82/b Art.122	Sostituire 6 pannelli bombati gialli “delineatore speciale di ostacolo”, sostituire 4 cartelli “passaggio obbligatorio a destra”	
864	Via Giovanni Battista Ricci, incrocio Via Girolamo Orlandini	Figura II 60/a Art.117	Sostituire segnaletica “transito vietato ai veicoli di massa a pieno carico superiore a 3,5 tonnellate” e pannello integrativo	
865	Via Girolamo Orlandini		Sostituire 2 segnaletiche “attraversamento pedonale” (estruso)	
866	Via Girolamo Orlandini, rotatoria Via Francesco Rismondo	Figura II 472, Figura II 82/b Art.122	Sostituire 3 pannelli bombati gialli “delineatore speciale di ostacolo”, sostituire 3 cartelli “passaggi consentiti” con 3 cartelli “passaggio obbligatorio a destra”	
867	Via Girolamo Orlandini	Figura II 472, Figura II 82/b Art.122	Sostituire 2 pannelli bombati gialli “delineatore speciale di ostacolo”, sostituire 2 cartelli “passaggio obbligatorio a destra”, rimuovere palo in ferro a collo d’oca	

ZONA CENTRO – Interventi di Segnaletica Verticale – Rilievo del 08/04/2025				
	Ubicazione (v. tavola)	**Segnale**	**Intervento**	**Foto**
868	Via Girolamo Orlandini	Figura II 82/b Art.122	Sostituire 2 cartelli “passaggi consentiti” con 2 cartelli “passaggio obbligatorio a destra”	
869	Via Carlo Goldoni, incrocio Via Gramsci	Figura II 5 Art.86	Sostituire segnaletica “curva a sinistra”, raddrizzare 4 pali con cartelli	
870	Via Antonio Grassi (immissione)	Figura II 324 Art.135	Sostituire “attraversamento pedonale”	
871	Via Antonio Grassi	Figura II 84 Art.122	Sostituire “circolazione rotatoria”	
872	Via Antonio Grassi, rotatoria Via Pietro Maroncelli	Figura II 472, Figura II 82/b Art.122	Sostituire 6 pannelli bombati gialli “delineatore speciale di ostacolo”, sostituire 4 cartelli “passaggi consentiti” con 4 cartelli “passaggio obbligatorio a destra”, raddrizzare 10 pali con cartelli	
873	Via Edoardo Plinio Masini	Figura II 303 Art.135	Sostituire 12 segnaletiche “attraversamento pedonale” (estruso)	
874	Via Adolfo Zamboni	Figura II 303 Art.135, Figura II 324 Art.135	Sostituire 2 segnaletiche “attraversamento pedonale” (estruso), sostituire 2 cartelli “attraversamento ciclabile” (estruso)	
875	Via Adolfo Zamboni	Figura II 45 Art.114	Sostituire diritto di precedenza nei sensi unici alternati	
876	Via Adolfo Zamboni	Figura II 472, Figura II 82/b Art.122	Sostituire 6 pannelli bombati gialli “delineatore speciale di ostacolo”, sostituire 6 cartelli “passaggio obbligatorio a destra”, sostituire 2 cartelli “passaggi consentiti” con 2 cartelli “passaggio obbligatorio a destra”, sostituire presegnalazione “circolazione rotatoria”	

ZONA CENTRO – Interventi di Segnaletica Verticale – Rilievo del 08/04/2025				
	Ubicazione (v. tavola)	**Segnale**	**Intervento**	**Foto**
877	Via Edoardo Plinio Masini	Figura II 303 Art.135	Mettere attraversamento pedonale	
878	Via Pietro Maroncelli (rotatoria)	Figura II 84 Art.122	Sostituire segnaletica “rotatoria”	
879	Via Antonio Tonzig	Figura II 80/d Art.122	Nuovo preavviso di direzione obbligatoria a destra	
880	Via Antonio Tonzig	Figura II 303 Art.135	Installare 2 segnaletiche “attraversamento pedonale” (estruso)	
881	Via Augusto Anfossi	Figura II 36 Art.106	Sostituire 2 segnaletiche “dare precedenza”,	
882	Via Luigi Pastro, incrocio Via Federico Confalonieri	Figura II 468 Art.174	Nuovi n° 2delineatore modulare di curva	
883	Via Paulo Fambri, incroci (inizio e fine) Via Luigi Pastro	Figura II 471/a; Figura II 471/b	paletto di segnalazione ostacolo fisso	
884	Via Paulo Fambri	Figura II 80/a Art.122	Mettere direzione obbligatoria diritto	
885	Via Luigi Pastro (incrocio)	Figura II 471/b	paletto di segnalazione ostacolo fisso	

ZONA CENTRO – Interventi di Segnaletica Verticale – Rilievo del 08/04/2025				
	Ubicazione (v. tavola)	**Segnale**	**Intervento**	**Foto**
886	Via del Pescarotto	Figura II 36 Art.106	sostituire segnaletica “dare precedenza”	
887	Via Girolamo Orlandini	Figura II 303 Art.135	Sostituire 2 segnaletiche “attraversamento pedonale” (scatolare)	
888	Via Girolamo Orlandini	Figura II 468 Art.174	Sostituire 3 pannelli “delineatore modulare di curva”	
889	Via Francesco Rismondo	Figura II 303 Art.135, Figura II 324 Art.135	Sostituire 4 segnaletiche “attraversamento pedonale” (estruso) ed installare 4 cartelli “attraversamento ciclabile” (estruso).	
890	Via Francesco Rismondo	Figura II 303 Art.135	Sostituire 2 segnaletiche “attraversamento pedonale” (estruso)	
891	Via San Leonardo Murialdo	Figura II 303 Art.135	Sostituire 6 segnaletiche “attraversamento pedonale” (estruso)	
892	Via San Leonardo Murialdo, rotatoria Via del Pescarotto	Figura II 472, Figura II 82/b Art.122, Figura II 36 Art.106 Figura II 84 Art.122	Sostituire 10 pannelli bombati gialli “delineatore speciale di ostacolo”, sostituire 8 cartelli “passaggio obbligatorio a destra”, sostituire 4 segnaletiche “dare precedenza”, sostituire 4 cartelli “rotatoria”	
893	Via del Pescarotto	Figura II 303 Art.135, Figura II 2 Art.85, Figura II 50 Art.116	Sostituire 2 segnaletiche “attraversamento pedonale” (estruso), sostituire segnaletica “dosso”, sostituire cartello “limite massimo di velocità 30 km/h	
894	Via del Pescarotto	Figura II 27 Art.96,Figura II 38 Art.108	Sostituire presegnalazione “circolazione rotatoria”, e “preavviso di dare precedenza”	

ZONA CENTRO – Interventi di Segnaletica Verticale – Rilievo del 08/04/2025				
	Ubicazione (v. tavola)	**Segnale**	**Intervento**	**Foto**
895	Via del Pescarotto	Figura II 471/a	paletto di segnalazione ostacolo fisso	
896	Via del Pescarotto	Figura II 303 Art.135	Installare segnaletica “attraversamento pedonale” (scatolare)	
897	Via Padre Placido Cortese	Figura II 80/c Art.122	Sostituire direzione obbligatoria a destra	
898	Via Antonio Sciesa	Figura II 36 Art.106	Nuovo dare precedenza	
899	Via Antonio Tonzig	Figura II 37 Art.107	Sostituire segnaletica “fermarsi e dare precedenza”, raddrizzare 4 pali con cartelli	
900	Via del Pescarotto	Figura II 82/b Art.122	Sostituire segnaletica “passaggio obbligatorio a destra”	
901	Via Inigo Campioni, incrocio Via del Pescarotto	Figura II 47 Art.116	Sostituire 2 segnaletiche “senso vietato”	

ZONA CENTRO – Interventi di Segnaletica Verticale – Rilievo del 08/04/2025				
	Ubicazione (v. tavola)	**Segnale**	**Intervento**	**Foto**

Totali	Quantità	Sviluppo unitario	Totale
Segnali triangolari			
base 60 cm – C1	0	0,2	0
base 60 cm – C2	12	0,2	2,4
base 90 cm – C1	0	0,4	0
base 90 cm – C2	0	0,4	0
base 120 cm	0	0,7	0
Segnali circolari			
Ø 40 cm	0	0,15	0
Ø 60 cm	60	0,3	18
Ø 90 cm	0	0,7	0
Segnali ottagonali			
largh. 60 cm	1	0,3	0,3
largh. 90 cm	0	0,65	0
largh. 120 cm	0	1,2	0
Segnali quadrati			
lato 40 cm	0	0,2	0
lato 60 cm	49	0,4	19,6
lato 90 cm	0	0,9	0
Toponomastica (N. S.)	0		
Altri	47		
Sommano Classe 1	168		37,6
Sommano Classe 2	1		2,7
Staffe	338		
Viti e Dadi	676		
Pali h. 130 / 200 cm	15	2	30
Pali h. 330 cm	40	3,3	132
Pali a bandiera	0		
Pali a collo d'oca	0	4,5	0
Rimozione pali	0		
Solo montaggio pali	0		
Rimozione segnali	0		
Totale montaggio e smontaggio segnali	169		
Raddrizzamenti	0		

ZONA CENTRO – Interventi di Segnaletica Verticale – Rilievo del 08/04/2025



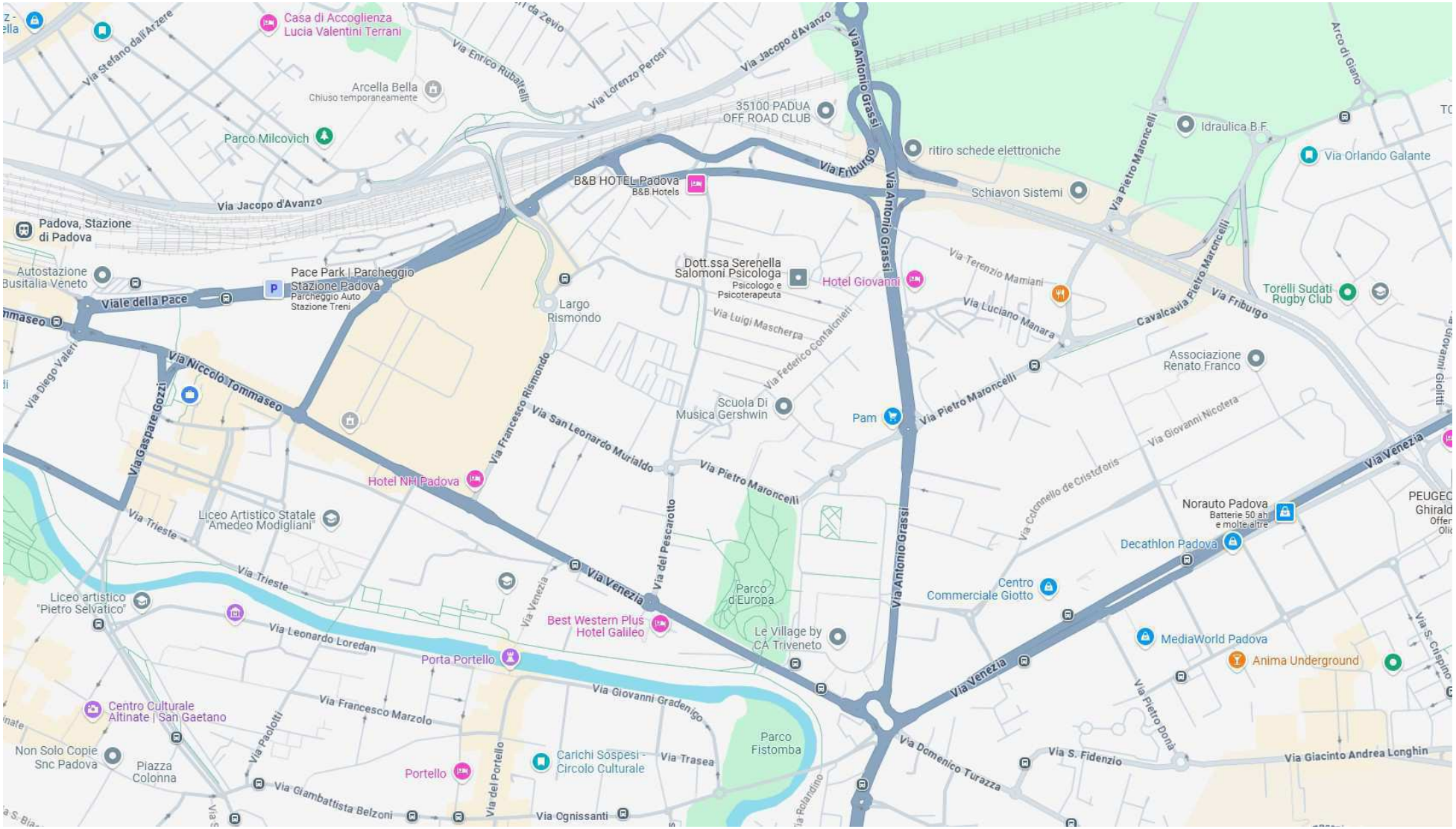
Casa di Accoglienza Lucia Valentini Terrani
Via Stefano dall'Arzere
Via Enrico Rubatelli
Via Lorenzo Perosi
Via Jacopo d'Avanzo
Arcella Bella
Chiuso temporaneamente
Parco Milcovich
35100 PADUA OFF ROAD CLUB
Via Antonio Grassi
ritiro schede elettroniche
Idraulica B.F.
Via Pietro Maroncelli
Arco di Giano
Via Orlando Galante
Via Friburgo
B&B HOTEL Padova
B&B Hotels
Schiavon Sistemi
Padova, Stazione di Padova
Autostazione Busitalia Veneto
Pace Park | Parcheggio Stazione Padova
Parcheggio Auto Stazione Treni
Viale della Pace
Dott.ssa Serenella Salomoni Psicologa
Psicologo e Psicoterapeuta
Hotel Giovanni
Via Terenzio Mamiani
Via Luciano Manara
Cavalcavia Pietro Maroncelli
Torelli Sudati Rugby Club
Largo Rismondo
Via Luigi Mascherpa
Via Federico Confalonieri
Via Diego Valeri
Via Nicolò Tommaseo
Via Gaspare Gozzi
Via Francesco Rismondo
Via San Leonardo Murialdo
Scuola Di Musica Gershwin
Pam
Via Pietro Maroncelli
Associazione Renato Franco
Via Giovanni Niccolera
Via Venezia
Hotel NH Padova
Via Pietro Maroncelli
Via Colonnello de Cristoforis
Norauto Padova
Batterie 50 ah e molte altre
Decathlon Padova
Liceo Artistico Statale "Amedeo Modigliani"
Via Trieste
Via del Pescarotto
Parco d'Europa
Centro Commerciale Giotto
Liceo artistico "Pietro Selvatico"
Via Venezia
Best Western Plus Hotel Galileo
Le Village by CA Triveneto
MediaWorld Padova
Via Leonardo Loredan
Porta Portello
Anima Underground
Via Giovanni Gradenigo
Via Francesco Marzolo
Via Paolotti
Centro Culturale Altinate | San Gaetano
Parco Fistomba
Via Pietro Dona
Via Domenico Turazza
Via S. Fidenzio
Via Giacinto Andrea Longhin
Non Solo Copie Snc Padova
Piazza Colonna
Portello
Via del Portello
Carichi Sospesi - Circolo Culturale
Via Trasea
Via Giambattista Belzoni
Via Cognissanti

Foto 860



Foto 861



Foto 862



Foto 863



Foto 864



Foto 865



Foto 866



Foto 867



Foto 868



Foto 869



Foto 870



Foto 871



Foto 872



Foto 873


LA CITTADELLA
ABBONATI
OCCASIONALI
Via Masini Edoardo Pio

Foto 874



Foto 875



Foto 876



Foto 877



Foto 878



Foto 879



Foto 880



Foto 881



Foto 882



Foto 883



Foto 884



Foto 885



Foto 886



Foto 887



Foto 888



Foto 889



Foto 890



Foto 891



Foto 892



Foto 893



Foto 894



Foto 895



Foto 896



Foto 897


padre p. cortese
via
ZONA CONTROLLO
OPEN VICINATO
EDILMILESI
REGOLE PER IL CANTIERE
ATTENZIONE
USCITA
AUTOMEZZI

Foto 898



Foto 899



Foto 900



Foto 901



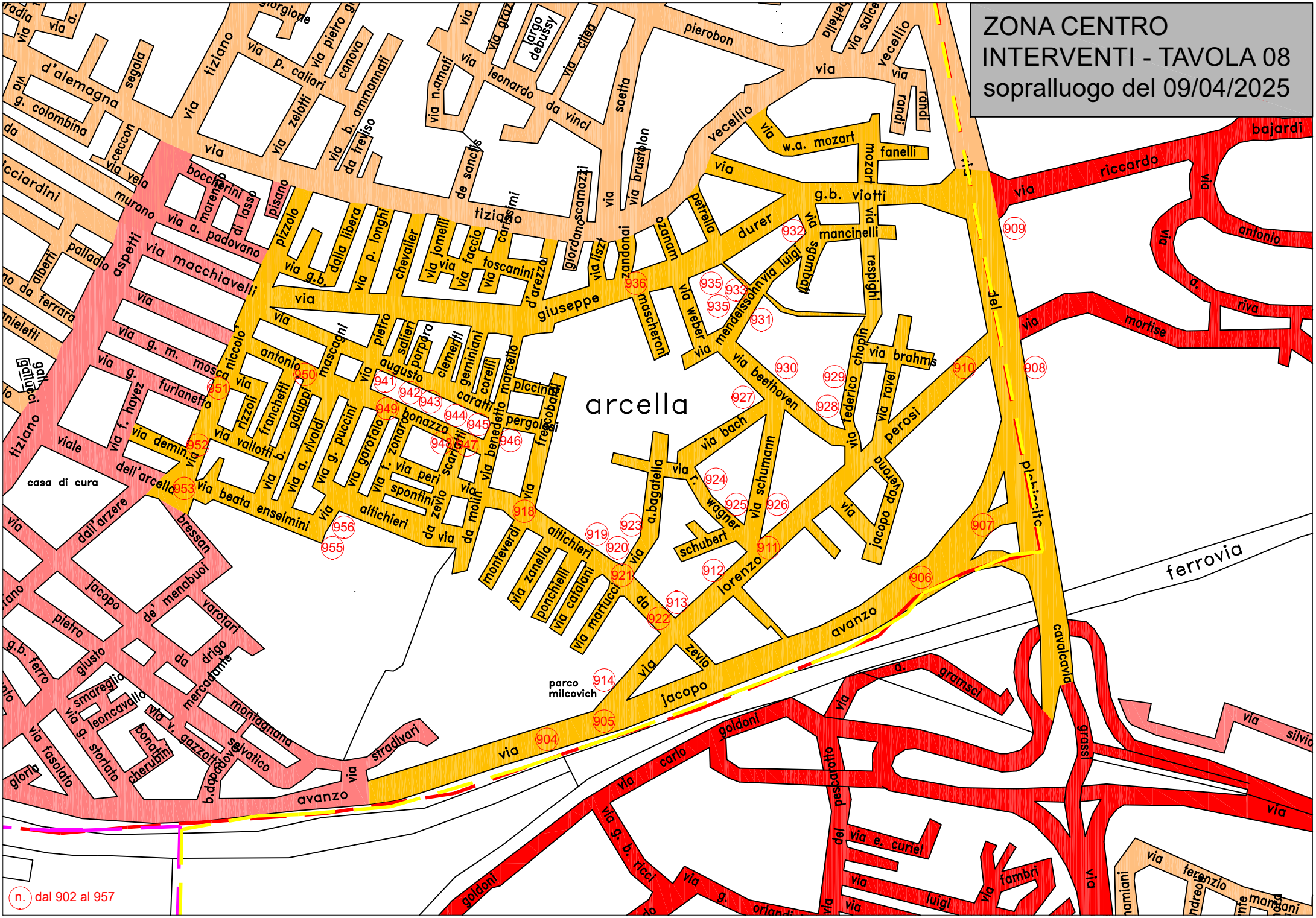
ZONA CENTRO
INTERVENTI - TAVOLA 08
sopralluogo del 09/04/2025
arcella
casa di cura
parco milcovich
ferrovia
via tiziano
via macchiavelli
via giuseppe
via g.b. viotti
via del plebiscito
via avanzo
via jacopo
via lorenzo
via schubert
via schumann
via beethoven
via mozart
via w.a. mozart
via vecellio
via pierobon
via riccardo bajardi
via a. riva
via mortise
via antonio
via dell'arcella
via beata enselmini
via g. m. mosca
via f. hayez
via g. furlanetto
via a. padovano
via g.b. dalla libera
via p. longhi
via chevalier
via jomelli
via faccio
via toscanini
via d'arezzo
via liszt
via zandonai
via ozanam
via petrella
via durer
via mancinelli
via sgambati
via luigi mendelssohn
via weber
via chopin
via brahms
via ravel
via federico perosi
via jacopo da pretonna
via bach
via r. wagner
via a.bagatella
via altichieri
via da zevio
via da molin
via monteverdi
via zanella
via ponchielli
via catalani
via martucci
via spontini
via garofalo
via f. zonaro
via g. puccini
via a. vivaldi
via vallotti-b. galuppi
via franchetti rizzoli
via benedetto marcello
via piccinni
via frescobaldi
via pergolesi
via scarlatti
via bonazza
via caratti
via corelli
via geminiani
via clementi
via augusto porpora
via antonio salieri
via pietro mascagni
via niccolò jommelli
via g.b. viotti
via tiziano
via de sanctis
via carissimi
via giordano scamozzi
via saetta
via bruston
via leonardo da vinci
via n.amati
via gluck
via gramsci
via silvio grassi
via cavalcavia
via carlo goldoni
via g. b. ricci
via e. curiel
via fambri
via luigi pescetto
via terenzio mamiani
via v. gazzotti
via g. storlato
via g. b. ferro
via pietro giusto
via jacopo de' menabuoi
via dall'arzere
via bressan
via varotari
via da drigo
via mercadante
via montagnana
via selvatico
via stradivari
via bonaiuti
via cherubini
via leoncavallo
via smareglia
via fasolato
via gloria
via ceccon
via segala
via d'alemagna
via g. colombina
via pietro canova
via p. caliari
via zelotti
via b. ammannati
via da treviso
via pisano
via pizzolo
via marenigo
via boccherini
via di lasso
via murano
via palladio
via alberti
via aspetti
via da ferrara
via nicoletti
via cicciardini
via vela
via argine
via g. galilei
via g. viale
via dell'arzere
via dell'arcella
via da zevio
via da drigo
via da treviso
via da ferrara
via da vinci
via da ponte
via da ponte
via da ponte

ZONA CENTRO – Interventi di Segnaletica Verticale – Rilievo del 09/04/2025				
	Ubicazione (v. tavola)	**Segnale**	**Intervento**	**Foto**
902	Via Jacopo Avanzo, rotatoria Via Agostino Fasolato	Figura II 472, Figura II 36 Art.106	Sostituire 3 pannelli bombati gialli “delineatore speciale di ostacolo”, sostituire 2 segnaletiche “dare precedenza”	
903	Via Jacopo Avanzo, rotatoria Via Antonio Stradivari	Figura II 472, Figura II 82/b Art.122	Sostituire 3 pannelli bombati gialli “delineatore speciale di ostacolo”, sostituire 3 cartelli “direzione obbligatoria a destra” con 3 cartelli “passaggio obbligatorio a destra”	
904	Via Jacopo Avanzo, rotatoria Via Antonio Stradivari	Figura II 27 Art.96	Sostituire presegnalazione “circolazione rotatoria”	
905	Via Jacopo Avanzo (rotatoria)	Figura II 472, Figura II 36 Art.106	Sostituire 2 pannelli bombati gialli “delineatore speciale di ostacolo”, sostituire 2 segnaletiche “dare precedenza”	
906	Via Jacopo Avanzo, rotatoria Via Plebiscito 1866	Figura II 27 Art.96; Figura II 13 Art.88	Sostituire presegnalazione “circolazione rotatoria”, e presegnalazione “attraversamento pedonale”	
907	Via Jacopo Avanzo, rotatoria Via Plebiscito 1866	Figura II 472, Figura II 36 Art.106, Figura II 82/b Art.122	Sostituire 3 pannelli bombati gialli “delineatore speciale di ostacolo”, sostituire 3 segnaletiche “dare precedenza”, sostituire 3 cartelli “passaggi consentiti” con 3 cartelli “passaggio obbligatorio a destra”, sostituire 3 cartelli “direzione obbligatoria a destra” con 3 cartelli “passaggio obbligatorio a destra”	
908	Via Plebiscito 1866		Sostituire 2 segnaletiche “divieto di transito” con “eccezione” (bollino blu)	
909	Via Plebiscito 1866, rotatoria Via Giovanni Battista Viotti	Figura II 472, Figura II 82/b Art.122, Figura II 47 Art.116, Figura II 324 Art.135	Sostituire 8 pannelli gialli “delineatore speciale di ostacolo”, sostituire 4 cartelli “passaggi consentiti” con 4 cartelli “passaggio obbligatoria a destra”, sostituire 4 segnaletiche “senso vietato”, sostituire 2 cartelli “attraversamento ciclabile”	

ZONA CENTRO – Interventi di Segnaletica Verticale – Rilievo del 09/04/2025				
	Ubicazione (v. tavola)	**Segnale**	**Intervento**	**Foto**
910	Via Lorenzo Perosi	Figura II 303 Art.135	Sostituire 2 segnaletiche “attraversamento pedonale” (estruso), raddrizzare 4 pali con cartelli, rimuovere 20 paletti verdi	
911	Via Riccardo Wagner,	Figura II 36 Art.106	Figura II 36 Art.106	
912	Via Lorenzo Perosi	Figura II 2 Art.85; Figura II 50 Art.116	Sostituire segnaletica “dosso E limite massimo di velocità 30 km/h	
913	Via Lorenzo Perosi	Figura II 303 Art.135	Sostituire 2 segnaletiche “attraversamento pedonale” (estruso), raddrizzare 2 pali con cartelli	
914	Via Lorenzo Perosi, rotatoria Via Enrico Rubatelli	Figura II 472, Figura II 82/b Art.122	Sostituire 4 pannelli gialli “delineatore speciale di ostacolo”, sostituire 2 cartelli “passaggi consentiti” con 2 cartelli “passaggio obbligatoria a destra”, sostituire cartello “direzione obbligatoria a destra” con cartello “passaggio obbligatorio a destra”	
915	Via Oreste da Molin, incrocio Via Altichieri da Zevio	Figura II 36 Art.106	Sostituire segnaletica “dare precedenza”	
916	Via Alessandro Scarlatti	Figura II 37 Art.107	Sostituire segnaletica “fermarsi e dare precedenza”	
917	Via Altichieri da Zevio	Figura II 36 Art.106	Sostituire segnaletica “dare precedenza”	

ZONA CENTRO – Interventi di Segnaletica Verticale – Rilievo del 09/04/2025				
	Ubicazione (v. tavola)	**Segnale**	**Intervento**	**Foto**
918	Via Altichieri da Zevio, incrocio Via Gerolamo Frescobaldi	Figura II 303 Art.135	Installare 2 segnaletiche “attraversamento pedonale” (scatolare), pulire 5 cartelli	
919	Via Amilcare Ponichielli	Figura II 36 Art.106,	Sostituire segnaletica “dare precedenza”,	
920	Via Alfredo Catalani	Figura II 36 Art.106	Sostituire segnaletica “dare precedenza”	
921	Via Giuseppe Martucci	Figura II 36 Art.106	Sostituire segnaletica “dare precedenza”	
922	Via Altichieri da Zevio	Figura II 38 Art.108	Sostituire segnaletica “preavviso di dare precedenza”, rimuovere 20 paletti verdi	
923	Via Antonio Bagatella	Figura II 471/a	Mettere 6 paletto di segnalazione ostacolo fisso	
924	Via Riccardo Wagner	Figura II 14 Art.88	Rimuovere presegnalazione “attraversamento pedonale”	
925	Via Francesco Schubert, incrocio Riccardo Wagner	Figura II 36 Art.106	Sostituire segnaletica “dare precedenza”	

ZONA CENTRO – Interventi di Segnaletica Verticale – Rilievo del 09/04/2025				
	Ubicazione (v. tavola)	**Segnale**	**Intervento**	**Foto**
926	Via Roberto Schumann	Figura II 80/e Art.122;Figura II 80/b Art.122; Figura II 47 Art.116	Sostituire preavviso di direzione obbligatoria a sinistra;direzione obbligatoria a sinistra; senso vietato	
927	Via Giovanni Sebastiano Bach	Figura II 303 Art.135	Sostituire 2 segnaletiche “attraversamento pedonale” (scatolare), e presegnalazione “bambini”, pulire 7 cartelli	
928	Via Federico Chopin, incrocio Via Ludovico Beethoven	Figura II 303 Art.135	Sostituire 2 segnaletiche “attraversamento pedonale” (estruso)	
929	Via Federico Chopin, incrocio Via Ludovico Beethoven	Figura II 471/a; Figura II 471/b	Sostituire segnaleticapaletto di segnalazione ostacolo fisso	
930	Via Ludovico Beethoven	Figura II 303 Art.135; Figura II 23 Art.94	Sostituire 2 segnaletiche “attraversamento pedonale” (estruso),e presegnalazione “bambini”	
931	Via Felice Mendelssohn	Figura II 23 Art.94	Sostituire presegnalazione “bambini”, raddrizzare 4 pali con cartelli	
932	Via Carlo Maria Weber	Figura II 23 Art.94	Rimuovere segnaletica presegnalazione “bambini”	
933	Via Giovanni Sgambati	Figura II 303 Art.135	Sostituire 2 segnaletiche “attraversamento pedonale” (estruso)	

ZONA CENTRO – Interventi di Segnaletica Verticale – Rilievo del 09/04/2025				
	Ubicazione (v. tavola)	**Segnale**	**Intervento**	**Foto**
934	Via Carlo Maria Weber	Figura II 23 Art.94	Sostituire presegnalazione “bambini”, raddrizzare 4 pali con cartelli	
935	Via Carlo Maria Weber	Figura II 303 Art.135	Sostituire 2 segnaletiche “attraversamento pedonale”	
936	Via Edoardo Mascheroni	Figura II 36 Art.106	Sostituire segnaletica “dare precedenza”	
937	Via Pietro Chevalier	Figura II 47 Art.116	Sostituire segnaletica “senso vietato”	
938	Via Augusto Caratti	Figura II 80/e Art.122	Sostituire segnaletica “preavviso di direzione obbligatoria a sinistra”	
939	Via Augusto Caratti	Figura II 81/c Art.122	direzioni consentite diritto e sinistra	
940	Via Augusto Caratti, incrocio Via Pietro Chevalier	Figura II 348 Art.135	Sostituire 2 segnaletiche “senso unico parallelo”	
941	Via Antonio Salieri	Figura II 471/a; Figura II 471/b	Mettere n° 2 paletto di segnalazione ostacolo fisso	

ZONA CENTRO – Interventi di Segnaletica Verticale – Rilievo del 09/04/2025				
	Ubicazione (v. tavola)	**Segnale**	**Intervento**	**Foto**
942	Via Nicola Antonio Porpora	Figura II 471/a; Figura II 471/b	Mettere n° 2 paletto di segnalazione ostacolo fisso	
943	Via Muzio Clementi	Figura II 471/a	Mettere n° 1paletto di segnalazione ostacolo fisso	
944	Via Francesco Geminiani	Figura II 471/a	Mettere n° 1paletto di segnalazione ostacolo fisso	
945	Via Arcangelo Corelli	Figura II 471/a	Mettere n° 1paletto di segnalazione ostacolo fisso	
946	Via Augusto Caratti, incrocio Via Benedetto Marcello	Figura II 36 Art.106	Sostituire segnaletica “dare precedenza”	
947	Via Antonio Bonazza	Figura II 80/a Art.122	direzione obbligatoria diritto	
948	Via Alessandro Scarlatti, incrocio Via Antonio Bonazza	Figura II 36 Art.106, Figura II 37 Art.107	Sostituire segnaletica “dare precedenza”, sostituire segnaletica “fermarsi e dare precedenza”	
949	Via Garofalo	Figura II 47 Art.116, Figura II 36 Art.106	Sostituire 2 segnaletiche “senso vietato”, sostituire 2 segnaletiche “dare precedenza”	

ZONA CENTRO – Interventi di Segnaletica Verticale – Rilievo del 09/04/2025				
	Ubicazione (v. tavola)	**Segnale**	**Intervento**	**Foto**
950	Via Antonio Bonazza	Figura II 81/c Art.122	Sostituire segnaletica “direzioni consentiti diritto e sinistra”, e “preavviso di fermarsi e dare precedenza”	
951	Via Niccolò Pizzolo	Figura II 80/e Art.122; Figura II 38 Art.108	Sostituire 2 segnaletiche “preavviso di direzione obbligatoria a destra”, sostituire segnaletica “preavviso di direzione obbligatoria a sinistra”	
952	Via Giovanni Demin	Figura II 47 Art.116	Sostituire segnaletica “senso vietato”	
953	Via Beata Elena Enselmini	Figura II 303 Art.135	Sostituire segnaletica “attraversamento pedonale” (estruso)	
954	Via Baldassarre Galuppi	Figura II 74 Art.120	Sostituire segnaletica “divieto di sosta”	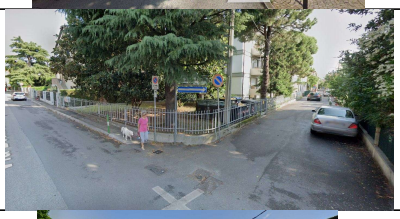
955	Via Beata Elena Enselmini	Figura II 23 Art.94	Sostituire presegnalazione “bambini”	
956	Via Beata Elena Enselmini	Figura II 471/a	paletto di segnalazione ostacolo fisso	
957	Via Beata Elena Enselmini	Figura II 303 Art.135	Sostituire 2 segnaletiche “attraversamento pedonale” (estruso)	

ZONA CENTRO – Interventi di Segnaletica Verticale – Rilievo del 09/04/2025				
	Ubicazione (v. tavola)	**Segnale**	**Intervento**	**Foto**

Totali	Quantità	Sviluppo unitario	Totale
Segnali triangolari			
base 60 cm – C1	1	0,2	0,2
base 60 cm – C2	38	0,2	7,6
base 90 cm – C1	0	0,4	0
base 90 cm – C2	2	0,4	0,8
base 120 cm	0	0,7	0
Segnali circolari			
Ø 40 cm	0	0,15	0
Ø 60 cm	26	0,3	7,8
Ø 90 cm	0	0,7	0
Segnali ottagonali			
largh. 60 cm	1	0,3	0,3
largh. 90 cm	1	0,65	0,65
largh. 120 cm	0	1,2	0
Segnali quadrati			
lato 40 cm	0	0,2	0
lato 60 cm	25	0,4	10
lato 90 cm	0	0,9	0
Toponomastica (N. S.)	0		
Altri	35		
Sommano Classe 1	127		18
Sommano Classe 2	2		9,35
Staffe	258		
Viti e Dadi	516		
Pali h. 130 / 200 cm	19	2	38
Pali h. 330 cm	35	3,3	115,5
Pali a bandiera	0		
Pali a collo d'oca	0	4,5	0
Rimozione pali	0		
Solo montaggio pali	0		
Rimozione segnali	5		
Totale montaggio e smontaggio segnali	134		
Raddrizzamenti	2		

ZONA CENTRO – Interventi di Segnaletica Verticale – Rilievo del 09/04/2025



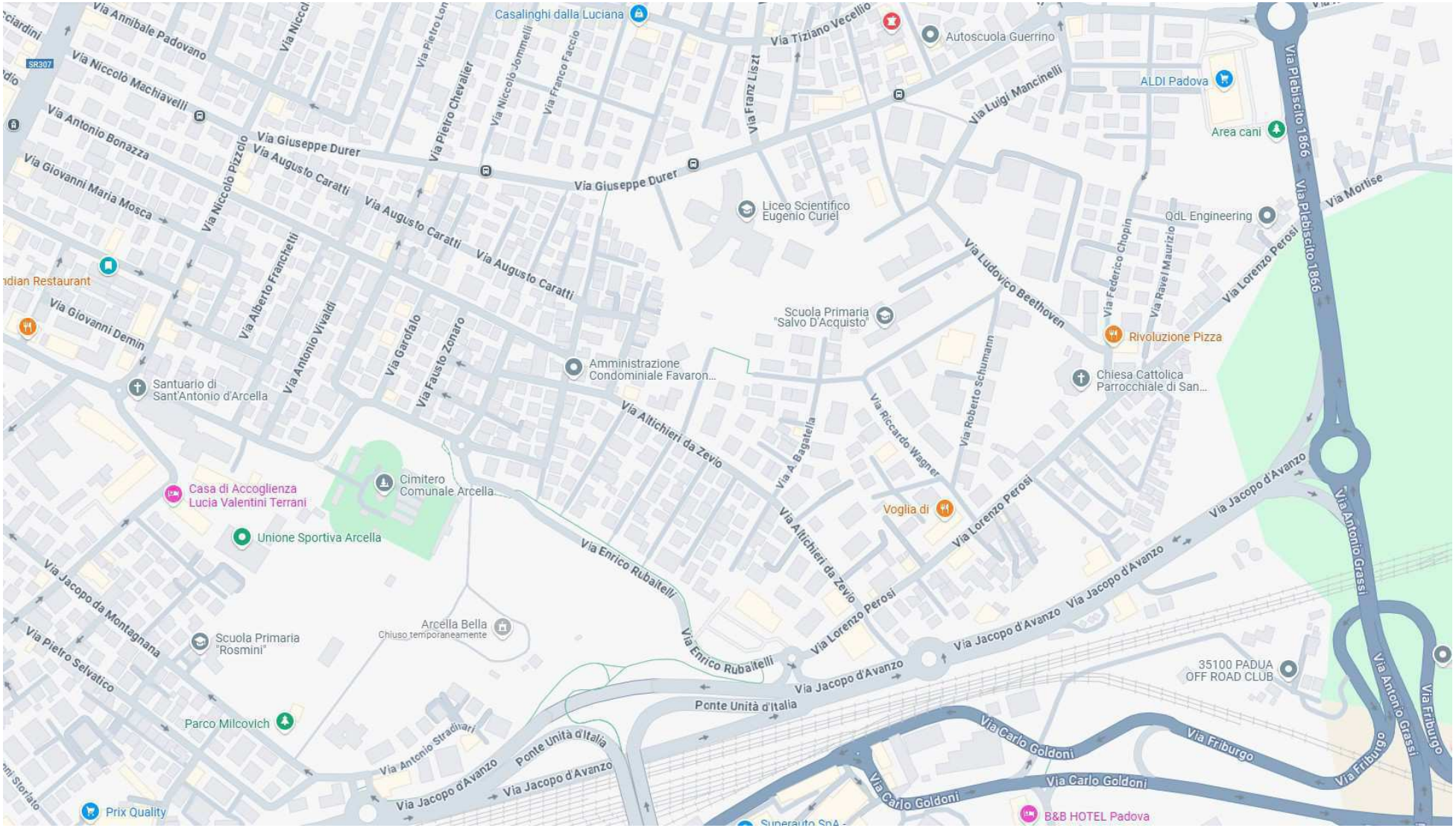
Via Annibale Padovano
Via Niccolò Machiavelli
Via Antonio Bonazza
Via Giovanni Maria Mosca
Via Giuseppe Durer
Via Augusto Caratti
Via Niccolò Pizzolo
Via Alberto Franchetti
Via Giovanni Demin
Via Antonio Vivaldi
Via Garofalo
Via Fausto Zonaro
Via Pietro Chevalier
Via Niccolò Jommelli
Via Franco Faccio
Via Franz Liszt
Via Tiziano Vecellio
Via Luigi Mancinelli
Via Ludovico Beethoven
Via Federico Chopin
Via Ravel Maurizio
Via Lorenzo Perosi
Via Mortise
Via Plebiscito 1866
Via Roberto Schumann
Via Riccardo Wagner
Via A. Bagatella
Via Altichieri da Zevio
Via Enrico Rubaltelli
Via Jacopo d'Avanzo
Via Jacopo da Montagnana
Via Pietro Selvatico
Via Antonio Stradivari
Ponte Unità d'Italia
Via Carlo Goldoni
Via Friburgo
Via Antonio Grassi
Casalinghi dalla Luciana
Autoscuola Guerrino
ALDI Padova
Area cani
Liceo Scientifico Eugenio Curiel
QdL Engineering
Scuola Primaria "Salvo D'Acquisto"
Rivoluzione Pizza
Chiesa Cattolica Parrocchiale di San...
Amministrazione Condominiale Favaron...
Santuario di Sant'Antonio d'Arcella
Cimitero Comunale Arcella
Casa di Accoglienza Lucia Valentini Terrani
Unione Sportiva Arcella
Voglia di
Arcella Bella
Chiuso temporaneamente
Scuola Primaria "Rosmini"
Parco Milcovich
35100 PADUA OFF ROAD CLUB
Prix Quality
B&B HOTEL Padova
SR307

Foto 902



Foto 903



Foto 904



Foto 905



Foto 906



Foto 907


MILANO
TRENTO 130
CASTELFRANCO 35
VENEZIA
BOLOGNA
TREVISO 51
VENEZIA 42
PIOVE DI S. 20
Via Jacopo

Foto 908


PIZZERIA
RIFUGIO
30
Via Plebiscito 19
eccetto
veicoli autorizzati
per zona
bollino blu

Foto 909



Foto 910



Foto 911



Foto 912



Foto 913



Foto 914



Foto 915



Foto 916



Foto 917



Foto 918



Foto 919



Foto 920



Foto 921



Foto 922



Foto 923



Foto 924



Foto 925



Foto 926



Foto 927



Foto 928



Foto 929



Foto 930



Foto 931



Foto 932



Foto 933



Foto 934



Foto 935



Foto 936



Foto 937



Foto 938



Foto 939



Foto 940



Foto 941



Foto 942



Foto 943



Foto 944



Foto 945



Foto 946



Foto 947



Foto 948



Foto 949



Foto 950



Foto 951



Foto 952



Foto 953



Foto 954



Foto 955



Foto 956



Foto 957



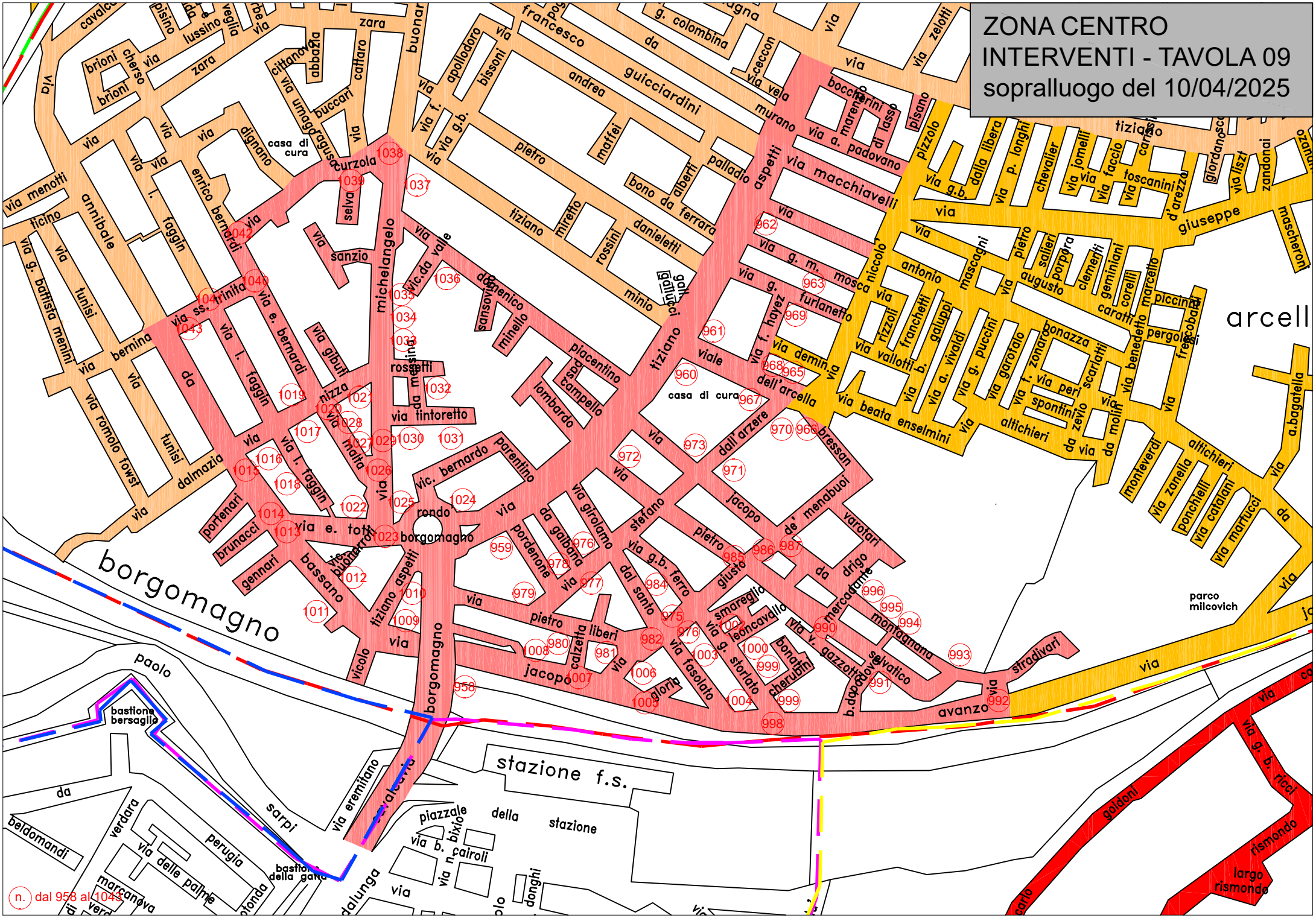
ZONA CENTRO
INTERVENTI - TAVOLA 09
sopralluogo del 10/04/2025
n. dal 958 al 1043
borgomagno
arcell
stazione f.s.
parco milcovich
casa di cura
casa di cura
via
via
via

ZONA CENTRO – Interventi di Segnaletica Verticale – Rilievo del 10/04/2025				
	Ubicazione (v. tavola)	**Segnale**	**Intervento**	**Foto**
958	Cavalcavia Borgomagno	Figura II 13 Art.88	Sostituire presegnalazione “attraversamento pedonale”, raddrizzare 4 pali con cartelli	
959	Via Tiziano Aspetti	Figura II 80/a Art.122	Sostituire segnaletica “direzione obbligatoria diritto”, raddrizzare 6 pali con cartelli	
960	Via Tiziano Aspetti	Figura II 303 Art.135	Installare segnaletica “attraversamento pedonale” (scatolare)	
961	Via Tiziano Aspetti	Figura II 81/b Art.122	direzioni consentite diritto e destra	
962	Via Tiziano Aspetti, incrocio Via Antonio Bonazza	Figura II 303 Art.135	Sostituire segnaletica “attraversamento pedonale” (estruso), installare segnaletica “attraversamento pedonale” (estruso)	
963	Via Antonio Bonazza	Figura II 38 Art.108	Sostituire segnaletica “preavviso di dare precedenza”	
964	Via Giovanni Maria Mosca	Figura II 47 Art.116, Figura II 80/b Art.122	Sostituire 2 segnaletiche “senso vietato”, sostituire segnaletica “direzione obbligatoria a sinistra”	
965	Via Giovanni Demin	Figura II 47 Art.116	Sostituire segnaletica “senso vietato”	
966	Viale Arcella, rotatoria Via Beata Elena Enselmini	Figura II 84 Art.122, Figura II 47 Art.116, Figura II 23 Art.94	Sostituire 2 segnaletiche “rotatoria”, sostituire 2 segnaletiche “senso vietato”, sostituire 2 presegnalazioni “bambini”, raddrizzare 6 pali con cartelli	

ZONA CENTRO – Interventi di Segnaletica Verticale – Rilievo del 10/04/2025				
	Ubicazione (v. tavola)	**Segnale**	**Intervento**	**Foto**
967	Viale Arcella	Figura II 303 Art.135	Sostituire 2 segnaletiche “attraversamento pedonale” (estruso)	
968	Via Francesco Hayez	Figura II 80/d Art.122	Sostituire preavviso di direzione obbligatoria a destra	
969	Via Francesco Hayez, incrocio Via Giuseppe Furlanetto	Figura II 36 Art.106, Figura II 47 Art.116	Sostituire segnaletica “dare precedenza”, sostituire 2 segnaletiche “senso vietato”, rimuovere 10 paletti verdi	
970	Via Sefano Dell’Arzere	Figura II 23 Art.94	Mettere presegnalazione “bambini”,	
971	Via Sefano Dell’Arzere, incrocio Via Jacopo da Montagnana	Figura II 47 Art.116	Sostituire 2 segnaletiche “senso vietato” e direzione obbligatoria a sinistra	
972	Via Pietro Selvatico	Figura II 36 Art.106	Nuovo “dare precedenza”	
973	Via Jacopo da Montagnana	Figura II 80/d Art.122	preavviso di direzione obbligatoria a destra	
974	Via Sefano Dell’Arzere	Figura II 47 Art.116, Figura II 80/b Art.122	Sostituire segnaletica “senso vietato”, sostituire segnaletica “direzione obbligatoria a sinistra”, raddrizzare 4 pali con cartelli	
975	Via Girolamo Dal Santo, incrocio Via Stefano Dell’Arzere	Figura II 47 Art.116	Sostituire segnaletica “senso vietato”	

ZONA CENTRO – Interventi di Segnaletica Verticale – Rilievo del 10/04/2025				
	Ubicazione (v. tavola)	**Segnale**	**Intervento**	**Foto**
976	Via Girolamo Dal Santo (parcheggio)	Figura II 471/b	paletto di segnalazione ostacolo fisso	
977	Via Giovanni da Gaibana, incrocio Via Stefano Dell'Arzere	Figura II 36 Art.106, Figura II 26 Art.96	Sostituire segnaletica "dare precedenza", sostituire segnaletica "doppio senso di circolazione"	
978	Via Pordenone, incrocio Via Stefano Dell'Arzere	Figura II 36 Art.106, Figura II 26 Art.96	Sostituire segnaletica "dare precedenza", sostituire segnaletica "doppio senso di circolazione"	
979	Via Pietro Liberi, incrocio Via Stefano Dell'Arzere	Figura II 80/a Art.122	segnaletica "direzione obbligatoria diritto"	
980	Via Pietro Pietro Calzetta, incrocio Via Liberi	Figura II 47 Art.116	Sostituire 3 segnaletiche "senso vietato"	
981	Via Pietro Liberi, incrocio Via Giusto de' Menabuoi	Figura II 47 Art.116, Figura II 80/c Art.122	Sostituire 3 segnaletiche "senso vietato", sostituire segnaletica "direzione obbligatoria a destra"	
982	Via Pietro Liberi, incrocio Via Giusto de' Menabuoi	Figura II 472, Figura II 82/b Art.122, Figura II 47 Art.116	Sostituire 2 pannelli bombati gialli "delineatore speciale di ostacolo", sostituire cartello "passaggio obbligatorio a destra", sostituire segnaletica "senso vietato"	
983	Via Giusto de' Menabuoi	Figura II 90 Art.122	Sostituire pista ciclabile	
984	Via Girolamo Dal Santo	Figura II 471/a	paletto di segnalazione ostacolo fisso	

ZONA CENTRO – Interventi di Segnaletica Verticale – Rilievo del 10/04/2025				
	Ubicazione (v. tavola)	**Segnale**	**Intervento**	**Foto**
985	Via Pietro Selvatico, incrocio Via Giusto de' Menabuoi	Figura II 47 Art.116	senso vietato	
986	Via Giusto de' Menabuoi, altezza civ. 19	Figura II 81/c Art.122	direzioni consentite diritto e sinistra	
987	Via Giusto de' Menabuoi, incrocio Via Jacopo da Montagnana	Figura II 47 Art.116	Sostituire 2 segnaletiche "senso vietato"	
988	Via Giusto de' Menabuoi (parcheggio)	Figura II 471/a	paletto di segnalazione ostacolo fisso	
989	Via Ludovico Bressan	Figura II 303 Art.135	Installare 2 segnaletiche "attraversamento pedonale" (estruso), nuove 3 presegnalazioni "attraversamento pedonale", raddrizzare 4 pali con cartelli	
990	Via Pietro Selvatico, incrocio Via Saverio Mercadante	Figura II 80/c Art.122	Sostituire segnaletica "direzione obbligatoria a destra"	
991	Via Bartolino da Padova, incrocio Via Pietro Selvatico	Figura II 47 Art.116, Figura II 80/c Art.122	Sostituire segnaletica "senso vietato", sostituire segnaletica "direzione obbligatoria a destra"	
992	Via Antonio Stradivari (rotatoria)	Figura II 471/a	paletto di segnalazione ostacolo fisso	
993	Via Jacopo da Montagnana, incrocio Via Pietro Selvatico	Figura II 50 Art.116, Figura II 2 Art.85	Sostituire segnaletica "limite massimo di velocità 40 km/h", sostituire segnaletica "dosso" e pannello integrativo "serie"	

ZONA CENTRO – Interventi di Segnaletica Verticale – Rilievo del 10/04/2025				
	Ubicazione (v. tavola)	**Segnale**	**Intervento**	**Foto**
994	Via Jacopo da Montagnana	Figura II 471/a	paletto di segnalazione ostacolo fisso	
995	Via Jacopo da Montagnana	Figura II 303 Art.135	Sostituire segnaletica “attraversamento pedonale” (estruso)	
996	Via Jacopo da Montagnana	Figura II 50 Art.116	Sostituire segnaletica “limite massimo di velocità 40 km/h”	
997	Via Bartolino da Padova, incrocio Via Jacopo d’Avanzo	Figura II 36 Art.106, Figura II 80/c Art.122	Sostituire segnaletica “dare precedenza”, sostituire segnaletica “direzione obbligatoria a destra”	
998	Via Giovanni Storlato, incrocio Via Jacopo d’Avanzo	Figura II 36 Art.106	Sostituire segnaletica “dare precedenza”	
999	Via Luigi Cherubini, incrocio Via Giovanni Storlato	Figura II 36 Art.106,	Sostituire segnaletica “dare precedenza”	
1000	Via Luigi Cherubini	Figura II 36 Art.106	Sostituire segnaletica “dare precedenza”	
1001	Via Ruggero Leoncavallo	Figura II 36 Art.106,	Sostituire segnaletica “dare precedenza”	
1002	Via Giovanni Storlato	Figura II 36 Art.106	Sostituire segnaletica “dare precedenza”	

ZONA CENTRO – Interventi di Segnaletica Verticale – Rilievo del 10/04/2025				
	Ubicazione (v. tavola)	**Segnale**	**Intervento**	**Foto**
1003	Via Giovanni Storlato	Figura II 471/a	paletto di segnalazione ostacolo fisso	
1004	Via Giovanni Storlato, incrocio Via Luigi Cherubini	Figura II 303 Art.135	Installare 2 segnaletiche “attraversamento pedonale” (scatolare)	
1005	Via Jacopo d’Avanzo, incrocio Via Andrea Gloria	Figura II 36 Art.106	Sostituire segnaletica “dare precedenza”, sostituire segnaletica “strada senza uscita”	
1006	Via Giusto de’ Menabuoi, incrocio Via Pietro Liberi	Figura II 90 Art.122	pista ciclabile	
1007	Via Pietro Calzetta	Figura II 471/a	paletto di segnalazione ostacolo fisso	
1008	Via Jacopo d’Avanzo	Figura II 303 Art.135; Figura II 471/a	Sostituire 2 segnaletiche “attraversamento pedonale” (estruso), e segnaletica “paletto di segnalazione ostacolo fisso”	
1009	Via Jacopo d’Avanzo, rotatoria Vicolo Tiziano Aspetti	Figura II 472, Figura II 82/b Art.122	Sostituire 6 pannelli bombati gialli “delineatore speciale di ostacolo”, sostituire 2 cartelli “passaggi consentiti” con 2 cartelli “passaggio obbligatorio a destra”, sostituire 4 cartelli “direzione obbligatoria a destra” con 4 cartelli “passaggio obbligatorio a destra”	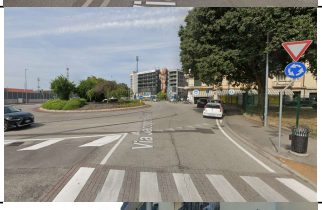
1010	Vicolo Tiziano Aspetti	Figura II 27 Art.96	Sostituire presegnalazione “circolazione rotatoria”	
1011	Via Annibale da Bassano	Figura II 471/a; Figura II 471/b	paletto di segnalazione ostacolo fisso	

ZONA CENTRO – Interventi di Segnaletica Verticale – Rilievo del 10/04/2025				
	Ubicazione (v. tavola)	**Segnale**	**Intervento**	**Foto**
1012	Via Michelangelo Buonarroti	Figura II 303 Art.135	attraversamento pedonale	
1013	Via Annibale da Bassano	Figura II 472, Figura II 82/b Art.122, Figura II 36 Art.106, Figura II 47 Art.116, Figura II 84 Art.122	Sostituire 6 pannelli bombati gialli “delineatore speciale di ostacolo”, sostituire 6 cartelli passaggio obbligatorio a destra”, sostituire segnaletica “dare precedenza”, sostituire segnaletica “senso vietato”, sostituire segnaletica “rotatoria”	
1014	Via Annibale da Bassano, incrocio Via Giovanni Brunacci	Figura II 2 Art.85 ; Figura II 50 Art.116	dare precedenza; limite massimo di velocità … km/h	
1015	Via Annibale da Bassano	Figura II 92/b Art.122	Sostituire segnaletica “percorso pedonale e ciclabile”	
1016	Via Nizza	Figura II 50 Art.116	Sostituire segnaletica “limite massimo di velocità 40 km/h”	
1017	Via Nizza, incrocio Via Lucindo Faggin	Figura II 37 Art.107	Sostituire segnaletica “fermarsi e dare precedenza”	
1018	Via Lucindo Faggin	Figura II 80/d Art.122	Sostituire segnaletica “preavviso di direzione obbligatoria a destra”	
1019	Via Nizza	Figura II 17 Art.90	Sostituire segnaletica “strettoia simmetrica”	
1020	Via Malta, incrocio Via Nizza	Figura II 47 Art.116	Sostituire segnaletica “senso vietato”	

ZONA CENTRO – Interventi di Segnaletica Verticale – Rilievo del 10/04/2025				
	Ubicazione (v. tavola)	**Segnale**	**Intervento**	**Foto**
1021	Via Gibuti	Figura II 37 Art.107	fermarsi e dare precedenza	
1022	Via Enrico Toti	Figura II 82/b Art.122	Sostituire cartello “passaggio obbligatorio a destra”	
1023	Via Enrico Toti (cavalcavia)	Figura II 92/b Art.122	percorso pedonale e ciclabile	
1024	Rondò Borgomagno	Figura II 37 Art.107, Figura II 468 Art.174	Sostituire 2 segnaletiche “fermarsi e dare precedenza”, sostituire 2 pannelli “delineatore modulare di curva”	
1025	Via Michelangelo Buonarroti, incrocio Via Enrico Toti	Figura II 472, Figura II 82/b Art.122	Sostituire pannello bombato giallo “delineatore speciale di ostacolo”, sostituire cartello “passaggio obbligatorio a destra”	
1026	Via Malta	Figura II 303 Art.135	Sostituire segnaletica “attraversamento pedonale” (estruso)	
1027	Via Malta	Figura II 80/b Art.122	Sostituire segnaletica “direzione obbligatoria a sinistra”	
1028	Via Malta	Figura II 38 Art.108	Sostituire segnaletica “preavviso di fermarsi e dare precedenza”	
1029	Via Michelangelo Buonarroti	Figura II 471/a	paletto di segnalazione ostacolo fisso	

ZONA CENTRO – Interventi di Segnaletica Verticale – Rilievo del 10/04/2025				
	Ubicazione (v. tavola)	**Segnale**	**Intervento**	**Foto**
1030	Via Tintoretto	Figura II 471/b	Mettere paletto di segnalazione ostacolo fisso	
1031	Via Tintoretto	Figura II 471/a	Mettere paletto di segnalazione ostacolo fisso	
1032	Via Antonello da Messina, incrocio Via Biagio Rossetti	Figura II 37 Art.107	Sostituire segnaletica “fermarsi e dare precedenza”,	
1033	Via Biagio Rossetti	Figura II 471/a	Mettere paletto di segnalazione ostacolo fisso	
1034	Via Michelangelo Buonarroti		Sistemare segnaletica	
1035	Via Michelangelo Buonarroti, incrocio Via Raffaello Sanzio	Figura II 303 Art.135	Sostituire 2 segnaletiche “attraversamento pedonale” (estruso).	
1036	Via Domenico Piacentino		Sistemare segnaletica	
1037	Via Michelangelo Buonarroti, rotatoria Via Curzola	Figura II 472, Figura II 82/b Art.122	Sostituire 2 pannelli bombati gialli “delineatore speciale di ostacolo”, sostituire 4 cartelli “passaggio obbligatorio a destra”, sostituire 3 cartelli “passaggi consentiti” con 3 cartelli “passaggi obbligatori a destra”	
1038	Via Curzola	Figura II 303 Art.135	Installare 2 segnaletiche “attraversamento pedonale” (scatolare)	

ZONA CENTRO – Interventi di Segnaletica Verticale – Rilievo del 10/04/2025				
	Ubicazione (v. tavola)	**Segnale**	**Intervento**	**Foto**
1039	Via Curzola		Sistemare segnaletica	
1040	Viale Santissima Trinità	Figura II 47 Art.116	Sostituire 2 segnaletiche “senso vietato”	
1041	Via Lucindo Faggin	Figura II 47 Art.116	Sostituire 2 segnaletiche “senso vietato”	
1042	Via Enrico Bernardi	Figura II 303 Art.135	Mettere attraversamento pedonale	
1043	Via Annibale da Bassano, rotatoria Via Bernina	Figura II 472, Figura II 82/b Art.122	Sostituire 4 pannelli bombati gialli “delineatore speciale di ostacolo”, sostituire 4 cartelli “passaggio obbligatorio a destra”, rimuovere 20 paletti verdi	

ZONA CENTRO – Interventi di Segnaletica Verticale – Rilievo del 10/04/2025				
	Ubicazione (v. tavola)	**Segnale**	**Intervento**	**Foto**

Totali	Quantità	Sviluppo unitario	Totale
Segnali triangolari			
base 60 cm – C1	0	0,2	0
base 60 cm – C2	30	0,2	6
base 90 cm – C1	1	0,4	0,4
base 90 cm – C2	0	0,4	0
base 120 cm	0	0,7	0
Segnali circolari			
Ø 40 cm	0	0,15	0
Ø 60 cm	78	0,3	23,4
Ø 90 cm	0	0,7	0
Segnali ottagonali			
largh. 60 cm	3	0,3	0,9
largh. 90 cm	0	0,65	0
largh. 120 cm	0	1,2	0
Segnali quadrati			
lato 40 cm	0	0,2	0
lato 60 cm	20	0,4	8
lato 90 cm	0	0,9	0
Toponomastica (N. S.)	0		
Altri	38		
Sommano Classe 1	166		31,8
Sommano Classe 2	4		6,9
Staffe	340		
Viti e Dadi	680		
Pali h. 130 / 200 cm	39	2	78
Pali h. 330 cm	72	3,3	237,6
Pali a bandiera	0		
Pali a collo d'oca	0	4,5	0
Rimozione pali	8		
Solo montaggio pali	0		
Rimozione segnali	7		
Totale montaggio e smontaggio segnali	177		
Raddrizzamenti	10		

ZONA CENTRO – Interventi di Segnaletica Verticale – Rilievo del 10/04/2025



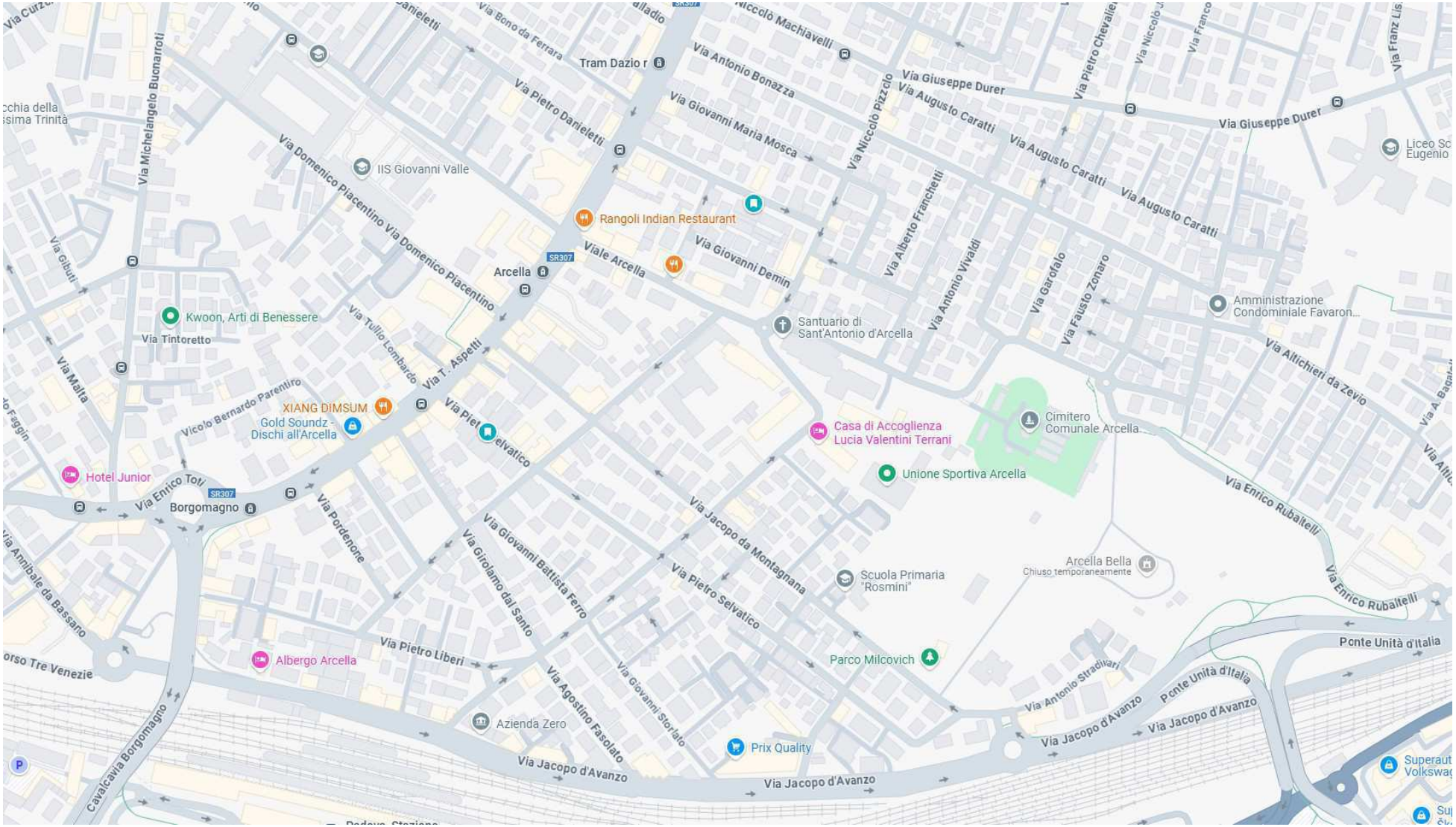
Via Michelangelo Buonarroti
Via Pietro Danieletti
Via Bono da Ferrara
Tram Dazio r
Via Antonio Bonazza
Via Giovanni Maria Mosca
Via Niccolò Machiavelli
Via Giuseppe Durer
Via Augusto Caratti
Via Pietro Chevalier
Via Franz Liszt
Via Giuseppe Durer
Liceo Sc
Eugenio
IIS Giovanni Valle
Via Domenico Piacentino
Via Domenico Piacentino
Rangoli Indian Restaurant
Via Giovanni Demin
Viale Arcella
SR307
Arcella
Via Niccolò Pizzolo
Via Alberto Franchetti
Via Antonio Vivaldi
Via Garofalo
Via Fausto Zonaro
Via Augusto Caratti
Via Augusto Caratti
Amministrazione
Condominiale Favaron...
Via Giuseppe Durer
Via Giuseppe Durer
Via Giuseppe Durer

Foto 958



Foto 959



Foto 960



Foto 961



Foto 962



Foto 963



Foto 964



Foto 965



Foto 966



Foto 967



Foto 968



Foto 969



Foto 970



Foto 971



Foto 972



Foto 973



Foto 974



Foto 975



Foto 976



Foto 977



Foto 978



Foto 979



Foto 980



Foto 981



Foto 982



Foto 983



Foto 984



Foto 985



Foto 986



Foto 987



Foto 988



Foto 989



Foto 990



Foto 991



Foto 992



Foto 993



Foto 994



Foto 995



Foto 996



Foto 997



Foto 998



Foto 999



Foto 1000


Via Luigi Cherubini
0-24
0-24
Comune di Padova
passo carrabile

Foto 1001



Foto 1002



Foto 1003


Via Giovanni Storlato
P
60 minuti
SBAGLIATO
passo carrabile

Foto 1004



Foto 1005



Foto 1006



Foto 1007


0-24
zona
30
zona
traffico limitato
22,00-4,30
0-24
SQUEERT
ZONA
Via Pietro Calzetta
© 2023 Google

Foto 1008



Foto 1009



Foto 1010



Foto 1011



Foto 1012


Via Michelangelo Buonarroti
m. buonarroti
CITTÀ SICURA
SAGRA
SS. TRINITÀ
© 2023 Google

Foto 1013



Foto 1014


via
g. brunacci
30
P
Vicolo Giovanni Bruno
PAPA SWAGGER
APERTO
© 2024 Google

Foto 1015



Foto 1016



Foto 1017



Foto 1018



Foto 1019



Foto 1020



Foto 1021



Foto 1022



Foto 1023



Foto 1024



Foto 1025



Foto 1026



Foto 1027



Foto 1028



Foto 1029


Via Michelangelo
Buonarroti

Foto 1030



Foto 1031



Foto 1032


antonello da messina
Via Biagio Pecorelli
Via Antonello da Messina

Foto 1033



Foto 1034

Via Michelangelo Buonarroti

Foto 1035


Via Michelangelo Buonarroti
VENDITA
VINI SFUSI
IN BOTTIGLIA
APERTO

Foto 1036



Foto 1037



Foto 1038



Foto 1039



Foto 1040



Foto 1041



Foto 1042



Foto 1043



ZONA CENTRO
INTERVENTI - TAVOLA 10
sopralluogo del 15/04/2025

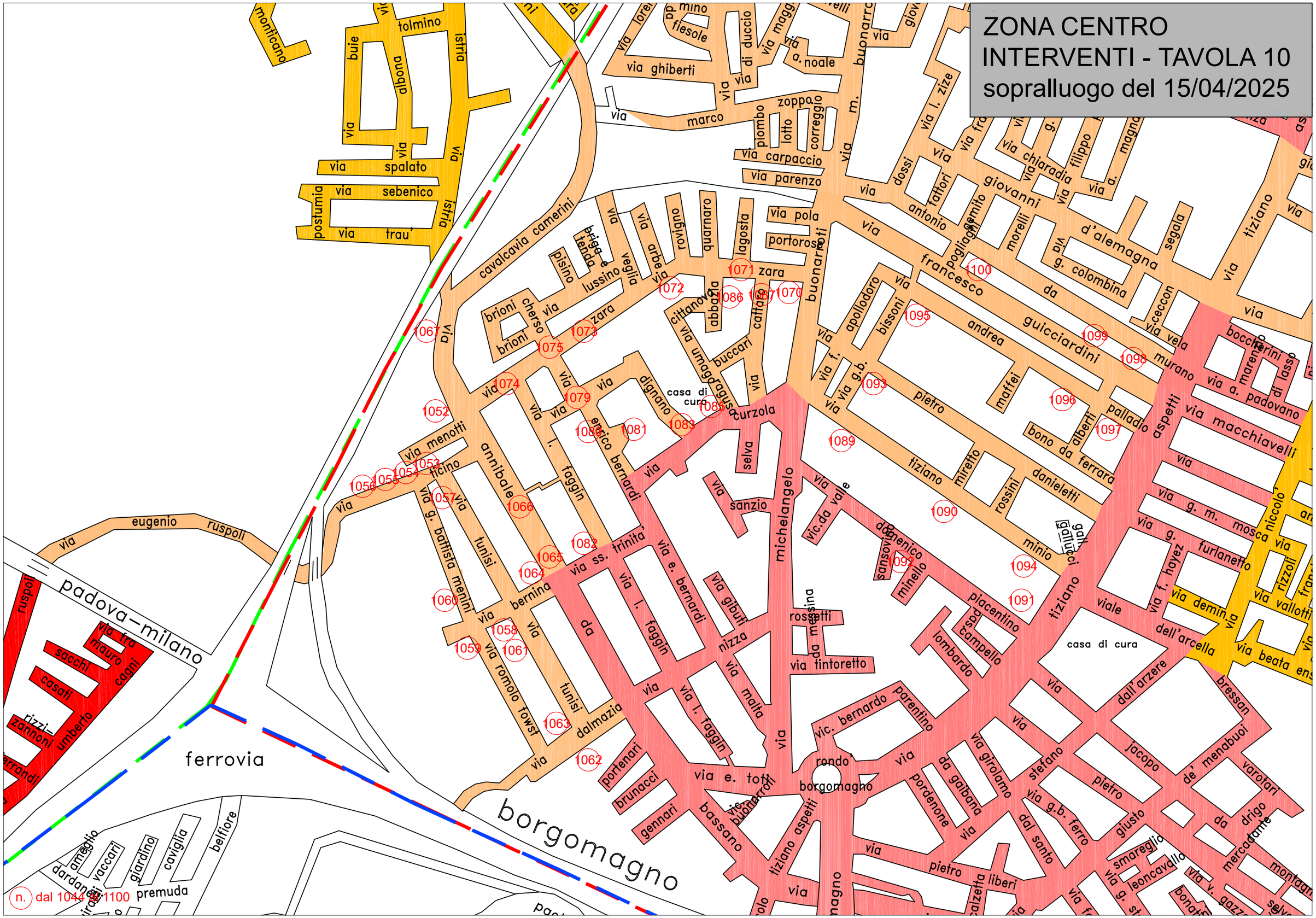

n. dal 1044 al 1100

ZONA CENTRO – Interventi di Segnaletica Verticale – Rilievo del 15/04/2025				
	Ubicazione (v. tavola)	**Segnale**	**Intervento**	**Foto**
1044	Cavalcavia Dalmazia (rotatoria)	Figura II 472, Figura II 82/b Art.122, Figura II 36 Art.106	Sostituire 2 pannelli bombati gialli “delineatore speciale di ostacolo”, sostituire 2 cartelli “passaggi consentiti” con 2 cartelli “passaggio obbligatorio a destra”, sostituire 2 segnaletiche “dare precedenza”	
1045	Corso Tre Venezie		Rimuovere 2 presegnalazioni “circolazione rotatoria”	
1046	Corso Tre Venezie, incrocio Via Dalmazia (rotatoria a due uscite)	Figura II 472, Figura II 82/b Art.122	Sostituire 3 pannelli bombati gialli “delineatore speciale di ostacolo”, sostituire 2 cartelli “passaggi consentiti” con 2 cartelli “passaggio obbligatorio a destra”, installare 3 nuovi pannelli bombati gialli “delineatore speciale di ostacolo”, installare nuovo cartello “passaggio obbligatorio a destra”	
1047	Corso Tre Venezie (rotatoria intermedia a tre uscite)	Figura II 472, Figura II 82/b Art.122	Sostituire 6 pannelli bombati gialli “delineatore speciale di ostacolo”, sostituire 2 cartelli “passaggi consentiti” con 2 cartelli “passaggio obbligatorio a destra”, sostituire 3 cartelli “direzione obbligatoria a destra” con 3 cartelli “passaggio obbligatorio a destra”	
1048	Corso Tre Venezie	Figura II 27 Art.96	Sostituire presegnalazione “circolazione rotatoria”	
1049	Corso Tre Venezie	Figura II 50 Art.116	Sostituire segnaletica “limite massimo di velocità 50 km/h”	
1050	Corso Tre Venezie	Figura II 13 Art.88; Figura II 14 Art.88	Sostituire presegnalazione “attraversamento pedonale”, sostituire presegnalazione “attraversamento ciclabile”	
1051	Corso Tre Venezie, rotatoria Via Annibale da Bassano	Figura II 472, Figura II 82/b Art.122	Sostituire 6 pannelli bombati gialli “delineatore speciale di ostacolo”, sostituire 3 cartelli “passaggi consentiti” con 3 cartelli “passaggio obbligatorio a destra”, sostituire 3 cartelli “direzione obbligatoria a destra” con 3 cartelli “passaggio obbligatorio a destra”	 

ZONA CENTRO – Interventi di Segnaletica Verticale – Rilievo del 15/04/2025				
	Ubicazione (v. tavola)	**Segnale**	**Intervento**	**Foto**
1052	Via Annibale da Bassano	Figura II 472	Sostituire 2 pannelli bombati gialli “delineatore speciale di ostacolo” (su attraversamento pedonale	
1053	Via Ticino	Figura II 80/a Art.122	Sostituire segnaletica “direzione obbligatoria diritto”	
1054	Via Ticino, incrocio Via Giovanni Battista Menini	Figura II 47 Art.116	Sostituire segnaletica “senso vietato”	
1055	Via Ticino	Figura II 348 Art.135, Figura II 81/a Art.122	Sostituire segnaletica “senso unico dritto”, sostituire segnaletica “direzioni consentite destra e sinistra”	
1056	Via Ticino	Figura II 80/d Art.122	Sostituire segnaletica “preavviso di direzione obbligatoria a destra”	
1057	Via Ticino, incrocio Via Tunisi	Figura II 80/a Art.122	Direzione obbligatoria diritto	
1058	Via Bernina	Figura II 471/a	Mettere paletto di segnalazione ostacolo fisso	
1059	Via Bernina	Figura II 471/b	Mettere paletto di segnalazione ostacolo fisso	
1060	Via Giovanni Battista Menini	Figura II 47 Art.116	Nuovo senso vietato	

ZONA CENTRO – Interventi di Segnaletica Verticale – Rilievo del 15/04/2025				
	Ubicazione (v. tavola)	**Segnale**	**Intervento**	**Foto**
1061	Via Bernina	Figura II 80/a Art.122	Sostituire segnaletica “direzione obbligatoria diritto”	
1062	Via Dalmazia	Figura II 38 Art.108	Sostituire segnaletica “preavviso di dare precedenza”, raddrizzare 6 pali con cartelli	
1063	Via Tunisi	Figura II 471/a	Mettere paletto di segnalazione ostacolo fisso	
1064	Via Bernina	Figura II 471/b	Mettere paletto di segnalazione ostacolo fisso	
1065	Via Annibale da Bassano	Figura II 472	Sostituire 4 pannelli bombati gialli “delineatore speciale di ostacolo”	
1066	Via Annibale da Bassano	Figura II 4 Art.86	Nuovo presegnalazione “curva a destra”	
1067	Via Giovanni Vianello	Figura II 27 Art.96	Nuovo presegnalazione “circolazione rotatoria”	
1068	Via Michelangelo Buonarroti, incrocio Via Portorose	Figura II 303 Art.135	Sostituire 2 segnaletiche “attraversamento pedonale” (estruso)	
1069	Via Michelangelo Buonarroti	Figura II 303 Art.135	Sostituire segnaletica “attraversamento pedonale” (estruso),	

ZONA CENTRO – Interventi di Segnaletica Verticale – Rilievo del 15/04/2025				
	Ubicazione (v. tavola)	**Segnale**	**Intervento**	**Foto**
1070	Via Zara	Figura II 303 Art.135	Sostituire 2 segnaletiche “attraversamento pedonale” (estruso)	
1071	Via Lagosta	Figura II 471/a	Mettere paletto di segnalazione ostacolo fisso	
1072	Via Zara, altezza civ. 42	Figura II 303 Art.135	Installare 2 segnaletiche “attraversamento pedonale” (estruso)	
1073	Via Zara	Figura II 2 Art.85, Figura II 50 Art.116	Sostituire segnaletica “dosso”, installare cartello “limite massimo di velocità 30 km/h”	
1074	Via Zara	Figura II 38 Art.108	Nuovo segnaletica “preavviso di dare precedenza”	
1075	Via Cherso, incrocio Via Zara	Figura II 37 Art.107	Sostituire segnaletica “fermarsi e dare precedenza”.	
1076	Via Zara	Figura II 71 Art.119	Rimuovere segnaletica “fine limitazione di velocità” (30 km/h)	
1077	Via Lucindo Faggin, incrocio Via Dignano	Figura II 23 Art.94, Figura II 80/c Art.122, Figura II 47 Art.116	Nuovo presegnalazione “bambini”, sostituire segnaletica “direzione obbligatoria a destra”, sostituire 3 segnaletiche “senso vietato”	
1078	Via Dignano	Figura II 303 Art.135	Sostituire segnaletica “attraversamento pedonale” (estruso)	

ZONA CENTRO – Interventi di Segnaletica Verticale – Rilievo del 15/04/2025				
	Ubicazione (v. tavola)	**Segnale**	**Intervento**	**Foto**
1079	Via Dignano, incrocio Via Enrico Bernardi	Figura II 47 Art.116, Figura II 80/c Art.122, Figura II 303 Art.135	Sostituire 4 segnaletiche “senso vietato”, sostituire segnaletica “direzione obbligatoria a destra”, installare 2 segnaletiche “attraversamento pedonale” (estruso),	
1080	Via Enrico Bernardi	Figura II 50 Art.116	Sostituire segnaletica “limite massimo di velocità 40 km/h”	
1081	Via Enrico Bernardi	Figura II 303 Art.135	Sostituire 2 segnaletiche “attraversamento pedonale” (estruso).	
1082	Via Lucindo Faggin	Figura II 50 Art.116	Sostituire segnaletica “limite massimo di velocità 40 km/h”.	
1083	Via Dignano	Figura II 50 Art.116	Sostituire segnaletica “limite massimo di velocità 40 km/h”.	
1084	Via Dignano	Figura II 23 Art.94	Nuovo “bambini”	
1085	Via Ragusa	Figura II 471/b	Mettere paletto di segnalazione ostacolo fisso	
1086	Via Abbazia	Figura II 36 Art.106	Sostituire segnaletica “dare precedenza” (nuovo da 60 cm)	
1087	Via Cattaro	Figura II 47 Art.116	Sostituire segnaletica “senso vietato”,	

ZONA CENTRO – Interventi di Segnaletica Verticale – Rilievo del 15/04/2025				
	Ubicazione (v. tavola)	**Segnale**	**Intervento**	**Foto**
1088	Via Michelangelo Buonarroti	Figura II 27 Art.96	Nuovo presegnalazione “circolazione rotatoria”	
1089	Via Tiziano Minio	Figura II 23 Art.94	Nuovo presegnalazione “bambini”	
1090	Via Tiziano Minio	Figura II 303 Art.135	Sostituire 6 segnaletiche “attraversamento pedonale” (estruso), installare 2 segnaletiche “attraversamento pedonale” (estruso), raddrizzare 6 pali con cartelli	
1091	Via Domenico Piacentino	Figura II 36 Art.106; Figura II 80/c Art.122	Dare precedenza e direzione obbligatoria a destra	
1092	Via Jacopo Sansovino	Figura II 36 Art.106	Sostituire segnaletica “dare precedenza” (nuovo da 60 cm)	
1093	Via Pietro Danieletti	Figura II 81/b Art.122	direzioni consentite diritto e destra	
1094	Via Tiziano Minio	Figura II 23 Art.94	Sostituire “bambini”	
1095	Via Giovanni Battista Bissoni, incrocio Via Andrea Palladio	Figura II 37 Art.107	Sostituire segnaletica “fermarsi e dare precedenza”	
1096	Via Andrea Palladio	Figura II 80/c Art.122	direzione obbligatoria a destra	

ZONA CENTRO – Interventi di Segnaletica Verticale – Rilievo del 15/04/2025				
	Ubicazione (v. tavola)	**Segnale**	**Intervento**	**Foto**
1097	Via Leon Battista Alberti	Figura II 36 Art.106	Sostituire segnaletica “dare precedenza” (nuovo da 40 cm)	
1098	Via Francesco Gucciardini, altezza civ. 4	Figura II 303 Art.135	Sostituire 2 segnaletiche “attraversamento pedonale” (estruso)	
1099	Via Francesco Gucciardini, altezza civ. 10	Figura II 303 Art.135	Sostituire 2 segnaletiche “attraversamento pedonale” (estruso)	
1100	Via Francesco Gucciardini (rotatoria)	Figura II 472, Figura II 82/b Art.122	Sostituire 8 pannelli bombati gialli “delineatore speciale di ostacolo”, sostituire 6 cartelli “direzione obbligatoria a destra” e 4 cartelli “passaggi consentiti” con 10 cartelli “passaggio obbligatorio a destra”, rimuovere presegnalazione circolazione rotatoria	

ZONA CENTRO – Interventi di Segnaletica Verticale – Rilievo del 15/04/2025				
	Ubicazione (v. tavola)	**Segnale**	**Intervento**	**Foto**

Totali	Quantità	Sviluppo unitario	Totale
Segnali triangolari			
base 60 cm – C1	1	0,2	0,2
base 60 cm – C2	20	0,2	4
base 90 cm – C1	0	0,4	0
base 90 cm – C2	0	0,4	0
base 120 cm	0	0,7	0
Segnali circolari			
Ø 40 cm	0	0,15	0
Ø 60 cm	46	0,3	13,8
Ø 90 cm	0	0,7	0
Segnali ottagonali			
largh. 60 cm	1	0,3	0,3
largh. 90 cm	1	0,65	0,65
largh. 120 cm	0	1,2	0
Segnali quadrati			
lato 40 cm	0	0,2	0
lato 60 cm	22	0,4	8,8
lato 90 cm	0	0,9	0
Toponomastica (N. S.)	0		
Altri	39		
Sommano Classe 1	128		22,8
Sommano Classe 2	2		4,95
Staffe	260		
Viti e Dadi	520		
Pali h. 130 / 200 cm	11	2	22
Pali h. 330 cm	35	3,3	115,5
Pali a bandiera	0		
Pali a collo d'oca	0	4,5	0
Rimozione pali	0		
Solo montaggio pali	0		
Rimozione segnali	0		
Totale montaggio e smontaggio segnali	130		
Raddrizzamenti	6		

ZONA CENTRO – Interventi di Segnaletica Verticale – Rilievo del 15/04/2025



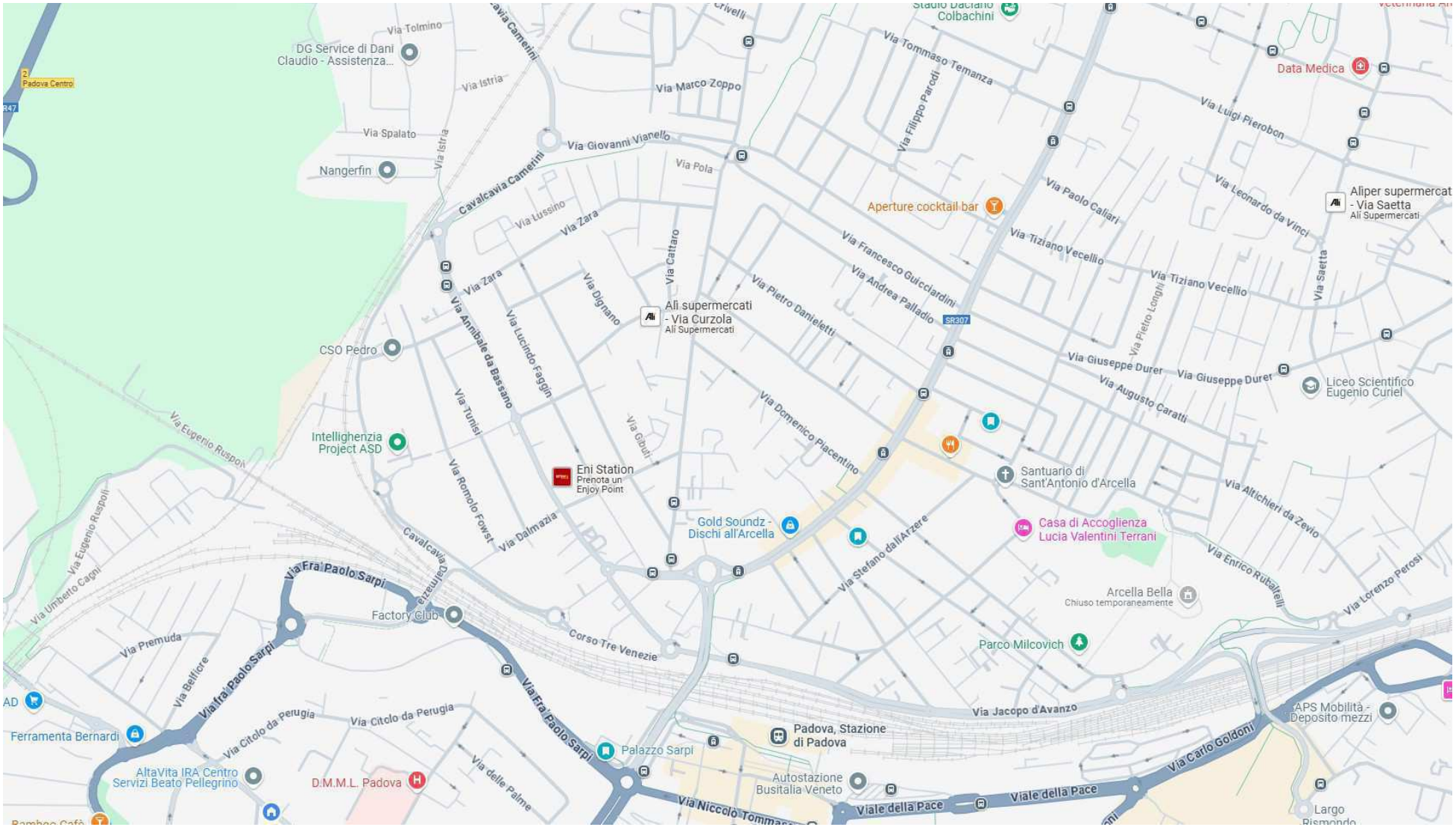

Padova Centro
Via Tolmino
DG Service di Dani Claudio - Assistenza...
Via Istria
Via Spalato
Nangerfin
Cavalcavia Camerini
Via Giovanni Vianello
Via Marco Zoppo
Via Pola
Via Lussino
Via Zara
Via Cattaro
Via Dignano
Via Annibale da Bassano
Via Lucindo Faggin
Via Tunisi
Via Romolo Fowst
Via Dalmazia
Via Gibuti
Via Eugenio Ruspoli
Via Umberto Cagni
CSO Pedro
Intellighenzia Project ASD
Eni Station
Prenota un Enjoy Point
Ali supermercati - Via Curzola
Ali Supermercati
Via Pietro Danieletti
Via Domenico Piacentino
Via Francesco Guicciardini
Via Andrea Palladio
SR307
Via Tommaso Temanza
Via Filippo Parodi
Via Paolo Caliari
Aperture cocktail bar
Via Tiziano Vecellio
Via Luigi Pierobon
Via Leonardo da Vinci
Via Saetta
Via Pietro Longhi
Via Giuseppe Durer
Via Augusto Caratti
Data Medica
Aliper supermercati - Via Saetta
Ali Supermercati
Liceo Scientifico Eugenio Curiel
Santuario di Sant'Antonio d'Arcella
Via Altichieri da Zevio
Casa di Accoglienza Lucia Valentini Terrani
Via Enrico Rubaltelli
Via Lorenzo Perosi
Arcella Bella
Chiuso temporaneamente
Parco Milcovich
Gold Soundz - Dischi all'Arcella
Via Stefano dall'Arzere
Via Fra' Paolo Sarpi
Factory Club
Corso Tre Venezie
Via Premuda
Via Belfiore
Via Citolo da Perugia
Via delle Palme
Via Jacopo d'Avanzo
Ferramenta Bernardi
AltaVita IRA Centro Servizi Beato Pellegrino
D.M.M.L. Padova
Palazzo Sarpi
Padova, Stazione di Padova
Autostazione Busitalia Veneto
Via Niccolò Tommaso
Viale della Pace
Via Carlo Goldoni
APS Mobilità - Deposito mezzi
Largo Rismondo

Foto 1044



Foto 1045



Foto 1046



Foto 1047



Foto 1048



Foto 1049



Foto 1050



Foto 1051



Foto 1052



Foto 1053



Foto 1054



Foto 1055



Foto 1056



Foto 1057



Foto 1058



Foto 1059



Foto 1060



Foto 1061



Foto 1062



Foto 1063



Foto 1064



Foto 1065



Foto 1066



Foto 1067



Foto 1068



Foto 1069



Foto 1070



Foto 1071



Foto 1072



Foto 1073



Foto 1074



Foto 1075



Foto 1076



Foto 1077



Foto 1078



Foto 1079



Foto 1080



Foto 1081



Foto 1082



Foto 1083



Foto 1084



Foto 1085



Foto 1086



Foto 1087



Foto 1088



Foto 1089



Foto 1090



Foto 1091



Foto 1092



Foto 1093



Foto 1094



Foto 1095



Foto 1096



Foto 1097



Foto 1098



Foto 1099



Foto 1100

