COMUNE DI PADOVA

SETTORE LAVORI PUBBLICI

Servizio Opere Infrastrutturali



DM 311/24 – MIT

Programma di interventi per la sostituzione e il potenziamento della segnaletica verticale prioritaria

L006440602872025000 99 - H97H25000180001 - LLPP OPI 2025/017-001

Potenziamento della segnaletica per la sicurezza stradale – Zona Nord

N° Progetto 017-001 nome file aprile 2025	ALBERTO MARESCOTTI Comune di Padova 31.10.2025 13:09:03 GMT+01:00 LLPP OPI2025/017-001	Elaborato **02** SCHEDE INTERVENTI VERTICALE NORD

Progettisti	Rup	Capo Servizio	Capo Settore
arch. Alberto Marescotti arch. Elisa Gollin dott. Enrico Rampazzo geom. Daniele Pettenello geom. Davide Piubello geom. Giovanni Zanellato geom. Massimiliano Maulu	ing. ROBERTO PICCOLO Comune di Padova 03.11.2025 11:01:53 GMT+00:00	ing. Andrea Leonardi	dott. Danilo Guarti

ZONA NORD
INTERVENTI - TAVOLA 01
sopralluogo del 14/01/2025

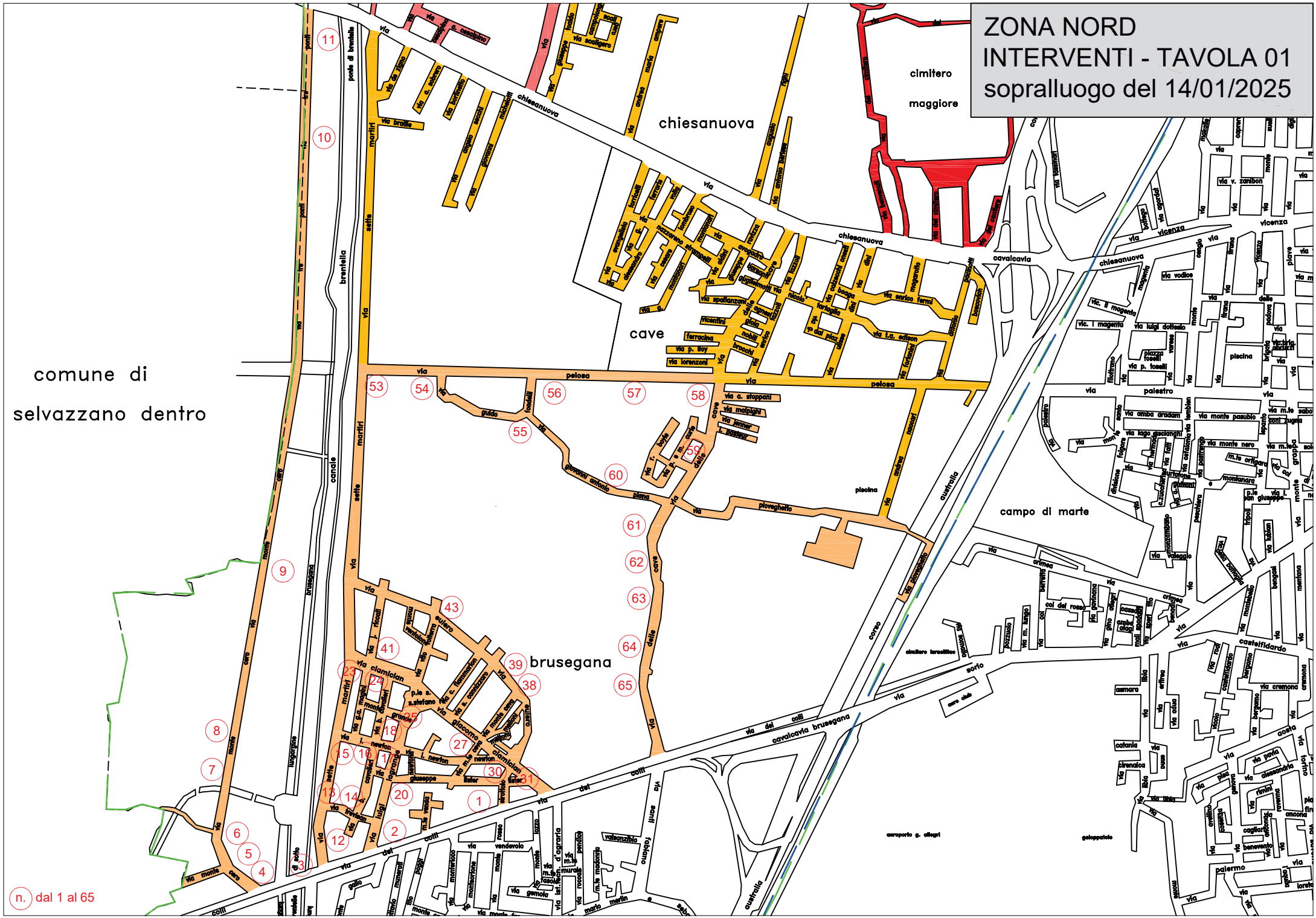

ZONA NORD – Interventi di Segnaletica Verticale – Rilievo del 14/01/2025				
	Ubicazione (v. tavola)	**Segnale**	**Intervento**	**Foto**
1	Via dei Colli, altezza civ. 114	Figura II 471/d	Raddrizzare 8 pali con cartelli, sostituire 2 segnaletiche “paletto di segnalazione ostacolo fisso”	
2	Via dei Colli, rotatoria con Via Luigi Lagrange	Figura II 82/b Art.122, Figura II 472	Sostituire 6 segnaletiche “passaggio obbligatorio a destra” e 4 pannelli bombati gialli “delineatore speciale di ostacolo”	
3	Via dei Colli, da incrocio Via Sette Martiri a rotatoria con Via Monte Cero		Rimuovere 2 presegnalazioni “circolazione rotatoria”, rimuovere presegnalazione “attraversamento pedonale”, rimuovere presegnalazione “dare precedenza”	
4	Via dei Colli, rotatoria con Via Monte Cero	Figura II 82/b Art.122	Sostituire 3 cartelli “passaggi consentiti” con 3 cartelli “passaggio obbligatorio a destra”, raddrizzare 4 pali con cartelli	
5	Via Monte Cero		Rimuovere presegnalazione “circolazione rotatoria”	
6	Via Monte Cero	Figura II 472, Figura II 292 Art.133	Sostituire pannello bombato giallo “delineatore speciale di ostacolo”, sostituire toponomastica esistente con nuovo palo dritto h 330 cm in ferro e cartello in estruso bifacciale “segnale nome-strada” (via monte cero)	
7	Via Monte Cero	Figura II 19 Art.90	Sostituire segnaletica “strettoia simmetrica” con nuova segnaletica “strettoia asimmetrica a destra”	
8	Via Monte Cero	Figura II 471/a	Sostituire segnaletica “paletto di segnalazione ostacolo fisso”, raddrizzare 6 pali con cartelli	

ZONA NORD – Interventi di Segnaletica Verticale – Rilievo del 14/01/2025				
	Ubicazione (v. tavola)	**Segnale**	**Intervento**	**Foto**
9	Via Monte Cero, altezza civ. 55B	Figura II 2 Art.85	Sostituire presegnalazione "dosso"	
10	Vai Monte Cero	Figura II 471/a	Sostituire segnaletica "paletto di segnalazione ostacolo fisso", rimuovere cartello "preavviso di dare precedenza" su palo in cls	
11	Via Monte Cero, rotatoria Via Brentella	Figura II 36 Art.106	Sostituire segnaletica "dare precedenza"	
12	Via Sette Martiri, incrocio Via dei Colli	Figura II 60/a Art.117, Figura II 59 Art.117	Sostituire segnaletica "transito vietato ai veicoli di massa a pieno carico superiore a 3,5 tonnellate", sostituire segnaletica "transito vietato agli autobus"	
13	Via Sette Martiri		Rimuovere segnaletica "preavviso di fermarsi e dare precedenza", rimuovere segnaletica "fine del diritto di precedenza", rimuovere segnaletica "curva a sinistra"	
14	Via Bernardo Trevisan, incrocio Via Sette Martiri	Figura II 36 Art.106	Sostituire segnaletica "dare precedenza"	
15	Via Sette Martiri, incrocio Via Isacco Newton	Figura II 471/a	Sostituire segnaletica "paletto di segnalazione ostacolo fisso"	
16	Via Isacco Newton; incrocio Via Sette Martiri		Rimuovere segnaletica "divieto di sosta" (rettangolare), rimuovere segnaletica "fine del diritto di precedenza", raddrizzare 8 paletti	

ZONA NORD – Interventi di Segnaletica Verticale – Rilievo del 14/01/2025				
	Ubicazione (v. tavola)	**Segnale**	**Intervento**	**Foto**
17	Via Isacco Newton, incrocio Via Bonaventura Cavalieri		Rimuovere segnaletica “divieto di sosta” (rettangolare)	
18	Via Bonaventura Cavalieri, incrocio Via Giuseppe Lister	Figura II 471/a	Sostituire “paletto di segnalazione ostacolo fisso”, raddrizzare 4 pali con cartelli	
19	Via Bernardo Trevisan, incrocio Via Bonaventura Cavalieri	Figura II 292 Art.133	Sostituire 2 toponomastiche esistenti con 2 nuovi pali dritti h 330 cm in ferro e 2 nuovi cartelli in estruso bifacciale “segnale nome-strada” (via b. Trevisan e via b. Cavalieri), raddrizzare 2 paletti	
20	Via Luigi Lagrange, altezza civ. 16	Figura II 74 Art.120	Sostituire segnaletica “divieto di sosta”, raddrizzare 6 pali con cartelli	
21	Via Isacco Newton		Raddrizzare 4 paletti	
22	Via Giovanni Antonio Magini, incrocio con Via Monte Grande	Figura II 60/a Art.117, Modello II 4/b Art.83	Sostituire segnaletica “transito vietato ai veicoli di massa a pieno carico superiore a 3,5 tonnellate”, sostituire pannello integrativo “eccezione” per carico/scarico	
23	Via Sette Martiri	Figura II 471/a, Figura II 472, Figura II 82/b Art.122	Sostituire segnaletica “paletto di segnalazione ostacolo fisso”, sostituire 4 pannelli bombati gialli “delineatore speciale di ostacolo”, sostituire 4 segnaletiche “passaggio obbligatorio a destra”	
24	Via Giacomo Ciamician		Rimuovere presegnalazione “bambini”, raddrizzare 8 pali con cartelli, pulire 8 segnaletiche	

ZONA NORD – Interventi di Segnaletica Verticale – Rilievo del 14/01/2025				
	Ubicazione (v. tavola)	**Segnale**	**Intervento**	**Foto**
25	Via Luigi Lagrange, altezza civ. 21		Sostituire cartello “divieto di sosta”	
26	Via Isacco Newton, altezza civ. 30	Figura II 309 Art.135	Rimuovere segnaletica “preavviso di fermarsi e dare precedenza”, sostituire segnaletica “strada senza uscita”, raddrizzare 6 paletti	
27	Via Isacco Newton, incrocio Via Monte Ceva	Figura II 47 Art.116	Sostituire segnaletica “senso vietato”, raddrizzare 6 pali con cartelli	
28	Via Giuseppe Lister		Raddrizzare 6 paletti	
29	Via Giuseppe Lister, incrocio Via Monte Ceva	Figura II 292 Art.133	Sostituire toponomastica esistente con nuovo palo dritto h 330 cm in ferro e cartello in estruso bifacciale “segnale nome-strada” (via g. lister)	
30	Via Giuseppe Lister		Raddrizzare 8 pali con cartelli	
31	Via Giuseppe Lister, incrocio Via Giacomo Ciamician	Figura II 83 Art.122	Rimuovere cartello presegnalazione “semaforo”, sostituire cartello “passaggi consentiti”	
32	Via Giacomo Ciamician	Figura II 47 Art.117	Sostituire segnaletica “senso vietato”, raddrizzare 4 pali con cartelli, raddrizzare segnaletica “attraversamento pedonale”	

ZONA NORD – Interventi di Segnaletica Verticale – Rilievo del 14/01/2025				
	Ubicazione (v. tavola)	**Segnale**	**Intervento**	**Foto**
33	Via Leonardo Eulero, incrocio Via Giacomo Ciamician		Raddrizzare palo con cartelli “senso vietato” e “dare precedenza”	
34	Via Isacco Newton, incrocio Via Giacomo Ciamician	Figura II 74 Art.120	Sostituire segnaletica “divieto di sosta”, raddrizzare 4 paletti, sostituire 4 paletti	
35	Via Monte Ceva, altezza civ. 21	Figura II 348 Art.135	Sostituire 2 segnaletiche “senso unico parallelo”	
36	Via Macedonio Melloni, rotatoria	Figura II 349 Art.135, Figura II 26 Art.96, Figura II 47 Art.116	Sostituire segnaletica “senso unico frontale”, sostituire cartello “doppio senso di circolazione”, sostituire 3 segnaletiche “senso vietato”	
37	Via Monte Ceva, altezza civ. 21	Figura II 468 Art.176	Sostituire segnaletica “delineatore modulare di curva”	
38	Via Leonardo Eulero	Figura 79, Figura II 74 Art.120	Sostituire segnaletica “divieto di sosta zona rimozione coatta”, sostituire segnaletica “divieto di sosta”	
39	Via Leonardo Eulero	Figura II 26 Art.96, Figura II 47 Art.116	Sostituire segnaletica “doppio senso di circolazione”, sostituire segnaletica “senso vietato”	
40	Via Stanislao Cannizzaro	Figura 79, Figura II 74 Art.120	Sostituire segnaletica “divieto di sosta zona rimozione coatta”, raddrizzare 2 pali con cartelli, raddrizzare 6 paletti	

ZONA NORD – Interventi di Segnaletica Verticale – Rilievo del 14/01/2025				
	Ubicazione (v. tavola)	**Segnale**	**Intervento**	**Foto**
41	Via Giacomo Ciamician, incrocio Via Camillo Flammarion	Figura II 292 Art.133, Figura II 80/ c Art.122	Sostituire 2 toponomastiche esistenti con 2 nuovi pali dritti h 330 cm in ferro e 2 nuovi cartelli in estruso bifacciale “segnale nome-strada” (via c. flammarion, via l. eulero …), sostituire cartello “direzione obbligatoria a destra”	
42	Via Leonardo Eulero, altezza civ. 58	Figura 79	Sostituire segnaletica “divieto di sosta zona rimozione coatta”	
43	Via Vito Volterra, incrocio Via Leonardo Eulero	Figura 79	Sostituire segnaletica “divieto di sosta zona rimozione coatta”	
44	Via Vito Volterra, altezza civ. 16	Figura 79	Sostituire segnaletica “divieto di sosta zona rimozione coatta”, raddrizzare 6 pali con cartelli	
45	Via Vito Volterra	Figura II 38 Art.108, Figura 79, Figura II 80/c Art.122	Rimuovere segnaletica “preavviso di dare precedenza”, sostituire 6 segnaletiche “divieto di sosta zona rimozione coatta”, sostituire segnaletica “direzione obbligatoria a destra”	
46	Via Vito Volterra, incrocio Via Giacomo Ciamician	Figura II 36 Art.106	Sostituire segnaletica “dare precedenza”	
47	Via Giacomo Ciamician	Figura II 60/a Art.117	Sostituire segnaletica “transito vietato ai veicoli di massa a pieno carico superiore a 3,5 tonnellate”, rimuovere segnaletica “fine del diritto di precedenza”	
48	Via Jacopo Riccati, incrocio Via Giacomo Ciamician	Figura II 36 Art.106, Figura II 81/b Art.122	Sostituire cartello “dare precedenza”, sostituire cartello “direzioni consentite diritto e destra”	

ZONA NORD – Interventi di Segnaletica Verticale – Rilievo del 14/01/2025				
	Ubicazione (v. tavola)	**Segnale**	**Intervento**	**Foto**
49	Via Jacopo Riccati, altezza civ. 9		Rimuovere segnaletica “preavviso di dare precedenza”	
50	Via Jacopo Riccati, incrocio Via Leonardo Eulero	Figura II 60/a Art.117, Modello II 4/ b Art.83, Figura 79	Sostituire segnaletica “transito vietato ai veicoli di massa a pieno carico superiore a 3,5 tonnellate”, sostituire pannello integrativo “eccezione” per carico/scarico, sostituire segnaletica “divieto di sosta zona rimozione coatta”	
51	Via Leonardo Eulero, altezza civ. 65		Rimuovere 2 segnaletiche “diritto di precedenza” e “fine del diritto di precedenza”, raddrizzare 3 pali con cartelli	
52	Via Sette Martiri	Figura II 2 Art.85	Rimozione segnaletica “intersezione a “t” con diritto di precedenza”, sostituire 3 cartelli “dosso”	
53	Via Sette Martiri, incrocio Via Pelosa	Figura II 468 Art.174	Sostituire cartello indicazione ULSS, sostituire segnaletica “delineatore modulare di curva”, raddrizzare 3 pali con cartelli	
54	Via Pelosa	Figura II 471/a,	Sostituire 4 segnaletiche “paletto di segnalazione ostacolo fisso”, rimuovere segnaletica “preavviso di dare precedenza”	
55	Via Guido Fondelli		Raddrizzare 4 pali con cartelli	
56	Via Pelosa		Raddrizzare 8 pali con cartelli	

ZONA NORD – Interventi di Segnaletica Verticale – Rilievo del 14/01/2025				
	Ubicazione (v. tavola)	**Segnale**	**Intervento**	**Foto**
57	Via Pelosa, altezza civ. 52	Figura II 303 Art.135	Sostituire 2 segnaletiche “attraversamento pedonale”	
58	Via Cave, incrocio Via Marcello Malpighi	Figura 79, Figura II 309 Art.135	Sostituire segnaletica “divieto di sosta zona rimozione coatta” 0-24, sostituire segnaletica “strada senza uscita”	
59	Via Cave, incrocio Via Maria e Pietro Curie	Figura 79, Figura II 309 Art.135	Sostituire segnaletica “divieto di sosta zona rimozione coatta” 0-24, sostituire segnaletica “strada senza uscita”, raddrizzare 6 pali con cartelli	
60	Via Giovanni Antonio Amedeo Plana	Figura II 74 Art.120, Figura II 6 Art.86	Sostituire segnaletica “divieto di sosta”, sostituire segnaletica “doppia curva, prima a destra”	
61	Via Cave, altezza civ. 146	Figura II 7 Art.86, Figura II 303 Art.135	Sostituire segnaletica “doppia curva, la prima a sinistra”, sostituire 2 segnaletiche “attraversamento pedonale” in estruso bifacciale	
62	Via Cave	Figura II 7 Art.86, Figura II 303 Art.135	Sostituire segnaletica “doppia curva, la prima a sinistra”, sostituire 2 segnaletiche “attraversamento pedonale”, raddrizzare 8 pali con cartelli	
63	Via Cave	Figura II 7 Art.86	Sostituire segnaletica “doppia curva, la prima a sinistra”, rimuovere presegnalazione “bambini”	
64	Via Cave, altezza Provincia	Figura II 37 Art.107	Sostituire segnaletica “fermarsi e dare precedenza”	

ZONA NORD – Interventi di Segnaletica Verticale – Rilievo del 14/01/2025				
	Ubicazione (v. tavola)	**Segnale**	**Intervento**	**Foto**
65	Via Cave	Figura II 303 Art.135	Installare 3 segnaletiche “attraversamento pedonale” mancanti	

ZONA NORD – Interventi di Segnaletica Verticale – Rilievo del 14/01/2025				
	Ubicazione (v. tavola)	**Segnale**	**Intervento**	**Foto**

Totali	Quantità	Sviluppo unitario	Totale
Segnali triangolari			
base 60 cm – C1	0	0,2	0
base 60 cm – C2	0	0,2	0
base 90 cm – C1	3	0,4	1,2
base 90 cm – C2	11	0,4	4,4
base 120 cm	0	0,7	0
Segnali circolari			
Ø 40 cm	0	0,15	0
Ø 60 cm	34	0,3	10,2
Ø 90 cm	0	0,7	0
Segnali ottagonali			
largh. 60 cm	0	0,3	0
largh. 90 cm	1	0,65	0,65
largh. 120 cm	0	1,2	0
Segnali quadrati			
lato 40 cm	0	0,2	0
lato 60 cm	14	0,4	5,6
lato 90 cm	0	0,9	0
Toponomastica (N. S.)	4		
Altri	46		
Sommano Classe 1	109		17
Sommano Classe 2	4		5,05
Staffe	226		
Viti e Dadi	452		
Pali h. 130 / 200 cm	0	2	0
Pali h. 330 cm	6	3,3	19,8
Pali a bandiera	0		
Pali a collo d'oca	0	4,5	0
Rimozione pali	31		
Solo montaggio pali	0		
Rimozione segnali	129		
Totale montaggio e smontaggio segnali	242		
Raddrizzamenti	132		

ZONA NORD – Interventi di Segnaletica Verticale – Rilievo del 14/01/2025



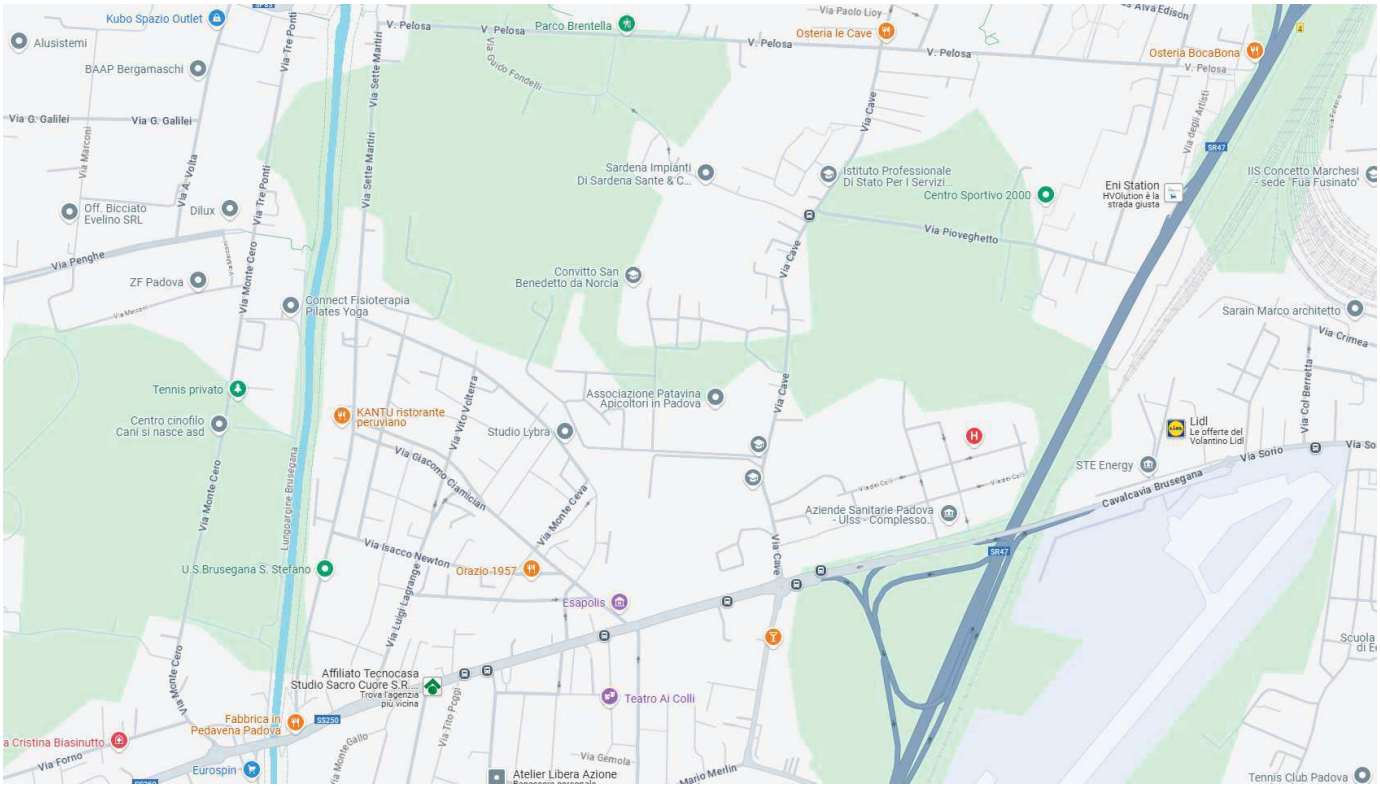
Kubo Spazio Outlet
Alusistemi
BAAP Bergamaschi
Via G. Galilei
Via G. Galilei
Via Marconi
Via A. Volta
Off. Bicciato Evelino SRL
Dilux
Via Penghe
ZF Padova
Via Monte Cero
Via Tre Ponti
Via Sette Martiri
Connect Fisioterapia Pilates Yoga
Tennis privato
Centro cinofilo Cani si nasce asd
KANTU ristorante peruviano
Via Giacomo Ciamician
Via Vito Volterra
Via Monte Ceva
Via Isacco Newton
Via Luigi Lagrange
Lungoargine Brusegana
U.S.Brusegana S. Stefano
Orazio 1957
Esapolis
Via Monte Cero
Via Monte Gallo
Via Tito Poggi
Affiliato Tecnocasa Studio Sacro Cuore S.R.
Trova l'agenzia più vicina
Fabbrica in Pedavena Padova
SS250
Via Forno
Eurospin
Atelier Libera Azione
Via Gemola
Mario Merlin
Teatro Ai Colli
Via Cave
Via Paolo Lioy
Osteria le Cave
V. Pelosa
Parco Brentella
Via Guido Fondelli
Sardena Impianti Di Sardena Sante & C...
Istituto Professionale Di Stato Per I Servizi...
Centro Sportivo 2000
Via Pioveghetto
Convitto San Benedetto da Norcia
Associazione Patavina Apicoltori in Padova
Studio Lybra
Aziende Sanitarie Padova - Ulss - Complesso...
Via Cave
Via degli Artisti
Osteria BocaBona
Eni Station
HVOlution è la strada giusta
SR47
IIS Concetto Marchesi - sede 'Fuà Fusinato'
Sarain Marco architetto
Via Crimea
Via Col Berretta
Lidl
Le offerte del Volantino Lidl
STE Energy
Via Sorio
Cavalcavia Brusegana
Scuola di E
Tennis Club Padova

Foto 1



Foto 2



Foto 3



Foto 4



Foto 5



Foto 6



Foto 7



Foto 8



Foto 9



Foto 10



Foto 11


Windows Update
Sono disponibili aggiornamenti
È necessario installare gli aggiornamenti
Visualizza aggiornamenti

Foto 12



Foto 13



Foto 14



Foto 15



Foto 16



Foto 17



Foto 18



Foto 19



Foto 20



Foto 21



Foto 22



Foto 23



Foto 24



Foto 25



Foto 26



Foto 27



Foto 28



Foto 29



Foto 30



Foto 31



Foto 32



Foto 33



Foto 34



Foto 35



Foto 36



Foto 37



Foto 38



Foto 39



Foto 40



Foto 41



Foto 42



Foto 43



Foto 44



Foto 45



Foto 46



Foto 47



Foto 48



Foto 49



Foto 50



Foto 51



Foto 52



Foto 53



Foto 54



Foto 55



Foto 56



Foto 57



Foto 58



Foto 59



Foto 60



Foto 61



Foto 62



Foto 63



Foto 64



Foto 65



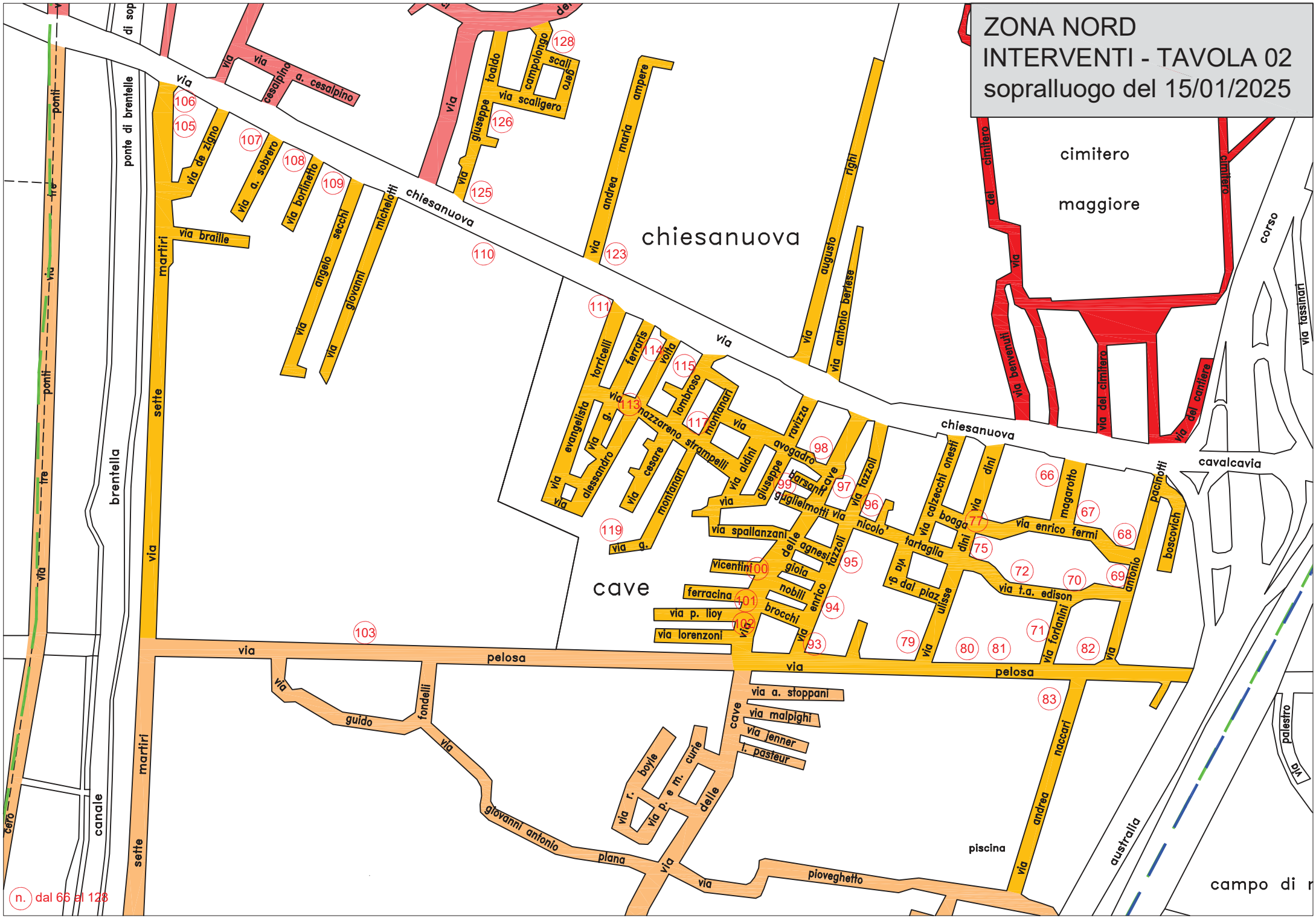
ZONA NORD
INTERVENTI - TAVOLA 02
sopralluogo del 15/01/2025
chiesanuova
cimitero
maggiore
cave
via
pelosa
chiesanuova
via
pelosa
via
martiri
via
sette
martiri
sette
via braille
via de zigno
via a. sobrero
via bortinetto
via angelo secchi
via giovanni michelotti
via giuseppe foaldo
via campolongo
via scaligero
via andrea maria ampere
via augusto righi
via antonio berlese
via del cimitero
via benvenuti
via del cimitero
via del cantiere
via tassinari
corso
cavalcavia
via torricelli
via ferraris
via volta
via lombroso
via montanari
via ravizza
via avogadro
via cave
via tazzoli
via calzecchi onesti
via dini
via magarotto
via pacinotti
via boscovich
via enrico fermi
via f.a. edison
via fontanini
via antonio
via ulisse dal piaz
via tartaglia
via nicolo'
via guglielmotti
via barsanti
via giuseppe aldini
via strampelli
via cesare nazzareno
via g. evangelista
via alessandro
via g.
via spallanzani
via delle agnesi
via gioia
via nobili enrico
via brocchi
via p. lioy
via lorenzoni
via ferracina
via vicentini
via a. stoppani
via malpighi
via jenner
via l. pasteur
via delle cave
via r. boyle
via p. e m. curie
via fondelli
via guido
via giovanni antonio piana
via pioveghetto
via andrea naccari
via palestro
via australia
piscina
campo di r
brentella
canale
ponte di brentelle
via ponti tre
via ponti tre
via ponti tre
via cesalpino a. cesalpino
via cesalpino
via
via
via

ZONA NORD – Interventi di Segnaletica Verticale – Rilievo del 15/01/2025				
	Ubicazione (v. tavola)	**Segnale**	**Intervento**	**Foto**
66	Via Antonio Pacinotti	Figura II 76 Art.120	Sostituire segnaletica “parcheggio”, sostituire 5 paletti verdi, raddrizzare 6 paletti verdi, raddrizzare 8 pali con cartelli	
67	Via Antonio Pacinotti	Figura II 303 Art.135	Sostituire segnaletica “attraversamento pedonale” (scatolare), rimuovere palo	
68	Via Antonio Pacinotti		Rimuovere presegnalazione “attraversamento pedonale”	
69	Via Antonio Pacinotti		Rimuovere 2 segnaletiche “parcheggio”	
70	Via Antonio Pacinotti	Figura II 303 Art.135	Sostituire 6 segnaletiche “attraversamento pedonale” (scatolare), rimuovere palo	
71	Via Enrico Forlanini		Raddrizzare 6 pali con cartelli	
72	Via Thomas Alva Edison	Figura II 303 Art.135	Sostituire segnaletica “attraversamento pedonale” (scatolare)	
73	Via Thomas Alva Edison, incrocio Via Enrico Forlanini		Rimuovere segnaletica “preavviso di fermarsi e dare precedenza” con “stop 50 m”	

ZONA NORD – Interventi di Segnaletica Verticale – Rilievo del 15/01/2025				
	Ubicazione (v. tavola)	**Segnale**	**Intervento**	**Foto**
74	Via Enrico Forlanini		Sostituire 2 segnaletiche “attraversamento pedonale” (scatolare), raddrizzare 2 pali con cartelli	
75	Via Ulisse Dini	Figura II 81/a Art.122	Sostituire presegnalazione “direzioni consentite destra e sinistra”	
76	Via Enrico Fermi, incrocio Via Ulisse Dini	Figura II 74 Art.120, Modello II 5 Art.83 (5/a1)	Sostituire segnaletica “divieto di sosta” e pannello integrativo “inizio”	
77	Via Enrico Fermi	Figura II 92/a Art.122	Sostituire segnaletica “pista ciclabile contigua al marciapiede”	
78	Via Ulisse Dini, incrocio Via Enrico Fermi	Figura II 292 Art.133	Sostituire toponomastica esistente con nuovo palo dritto h 330 cm in ferro e nuovo cartello in estruso bifacciale “segnale nome-strada” (via e. fermi)	
79	Via Ulisse Dini (fine, verso Via Pelosa)	Figura II 292 Art.133	Rimuovere palo senza cartello, sostituire toponomastiche esistenti con nuovo palo dritto h 330 cm in ferro e 2 nuovi cartelli in estruso bifacciale “segnale nome-strada” (via Pelosa e via u. Dini)	
80	Via Pelosa	Figura 79	Sostituire 8 segnaletiche “divieto di sosta zona rimozione coatta” 0-24	
81	Via Enrico Forlanini, incrocio Via Pelosa	Figura II 309 Art.135	Sostituire segnaletica “strada senza uscita”	

ZONA NORD – Interventi di Segnaletica Verticale – Rilievo del 15/01/2025				
	Ubicazione (v. tavola)	**Segnale**	**Intervento**	**Foto**
82	Via Antonio Pacinotti, incrocio Via Pelosa	Modello II 4/b Art.83	Sostituire pannello integrativo “eccezione” carico-scarico	
83	Via degli Artisti, incrocio Via Pelosa		Raddrizzare 4 pali con cartelli	
84	Via Andrea Naccari, incrocio Via Pelosa	Figura II 292 Art.133	Sostituire toponomastica esistente con nuovo palo dritto h 330 cm in ferro e nuovo cartello in estruso bifacciale “segnale nome-strada” (via a. naccari), raddrizzare 4 pali con cartelli	
85	Via Pioveghetto, incrocio Via Andrea Naccari	Figura II 292 Art.133	Sostituire 2 toponomastiche esistenti con 2 nuovi pali dritti h 330 cm in ferro e 2 nuovi cartelli in estruso bifacciale “segnale nome-strada” (via pioveghetto, via a. naccari)	
86	Via Pioveghetto	Figura 79	Sostituire 2 segnaletiche “divieto di sosta zona rimozione coatta” 0-24	
87	Via Pioveghetto	Figura II 309 Art.135	Sostituire segnaletica “strada senza uscita”	
88	Via Pioveghetto	Figura II 88 Art.122, Figura II 89 Art.122	Sostituire 2 segnaletiche “percorso pedonale” e “fine del percorso pedonale” (1 palo)	
89	Via Pioveghetto, incrocio Via delle Cave	Figura II 38 Art.108	Rimuovere segnaletica “preavviso di dare precedenza”	

ZONA NORD – Interventi di Segnaletica Verticale – Rilievo del 15/01/2025				
	Ubicazione (v. tavola)	**Segnale**	**Intervento**	**Foto**
90	Via delle Cave (semaforo)		Rimuovere segnaletica (rombo) “diritto di precedenza” da palo in cls	
91	Via Pelosa, altezza civ. 23/A		Rimuovere 2 presegnalazioni “bambini” (sui 2 lati strada), raddrizzare 4 pali con cartelli	
92	Via Pelosa	Figura II 472, Figura II 82/b Art.122	Sostituire pannello bombato giallo “delineatore speciale di ostacolo e cartello “passaggio obbligatorio a destra”, rimuovere segnaletica “preavviso di fermarsi e dare precedenza” (stop 50 m)	
93	Via Pelosa, incrocio Via Enrico Tazzoli	Figura II 47 Art.116	Sostituire cartello “senso vietato”	
94	Via Enrico Tazzoli		Raddrizzare 4 pali con cartelli	
95	Via Enrico Tazzoli, altezza civ. 29		Rimuovere presegnalazione “bambini”	
96	Via Enrico Tazzoli, incrocio Via Nicolò Tartaglia	Figura II 292 Art.133, Figura II 60/ a Art.117, Figura II 37 Art.107	Sostituire toponomastica esistente con nuovo palo dritto h 330 cm in ferro e nuovo cartello in estruso bifacciale “segnale nome-strada” (via n. Tartaglia), sostituire segnaletica “transito vietato ai veicoli di massa a pieno carico superiore a 3,5 tonnellate”, sostituire “fermarsi e dare precedenza”, rimozione segnaetica “preavviso di fermarsi e dare precedenza”	

ZONA NORD – Interventi di Segnaletica Verticale – Rilievo del 15/01/2025				
	Ubicazione (v. tavola)	**Segnale**	**Intervento**	**Foto**
97	Via Enrico Tazzoli		Rimuovere segnaletica “divieto di scarico”	
98	Via Amedeo Avogadro, incrocio Via delle Cave	Figura II 292 Art.133, Figura II 74 Art.120	Sostituire toponomastica esistente con nuovo palo dritto h 330 cm in ferro e nuovo cartello in estruso bifacciale “segnale nome-strada” (via a. Avogadro), sostituire cartello “divieto di sosta”	
99	Via Nicolò Tartaglia, incrocio Via delle Cave	Figura II 292 Art.133, Figura II 47 Art.116,	Sostituire toponomastica esistente con nuovo palo dritto h 330 cm in ferro e nuovo cartello in estruso bifacciale “segnale nome-strada” (via n. Tartaglia), sostituire 2 segnaletiche “senso vietato”, sostituire segnaletica “divieto di sosta”	
100	Via Leopoldo Nobili, incrocio Via delle Cave	Figura II 309 Art.135, Figura II 303 Art.135	Sostituire segnaletica “strada senza uscita”, sostituire 1 segnaletica “attraversamento pedonale” e aggiungere 1 segnaletica “attraversamento pedonale” (scatolare)	
101	Via Paolo Lioy	Figura 79, Figura II 92/b Art.122	Sostituire 4 segnaletiche “divieto di sosta zona rimozione coatta”, sostituire cartello “percorso pedonale e ciclabile”	
102	Via Giuseppe Lorenzioni	Figura II 74 Art.120	Sostituire segnaletica “divieto di sosta”	
103	Via Pelosa		Sostituire 3 specchi Ø 90 cm, raddrizzare 8 pali con cartelli	
104	Via Sette Martiri	Figura II 303 Art.135	Sostituire 2 segnaletiche “attraversamento pedonale” (estruso)	

ZONA NORD – Interventi di Segnaletica Verticale – Rilievo del 15/01/2025				
	Ubicazione (v. tavola)	**Segnale**	**Intervento**	**Foto**
105	Via Sette Martiri		Rimozione presegnazione “semaforo”, rimozione segnaletica (rombo) “diritto di precedenza” da palo in cls	
106	Via Sette Martiri, incrocio Via Chiesanuova	Figura II 50 Art.116	Sostituire segnaletica “limite massimo di velocità 40 km/h” (nuovo palo a collo d’oca)	
107	Via Ascanio Sobrero	Figura II 309 Art.135, Figura II 292 Art.133	Sostituire segnaletica “strada senza uscita”, sostituire toponomastica esistente con nuovo palo dritto h 330 cm in ferro e nuovo cartello in estruso bifacciale “segnale nome-strada” (via a. sobrero)	
108	Via Luigi Borlinetto	Figura II 292 Art.133	Sostituire toponomastica esistente con nuovo palo dritto h 330 cm in ferro e nuovo cartello in estruso bifacciale “segnale nome-strada” (via l. borlinetto)	
109	Via Angelo Secchi	Figura II 292 Art.133, Figura II 309 Art.135	Sostituire toponomastica esistente con nuovo palo dritto h 330 cm in ferro e nuovo cartello in estruso bifacciale “segnale nome-strada” (via a. secchi), sostituire segnaletica “strada senza uscita”, rimuovere segnaletica “preavviso di dare precedenza”	
110	Via Chiesanuova (Parco Brentelle)	Figura 79	Sostituire segnaletica “divieto di sosta zona rimozione coatta”	
111	Via Evangelista Torricelli		Raddrizzare 3 pali con cartelli	
112	Via Evangelista Torricelli	Figura II 36 Art.106	Sostituire 2 segnaletiche “dare precedenza”	

ZONA NORD – Interventi di Segnaletica Verticale – Rilievo del 15/01/2025				
	Ubicazione (v. tavola)	**Segnale**	**Intervento**	**Foto**
113	Via Alessandro Volta	Figura II 37 Art.107	Sostituire 2 segnaletiche “fermarsi e dare precedenza”	
114	Via Alessandro Volta		Raddrizzare 4 pali con cartelli	
115	Via Cesare Lombroso	Figura 79	Sostituire 3 segnaletiche “divieto di sosta zona rimozione coatta”	
116	Via Cesare Lombroso	Figura II 292 Art.133, Figura II 309 Art.135	Sostituire toponomastica esistente con nuovo palo dritto h 330 cm in ferro e nuovo cartello in estruso bifacciale “segnale nome-strada” (via c. lombroso), sostituire segnaletica “strada senza uscita”	
117	Via Geminiano Montanari	Figura II 292 Art.133, Figura II 309 Art.135	Sostituire toponomastica esistente con nuovo palo dritto h 330 cm in ferro e nuovo cartello in estruso bifacciale “segnale nome-strada” (via g. montanari), sostituire segnaletica “strada senza uscita”	
118	Via Geminiano Montanari	Figura II 303 Art.135	Sostituire 2 segnaletiche “attraversamento pedonale” (estruso)	
119	Via Geminiano Montanari	Figura II 303 Art.135	Installare 2 nuove segnaletiche “attraversamento pedonale” (estruso), raddrizzare 4 pali con cartelli	
120	Via Giovanni Aldini		Raddrizzare palo toponomastica (via g. aldini), sostituire 6 paletti verdi e raddrizzare 8 paletti verdi (in Via Giuseppe Ravizza)	

ZONA NORD – Interventi di Segnaletica Verticale – Rilievo del 15/01/2025				
	Ubicazione (v. tavola)	**Segnale**	**Intervento**	**Foto**
121	Via Leo Benvenuti	Figura II 292 Art.133, Figura II 309 Art.135, Figura II 36 Art.106	Sostituire toponomastica esistente con nuovo palo dritto h 330 cm in ferro e nuovo cartello in estruso bifacciale “segnale nome-strada” (via l. benvenuti), sostituire segnaletica “strada senza uscita”, sostituire 2 segnaletiche “dare precedenza”	
122	Via Augusto Righi	Figura 79	Sostituire 4 segnaletiche “divieto di sosta zona rimozione coatta” e pannelli integrativi, raddrizzare 4 pali con cartelli	
123	Via Andrea Maria Ampere		Raddrizzare 4 pali con cartelli	
124	Via Chiesanuova (Cinema Esperia)		Raddrizzare 3 pali con cartelli, rimuovere presegnalazione “bambini” su palo in cls	
125	Via Giuseppe Toaldo		Rimuovere segnaletica “divieto di transito eccetto …” (a inizio strada), raddrizzare 4 pali con cartelli	
126	Via Giuseppe Toaldo, altezza civico 25	Figura II 79/a Art.120, Figura II 74 Art.120, Figura II 47 Art.116	Sostituire segnaletica “sosta consentita a particolari categorie”, sostituire segnaletica “divieto di sosta”, sostituire segnaletica “senso vietato”	
127	Via Alberto Campolongo, incrocio Via Giulio Cesare Scaligero	Figura II 292 Art.133	Sostituire toponomastica esistente con nuovo palo dritto h 330 cm in ferro e nuovo cartello in estruso bifacciale “segnale nome-strada” (via a. Campolongo)	
128	Via Giulio Cesare Scaligero, incrocio Alberto Campolongo	Figura II 292 Art.133	Sostituire toponomastica esistente con nuovo palo dritto h 330 cm in ferro e nuovo cartello in estruso bifacciale “segnale nome-strada” (via g.c. Scaligero), raddrizzare 6 paletti verdi, sostituire 6 paletti verdi	

ZONA NORD – Interventi di Segnaletica Verticale – Rilievo del 15/01/2025				
	Ubicazione (v. tavola)	**Segnale**	**Intervento**	**Foto**

Totali	Quantità	Sviluppo unitario	Totale
Segnali triangolari			
base 60 cm – C1	0	0,2	0
base 60 cm – C2	0	0,2	0
base 90 cm – C1	0	0,4	0
base 90 cm – C2	4	0,4	1,6
base 120 cm	0	0,7	0
Segnali circolari			
Ø 40 cm	0	0,15	0
Ø 60 cm	17	0,3	5,1
Ø 90 cm	0	0,7	0
Segnali ottagonali			
largh. 60 cm	0	0,3	0
largh. 90 cm	3	0,65	1,95
largh. 120 cm	0	1,2	0
Segnali quadrati			
lato 40 cm	0	0,2	0
lato 60 cm	27	0,4	10,8
lato 90 cm	0	0,9	0
Toponomastica (N. S.)	17		
Altri	33		
Sommano Classe 1	98		15,9
Sommano Classe 2	3		3,55
Staffe	202		
Viti e Dadi	404		
Pali h. 130 / 200 cm	17	2	34
Pali h. 330 cm	16	3,3	52,8
Pali a bandiera	0		
Pali a collo d'oca	1	4,5	4,5
Rimozione pali	53		
Solo montaggio pali	0		
Rimozione segnali	113		
Totale montaggio e smontaggio segnali	214		
Raddrizzamenti	86		

ZONA NORD – Interventi di Segnaletica Verticale – Rilievo del 15/01/2025



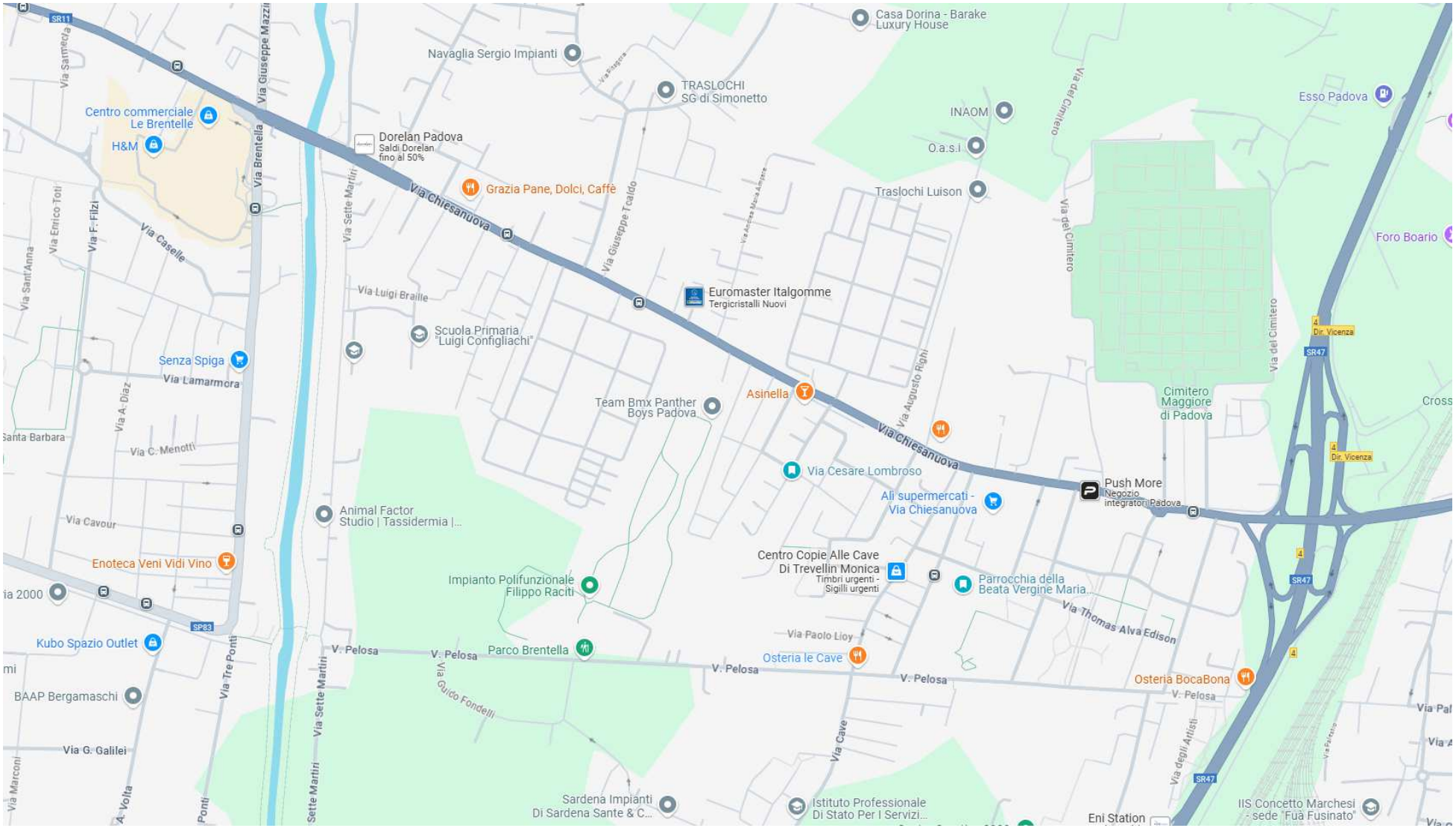
Casa Dorina - Barake Luxury House
Navaglia Sergio Impianti
TRASLOCHI SG di Simonetto
Esso Padova
INAOM
O.a.s.i
Centro commerciale Le Brentelle
H&M
Dorelan Padova
Saldi Dorelan fino al 50%
Grazia Pane, Dolci, Caffè
Traslochi Luison
Foro Boario
Via Chiesanuova
Euromaster Italgomme
Tergicristalli Nuovi
Scuola Primaria "Luigi Configliachi"
Senza Spiga
Asinella
Team Bmx Panther Boys Padova
Cimitero Maggiore di Padova
Via Cesare Lombroso
Push More
Negozio integratori Padova
Ali supermercati - Via Chiesanuova
Animal Factor Studio | Tassidermia |...
Enoteca Veni Vidi Vino
Centro Copie Alle Cave Di Trevellin Monica
Timbri urgenti - Sigilli urgenti
Parrocchia della Beata Vergine Maria...
Impianto Polifunzionale Filippo Raciti
Kubo Spazio Outlet
Parco Brentella
Osteria le Cave
Osteria BocaBona
BAAP Bergamaschi
Sardena Impianti Di Sardena Sante & C...
Istituto Professionale Di Stato Per I Servizi...
IIS Concetto Marchesi - sede "Fuà Fusinato"
Eni Station
Via Brentella
Via Sette Martiri
Via Giuseppe Tcaldo
Via del Cimitero
Via Augusto Righi
Via Luigi Braille
Via Caselle
Via Lamarmora
Via C. Menotti
Via Cavour
Via Tre Ponti
Via Guido Fondelli
Via Paolo Lioy
Via Thomas Alva Edison
Via Cave
Via degli Artisti
V. Pelosa
SR11
SR47
SP83
Dir. Vicenza

Foto 66



Foto 67



Foto 68



Foto 69



Foto 70



Foto 71



Foto 72



Foto 73



Foto 74



Foto 75



Foto 76



Foto 77



Foto 78



Foto 79



Foto 80



Foto 81



Foto 82



Foto 83



Foto 84



Foto 85


30
a. naccari
Via Andrea
Via Piovegnello
ENTRARE E USCIRE ADAGIO
passo carrabile

Foto 86



Foto 87



Foto 88



Foto 89



Foto 90



Foto 91



Foto 92



Foto 93



Foto 94



Foto 95



Foto 96



Foto 97



Foto 98



Foto 99



Foto 100



Foto 101



Foto 102



Foto 103



Foto 104



Foto 105



Foto 106



Foto 107



Foto 108



Foto 109



Foto 110



Foto 111



Foto 112



Foto 113



Foto 114



Foto 115



Foto 116



Foto 117



Foto 118



Foto 119



Foto 120



Foto 121



Foto 122



Foto 123



Foto 124



Foto 125


Via Giuseppe
eccetto
veicoli autorizzati
per zona
bollino blu

Foto 126



Foto 127



Foto 128



ZONA NORD
INTERVENTI - TAVOLA 03
sopralluogo del 21/01/2025

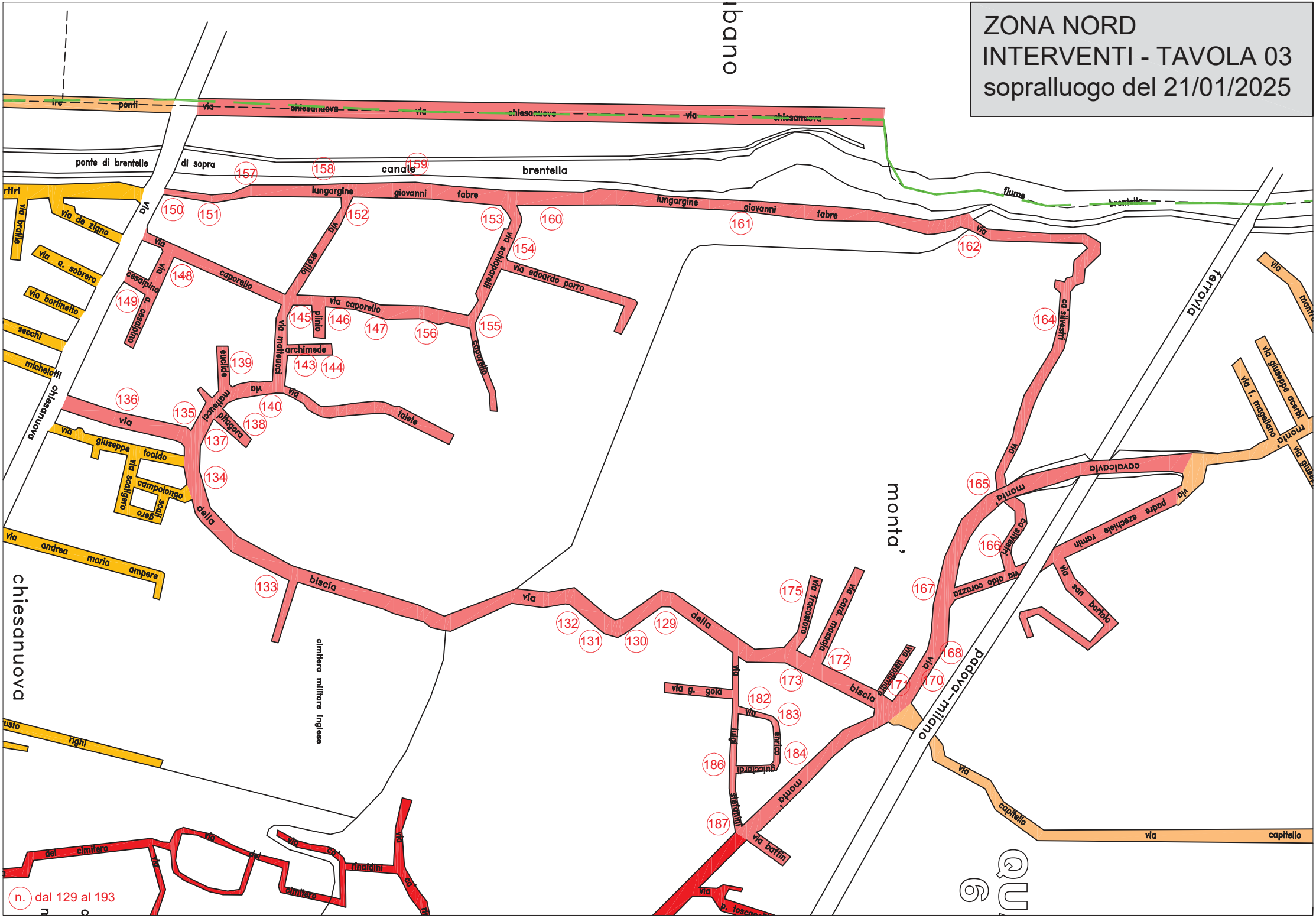

n. dal 129 al 193

ZONA NORD – Interventi di Segnaletica Verticale – Rilievo del 21/01/2025				
	Ubicazione (v. tavola)	**Segnale**	**Intervento**	**Foto**
129	Via della Biscia		Raddrizzare 8 pali con cartelli, rimuovere 8 paletti verdi	
130	Via della Biscia	Figura II 468 Art.174	Rimuovere 20 transenne, sostituire 6 pannelli “delineatore modulare di curva”	
131	Via della Biscia		Rimuovere 30 transenne	
132	Via della Biscia	Modello II 1 Art.83	Sostituire 4 pannelli integrativi “distanza” (50 metri)	
133	Via della Biscia		Raddrizzare 8 pali con cartelli	
134	Via della Biscia	Figura II 80/a Art.122	Sostituire segnaletica “direzione obbligatoria diritto”	
135	Via della Biscia, incrocio Via Carlo Matteucci	Figura II 468 Art.174, Figura II 60/ a Art.117, Modello II 4/b Art.83	Sostituire 4 pannelli “delineatore modulare di curva”, sostituire segnaletica “transito vietato ai veicoli di massa a pieno carico superiore a 3,5 tonnellate” e pannello integrativo “eccezione” (carico/scarico)	
136	Via della Biscia		Raddrizzare 6 pali con cartelli	

ZONA NORD – Interventi di Segnaletica Verticale – Rilievo del 21/01/2025				
	Ubicazione (v. tavola)	**Segnale**	**Intervento**	**Foto**
137	Via Carlo Matteucci, incrocio Via della Biscia e Via Matteucci, altezza civ. 6	Figura II 36 Art.106	Sostituire segnaletica “dare precedenza”	
138	Via Pitagora, incrocio Via Carlo Matteucci	Figura II 309 Art.135	Sostituire segnaletica “strada senza uscita”	
139	Via Euclide, incrocio Via Carlo Matteucci	Figura II 292 Art.133, Figura II 309 Art.135, Figura II 17 Art.90	Sostituire toponomastica esistente con nuovo palo dritto h 330 cm in ferro e nuovo cartello in estruso bifacciale “segnale nome-strada” (via euclide), sostituire segnaletica “strada senza uscita”, sostituire segnaletica “strettoia simmetrica”	
140	Via Carlo Matteucci	Figura II 5 Art.86	Sostituire presegnalazione “curva a sinistra” e rimuovere pannello integrativo “distanza” (50 m)	
141	Via Carlo Matteucci	Figura II 2 Art.85	Sostituire cartello “dosso”	
142	Via Carlo Matteucci		Rimuovere segnaletica “divieto di sosta” (automobili)	
143	Via Archimede	Figura II 292 Art.133, Figura II 309 Art.135	Sostituire toponomastica esistente con nuovo palo dritto h 330 cm in ferro e nuovo cartello in estruso bifacciale “segnale nome-strada” (via archimede), sostituire segnaletica “strada senza uscita”	
144	Via Carlo Matteucci	Figura II 5 Art.86	Sostituire presegnalazione “curva a sinistra” e rimuovere pannello integrativo “distanza” (50 m)	

ZONA NORD – Interventi di Segnaletica Verticale – Rilievo del 21/01/2025				
	Ubicazione (v. tavola)	**Segnale**	**Intervento**	**Foto**
145	Via Caporello, incrocio Via Carlo Matteucci	Figura II 292 Art.133	Sostituire toponomastica esistente con nuovo palo dritto h 330 cm in ferro e nuovo cartello in estruso bifacciale “segnale nome-strada” (via . Matteucci), pulire 2 cartelli	
146	Via Caporello	Figura II 79/a Art.120	Sostituire segnaletica “sosta consentita a particolari categorie”	
147	Via Caporello	Figura II 303 Art.135	Sostituire 2 segnaletiche “attraversamento pedonale”, raddrizzare 6 pali con cartelli	
148	Via Andrea Cesalpino, incrocio Via Caporello	Figura II 36 Art.106	Sostituire segnaletica “dare precedenza”, raddrizzare 4 pali con cartelli	
149	Via Andrea Cesalpino	Figura II 303 Art.135	Sostituire segnaletica “attraversamento pedonale”	
150	Lungargine Giovanni Enrico Fabre	Figura II 2 Art.85	Sostituire cartello “dosso” e pannello integrativo “consecutivi”, pulire 3 cartelli	
151	Lungargine Giovanni Enrico Fabre	Figura II 82/b Art.122	Sostituire segnaletica “passaggio obbligatorio a destra”, raddrizzare 6 pali con cartelli, pulire 2 cartelli	
152	Via Erofilo	Figura II 46 Art.116	Sostituire cartello “divieto di transito”, raddrizzare 4 pali con cartelli	

ZONA NORD – Interventi di Segnaletica Verticale – Rilievo del 21/01/2025				
	Ubicazione (v. tavola)	**Segnale**	**Intervento**	**Foto**
153	Via Schiapparelli, incrocio Lungargine Giovanni Enrico Fabre	Figura II 292 Art.133	Sostituire 2 toponomastiche esistenti con nuovo palo dritto h 330 cm in ferro e 2 nuovi cartelli in estruso bifacciale “segnale nome-strada” (via . g. Schiapparelli e lungargine g. e. Fabre)	
154	Via Porro	Figura II 309 Art.135	Sostituire segnaletica “strada senza uscita”, raddrizzare palo toponomastica	
155	Via Shiapparelli, incrocio Via Caporello	Figura II 36 Art.106	Sostituire segnaletica “dare precedenza”	
156	Via Plinio il Vecchio		Raddrizzare 6 pali con cartelli	
157	Via Giuseppe Mazzini		Rimuovere presegnalazione “intersezione con diritto di precedenza”, rimuovere segnaletica “limite massimo di velocità 50 km/h”	
158	Via Giuseppe Mazzini		Rimuovere segnaletica “limite massimo di velocità 50 km/h”	
159	Via Giuseppe Mazzini		Rimuovere cartello “limite massimo di velocità 50 km/h”	
160	Lungargine Giovanni Enrico Fabre		Raddrizzare 6 pali con cartelli	

ZONA NORD – Interventi di Segnaletica Verticale – Rilievo del 21/01/2025				
	Ubicazione (v. tavola)	**Segnale**	**Intervento**	**Foto**
161	Lungargine Giovanni Enrico Fabre	Figura II 2 Art.85	Sostituire cartello “dosso” e pannello integrativo “serie”	
162	Lungargine Giovanni Enrico Fabre		Raddrizzare 4 pali con cartelli	
163	Lungargine Giovanni Enrico Fabre	Figura II 50 Art.116	Aggiungere cartello “limite massimo di velocità 40 km/h”, sotto cartello “dosso” esistente	
164	Via Ca’ Silvestri, altezza civ. 25/D		Rimuovere segnaletica “scuolabus”, raddrizzare 3 pali con cartelli	
165	Via Ca’ Silvestri		Rimuovere presegnalazione “bambini” e cartello integrativo “distanza” 30 m	
166	Via Ca’ Silvestri		Rimuovere presegnalazione “circolazione rotatoria”	
167	Via Ca’ Silvestri, altezza rotatoria	Figura II 472	Installare 2 pannelli bombati gialli “delineatore speciale di ostacolo”, raddrizzare 4 pali con cartelli	
168	Via Montà	Figura II 303 Art.135	Sostituire 2 segnaletiche “attraversamento pedonale” (estruso)	

ZONA NORD – Interventi di Segnaletica Verticale – Rilievo del 21/01/2025				
	Ubicazione (v. tavola)	**Segnale**	**Intervento**	**Foto**
169	Via Montà		Rimuovere cartello presegnalazione “bambini”	
170	Via Montà		Rimuovere presegnalazione “semaforo”	
171	Via della Biscia, incrocio Via Montà	Figura II 292 Art.133	Sostituire toponomastica esistente con nuovo palo dritto h 330 cm in ferro e nuovo cartello in estruso bifacciale “segnale nome-strada” (via della Biscia)	
172	Via della Biscia, altezza civ. 263		Rimuovere presegnalazione “bambini”, raddrizzare 4 pali con cartelli	
173	Via della Biscia, altezza scuole	Figura II 303 Art.135	Sostituire 2 segnaletiche “attraversamento pedonale” (estruso)	
174	Via della Biscia, incrocio Via Girolamo Fracastoro		Rimuovere palo (senza cartello)	
175	Via Girolamo Fracastoro	Figura 79, Figura II 303 Art.135	Sostituire segnaletica “divieto di sosta zona rimozione coatta” 0-24, installare 2 segnaletiche “attraversamento pedonale” (estruso)	
176	Via Cardinale Guglielmo Massaja		Rimuovere segnaletica “divieto di scarico”	

ZONA NORD – Interventi di Segnaletica Verticale – Rilievo del 21/01/2025				
	Ubicazione (v. tavola)	**Segnale**	**Intervento**	**Foto**
177	Via Agostino Contarello		Rimuovere segnaletica “divieto di scarico”, raddrizzare 4 pali con cartelli	
178	Via Agostino Contarello	Figura II 303 Art.135, Figura II 324 Art.135	Installare 1 segnaletica “attraversamento pedonale” + “attraversamento ciclabile” (scatolari)	
179	via Bruno Brunelli Bonetti	Figura II 303 Art.135	Rimuovere segnaletica “divieto di scarico”, sostituire segnaletica “attraversamento pedonale”	
180	Via Luigi Stefanini	Figura II 323/a Art.135, Figura II 2 Art.85, Figura II 472	Sostituire segnaletica “zona a velocità limitata” 40 km/h, sostituire segnaletica “dosso” e pannello integrativo “serie”, sostituire pannello bombato giallo “delineatore speciale di ostacolo”, rimuovere presegnalazione “circolazione rotatoria”	
181	Via Giuseppe Gola		Rimuovere segnaletica “preavviso di dare precedenza”, raddrizzare 2 pali con cartelli, pulire 2 cartelli	
182	Via Luigi Stefanini	Figura II 303 Art.135, Figura II 2 Art.85, Modello II 1 Art.83	Installare 6 segnaletiche “attraversamento pedonale” (scatolare), sostituire segnaletica “dosso” e pannello integrativo “distanza” 30 m	
183	Via Enrico Guicciardi	Figura II 468 Art.174	Sostituire pannello “delineatore modulare di curva” (più piccolo)	
184	Via Enrico Guicciardi	Figura II 303 Art.135	Installare 6 segnaletiche “attraversamento pedonale” (scatolare)	

ZONA NORD – Interventi di Segnaletica Verticale – Rilievo del 21/01/2025				
	Ubicazione (v. tavola)	**Segnale**	**Intervento**	**Foto**
185	Via Enrico Guicciardi, altezza rotatoria	Figura II 303 Art.135, Figura II 472	Installare segnaletica “attraversamento pedonale” (scatolare), installare 4 pannelli bombati gialli “delineatore speciale di ostacolo”	
186	Via Luigi Stefanini, altezza rotatoria	Figura II 303 Art.135, Figura II 2 Art.86	Installare segnaletica “attraversamento pedonale” (scatolare), installare segnaletica “dosso”	
187	Via Luigi Stefanini		Rimuovere segnaletica “preavviso di dare precedenza”	
188	Via Montà, altezza rotatoria Via Croce Verde	Figura II 472, Figura II 82/b Art.122	Sostituire 5 pannelli bombati gialli “delineatore speciale di ostacolo”, sostituire 5 cartelli “passaggio obbligatorio a destra”	
189	Via Vittorio Benussi	Figura II 472	Sostituire 3 pannelli bombati gialli “delineatore speciale di ostacolo”, raddrizzare 8 pali con cartelli	
190	Via Vittorio Benussi	Figura II 83 Art.122	Sostituire segnaletica “passaggi consentiti”	
191	Via Cesare Mussatti, altezza supermercato Alì	Figura II 79/a Art.120	Sostituire 3 segnaletiche “sosta consentita a particolari categorie”, raddrizzare 4 pali con cartelli	
192	Via Cesare Mussatti	Figura II 47 Art.116, Figura II 79/a Art.120, Figura II 348 Art.135	Sostituire segnaletica “senso vietato”, sostituire segnaletica “sosta consentita a particolari categorie”, sostituire segnaletica “senso unico parallelo”	

ZONA NORD – Interventi di Segnaletica Verticale – Rilievo del 21/01/2025				
	Ubicazione (v. tavola)	**Segnale**	**Intervento**	**Foto**
193	Via Cesare Mussatti (fine)	Figura II 84 Art.122	Rimuovere segnaletica “fine zona residenziale”, rimuovere segnaletica “fine zona a velocità limitata” 30 km/h, sostituire segnaletica “rotatoria”	

ZONA NORD – Interventi di Segnaletica Verticale – Rilievo del 21/01/2025				
	Ubicazione (v. tavola)	**Segnale**	**Intervento**	**Foto**

Totali	Quantità	Sviluppo unitario	Totale
Segnali triangolari			
base 60 cm – C1	0	0,2	0
base 60 cm – C2	0	0,2	0
base 90 cm – C1	9	0,4	3,6
base 90 cm – C2	3	0,4	1,2
base 120 cm	0	0,7	0
Segnali circolari			
Ø 40 cm	0	0,15	0
Ø 60 cm	14	0,3	4,2
Ø 90 cm	0	0,7	0
Segnali ottagonali			
largh. 60 cm	0	0,3	0
largh. 90 cm	0	0,65	0
largh. 120 cm	0	1,2	0
Segnali quadrati			
lato 40 cm	0	0,2	0
lato 60 cm	30	0,4	12
lato 90 cm	0	0,9	0
Toponomastica (N. S.)	6		
Altri	44		
Sommano Classe 1	97		19,8
Sommano Classe 2	9		1,2
Staffe	212		
Viti e Dadi	424		
Pali h. 130 / 200 cm	0	2	0
Pali h. 330 cm	5	3,3	16,5
Pali a bandiera	0		
Pali a collo d'oca	0	4,5	0
Rimozione pali	82		
Solo montaggio pali	0		
Rimozione segnali	100		
Totale montaggio e smontaggio segnali	206		
Raddrizzamenti	88		

ZONA NORD – Interventi di Segnaletica Verticale – Rilievo del 21/01/2025



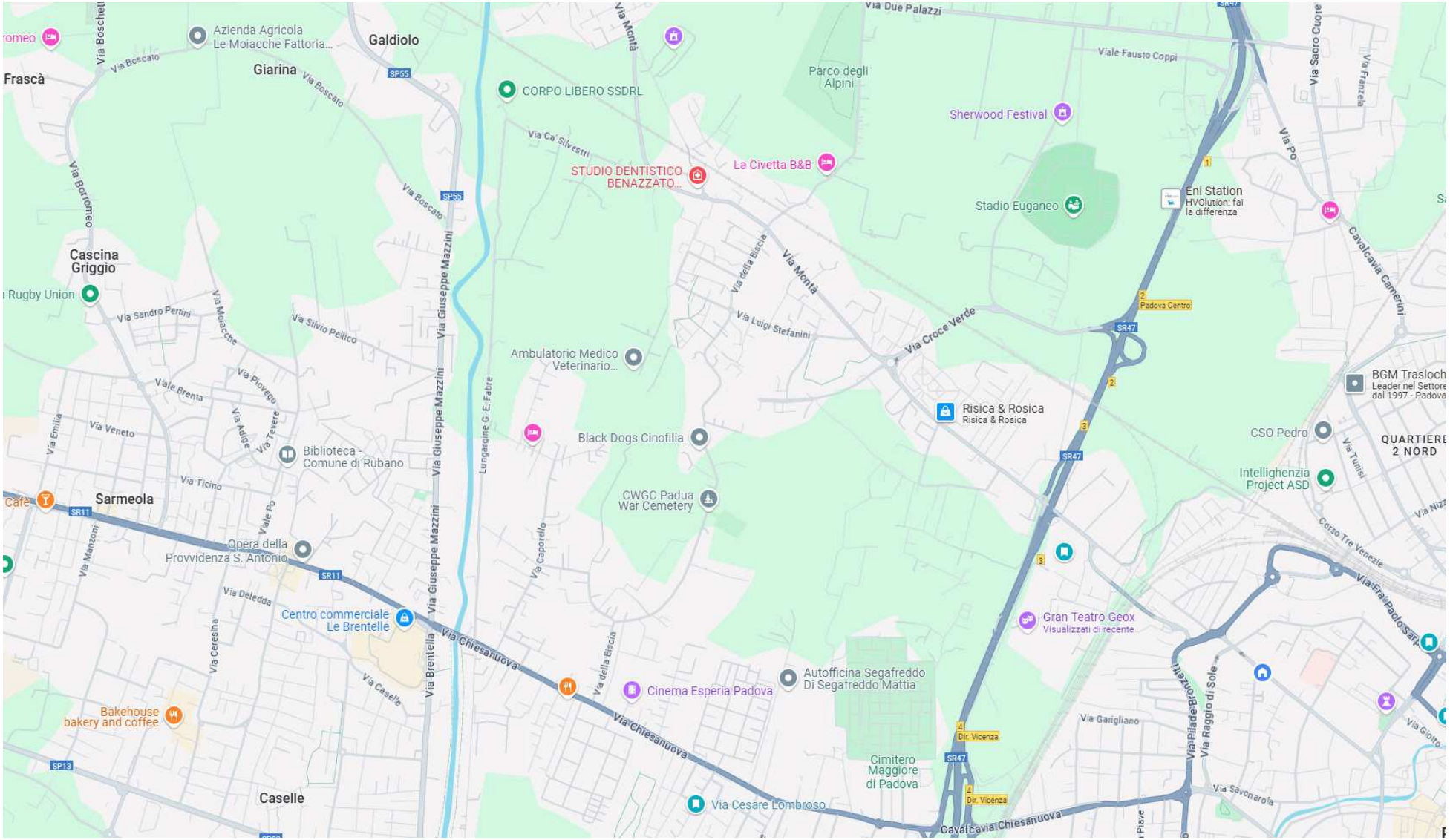

Azienda Agricola Le Moiacche Fattoria...
Galdiolo
Giarina
Frascà
Via Boscato
Via Boschetti
Via Borromeo
Cascina Griggio
Rugby Union
Via Sandro Pertini
Via Moiacche
Via Silvio Pellico
Via Piovego
Viale Brenta
Via Veneto
Via Emilia
Via Adige
Via Tevere
Biblioteca - Comune di Rubano
Via Ticino
Sarmeola
Cafè
Via Manzoni
Viale Po
Opera della Provvidenza S. Antonio
Via Deledda
Centro commerciale Le Brentelle
Via Ceresina
Via Caselle
Bakehouse bakery and coffee
Caselle
Via Giuseppe Mazzini
Via Brentella
Lungargine G. E. Fabre
Via Caporello
Via della Biscia
Via Chiesanuova
Via Montà
Via Ca' Silvestri
CORPO LIBERO SSDRL
STUDIO DENTISTICO BENAZZATO...
La Civetta B&B
Parco degli Alpini
Via Due Palazzi
Viale Fausto Coppi
Sherwood Festival
Stadio Euganeo
Eni Station
HVOlution: fai la differenza
Via Po
Via Sacro Cuore
Via Franzela
Cavalcavia Camerini
Via della Biscia
Via Luigi Stefanini
Via Croce Verde
Ambulatorio Medico Veterinario...
Black Dogs Cinofilia
CWGC Padua War Cemetery
Risica & Rosica
Risica & Rosica
Padova Centro
BGM Trasloch
Leader nel Settore dal 1997 - Padova
CSO Pedro
QUARTIERE 2 NORD
Intellighenzia Project ASD
Via Tunisi
Corso Tre Venezie
Via Fra' Paolo Sarpi
Gran Teatro Geox
Visualizzati di recente
Autofficina Segafreddo Di Segafreddo Mattia
Cinema Esperia Padova
Cimitero Maggiore di Padova
Via Cesare Lombroso
Dir. Vicenza
Via Garigliano
Via Pilade Bronzetti
Via Raggio di Sole
Via Savonarola
Via Giotto
Cavalcavia Chiesanuova
SP55
SR11
SP13
SR47

Foto 129



Foto 130



Foto 131



Foto 132



Foto 133



Foto 134



Foto 135



Foto 136



Foto 137



Foto 138



Foto 139



Foto 140



Foto 141



Foto 142



Foto 143



Foto 144



Foto 145



Foto 146



Foto 147



Foto 148



Foto 149



Foto 150



Foto 151



Foto 152



Foto 153



Foto 154



Foto 155



Foto 156



Foto 157



Foto 158



Foto 159



Foto 160



Foto 161



Foto 162



Foto 163



Foto 164



Foto 165



Foto 166



Foto 167



Foto 168



Foto 169



Foto 170



Foto 171



Foto 172



Foto 173



Foto 174



Foto 175



Foto 176



Foto 177



Foto 178



Foto 179



Foto 180



Foto 181



Foto 182



Foto 183



Foto 184



Foto 185



Foto 186



Foto 187



Foto 188



Foto 189



Foto 190



Foto 191



Foto 192



Foto 193




ZONA NORD
INTERVENTI - TAVOLA 04
sopralluogo del 04/02/2025
s.ignazio
cimitero maggiore
ex mercato bestiame
padova-milano
ferrovia
corso
australia
vicenza
chiesanuova
cavalcavia
palestro
n. dal 194 al 240

ZONA NORD – Interventi di Segnaletica Verticale – Rilievo del 04/02/2025				
	Ubicazione (v. tavola)	**Segnale**	**Intervento**	**Foto**
194	Via Montà, altezza civ. 17	Figura II 5 Art.86	Rimuovere segnaletica “intersezione a “t” con diritto di precedenza” e cartello specifico, rimuovere segnaletica “preavviso di dare precedenza”, installare segnaletica “curva a sinistra”	
195	Via Montà, altezza civ. 9		Raddrizzare segnaletica “fermarsi e dare precedenza”, raddrizzare 2 pali con cartelli	
196	Via Montà, incrocio Via Giuseppe Peano	Figura II 37 Art.107	Sostituire segnaletica “fermarsi e dare precedenza”, raddrizzare palo con cartello	
197	Via Giuseppe Peano		Rimuovere segnaletica “divieto di scarico”, raddrizzare 3 pali con cartelli	
198	Via Maria Montessori		Rimuovere segnaletica “pericolo neve”	
199	Via Maria Montessori		Rimuovere segnaletica “preavviso di dare precedenza”	
200	Via Maria Montessori, incrocio Via Eugenio Ruspoli	Figura II 36 Art.106	Sostituire segnaletica “dare precedenza”, rimuovere 2 segnaletiche “direzione obbligatoria a destra”	
201	Via Umberto Cagni		Rimuovere presegnalazione “curva a 50 m”, raddrizzare 4 pali con cartelli	

ZONA NORD – Interventi di Segnaletica Verticale – Rilievo del 04/02/2025				
	Ubicazione (v. tavola)	**Segnale**	**Intervento**	**Foto**
202	Via Ugo Ferrandi	Figura II 36 Art.106	Sostituire segnaletica “dare precedenza”	
203	Via Umberto Cagni (fine)		Rimuovere transenne mobili	
204	Via Montà, rotatoria Via Paolo Sambin	Figura II 82/b Art.122	Sostituire 3 segnaletiche “passaggi consentiti” con “passaggio obbligatorio a destra”	
205	Via Montà, altezza civ. 22		Rimuovere 2 segnaletiche “preavviso di dare precedenza”, rimuovere presegnalazione “circolazione rotatoria”	
206	Via Montà, altezza civ. 22	Figura II 303 Art.135	Sostituire 2 segnaletiche “attraversamento pedonale” (estruso)	
207	Via Paolo Emilio Botta	Figura II 36 Art.106	Sostituire cartello “dare precedenza”	
208	Via Montà, rotatoria Via Giovanni Bordiga	Figura II 472, Figura II 82/b Art.122	Sostituire 2 pannelli bombati gialli “delineatore speciale di ostacolo”, sostituire 2 cartelli “passaggio obbligatorio a destra”	
209	Via Montà		Rimuovere presegnalazione “bambini”	

ZONA NORD – Interventi di Segnaletica Verticale – Rilievo del 04/02/2025				
	Ubicazione (v. tavola)	**Segnale**	**Intervento**	**Foto**
210	Via Montà	Figura II 124 Art.125	Sostituire pannello integrativo “carico e scarico”	
211	Via Cà Rinaldini		Raddrizzare 4 pali con cartelli	
212	Via Cà Rinaldini	Figura II 36 Art.106, Figura 79	Sostituire segnaletica “dare precedenza”, sostituire 2 segnaletiche “divieto di sosta zona rimozione coatta” 0-24	
213	Via Cà Rinaldini		Rimuovere segnaletica “divieto di scarico”	
214	Via Giovanni Keplero	Figura II 309 Art.135	Sostituire segnaletica “strada senza uscita”	
215	Via Max Planck	Figura II 292 Art.133, Figura II 309 Art.135	Sostituire toponomastica esistente con nuovo palo dritto h 330 cm in ferro e nuovo cartello in estruso bifacciale “segnale nome-strada” (via m. Planck), sostituire segnaletica “strada senza uscita”	
216	Via Giovanni Keplero	Figura II 309 Art.135	Sostituire toponomastica esistente con nuovo palo dritto h 330 cm in ferro e nuovo cartello in estruso bifacciale “segnale nome-strada” (via g. Keplero), rimuovere 10 paletti verdi	
217	Via Cà Rinaldini		Rimuovere segnaletica “andamento della strada principale” e “strada senza uscita”	

ZONA NORD – Interventi di Segnaletica Verticale – Rilievo del 04/02/2025				
	Ubicazione (v. tavola)	**Segnale**	**Intervento**	**Foto**
218	Via del Cimitero		Rimuovere segnaletica “strada sdrucciolevole”	
219	Via del Cimitero		Rimuovere segnaletica “strada sdrucciolevole”	
220	Via del Cimitero, altezza fioraio	Figura II 292 Art.133, Figura 79	Sostituire toponomastica esistente con nuovo palo dritto h 330 cm in ferro e nuovo cartello in estruso bifacciale “segnale nome-strada” (via del cimitero), sostituire segnaletica “divieto di sosta zona rimozione coatta” 0-24, rimozione segnaletica “doppio senso di circolazione” e “divieto di sorpasso”	
221	Via del Cimitero	Figura II 309 Art.135	Sostituire segnaletica “strada senza uscita”	
222	Via del Cimitero	Figura II 13 Art.88, Figura II 303 Art.135	Sostituire presegnalazione “attraversamento pedonale”, rimuovere segnaletica “parcheggio”, installare 6 segnaletiche “attraversamento pedonale” (scatolare)	
223	Via del Cimitero	Figura 79, Figura II 82/b Art.122	Rimozione segnaletica “divieto di sosta”, sostituire segnaletica “divieto di sosta zona rimozione coatta” 0-24, installare segnaletica “passaggio obbligatorio a destra”	
224	Via del Cimitero	Figura II 80/c Art.122, Figura II 47 Art.116	Sostituire segnaletica “direzione obbligatoria a destra”, sostituire segnaletica “senso vietato”	
225	Via del Cimitero		Rimuovere transenna	

ZONA NORD – Interventi di Segnaletica Verticale – Rilievo del 04/02/2025				
	Ubicazione (v. tavola)	**Segnale**	**Intervento**	**Foto**
226	Via Cà Rinaldini, rotatoria Alberto Einstein	Figura II 292 Art.133	Sostituire toponomastica esistente con nuovo palo dritto h 330 cm in ferro e nuovo cartello in estruso bifacciale “segnale nome-strada” (via a. Einstein)	
227	Via Alberto Einstein		Rimuovere segnaletica “divieto di sosta”	
228	Via Montà, altezza chiesa		Rimuovere presegnalazione “bambini”, raddrizzare 4 pali e cartelli	
229	Via Giovanni Miani	Figura II 309 Art.135, Figura II 47 Art.116, Figura II 80/ c Art.122	Sostituire segnaletica “strada senza uscita”, sostituire segnaletica “senso vietato” e cartello “direzione obbligatoria a destra”	
230	Via Alvise Cadamosto, incrocio Via Antonio Cecchi	Figura II 292 Art.133	Sostituire 2 toponomastiche esistenti con 2 nuovi pali dritti h 330 cm in ferro e 2 nuovi cartelli in estruso bifacciale “segnale nome-strada” (via a. cadamosto e via a. cecchi)	
231	Via Antonio Cecchi, incrocio Via Francesco Antonio Pigafetta	Figura II 292 Art.133	Sostituire 2 toponomastiche esistenti con 2 nuovi pali dritti h 330 cm in ferro e 2 nuovi cartelli in estruso bifacciale “segnale nome-strada” (via a. cecchi e via f. a. pigafetta)	
232	Via Francesco Antonio Pigafetta		Rimuovere segnaletica “preavviso di dare precedenza”	
233	Via Sebastiano Cabotto		Raddrizzare 4 pali e cartelli	

ZONA NORD – Interventi di Segnaletica Verticale – Rilievo del 04/02/2025				
	Ubicazione (v. tavola)	**Segnale**	**Intervento**	**Foto**
234	Via Giacomo Bove	Figura II 292 Art.133	Sostituire toponomastica esistente con nuovo palo dritto h 330 cm in ferro e nuovo cartello in estruso bifacciale “segnale nome-strada” (via g. bove)	
235	Strada Giovanni da Verrazzano	Figura II 309 Art.135	Sostituire segnaletica “strada senza uscita”	
236	Via Vincenzo Maria Coronelli		Raddrizzare 4 pali con cartelli	
237	Via Montà	Figura II 303 Art.135	Rimuovere presegnalazione “circolazione rotatoria”, sostituire 2 segnaletiche “attraversamento pedonale” (estruso)	
238	Via Montà, rotatoria Via Croce Verde	Figura II 472, Figura II 82/b Art.122, Figura II 47 Art.116	Sostituire 10 pannelli bombati gialli “delineatore speciale di ostacolo” e 10 cartelli “passaggio obbligatorio a destra”, sostituire 4 segnaletiche “senso vietato”, raddrizzare 4 pali e cartelli	
239	Via Montà, incrocio Via William Baffin		Rimuovere presegnalazione “circolazione rotatoria”, raddrizzare 6 pali con cartelli	
240	Via Montà		Rimuovere presegnalazione “semaforo” e presegnalazione “bambini”	

ZONA NORD – Interventi di Segnaletica Verticale – Rilievo del 04/02/2025				
	Ubicazione (v. tavola)	**Segnale**	**Intervento**	**Foto**

Totali	Quantità	Sviluppo unitario	Totale
Segnali triangolari			
base 60 cm – C1	0	0,2	0
base 60 cm – C2	0	0,2	0
base 90 cm – C1	4	0,4	1,6
base 90 cm – C2	3	0,4	1,2
base 120 cm	0	0,7	0
Segnali circolari			
Ø 40 cm	0	0,15	0
Ø 60 cm	26	0,3	7,8
Ø 90 cm	0	0,7	0
Segnali ottagonali			
largh. 60 cm	0	0,3	0
largh. 90 cm	1	0,65	0,65
largh. 120 cm	0	1,2	0
Segnali quadrati			
lato 40 cm	0	0,2	0
lato 60 cm	16	0,4	6,4
lato 90 cm	0	0,9	0
Toponomastica (N. S.)	9		
Altri	17		
Sommano Classe 1	71		15,8
Sommano Classe 2	5		1,85
Staffe	152		
Viti e Dadi	304		
Pali h. 130 / 200 cm	0	2	0
Pali h. 330 cm	9	3,3	29,7
Pali a bandiera	0		
Pali a collo d'oca	0	4,5	0
Rimozione pali	47		
Solo montaggio pali	0		
Rimozione segnali	92		
Totale montaggio e smontaggio segnali	168		
Raddrizzamenti	37		

ZONA NORD – Interventi di Segnaletica Verticale – Rilievo del 04/02/2025



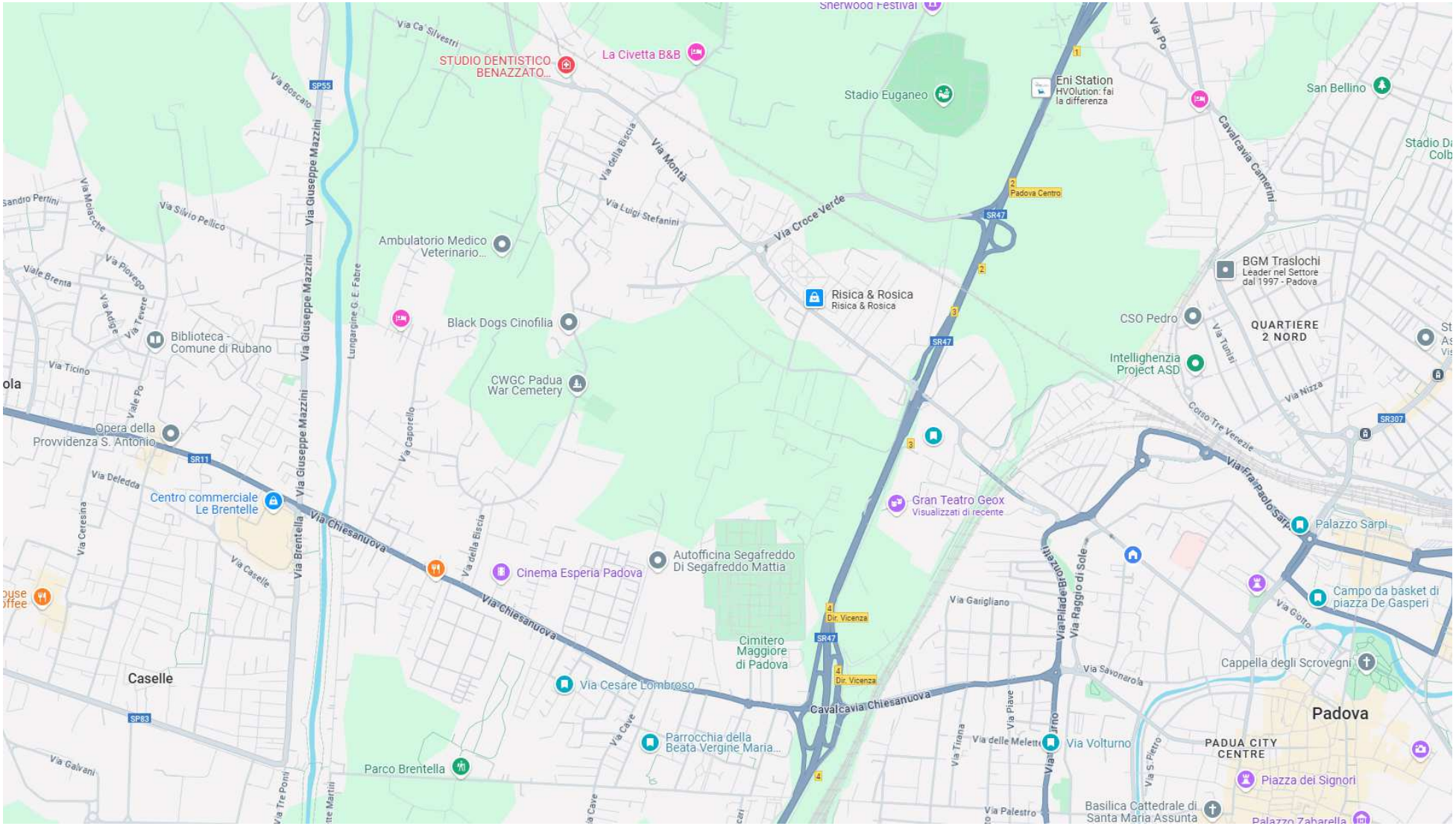

Sherwood Festival
Via Ca' Silvestri
STUDIO DENTISTICO BENAZZATO...
La Civetta B&B
Stadio Euganeo
Eni Station
HVOlution: fai la differenza
Via Po
San Bellino
Cavalcavia Camerini
Via Boscato
SP55
Via Giuseppe Mazzini
Via della Biscia
Via Montà
Via Luigi Stefanini
Via Croce Verde
Padova Centro
SR47
Sandro Pertini
Via Molacche
Via Silvio Pellico
Ambulatorio Medico Veterinario...
Viale Brenta
Via Piovego
Via Adige
Via Tevere
Biblioteca - Comune di Rubano
Lungargine G. E. Fabre
Black Dogs Cinofilia
Risica & Rosica
Risica & Rosica
BGM Traslochi
Leader nel Settore dal 1997 - Padova
CSO Pedro
QUARTIERE 2 NORD
Via Tunisi
Intellighenzia Project ASD
Via Ticino
CWGC Padua War Cemetery
Via Nizza
Corso Tre Venezie
SR307
Viale Po
Opera della Provvidenza S. Antonio
SR11
Via Caporello
Via Deledda
Centro commerciale Le Brentelle
Via Chiesanuova
Via Brentella
Via Ceresina
Via Caselle
Via della Biscia
Cinema Esperia Padova
Autofficina Segafreddo Di Segafreddo Mattia
Gran Teatro Geox
Visualizzati di recente
Via Fra Paolo Sarpi
Palazzo Sarpi
Via Pilade Bronzetti
Via Raggio di Sole
Via Garigliano
Campo da basket di piazza De Gasperi
Via Giotto
Dir. Vicenza
Cimitero Maggiore di Padova
Cappella degli Scrovegni
Via Savonarola
Caselle
Via Cesare Lombroso
Cavalcavia Chiesanuova
Padova
SP83
Via Cave
Parrocchia della Beata Vergine Maria...
Via Piave
Via Tirana
Via delle Melette
Via Volturno
PADUA CITY CENTRE
Via S. Pietro
Via Galvani
Parco Brentella
Via Tre Ponti
Piazza dei Signori
Basilica Cattedrale di Santa Maria Assunta
Via Palestro
Palazzo Zabarella

Foto 194



Foto 195



Foto 196



Foto 197



Foto 198



Foto 199



Foto 200



Foto 201



Foto 202



Foto 203



Foto 204



Foto 205



Foto 206



Foto 207



Foto 208



Foto 209



Foto 210



Foto 211



Foto 212



Foto 213



Foto 214



Foto 215



Foto 216



Foto 217



Foto 218



Foto 219



Foto 220



Foto 221



Foto 222



Foto 223



Foto 224



Foto 225



Foto 226



Foto 227



Foto 228



Foto 229



Foto 230



Foto 231



Foto 232



Foto 233



Foto 234



Foto 235



Foto 236



Foto 237



Foto 238



Foto 239



Foto 240



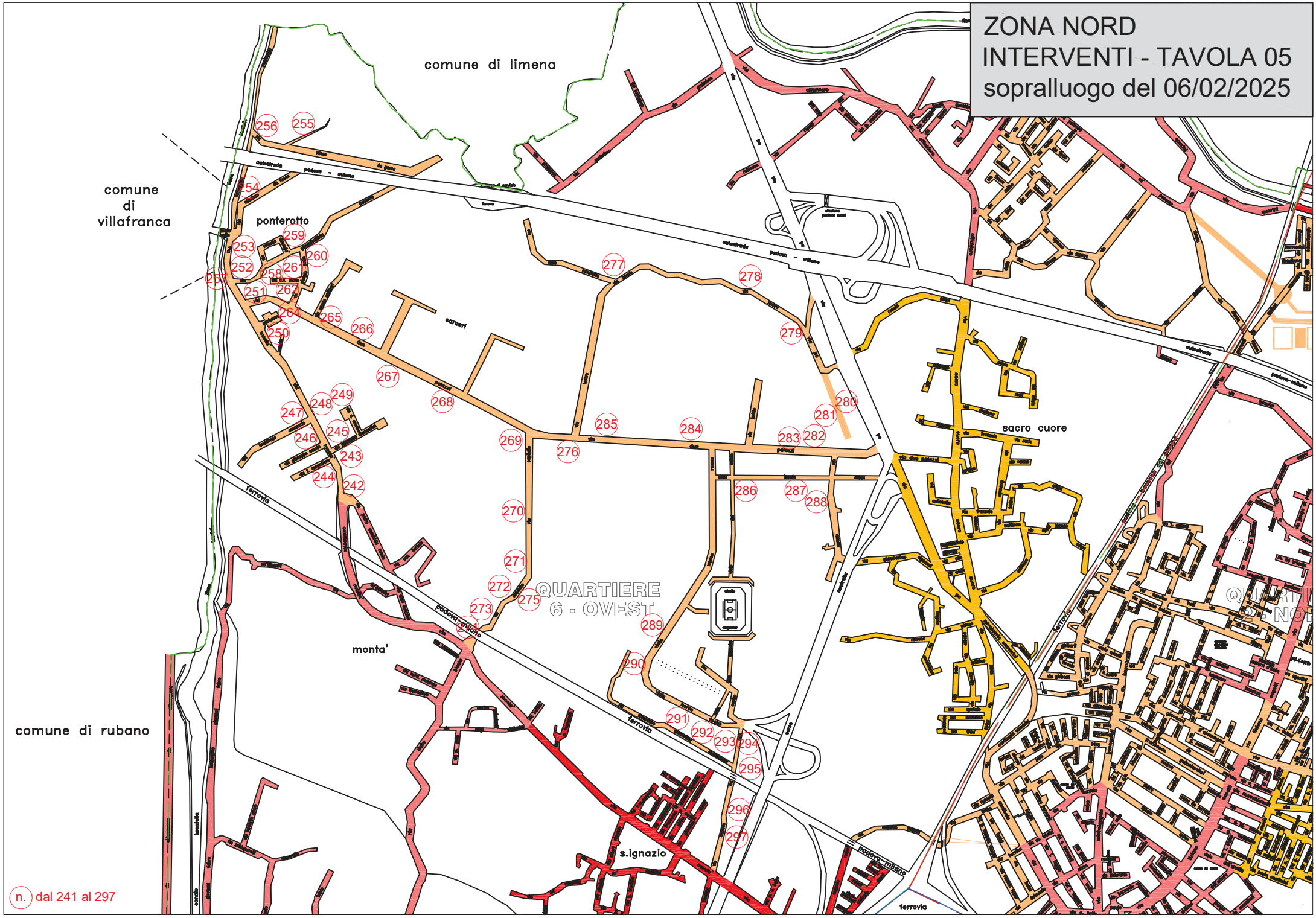
ZONA NORD
INTERVENTI - TAVOLA 05
sopralluogo del 06/02/2025
comune di limena
comune di villafranca
comune di rubano
ponterotto
monta'
s.ignazio
sacro cuore
carceri
ferrovia
padova - milano
QUARTIERE 6 - OVEST
n. dal 241 al 297

ZONA NORD – Interventi di Segnaletica Verticale – Rilievo del 06/02/2025				
	Ubicazione (v. tavola)	**Segnale**	**Intervento**	**Foto**
241	Via Montà (cavalcavia)		Alzare cartello (pericolo / ostacolo in banchina) ad altezza minima 220 cm	
242	Via Padre Ezechiele Ramin, incrocio Via Montà	Figura II 472, Figura II 83 Art.122	Sostituire 2 pannelli bombati gialli “delineatore speciale di ostacolo”, sostituire cartello “passaggi consentiti”	
243	Via Montà	Figura II 468 Art.174	Sostituire 5 pannelli “delineatore modulare di curva”	
244	Via Montà, incrocio Via Ferdinando Magellano	Figura II 292 Art.133	Sostituire toponomastica esistente con nuovo palo dritto h 330 cm in ferro e nuovo cartello in estruso bifacciale “segnale nome-strada” (via f. magellano), sostituire specchio Ø 90 cm, raddrizzare 6 pali con cartelli	
245	Via Giuseppe Morandini	Figura II 303 Art.135	Sostituire segnaletica “attraversamento pedonale” (scatolare), raddrizzare 6 pali con cartelli	
246	Via Giuseppe Acerbi, incrocio Via Montà		Raddrizzare 8 paletti verdi	
247	Via Montà	Figura II 309 Art.135	Sostituire segnaletica “strada senza uscita”, rimuovere 20 paletti verdi	
248	Via Monsignor Daniele Comboni, incrocio Via Montà	Figura II 472	Sostituire 3 pannelli bombati gialli “delineatore speciale di ostacolo”	

ZONA NORD – Interventi di Segnaletica Verticale – Rilievo del 06/02/2025				
	Ubicazione (v. tavola)	**Segnale**	**Intervento**	**Foto**
249	Via Monsignor Daniele Comboni		Raddrizzare 4 pali con cartelli	
250	Via Sacharov, incrocio Via Montà	Figura II 303 Art.135, Figura II 79/ a Art.120, sostituire 4 pali con cartelli	Sostituire segnaletica “attraversamento pedonale” (scatolare), sostituire cartello “sosta consentita a particolari categorie”, raddrizzare 4 pali con cartelli	
251	Via Due Palazzi, rotatoria Via Montà	Figura II 303 Art.135, Figura II 82/ b Art.122	Sostituire 2 segnaletiche “attraversamento pedonale” (estruso), sostituire 2 cartelli “passaggi consentiti” con “passaggio obbligatorio a destra”	
252	Via Montà, incrocio Via Giovanni Battista Pasinato	Figura II 303 Art.135	Sostituire segnaletica “attraversamento pedonale” (scatolare),	
253	Via Montà		Rimuovere segnaletica “preavviso di dare precedenza”, rimuovere 2 paletti verdi, raddrizzare 6 pali con cartelli	
254	Via Montà		Rimuovere segnaletica “preavviso di attraversamento pedonale”	
255	Via Vasco De Gama (bivio)	Figura II 309 Art.135	Sostituire cartello “strada senza uscita”	
256	Via Marcinelle		Rimuovere 2 segnaletiche “fine limitazione di velocità” (30 km/h), raddrizzare 4 pali con cartelli	

ZONA NORD – Interventi di Segnaletica Verticale – Rilievo del 06/02/2025				
	Ubicazione (v. tavola)	**Segnale**	**Intervento**	**Foto**
257	Via Montà, incrocio Via Giovanni Battista Pasinato		Rimuovere presegnalazione “attraversamento pedonale”	
258	Via Giovanni Battista Pasinato		Rimuovere segnaletica “preavviso di dare precedenza”	
259	Via Almagià	Figura II 303 Art.135, Figura II 37 Art.107	Sostituire 2 segnaletiche “attraversamento pedonale” (scatolare), sostituire segnaletica “fermarsi e dare precedenza”, raddrizzare 2 pali con cartelli	
260	Via Giovanni Battista Pasinato, (quasi) incrocio Via Giorgio Pullè	Modello II 5 Art.83	Aggiungere pannello integrativo “inizio” (su cartello divieto di sosta autocarri 0-24)	
261	Via Giorgio Pullè	Figura II 303 Art.135	Aggiungere cartello “attraversamento pedonale” (scatolare)	
262	Via Eusebio Francesco Chino	Figura II 309 Art.135	Sostituire segnaletica “strada senza uscita”, raddrizzare 4 pali con cartelli	
263	Via Eusebio Francesco Chino	Figura II 79/a Art.120	Sostituire segnaletica “sosta consentita a particolari categorie”	
264	Via Due Palazzi, incrocio Via Giorgio Pullè	Figura II 471/a	Rimuovere cartello “percorso pedonale e ciclabile” da palo luce ed installare 2 cartelli “paletto di segnalazione ostacolo fisso”, raddrizzare 4 pali con cartelli	

ZONA NORD – Interventi di Segnaletica Verticale – Rilievo del 06/02/2025				
	Ubicazione (v. tavola)	**Segnale**	**Intervento**	**Foto**
265	Via Orazio Antinori	Figura II 309 Art.135	Sostituire segnaletica “strada senza uscita”	
266	Via Due Palazzi		Rimuovere 30 transenne (U)	
267	Via due Palazzi, altezza civ. 6		Rimuovere presegnalazione “semaforo”, raddrizzare 4 pali con cartelli	
268	Via Due Palazzi		Rimuovere segnaletica “fine limitazione di velocità” (30 km/h)	
269	Via Capitello	Figura II 66 Art.118	Sostituire cartello “transito vietato ai veicoli aventi altezza superiore a 2,80 metri”, raddrizzare 4 pali con cartelli	
270	Via Capitello	Figura II 22 Art.93	Sostituire segnaletica “strada sdrucciolevole”, rimuovere cartello “preavviso di fermarsi e dare precedenza”	
271	Via Capitello	Figura 79	Sostituire segnaletica “divieto di sosta zona rimozione coatta” 0-24	
272	Via Capitello	Figura II 309 Art.135	Sostituire segnaletica “strada senza uscita”, rimuovere presegnalazione “semaforo”	

ZONA NORD – Interventi di Segnaletica Verticale – Rilievo del 06/02/2025				
	Ubicazione (v. tavola)	**Segnale**	**Intervento**	**Foto**
273	Via Capitello, altezza semaforo	Figura II 41 Art.110	Sostituire segnaletica “dare precedenza nei sensi unici alternati”	
274	Via Capitello		Rimuovere presegnalazione “semaforo”	
275	Via Capitello	Figura II 6 Art.86	Sostituire segnaletica “doppia curva, prima a destra”	
276	Via Due Palazzi, incrocio Via Tevere	Figura II 292 Art.133, Figura II 60/ a Art.117, Figura II 36 Art.106	Sostituire toponomastica esistente con nuovo palo dritto h 330 cm in ferro e nuovo cartello in estruso bifacciale “segnale nome-strada” (via tevere), sostituire segnaletica “transito vietato ai veicoli di massa a pieno carico superiore a 3,5 tonnellate”, sostituire segnaletica “dare precedenza”	
277	Via Leon Pancaldo	Figura II 292 Art.133	Sostituire toponomastica esistente con nuovo palo dritto h 330 cm in ferro e nuovo cartello in estruso bifacciale “segnale nome-strada” (via l. pancaldo)	
278	Via Tevere		Sostituire segnaletica “attraversamento pedonale”, raddrizzare 4 pali con cartelli	
279	Corso Tredici Giugno (rotatoria)	Figura II 472, Figura II 82/b Art.122	Sostituire 2 pannelli bombati gialli “delineatore speciale di ostacolo”, sostituire cartello “passaggio obbligatorio a destra”	
280	Via Tevere		Rimuovere segnaletica “preavviso di dare precedenza”	

ZONA NORD – Interventi di Segnaletica Verticale – Rilievo del 06/02/2025				
	Ubicazione (v. tavola)	**Segnale**	**Intervento**	**Foto**
281	Via Tevere, incrocio Via Due Palazzi		Rimuovere segnaletica “preavviso di dare precedenza”	
282	Via Due Palazzi, incrocio Via Tevere		Rimuovere 20 transenne (U)	
283	Via Due Palazzi, altezza civ. 191		Rimuovere segnaletica “divieto di sosta zona rimozione coatta”	
284	Via Due Palazzi, incrocio Viale del Calcio	Figura II 303 Art.135, Figura 79	Raddrizzare segnaletica “attraversamento pedonale” (scatolare), sostituire 6 segnaletiche “divieto di sosta zona rimozione coatta”	
285	Via Due Palazzi	Figura 79	Rimuovere 2 segnaletiche “pericolo uscita automezzi militari”, sostituire 4 segnaletiche “divieto di sosta zona rimozione coatta”	
286	Via Fausto Coppi		Rimuovere cartello “limite massimo di velocità 50 km/h”	
287	Via Fausto Coppi	Figure 79	Sostituire 4 segnaletiche “divieto di sosta zona rimozione coatta”	
288	Via Mincio		Raddrizzare 4 pali con cartelli	

ZONA NORD – Interventi di Segnaletica Verticale – Rilievo del 06/02/2025				
	Ubicazione (v. tavola)	**Segnale**	**Intervento**	**Foto**
289	Via Nereo Rocco		Rimuovere cartello “limite massimo di velocità 50 km/h”, rimuovere presegnalazione “attraversamento pedonale” e pannello integrativo “distanza” 50 m	
290	Via Nereo Rocco		Rimuovere segnaletica “intersezione a “t” con diritto di precedenza”, rimuovere presegnalazione “attraversamento pedonale” e pannello integrativo “distanza” 50 m	
291	Via Croce Verde		Rimuovere presegnalazione “circolazione rotatoria”, rimuovere segnaletica “preavviso di dare precedenza”	
292	Via Croce Verde		Rimozione presegnalazione “attraversamento ciclabile” e pannello integrativo “distanza” 100 m	
293	Via Croce Verde, incrocio Viale Nereo Rocco	Figura II 472, Figura II 82/b Art.122	Sostituire 4 pannelli bombati gialli “delineatore speciale di ostacolo”, sostituire 4 cartelli “passaggio obbligatorio a destra”, raddrizzare 4 pali con cartelli	
294	Via Antonio da Noli, incrocio Viale Nereo Rocco	Figura II 54 Art.117, Figura 79	Sostituire segnaletica “transito vietato ai pedoni”, sostituire segnaletica “divieto di sosta zona rimozione coatta” 0-24, raddrizzare 4 pali con cartelli	
295	Via Antonio da Noli (sottopasso)	Figura II 35 Art.103, Figura II 292 Art.133, Figura II 471/b	Sostituire segnaletica “altri pericoli” con relativi pannelli integrativi, sostituire 2 toponomastiche esistenti con nuovo palo dritto h 330 cm in ferro e 2 nuovi cartelli in estruso bifacciale “segnale nome-strada” (via antonio da noli, con nn.civ.), sostituire segnaletica “paletto di segnalazione ostacolo fisso”	
296	Via Antonio da Noli (curva)		Rimuovere pannello “delineatore modulare di curva”	

ZONA NORD – Interventi di Segnaletica Verticale – Rilievo del 06/02/2025				
	Ubicazione (v. tavola)	**Segnale**	**Intervento**	**Foto**
297	Via Guariento di Arpo, incrocio Via Montà		Rimuovere segnaletica “preavviso di dare precedenza”	

ZONA NORD – Interventi di Segnaletica Verticale – Rilievo del 06/02/2025				
	Ubicazione (v. tavola)	**Segnale**	**Intervento**	**Foto**

Totali	Quantità	Sviluppo unitario	Totale
Segnali triangolari			
base 60 cm – C1	0	0,2	0
base 60 cm – C2	0	0,2	0
base 90 cm – C1	3	0,4	1,2
base 90 cm – C2	1	0,4	0,4
base 120 cm	0	0,7	0
Segnali circolari			
Ø 40 cm	0	0,15	0
Ø 60 cm	12	0,3	3,6
Ø 90 cm	0	0,7	0
Segnali ottagonali			
largh. 60 cm	0	0,3	0
largh. 90 cm	1	0,65	0,65
largh. 120 cm	0	1,2	0
Segnali quadrati			
lato 40 cm	0	0,2	0
lato 60 cm	14	0,4	5,6
lato 90 cm	0	0,9	0
Toponomastica (N. S.)	5		
Altri	40		
Sommano Classe 1	72		10,4
Sommano Classe 2	4		1,05
Staffe	152		
Viti e Dadi	304		
Pali h. 130 / 200 cm	0	2	0
Pali h. 330 cm	4	3,3	13,2
Pali a bandiera	0		
Pali a collo d'oca	0	4,5	0
Rimozione pali	102		
Solo montaggio pali	0		
Rimozione segnali	102		
Totale montaggio e smontaggio segnali	178		
Raddrizzamenti	74		

ZONA NORD – Interventi di Segnaletica Verticale – Rilievo del 06/02/2025

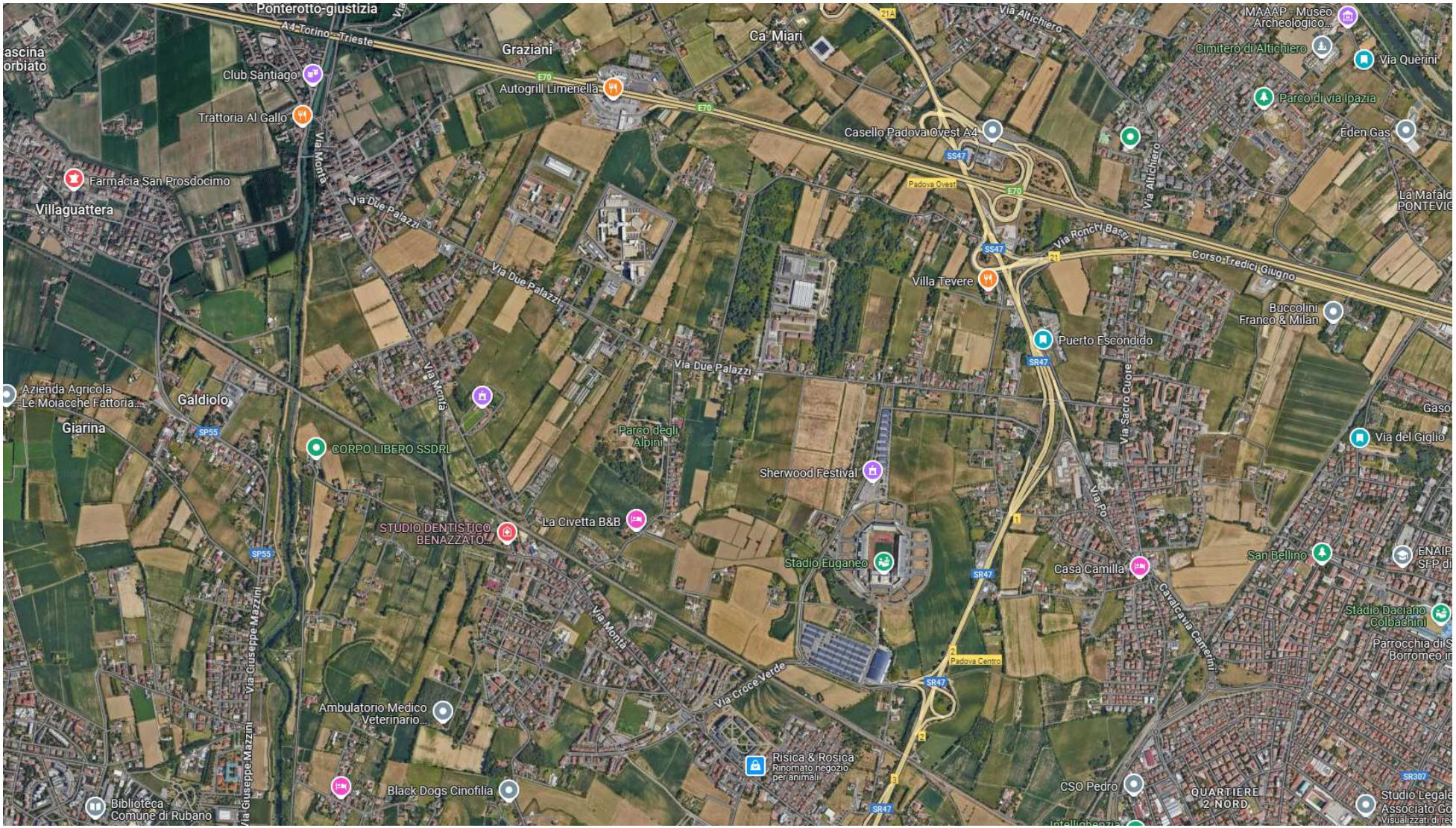

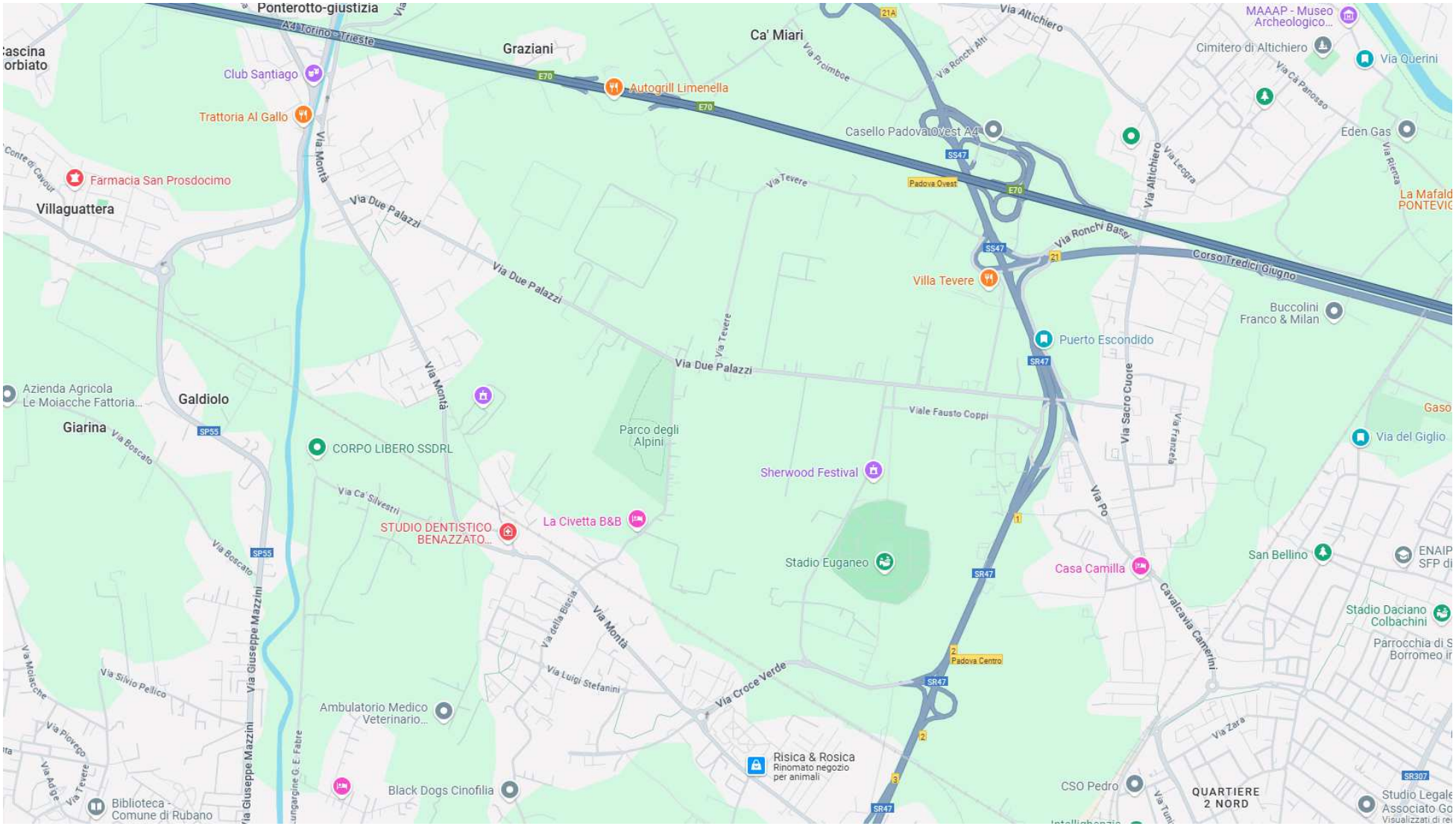

Ponterotto-giustizia
A4 Torino - Trieste
Graziani
Ca' Miari
Via Altichiero
MAAAP - Museo Archeologico...
Cimitero di Altichiero
Via Querini
Club Santiago
Autogrill Limenella
Trattoria Al Gallo
Casello Padova Ovest A4
Eden Gas
Farmacia San Prosdocimo
Villaguattera
Via Montà
Via Due Palazzi
Via Tevere
Padova Ovest
Via Ronchi Bassi
Corso Tredici Giugno
Villa Tevere
Buccolini Franco & Milan
Puerto Escondido
Azienda Agricola Le Moiacche Fattoria...
Galdiolo
Giarina
Via Boscato
CORPO LIBERO SSDRL
Parco degli Alpini
Viale Fausto Coppi
Via Sacro Cuore
Via del Giglio
Sherwood Festival
Via Ca' Silvestri
STUDIO DENTISTICO BENAZZATO...
La Civetta B&B
Via Po
Stadio Euganeo
Casa Camilla
San Bellino
Via Giuseppe Mazzini
Via della Biscia
Via Luigi Stefanini
Via Croce Verde
Cavalcavia Camerini
Stadio Daciano Colbachini
Padova Centro
Via Silvio Pellico
Ambulatorio Medico Veterinario...
Risica & Rosica
Rinomato negozio per animali
Via Zara
Black Dogs Cinofilia
CSO Pedro
QUARTIERE 2 NORD
Biblioteca - Comune di Rubano

Foto 241



Foto 242



Foto 243



Foto 244



Foto 245



Foto 246



Foto 247



Foto 248



Foto 249



Foto 250



Foto 251



Foto 252



Foto 253



Foto 254



Foto 255



Foto 256



Foto 257



Foto 258



Foto 259



Foto 260



Foto 261



Foto 262



Foto 263



Foto 264



Foto 265



Foto 266



Foto 267



Foto 268



Foto 269



Foto 270



Foto 271



Foto 272



Foto 273



Foto 274



Foto 275



Foto 276



Foto 277



Foto 278



Foto 279



Foto 280



Foto 281



Foto 282



Foto 283



Foto 284



Foto 285



Foto 286



Foto 287



Foto 288



Foto 289



Foto 290



Foto 291



Foto 292



Foto 293



Foto 294



Foto 295



Foto 296



Foto 297



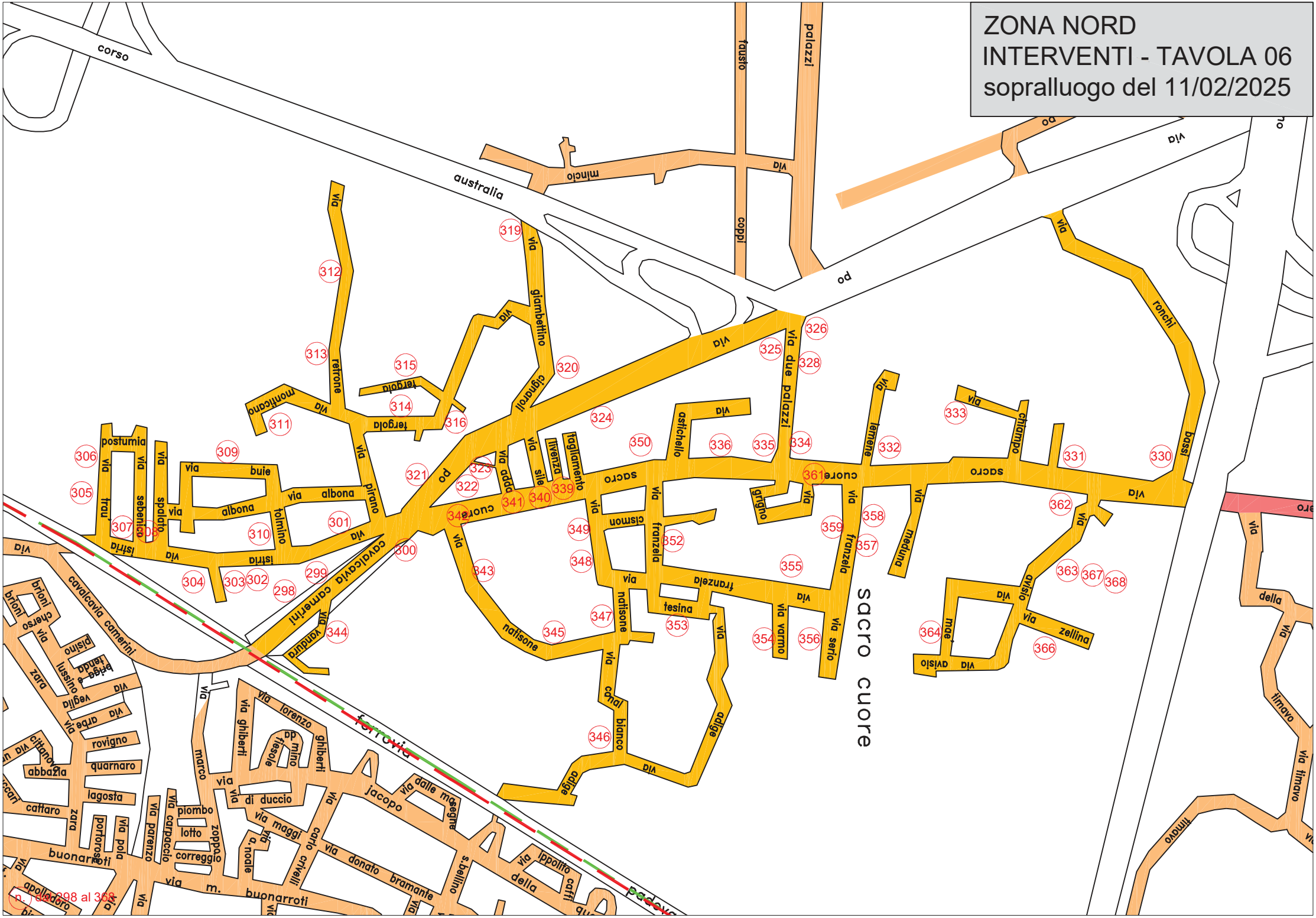
ZONA NORD
INTERVENTI - TAVOLA 06
sopralluogo del 11/02/2025
sacro cuore
corso australia
via mincio
via fausto coppi
via palazzi
via po
via ronchi bassi
via due palazzi
via sacro cuore
via astichello
via lemene
via chiampo
via grigno
via franzela
via tesina
via natisone
via canal bianco
via adige
via cismon
via tagliamento
via livenza
via sile
via adda
via giambettino
via cignaroli
via retrone
via tergola
via monticano
via pirano
via albona
via buie
via postumia
via trau
via sebenico
via spalato
via istria
via tolmino
via cavalcavia camerini
via vandura
via medina
via avisio
via mae
via zellina
via serio
via varmo
via della
via timavo
via lorenzo ghiberti
via marco
via jacopo
via dalle masegne
via donato bramante
via ippolito caffi
via m. buonarroti
via apollodoro
via buonarroti
via zara
via cittanova
via cattaro
via portorose
via pola
via parenza
via carpaccio
via piombo
via lotto
via correggio
via zoppo
via maggi
via carlo crivelli
via s. bellino
via a. noale
via di duccio
via fiesole
via dp mino
via fiesole
via brioni
via cherso
via pisino
via lussino
via veglia
via arbe
via rovigno
via quarnaro
via lagosta
via abbazia
via brioni
via tenda
via brigata
via cavalcavia camerini
ferrovia
padova
(p.) dal 298 al 368

ZONA NORD – Interventi di Segnaletica Verticale – Rilievo del 11/02/2025				
	Ubicazione (v. tavola)	**Segnale**	**Intervento**	**Foto**
298	Cavalcavia Camerini, rotatoria Via Giovanni Vianello	Figura II 472, Figura II 82/b Art.122	Sostituire 3 pannelli bombati gialli “delineatore speciale di ostacolo”, sostituire 3 cartelli “passaggio obbligatorio a destra”, rimuovere presegnalazione “circolazione rotatoria”	
299	Cavalcavia Camerini		Rimuovere presegnalazione “attraversamento pedonale”, rimuovere segnaletica “via libera” (fine prescrizioni)	
300	Via Istria, rotatoria Cavalcavia Camerini	Figura II 472, Figura II 82/b Art.122	Sostituire 6 pannelli bombati gialli “delineatore speciale di ostacolo”, sostituire 10 cartelli “passaggio obbligatorio a destra”	
301	Via Istria		Rimuovere 2 presegnalazioni “circolazione rotatoria”, pulire 4 cartelli	
302	Via Istria, incrocio Via Tolmino		Rimuovere transenna, raddrizzare 4 pali con cartelli	
303	Via Istria, altezza civ. 18/b	Figura II 303 Art.135	Installare segnaletica “attraversamento pedonale”, rimuovere 8 paletti verdi	
304	Via Istria, incrocio Via Spalato		Rimuovere transenna (su stop), raddrizzare 5 transenne	
305	Via Trau	Figura II 74 Art.120, Modello II 4/a Art.83	Sostituire 3 segnaletiche “divieto di sosta” e pannelli integrativi “limitazione” (autocarri)	

ZONA NORD – Interventi di Segnaletica Verticale – Rilievo del 11/02/2025				
	Ubicazione (v. tavola)	**Segnale**	**Intervento**	**Foto**
306	Via Postumia, incrocio Via Trau	Figura II 74 Art.120	Sostituire 5 segnaletiche “divieto di sosta”	
307	Via Sebenico		Sostituire toponomastica esistente con nuovo palo dritto h 330 cm in ferro e nuovo cartello in estruso bifacciale “segnale nome-strada” (via sebenico)	
308	Via Spalato		Sostituire toponomastica esistente con nuovo palo dritto h 330 cm in ferro e nuovo cartello in estruso bifacciale “segnale nome-strada” (via spalato)	
309	Via Buie		Raddrizzare 4 pali con cartelli	
310	Via Tolmino		Raddrizzare 2 pali con cartelli	
311	Via Monticano, incrocio Via Retrone		Rimuovere presegnalazione “bambini”, raddrizzare 4 pali con cartelli	
312	Via Retrone, altezza civ. 26	Figura 79, Figura II 471/a	Sostituire 4 segnaletiche “divieto di sosta zona rimozione coatta” 0-24, sostituire segnaletica “paletto di segnalazione ostacolo fisso”	
313	Via Retrone	Figura II 303 Art.135	Installare 2 segnaletiche “attraversamento pedonale” (estruso)	

ZONA NORD – Interventi di Segnaletica Verticale – Rilievo del 11/02/2025				
	Ubicazione (v. tavola)	**Segnale**	**Intervento**	**Foto**
314	Via Tergola	Figura 79, Figura II 303 Art.135	Sostituire segnaletica “sosta consentita a particolari categorie”, installare segnaletica “attraversamento pedonale” (scatolare)	
315	Via Tergola	Figura II 303 Art.135	Installare 2 segnaletiche “attraversamento pedonale” (scatolare), raddrizzare 2 pali con cartelli	
316	Via Tergola (incrocio)	Figura II 303 Art.135	Installare segnaletica “attraversamento pedonale” (scatolare)	
317	Via Tergola		Installare segnaletica “attraversamento pedonale” (scatolare)	
318	Via Tergola	Figura II 349 Art.135	Sostituire segnaletica “senso unico frontale”, raddrizzare 4 pali con cartelli	
319	Via Giambettino Cignaroli (sottopasso)		Sostituire 2 segnaletiche di sottopasso con lampeggiante, raddrizzare 4 pali con cartelli	
320	Via Giambettino Cignaroli, incrocio Via Po	Figura II 2 Art.85, Figura II 50 Art.116, Figura II 36 Art.106, Figura II 82/b Art.122	Sostituire segnaletica “dosso” e segnaletica “limite massimo di velocità 40 km/h”, sostituire segnaletica “dare precedenza”, sostituire cartello “passaggio obbligatorio a destra”	
321	Via Po, rotatoria Via Sacro Cuore		Rimuovere presegnalazione “circolazione rotatoria”, raddrizzare 10 pannelli bombati gialli	

ZONA NORD – Interventi di Segnaletica Verticale – Rilievo del 11/02/2025				
	Ubicazione (v. tavola)	**Segnale**	**Intervento**	**Foto**
322	Via Po		Rimuovere presegnalazione “attraversamento pedonale”, rimuovere segnaletica “via libera” (fine prescrizioni)	
323	Via Po, incrocio Via Adda	Figura II 292 Art.133	Sostituire toponomastica esistente con nuovo palo dritto h 330 cm in ferro e nuovo cartello in estruso bifacciale “segnale nome-strada” (via adda), rimuovere 10 paletti verdi	
324	Via Po		Rimuovere segnaletica “limite massimo di velocità 50 km/h”, rimuovere segnaletica “divieto di sorpasso”, raddrizzare 2 pali con cartelli	
325	Via Po, altezza svincolo		Rimuovere segnaletica “divieto di sorpasso”	
326	Via Ronchi Bassi	Figura II 37 Art.107	Sostituire segnaletica “fermarsi e dare precedenza”, rimuovere segnaletica “fermarsi e dare precedenza”, rimuovere segnaletica “preavviso di dare precedenza”, raddrizzare 8 pali con cartelli	
327	Via Po, altezza civ. 60 (Telenuovo, Puerto Escondido, ecc.)	Figura 79	Rimuovere presegnalazione “curva a sinistra”, sostituire 4 segnaletiche “divieto di sosta zona rimozione coatta” 0-24	
328	Via Ronchi Bassi, incrocio Via Po	Figura II 50 Art.116, Figura II 60/a Art.117, Figura II 65 Art.118	Sostituire segnaletiche “limite massimo di velocità 40 km/h” “transito vietato ai veicoli di massa a pieno carico superiore a 3,5 tonnellate” “transito vietato ai veicoli aventi larghezza superiore a 2,30 metri”	
329	Via Ronchi Bassi	Figura II 468 Art.174	Sostituire 6 pannelli “delineatore modulare di curva”, raddrizzare 6 pali con cartelli	

ZONA NORD – Interventi di Segnaletica Verticale – Rilievo del 11/02/2025				
	Ubicazione (v. tavola)	**Segnale**	**Intervento**	**Foto**
330	Via Ronchi Bassi, incrocio Via Sacro Cuore	Figura II 472	Sostituire 2 pannelli bombati gialli “delineatore speciale di ostacolo” raddrizzare 8 pali con cartelli	
331	Via Sacro Cuore	Figura II 2 Art.85, Figura II 50 Art.116	Sostituire segnaletica “dosso” e cartello “limite massimo di velocità 30 km/h”	
332	Via Lemene, incrocio Via Sacro Cuore	Figura II 309 Art.135, Figura II 92/ a Art.122	Sostituire segnaletica “strada senza uscita”, sostituire 6 segnaletiche “pista ciclabile contigua al marciapiede”	
333	Via Lemene		Rimuovere 8 paletti verdi	
334	Via Sacro Cuore, incrocio Via Due Palazzi	Figura II 92/a Art.122	Rimuovere presegnalazione “bambini”, sostituire 2 cartelli “pista ciclabile contigua al marciapiede”	
335	Via Due Palazzi		Rimuovere segnaletica “fine limitazione di velocità” (30 km/h), rimuovere presegnalazione “dare precedenza”	
336	Via Sacro Cuore	Figura II 303 Art.135	Sostituire 2 segnaletiche “attraversamento pedonale” (estruso), rimuovere presegnalazione “bambini”, pulire 4 cartelli	
337	Via Sacro Cuore (parcheggio)	Figura II 303 Art.135	Sostituire 2 segnaletiche “attraversamento pedonale” (estruso), raddrizzare 4 pali con cartelli	

ZONA NORD – Interventi di Segnaletica Verticale – Rilievo del 11/02/2025				
	Ubicazione (v. tavola)	**Segnale**	**Intervento**	**Foto**
338	Via Sacro Cuore	Figura II 303 Art.135, Figura II 74 Art.120	Sostituire 2 segnaletiche “attraversamento pedonale” (estruso), sostituire segnaletica “divieto di sosta” (su palo in cls)	
339	Via Sacro Cuore, incrocio Via Livenza	Figura II 74 Art.120, Figura II 36 Art.106	Sostituire segnaletica “divieto di sosta”, sostituire segnaletica “dare precedenza”	
340	Via Sacro Cuore, incrocio Via Sile	Figura II 74 Art.120	Sostituire segnaletica “divieto di sosta”	
341	Via Sacro Cuore, incrocio Via Adda	Figura II 74 Art.120, Figura II 309 Art.135, Figura II 36 Art.106	Sostituire 2 segnaletiche “divieto di sosta” (ambo i lati), sostituire segnaletica “strada senza uscita”, sostituire segnaletica “dare precedenza”	
342	Via Sacro Cuore, incrocio Via Adda		Rimuovere presegnalazione “circolazione rotatoria”	
343	Via Sacro Cuore, incrocio Via Natisone		Sostituire indicazioni parco	
344	Via Vandura	Figura II 468 Art.174, Figura II 309 Art.135	Sostituire pannello “delineatore modulare di curva”, sostituire segnaletica “strada senza uscita, raddrizzare 4 pali con cartelli	
345	Via Natisone		Rimuovere segnaletica “fine limitazione di velocità” (40 km/h)	

ZONA NORD – Interventi di Segnaletica Verticale – Rilievo del 11/02/2025				
	Ubicazione (v. tavola)	**Segnale**	**Intervento**	**Foto**
346	Via Adige, incrocio Via Canal Bianco	Figura II 292 Art.133	Sostituire toponomastica esistente con nuovo palo dritto h 330 cm in ferro e nuovo cartello in estruso bifacciale “segnale nome-strada” (via adige), rimuovere segnaletica “preavviso di direzione obbligatoria a sinistra”, raddrizzare 4 pali con cartelli	
347	Via Natisone	Figura II 292 Art.133	Sostituire toponomastica esistente con nuovo palo dritto h 330 cm in ferro e nuovo cartello in estruso bifacciale “segnale nome-strada” (via natisone), raddrizzare 4 pali con cartelli	
348	Via Natisone, incrocio Via Cismon	Figura II 292 Art.133	Sostituire toponomastica esistente con nuovo palo dritto h 330 cm in ferro e nuovo cartello in estruso bifacciale “segnale nome-strada” (via cismon)	
349	Via Natisone, incrocio Via Sacro Cuore	Figura II 36 Art.106	Sostituire segnaletica “dare precedenza”	
350	Via Franzela		Rimuovere limite di velocità 40	
351	Via Franzela	Modello II 4/a Art.83	Sostituire pannello integrativo “limitazione” (autocarro) su segnaletica “divieto di sosta”	
352	Via Franzela 57	Figura II 472, Figura II 47 Art.116, Figura II 82/b Art.122	Sostituire 2 pannelli bombati gialli “delineatore speciale di ostacolo”, sostituire cartello “senso vietato” e cartello “passaggio obbligatorio a destra”	
353	Via Tesina		Rimuovere 10 paletti verdi	

ZONA NORD – Interventi di Segnaletica Verticale – Rilievo del 11/02/2025				
	Ubicazione (v. tavola)	**Segnale**	**Intervento**	**Foto**
354	Via Varmo	Figura II 303 Art.135, Figura II 36 Art.106	Installare 2 segnaletiche “attraversamento pedonale” (scatolare), sostituire segnaletica “dare precedenza”	
355	Via Franzela	Figura II 303 Art.135	Installare 6 segnaletiche “attraversamento pedonale” (scatolare)	
356	Via Serio	Figura II 79/a Art.120	Sostituire segnaletica “sosta consentita a particolari categorie”	
357	Via Franzela, altezza civ. 55/e	Figura II 79/a Art.120	Sostituire 2 segnaletiche “sosta consentita a particolari categorie”	
358	Via Franzela, altezza civ. 75	Figura II 2 Art.85, Figura II 74 Art.120, Modello II 4/a Art.83	Sostituire segnaletica “dosso”, sostituire segnaletica “divieto di sosta” e pannello integrativo “limitazione” (autocarri)	
359	Via Franzela, altezza civ. 73	Figura II 472, Figura II 47 Art.116, Figura II 82/b Art.122	Sostituire 2 pannelli bombati gialli “delineatore speciale di ostacolo”, sostituire 2 cartelli “senso vietato” e 2 cartello “passaggio obbligatorio a destra”	
360	Via Grigno	Figura II 348 Art.135	Sostituire segnaletica “senso unico parallelo”	
361	Via Grigno	Figura II 47 Art.116, Figura II 36 Art.106	Sostituire segnaletica “senso vietato”, sostituire segnaletica “dare precedenza”, raddrizzare palo con cartello	

ZONA NORD – Interventi di Segnaletica Verticale – Rilievo del 11/02/2025				
	Ubicazione (v. tavola)	**Segnale**	**Intervento**	**Foto**
362	Via Avisio, incrocio Via Sacro Cuore	Figura II 471/b	Sostituire 3 segnaletiche “paletto di segnalazione ostacolo fisso”, raddrizzare palo con cartello “stop”	
363	Via Avisio	Figura II 79/a Art.120	Sostituire segnaletica “sosta consentita a particolari categorie”	
364	Via Maè	Figura II 303 Art.135	Installare 2 segnaletiche “attraversamento pedonale” (scatolare), raddrizzare 4 pali con cartelli	
365	Via Maè, incrocio Via Avisio	Figura II 292 Art.133, Figura II 37 Art.107	Sostituire toponomastica esistente con nuovo palo dritto h 330 cm in ferro e nuovo cartello in estruso bifacciale “segnale nome-strada” (via maè), sostituire segnaletica “fermarsi e dare precedenza”	
366	Via Zellina		Raddrizzare 4 pali con cartelli	
367	Via Boite	Figura II 79/a Art.120	Sostituire segnaletica “sosta consentita a particolari categorie”, raddrizzare 2 pali con cartelli	
368	Via Boite	Figura II 79/a Art.120, Figura II 37 Art.107	Sostituire segnaletica “sosta consentita a particolari categorie”, sostituire segnaletica “fermarsi e dare precedenza”, raddrizzare 2 pali con cartelli	

ZONA NORD – Interventi di Segnaletica Verticale – Rilievo del 11/02/2025				
	Ubicazione (v. tavola)	**Segnale**	**Intervento**	**Foto**

Totali	Quantità	Sviluppo unitario	Totale
Segnali triangolari			
base 60 cm – C1	0	0,2	0
base 60 cm – C2	0	0,2	0
base 90 cm – C1	5	0,4	2
base 90 cm – C2	6	0,4	2,4
base 120 cm	0	0,7	0
Segnali circolari			
Ø 40 cm	0	0,15	0
Ø 60 cm	48	0,3	14,4
Ø 90 cm	0	0,7	0
Segnali ottagonali			
largh. 60 cm	0	0,3	0
largh. 90 cm	3	0,65	1,95
largh. 120 cm	0	1,2	0
Segnali quadrati			
lato 40 cm	0	0,2	0
lato 60 cm	28	0,4	11,2
lato 90 cm	0	0,9	0
Toponomastica (N. S.)	7		
Altri	48		
Sommano Classe 1	137		27,6
Sommano Classe 2	8		4,35
Staffe	290		
Viti e Dadi	580		
Pali h. 130 / 200 cm	0	2	0
Pali h. 330 cm	7	3,3	23,1
Pali a bandiera	0		
Pali a collo d'oca	0	4,5	0
Rimozione pali	68		
Solo montaggio pali	0		
Rimozione segnali	152		
Totale montaggio e smontaggio segnali	297		
Raddrizzamenti	92		

ZONA NORD – Interventi di Segnaletica Verticale – Rilievo del 11/02/2025



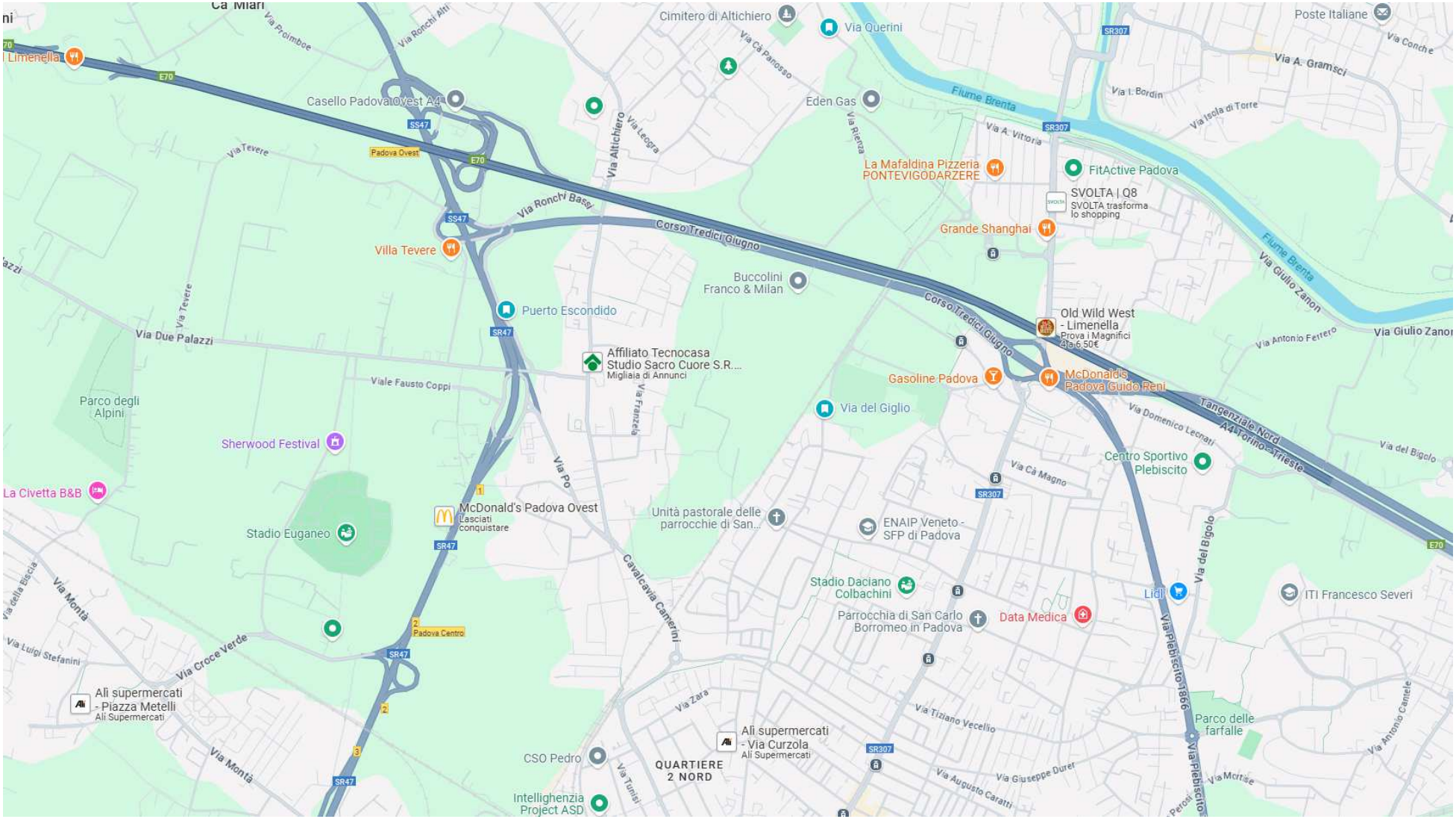
Ca' Miari
Limenella
Via Prolmboe
Via Ronchi Alti
Cimitero di Altichiero
Via Querini
Via Cà Panoso
Poste Italiane
Via Conche
Via A. Gramsci
Casello Padova Ovest A4
Eden Gas
Via Altichiero
Via Leogra
Via Rienza
Fiume Brenta
Via I. Bordin
Via Isola di Torre
Via A. Vittoria
La Mafaldina Pizzeria PONTEVIGODARZERE
FitActive Padova
SVOLTA | Q8
SVOLTA trasforma lo shopping
Via Tevere
Padova Ovest
Via Ronchi Bassi
Corso Tredici Giugno
Grande Shanghai
Villa Tevere
Buccolini Franco & Milan
Via Giulio Zanon
Puerto Escondido
Old Wild West - Limenella
Prova i Magnifici da 6.50€
Via Antonio Fetter
Via Due Palazzi
Affiliato Tecnocasa Studio Sacro Cuore S.R....
Migliaia di Annunci
Gasoline Padova
McDonald's Padova Guido Reni
Viale Fausto Coppi
Parco degli Alpini
Via del Giglio
Via Domenico Lecnari
Tangenziale Nord A4 Torino-Trieste
Via del Bigolo
Sherwood Festival
Centro Sportivo Plebiscito
Via Cà Magno
La Civetta B&B
McDonald's Padova Ovest
Lasciati conquistare
Unità pastorale delle parrocchie di San...
ENAIP Veneto - SFP di Padova
Stadio Euganeo
Via Po
Cavalcavia Camerini
Via della Biscia
Via Montà
Stadio Daciano Colbachini
Lidl
ITI Francesco Severi
Via Luigi Stefanini
Via Croce Verde
Parrocchia di San Carlo Borromeo in Padova
Data Medica
Via Piebiscito 1866
Ali supermercati - Piazza Metelli
Ali Supermercati
Via Zara
Via Tiziano Vecellio
Parco delle farfalle
Via Antonio Canale
Ali supermercati - Via Curzola
Ali Supermercati
CSO Pedro
QUARTIERE 2 NORD
Via Tunisi
Via Giuseppe Durer
Via Augusto Caratti
Via Monte
Intellighenzia Project ASD

Foto 298



Foto 299



Foto 300



Foto 301



Foto 302



Foto 303



Foto 304



Foto 305



Foto 306



Foto 307



Foto 308



Foto 309



Foto 310



Foto 311



Foto 312



Foto 313



Foto 314



Foto 315



Foto 316



Foto 317



Foto 318



Foto 319



Foto 320



Foto 321



Foto 322



Foto 323



Foto 324



Foto 325



Foto 326



Foto 327



Foto 328



Foto 329



Foto 330



Foto 331



Foto 332



Foto 333



Foto 334



Foto 335



Foto 336



Foto 337



Foto 338



Foto 339



Foto 340



Foto 341



Foto 342


Google
Data dell'immagine: mag 2023
© 2025 Google
Italia
Termini
Privacy

Foto 343



Foto 344



Foto 345



Foto 346



Foto 347



Foto 348



Foto 349



Foto 350



Foto 351



Foto 352



Foto 353



Foto 354



Foto 355



Foto 356



Foto 357



Foto 358



Foto 359



Foto 360



Foto 361



Foto 362



Foto 363



Foto 364



Foto 365



Foto 366



Foto 367



Foto 368



ZONA NORD
INTERVENTI - TAVOLA 07
sopralluogo del 04/03/2025

comune di vigodarzere

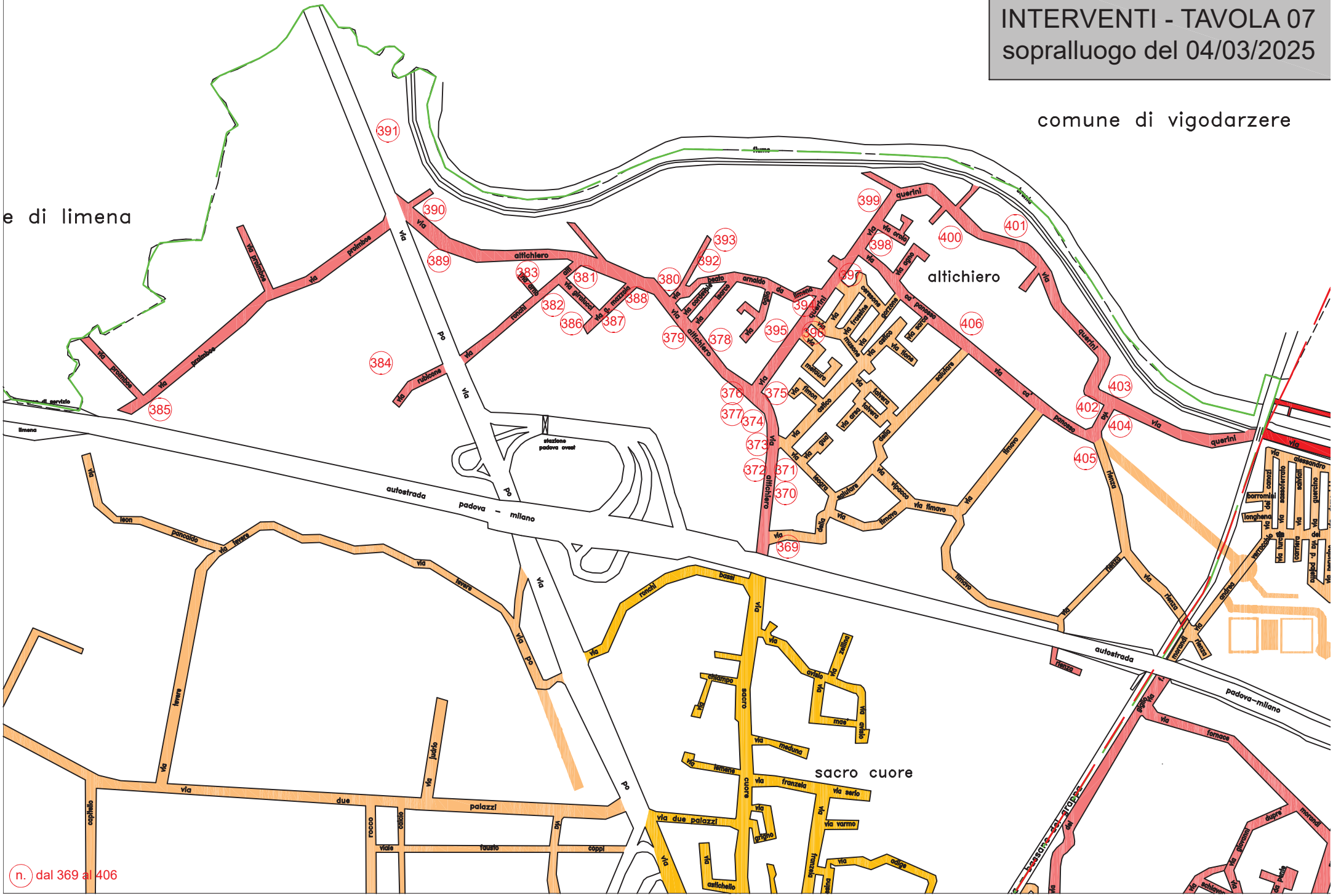
e di limena
altichiero
sacro cuore
autostrada padova – milano
via altichiero
via po
via primolino
via rustegone
via tenera
via due palazzi
via franzela
via serio
via varmo
via adige
via fornace
via querini
via ca' ponteggi
via fimano
via frenza
via bassano del grappa
via meduna
via ciampo
via astichello
via rocco
via fausto
via coppi
via capitello
via judrio
via leon pancaldo
via ronchi
via bassi
via cuore
via sacro
via cesarina
via gerzeni
via ca' ponteggi
via fimano
via frenza
via querini
via alessandro
via canzi
via borromini
via longhena
via sansovino
via guarino
via del palladio
via d'arco
via andrea
via marandi
via giovanni
via dante
via schiavonetti
via duomo
via giralunga
via g. mazzola
via cartesio
via beato arnaldo da limena
via frassine
via cesarina
via gerzeni
via ca' ponteggi
via canto
via fiona
via fimano
via vipacco
via fimavo
via frenza
via querini
via ca' ponteggi
via fimano
via frenza
via marandi
via frenza
via andrea
via alessandro
via canzi
via borromini
via longhena
via sansovino
via guarino
via del palladio
via d'arco
via dante
via schiavonetti
via duomo
via giovanni
via marandi
via fornace
via bassano del grappa
via adige
via astichello
via cuore
via sacro
via franzela
via serio
via varmo
via meduna
via ciampo
via rocco
via fausto
via coppi
via capitello
via judrio
via leon pancaldo
via ronchi
via bassi
via cuore
via sacro
via cesarina
via gerzeni
via ca' ponteggi
via fimano
via frenza
via querini

ZONA NORD – Interventi di Segnaletica Verticale – Rilievo del 04/03/2025				
	Ubicazione (v. tavola)	**Segnale**	**Intervento**	**Foto**
369	Via della Salutare	Figura II 292 Art.133, Figura II 348 Art.135	Sostituire toponomastica esistente con nuovo palo dritto h 330 cm in ferro e nuovo cartello in estruso bifacciale “segnale nome-strada” (via della salutare), sostituire cartello “senso unico parallelo”	
370	Via Altichiero		Rimuovere presegnalazione “bambini”, rimuovere presegnalazione “semaforo”, raddrizzare 4 pali con cartelli	
371	Via Altichiero		Rimuovere presegnalazione “bambini”	
372	Via Altichiero, incrocio Via Leogra		Rimuovere presegnalazione “bambini”	
373	Via Altichiero, incrocio Via Leogra	Figura II 60/a Art.117, Modello II 4/ b Art.83	Sostituire 2 segnaletiche “transito vietato ai veicoli di massa a pieno carico superiore a 3,5 tonnellate” e pannelli integrativi “eccezione” (escluso amniup)	
374	Via Altichiero, incrocio Via Leogra		Rimuovere presegnalazione “bambini”	
375	Via Altichiero, rotatoria Via Querini	Figura II 472	Rimuovere presegnalazione “bambini”, sostituire 6 pannelli bombati gialli “delineatore speciale di ostacolo”, invertire (sopra/sotto) cartelli “attraversamento pedonale” e “attraversamento ciclabile”	
376	Via Altichiero		Rimuovere presegnalazione “semaforo”, rimuovere presegnalazione “circolazione rotatoria”	

ZONA NORD – Interventi di Segnaletica Verticale – Rilievo del 04/03/2025				
	Ubicazione (v. tavola)	**Segnale**	**Intervento**	**Foto**
377	Via Altichiero (fine strada)		Rimuovere segnaletica “attraversamento pedonale” e cartello “attraversamento ciclabile”, raddrizzare 4 pali con cartelli	
378	Via Altichiero		Rimuovere presegnalazione “attraversamento pedonale”, rimuovere presegnalazione “curva a sinistra”	
379	Via Altichiero		Rimuovere cartello “altri pericoli” e pannello integrativo “limitazione” (ruspa) da palo luce	
380	Via Altichiero		Rimozione segnaletica “strada senza uscita”	
381	Via Ronchi Alti	Figura II 348 Art.135, Figura II 80/ b Art.122, Figura II 292 Art.133	Sostituire segnaletica “senso unico parallelo”, sostituire segnaletica “direzione obbligatoria a sinistra”, sostituire toponomastica esistente con nuovo palo dritto h 330 cm in ferro e nuovo cartello in estruso bifacciale “segnale nome-strada” (via ronchi alti)	
382	Via Ronchi Alti	Figura II 50 Art.116	Sostituire segnaletica “limite massimo di velocità 40 km/h”, rimuovere 2 segnaletica “dosso”	
383	Via Arno	Figura II 79/a Art.120	Sostituire segnaletica “sosta consentita a particolari categorie”, rimuovere segnaletica “parcheggio”	
384	Via Proimboe		Raddrizzare 4 pali con cartelli, pulire 4 cartelli	

ZONA NORD – Interventi di Segnaletica Verticale – Rilievo del 04/03/2025				
	Ubicazione (v. tavola)	**Segnale**	**Intervento**	**Foto**
385	Via Proimboe (a confine)	Figura II 292 Art.133	Sostituire toponomastica esistente con nuovo palo dritto h 330 cm in ferro e nuovo cartello in estruso bifacciale “segnale nome-strada” (via proimboe)	
386	Via Giralucci	Figura II 79/a Art.120	Sostituire segnaletica “sosta consentita a particolari categorie”, rimuovere 2 segnaletiche “parcheggio”, raddrizzare 4 pali con cartelli	
387	Via Giuseppe Mazzola	Figura 79	Sostituire 2 segnaletiche “divieto di sosta zona rimozione coatta” 0-24	
388	Via Giuseppe Mazzola		Rimuovere presegnalazione “attraversamento pedonale”	
389	Via Altichiero		Rimuovere segnaletica “limite massimo di velocità 50 km/h”, raddrizzare 6 pali con cartelli	
390	Via Altichiero, altezza civ. 178		Rimuovere segnaletica “diritto di precedenza”, rimuovere segnaletica “fine del diritto di precedenza”	
391	Via Altichiero		Rimuovere presegnalazione “circolazione rotatoria”	
392	Via Beato Arnaldo da Limena	Figura II 309 Art.135	Sostituire segnaletica “strada senza uscita”	

ZONA NORD – Interventi di Segnaletica Verticale – Rilievo del 04/03/2025				
	Ubicazione (v. tavola)	**Segnale**	**Intervento**	**Foto**
393	Via Beato Arnaldo da Limena		Rimuovere segnaletica “fine limitazione di velocità” (30 km/h)	
394	Via Beato Arnaldo da Limena, incrocio Via Querini		Rimuovere cartello “attraversamento ciclabile”, raddrizzare 4 pali con cartelli	
395	Via Querini		Rimuovere presegnalazione “circolazione rotatoria”, raddrizzare 4 pali con cartelli	
396	Via Querini	Figura II 92/b Art.122	Rimuovere palo (senza cartello), rimuovere segnaletica “strettoia simmetrica”, sostituire cartello “percorso pedonale e ciclabile”, sostituire 6 cartelli “pista ciclabile” con 4 cartelli “percorso pedonale e ciclabile” (bifacciali)	
397	Via Querini		Rimuovere presegnalazione “semaforo”	
398	Via Querini, incrocio Via Ca’ Panosso	Figura II 50 Art.116	Rimuovere cartello “limite massimo di velocità 40 km/h” da palo in cls, installare nuova segnaletica “limite massimo di velocità 40 km/h” (palo e cartello), raddrizzare 4 pali con cartelli	
399	Via Querini		Rimuovere presegnalazione “semaforo”	
400	Via Querini, altezza civ. 74	Figura II 324 Art.135	Sostituire 2 segnaletiche “attraversamento pedonale” (estruso)	

ZONA NORD – Interventi di Segnaletica Verticale – Rilievo del 04/03/2025					
	Ubicazione (v. tavola)	**Segnale**	**Intervento**	**Foto**	
401	Via Querini, altezza civ. 78	Figura II 468 Art.174	Sostituire 2 pannelli “delineatore modulare di curva” (installare su 2 nuovi paletti)		
402	Via Querini, incrocio Via Rienza	Figura II 60/a Art.117	Sostituire segnaletica “transito vietato ai veicoli di massa a pieno carico superiore a 3,5 tonnellate” (installare su nuovo palo in ferro), rimuovere segnaletica “preavviso di dare precedenza”		
403	Via Querini		Rimuovere cartello “limite massimo di velocità 30 km/h” da palo telecom		
404	Via Querini (fine)		Rimuovere cartelloni, lasciare “divieto di transito” 100 m		
405	Via Ca’ Panosso, incrocio Via Rienza	Figura II 471/a	Sostituire 3 transenne (U), sostituire 3 segnaletiche “paletto di segnalazione ostacolo fisso”		
406	Via Ca’ Panosso		Rimuovere presegnalazione “semaforo”, rimuovere 4 paletti verdi, raddrizzare 4 pali con cartelli		

ZONA NORD – Interventi di Segnaletica Verticale – Rilievo del 04/03/2025				
	Ubicazione (v. tavola)	**Segnale**	**Intervento**	**Foto**

Totali	Quantità	Sviluppo unitario	Totale
Segnali triangolari			
base 60 cm – C1	0	0,2	0
base 60 cm – C2	0	0,2	0
base 90 cm – C1	0	0,4	0
base 90 cm – C2	0	0,4	0
base 120 cm	0	0,7	0
Segnali circolari			
Ø 40 cm	0	0,15	0
Ø 60 cm	13	0,3	3,9
Ø 90 cm	0	0,7	0
Segnali ottagonali			
largh. 60 cm	0	0,3	0
largh. 90 cm	0	0,65	0
largh. 120 cm	0	1,2	0
Segnali quadrati			
lato 40 cm	0	0,2	0
lato 60 cm	3	0,4	1,2
lato 90 cm	0	0,9	0
Toponomastica (N. S.)	3		
Altri	22		
Sommano Classe 1	41		5,1
Sommano Classe 2	0		0
Staffe	82		
Viti e Dadi	164		
Pali h. 130 / 200 cm	2	2	4
Pali h. 330 cm	5	3,3	16,5
Pali a bandiera	0		
Pali a collo d'oca	0	4,5	0
Rimozione pali	44		
Solo montaggio pali	0		
Rimozione segnali	79		
Totale montaggio e smontaggio segnali	120		
Raddrizzamenti	38		

ZONA NORD – Interventi di Segnaletica Verticale – Rilievo del 04/03/2025



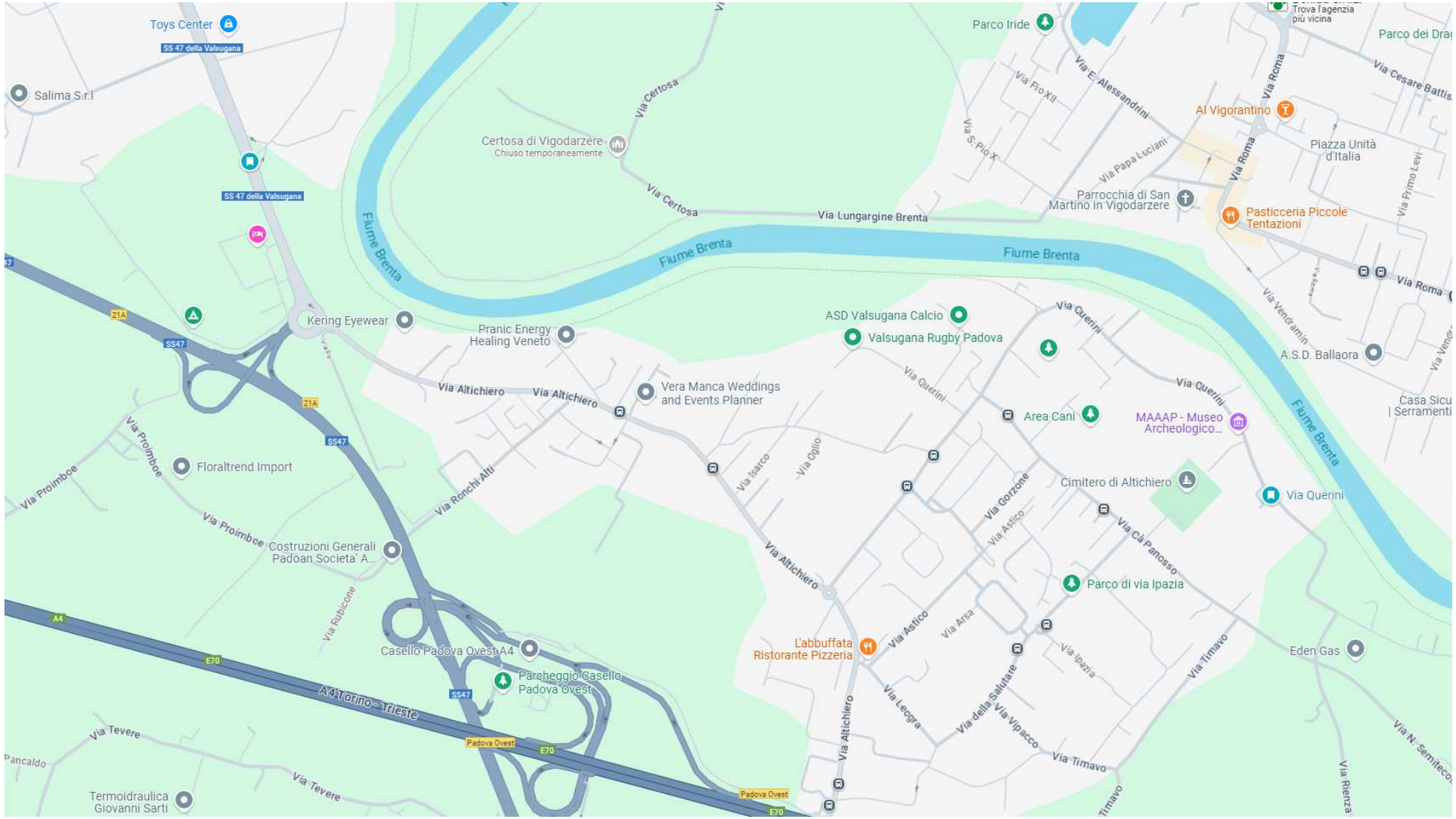

Toys Center
SS 47 della Valsugana
Salima S.r.l
Certosa di Vigodarzere
Chiuso temporaneamente
Via Certosa
Via Lungargine Brenta
Fiume Brenta
Parco Iride
Via E. Alessandrini
Via Pio XII
Via S. Pio X
Via Papa Luciani
Al Vigorantino
Piazza Unità d'Italia
Parrocchia di San Martino in Vigodarzere
Pasticceria Piccole Tentazioni
Via Roma
Via Cesare Battis
Via Primo Levi
Trova l'agenzia più vicina
Kering Eyewear
Pranic Energy Healing Veneto
ASD Valsugana Calcio
Valsugana Rugby Padova
Via Querini
Via Vendramin
A.S.D. Ballaora
Casa Sicu | Serramenti
Via Altichiero
Vera Manca Weddings and Events Planner
Area Cani
MAAAP - Museo Archeologico...
Floraltrend Import
Via Proimboe
Via Ronchi Alti
Via Isarco
Via Oglio
Cimitero di Altichiero
Via Querini
Via Gorzone
Via Astico
Via Cà Panosso
Costruzioni Generali Padoan Societa' A...
Parco di via Ipazia
Via Rubicone
Casello Padova Ovest A4
Parcheggio Casello Padova Ovest
L'abbuffata Ristorante Pizzeria
Via Arsa
Via Ipazia
Via Timavo
Eden Gas
A4 Torino - Trieste
Via Tevere
Pancaldo
Termoidraulica Giovanni Sarti
Via Leogra
Via della Salutare
Via Vipacco
Via N. Semitecol
Via Rienza
21A
SS47
A4
E70
Padova Ovest

Foto 369



Foto 370



Foto 371



Foto 372



Foto 373



Foto 374



Foto 375



Foto 376



Foto 377



Foto 378



Foto 379



Foto 380



Foto 381



Foto 382



Foto 383



Foto 384



Foto 385



Foto 386



Foto 387


Via Giuseppe

Foto 388



Foto 389



Foto 390



Foto 391


Via Altichiero

Foto 392



Foto 393



Foto 394



Foto 395



Foto 396


2 consecutivi
Querini

Foto 397



Foto 398



Foto 399


Via Querini

Foto 400



Foto 401



Foto 402



Foto 403



Foto 404


100 m
100 m
Via Quermi

Foto 405



Foto 406



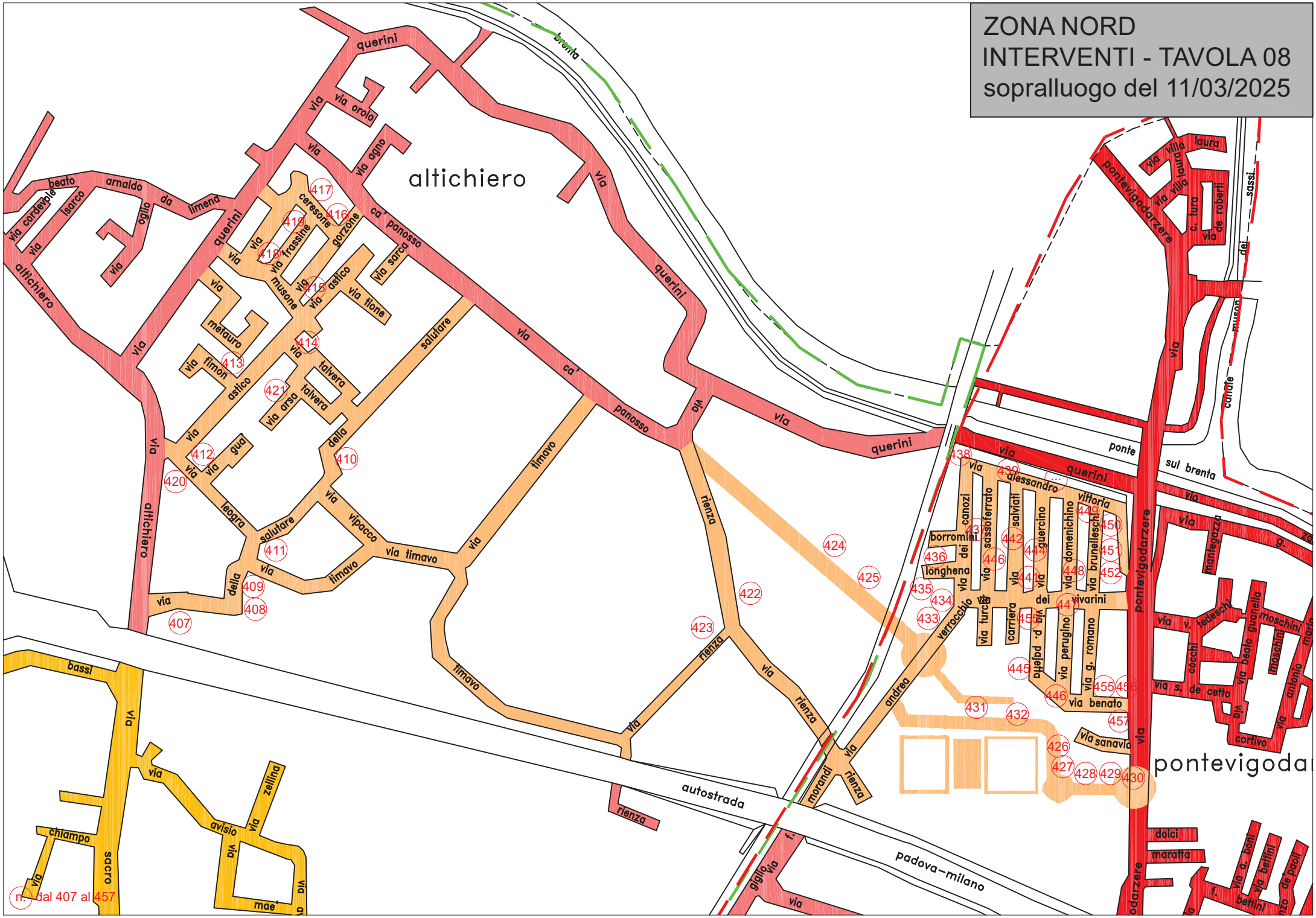
ZONA NORD
INTERVENTI - TAVOLA 08
sopralluogo del 11/03/2025
altichiero
pontevigodarzere
autostrada
padova-milano
n. dal 407 al 457

ZONA NORD – Interventi di Segnaletica Verticale – Rilievo del 11/03/2025				
	Ubicazione (v. tavola)	**Segnale**	**Intervento**	**Foto**
407	Via della Salutare		Rimuovere segnaletica “diritto di precedenza”	
408	Via della Salutare	Figura II 468 Art.174	Sostituire pannello “delineatore modulare di curva”	
409	Via della Salutare	Figura II 2 Art.85, Figura II 50 Art.116, Figura II 471/a	Sostituire segnaletica “dosso”, sostituire cartello “limite massimo di velocità 40 km/h”, sostituire segnaletica “paletto di segnalazione ostacolo fisso”	
410	Via della Salutare, rotonda Via Ipazia	Figura II 472, Figura II 82/b Art.122	Sostituire 4 pannelli bombati gialli “delineatore speciale di ostacolo”, sostituire 3 cartelli “passaggio obbligatorio a destra”, raddrizzare 4 pali con cartelli	
411	Via della Salutare, incrocio Via Leogra	Figura II 60/a Art.117, Figura II 124 Art.125	Sostituire segnaletica “transito vietato ai veicoli di massa a pieno carico superiore a 3,5 tonnellate” e pannello integrativo (eccetto) “carico e scarico”	
412	Via Leogra		Rimuovere presegnalazione “semaforo” da palo in cls	
413	Via Astico, incrocio Via Lago fimon	Figura II 37 Art.107, Figura II 309 Art.135	Sostituire segnaletica “fermarsi e dare precedenza” (60 cm), sostituire segnaletica “strada senza uscita”	
414	Via Talvera, incrocio Via Astico	Figura II 292 Art.133, Figura II 37 Art.107	Sostituire toponomastica esistente con nuovo palo dritto h 330 cm in ferro e nuovo cartello in estruso bifacciale “segnale nome-strada” (via talvera), sostituire cartello “fermarsi e dare precedenza”	

ZONA NORD – Interventi di Segnaletica Verticale – Rilievo del 11/03/2025				
	Ubicazione (v. tavola)	**Segnale**	**Intervento**	**Foto**
415	Via Astico		Raddrizzare 4 pali con cartelli	
416	Via Gorzone	Figura II 472, Figura II 83 Art.122, Figura II 47 Art.116	Installare 2 pannelli bombati gialli “delineatore speciale di ostacolo”, sostituire cartello “passaggi consentiti”, sostituire cartello “senso vietato”	
417	Via Gorzone	Figura II 468 Art.174, Figura II 80/ c Art.122	Sostituire pannello “delineatore modulare di curva”, sostituire segnaletica “direzione obbligatoria a destra”	
418	Via Frassine		Raddrizzare 4 pali con cartelli	
419	Via Ceresone, incrocio Via Frassine	Figura II 472, Figura II 82/b Art.122, Figura II 47 Art.116	Sostituire toponomastica esistente con nuovo palo dritto h 330 cm in ferro e nuovo cartello in estruso bifacciale “segnale nome-strada” (via Frassine)	
420	Via Leogra (inizio)		Rimuovere presegnalazione “bambini”	
421	Via Arsa	Figura II 309 Art.135	Sostituire segnaletica “strada senza uscita”	
422	Via Rienza		Rimuovere segnaletica “preavviso di dare precedenza”	

ZONA NORD – Interventi di Segnaletica Verticale – Rilievo del 11/03/2025				
	Ubicazione (v. tavola)	**Segnale**	**Intervento**	**Foto**
423	Via Rienza (incrocio)	Figura II 292 Art.133, Figura II 309 Art.135	Sostituire toponomastica esistente con nuovo palo dritto h 330 cm in ferro e nuovo cartello in estruso bifacciale “segnale nome-strada” (via rienza, con numeri civici 26-28-30), sostituire cartello “strada senza uscita”	
424	Via Nicoletto Semitecolo		Rimuovere segnaletica “intersezione con diritto di precedenza”, raddrizzare transenne (U)	
425	Via Nicoletto Semitecolo (sottopasso)		Rimuovere presegnalazione “circolazione rotatoria” e pannello integrativo “distanza” (150 m)	
426	Via Telemaco Signorini (parcheggio)	Figura II 79/a Art.120	Sostituire 20 segnaletiche “sosta consentita a particolari categorie”, raddrizzare 6 pali con cartelli	
427	Via Telemaco Signorini (rotatoria)	Figura II 2 Art.85, Figura II 47 Art.116, Figura II 472	Sostituire segnaletica “dosso”, sostituire segnaletica “senso vietato”, sostituire 2 pannelli bombati gialli “delineatore speciale di ostacolo”, raddrizzare 4 pali con cartelli	
428	Via Telemaco Signorini (rotatoria)	Modello II 4/b Art.83	Sostituire pannello integrativo “eccezione” (autobus)	
429	Via Telemaco Signorini (parcheggio)	Figura II 472, Figura II 82/b Art.122	Sostituire 4 pannelli bombati gialli “delineatore speciale di ostacolo”, sostituire 4 cartelli “passaggio obbligatorio a destra”, raddrizzare 4 pali con cartelli	
430	Via Telemaco Signorini (parcheggio)		Sostituire dosso	

ZONA NORD – Interventi di Segnaletica Verticale – Rilievo del 11/03/2025				
	Ubicazione (v. tavola)	**Segnale**	**Intervento**	**Foto**
431	Via Andrea Verrocchio (rotatoria)	Figura II 472,Figura II 83 Art.122, Figura II 82/b Art.122, Figura II 468 Art.174	Sostituire 6 pannelli bombati gialli “delineatore speciale di ostacolo”, sostituire cartello “passaggi consentiti”, sostituire 4 cartelli “passaggio obbligatorio a destra”, sostituire “5 pannelli “delineatore modulare di curva”	
432	Via Andrea Verrocchio (rotatoria)	Figura II 303 Art.135, Figura II 324 Art.135, Figura II 47 Art.116, Figura II 82/b Art.122	Sostituire 2 segnaletiche “attraversamento pedonale” (scatolare), sostituire 2 cartelli “attraversamento ciclabile” (scatolare), sostituire cartello “senso vietato”, sostituire cartello “passaggio obbligatorio a destra”	
433	Via Andrea Verrocchio (rotatoria)	Figura II 468 Art.174	Sostituire 4 pannelli “delineatore modulare di curva”, rimuovere presegnalazione “circolazione rotatoria”	
434	Via Andrea Verrocchio	Figura II 323/a Art.135, Figura II 349 Art.135, Figura II 60/a Art.117	Sostituire segnaletica “zona a velocità limitata” (40 km/h), sostituire segnaletica “senso unico frontale”, sostituire segnaletica “transito vietato ai veicoli di massa a pieno carico superiore a 3,5 tonnellate”	
435	Via dei Canozzi	Figura II 47 Art.116	Sostituire segnaletica “senso vietato”	
436	Via Francesco Borromini		Raddrizzare 4 pali con cartelli	
437	Via dei Canozzi	Figura II 4 Art.86	Sostituire presegnalazione “curva a destra” (rimuovere da palo in cls ed installare nuova su palo in ferro)	
438	Via Alessandro Vittoria, incrocio Via dei Canozzi	Figura II 468 Art.174	Sostituire pannello “delineatore modulare di curva”, raddrizzare 6 pali con cartelli	

ZONA NORD – Interventi di Segnaletica Verticale – Rilievo del 11/03/2025				
	Ubicazione (v. tavola)	**Segnale**	**Intervento**	**Foto**
439	Via Alessandro Vittoria		Rimuovere palo (senza cartello)	
440	Via Sassoferrato		Rimuovere segnaletica “preavviso di dare precedenza”	
441	Via dei Vivarini	Figura II 309 Art.135	Sostituire segnaletica “strada senza uscita”, raddrizzare 4 pali con cartelli	
442	Via Salviati	Figura 79	Sostituire 4 segnaletiche “divieto di sosta zona rimozione coatta”	
443	Via dei Vivarini, incrocio Via Salviati		Raddrizzare 8 pali con cartelli, raddrizzare palo con cartello	
444	Via Guercino	Figura II 79/a Art.120, Figura 79	Sostituire segnaletica “sosta consentita a particolari categorie”, sostituire segnaletica “divieto di sosta zona rimozione coatta” 0-24	
445	Via Guercino		Rimuovere cartello “preavviso di dare precedenza” da palo in cls	
446	Via Elisa Benato	Figura 79	Sostituire 3 segnaletiche “divieto di sosta zona rimozione coatta” 0-24 (rimuovere da palo in cls e installare su palo in ferro)	

ZONA NORD – Interventi di Segnaletica Verticale – Rilievo del 11/03/2025				
	Ubicazione (v. tavola)	**Segnale**	**Intervento**	**Foto**
447	Via Domenichino, incrocio Via dei Vivarini	Figura 79, Modello II 5 Art.83	Sostituire segnaletica “divieto di sosta zona rimozione coatta” 0-24, sostituire pannello integrativo “inizio”, raddrizzare 4 pali con cartelli	
448	Via Domenichino	Figura 79	Sostituire 3 segnaletiche “divieto di sosta zona rimozione coatta” 0-24	
449	Via Domenichino	Figura II 36 Art.106	Sostituire segnaletica “dare precedenza” (rimuovere da palo in cls e installare su palo in ferro)	
450	Via Alessandro Vittoria	Figura II 292 Art.133	Sostituire toponomastica esistente con nuovo palo dritto h 330 cm in ferro e nuovo cartello in estruso bifacciale “segnale nome-strada” (via a. vittoria), rimuovere palo (senza cartello)	
451	Via Pontevigodarzere (laterale)	Figura 79	Sostituire 3 segnaletiche “divieto di sosta zona rimozione coatta”, raddrizzare 4 pali con cartelli	
452	Via dei Vivarini	Figura II 292 Art.133, Figura II 79/ a Art.120, Figura II 323/b Art.135	Sostituire toponomastica esistente con nuovo palo dritto h 330 cm in ferro e nuovo cartello in estruso bifacciale “segnale nome-strada” (via dei Vivarini), sostituire segnaletica “sosta consentita a particolari categorie”, sostituire segnaletica “fine zona a velocità limitata” (40 km/h)	
453	Via dei Vivarini	Figura II 2 Art.85, Figura II 50 Art.116	Sostituire segnaletica “dosso”, sostituire cartello “limite massimo di velocità 30 km/h”	
454	Via dei Vivarini	Figura II 2 Art.85, Figura II 50 Art.116	Sostituire 2 segnaletiche “dosso”, sostituire 2 cartelli “limite massimo di velocità 30 km/h”	

ZONA NORD – Interventi di Segnaletica Verticale – Rilievo del 11/03/2025				
	Ubicazione (v. tavola)	**Segnale**	**Intervento**	**Foto**
455	Via Guercino, incrocio Via dei Vivarini		Sostituire segnaletica “senso vietato”	
456	Via Elisa Benato, incrocio Via Giulio Romano	Figura II 47 Art.116	Sostituire speccio (Ø 90 cm)	
457	Via Elisa Benato	Figura II 80/d Art.122	Sostituire segnaletica “preavviso di direzione obbligatoria a destra” (rimuovere da palo in cls e installare su palo in ferro), raddrizzare 4 pali con cartelli	

ZONA NORD – Interventi di Segnaletica Verticale – Rilievo del 11/03/2025				
	Ubicazione (v. tavola)	**Segnale**	**Intervento**	**Foto**

Totali	Quantità	Sviluppo unitario	Totale
Segnali triangolari			
base 60 cm – C1	0	0,2	0
base 60 cm – C2	0	0,2	0
base 90 cm – C1	6	0,4	2,4
base 90 cm – C2	2	0,4	0,8
base 120 cm	0	0,7	0
Segnali circolari			
Ø 40 cm	0	0,15	0
Ø 60 cm	41	0,3	12,3
Ø 90 cm	0	0,7	0
Segnali ottagonali			
largh. 60 cm	0	0,3	0
largh. 90 cm	2	0,65	1,3
largh. 120 cm	0	1,2	0
Segnali quadrati			
lato 40 cm	0	0,2	0
lato 60 cm	9	0,4	3,6
lato 90 cm	0	0,9	0
Toponomastica (N. S.)	4		
Altri	72		
Sommano Classe 1	128		18,3
Sommano Classe 2	8		2,1
Staffe	272		
Viti e Dadi	544		
Pali h. 130 / 200 cm	0	2	0
Pali h. 330 cm	10	3,3	33
Pali a bandiera	0		
Pali a collo d'oca	0	4,5	0
Rimozione pali	14		
Solo montaggio pali	0		
Rimozione segnali	144		
Totale montaggio e smontaggio segnali	280		
Raddrizzamenti	69		

ZONA NORD – Interventi di Segnaletica Verticale – Rilievo del 11/03/2025



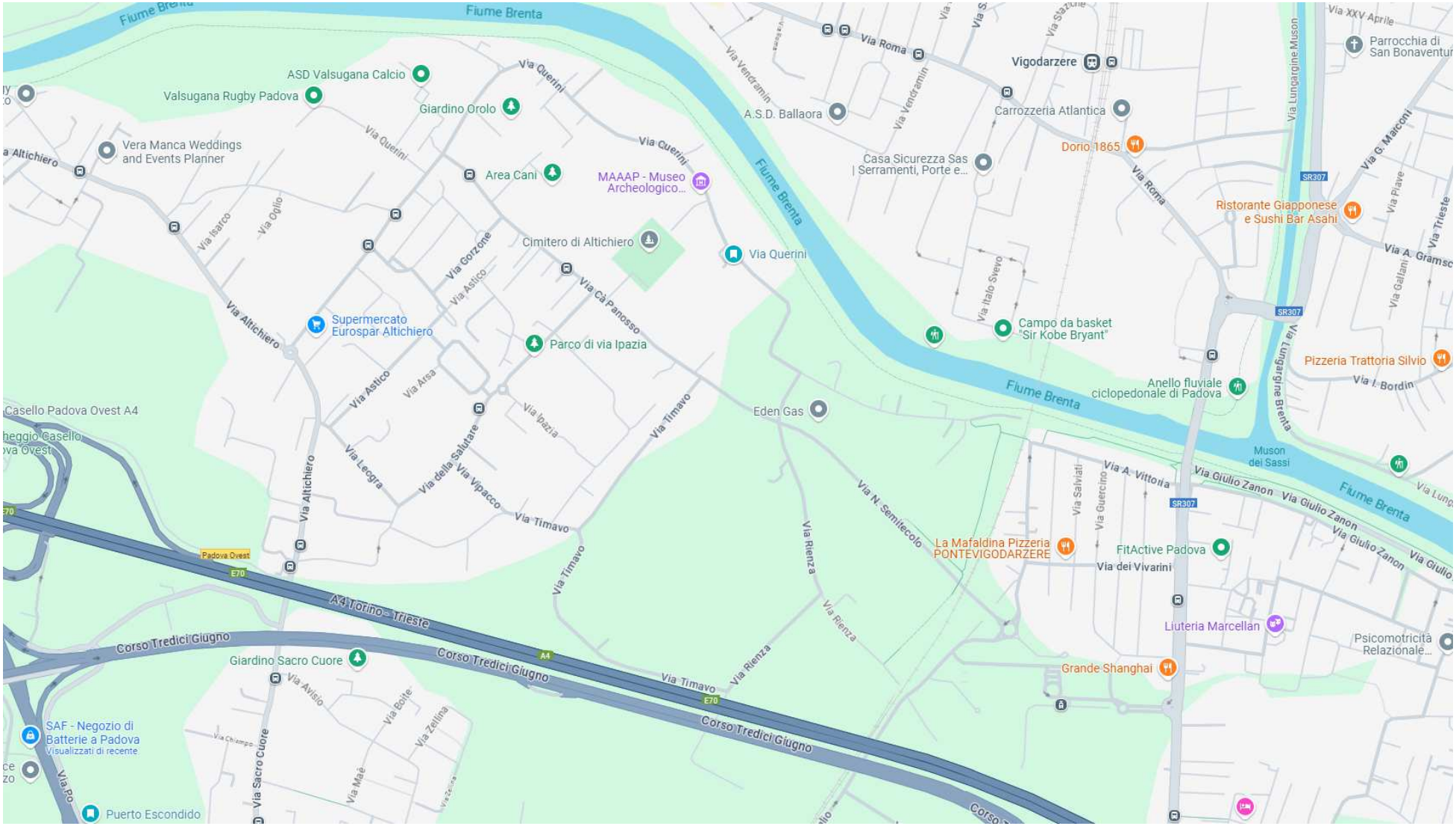
Fiume Brenta
ASD Valsugana Calcio
Valsugana Rugby Padova
Giardino Orolo
Vera Manca Weddings and Events Planner
Area Cani
MAAAP - Museo Archeologico...
Cimitero di Altichiero
Via Querini
Supermercato Eurospar Altichiero
Parco di via Ipazia
Casello Padova Ovest A4
Eden Gas
A.S.D. Ballaora
Vigodarzere
Carrozzeria Atlantica
Dorio 1865
Casa Sicurezza Sas | Serramenti, Porte e...
Campo da basket "Sir Kobe Bryant"
Ristorante Giapponese e Sushi Bar Asahi
Parrocchia di San Bonaventur
Pizzeria Trattoria Silvio
Anello fluviale ciclopedonale di Padova
Muson dei Sassi
La Mafaldina Pizzeria PONTEVIGODARZERE
FitActive Padova
Liuteria Marcellan
Grande Shanghai
Psicomotricità Relazionale...
Giardino Sacro Cuore
SAF - Negozio di Batterie a Padova
Visualizzati di recente
Puerto Escondido
A4 Torino - Trieste
Corso Tredici Giugno
Via Altichiero
Via Roma
Via Lungargine Muson
Via Lungargine Brenta
Via Giulio Zanon
Via Timavo
Via Rienza
Via N. Semitecolo
Via Cà Panosso
Via Gorzone
Via Astico
Via Arsa
Via Ipazia
Via della Salutare
Via Vipacco
Via Legra
Via Isarco
Via Oglio
Via Vendramin
Via Italo Svevo
Via Salviati
Via Guercino
Via A. Vittoria
Via dei Vivarini
Via G. Marconi
Via Piave
Via Trieste
Via Gallani
Via I. Bordin
Via XXV Aprile
Via Avisio
Via Boite
Via Zellina
Via Maè
Via Sacro Cuore
Via Po
Padova Ovest
E70
A4
SR307

Foto 407



Foto 408



Foto 409



Foto 410



Foto 411



Foto 412



Foto 413



Foto 414



Foto 415



Foto 416



Foto 417



Foto 418



Foto 419



Foto 420



Foto 421



Foto 422



Foto 423



Foto 424



Foto 425



Foto 426



Foto 427



Foto 428



Foto 429



Foto 430



Foto 431



Foto 432



Foto 433



Foto 434



Foto 435



Foto 436



Foto 437



Foto 438



Foto 439



Foto 440



Foto 441



Foto 442



Foto 443



Foto 444



Foto 445



Foto 446



Foto 447



Foto 448



Foto 449



Foto 450



Foto 451



Foto 452



Foto 453



Foto 454



Foto 455



Foto 456



Foto 457



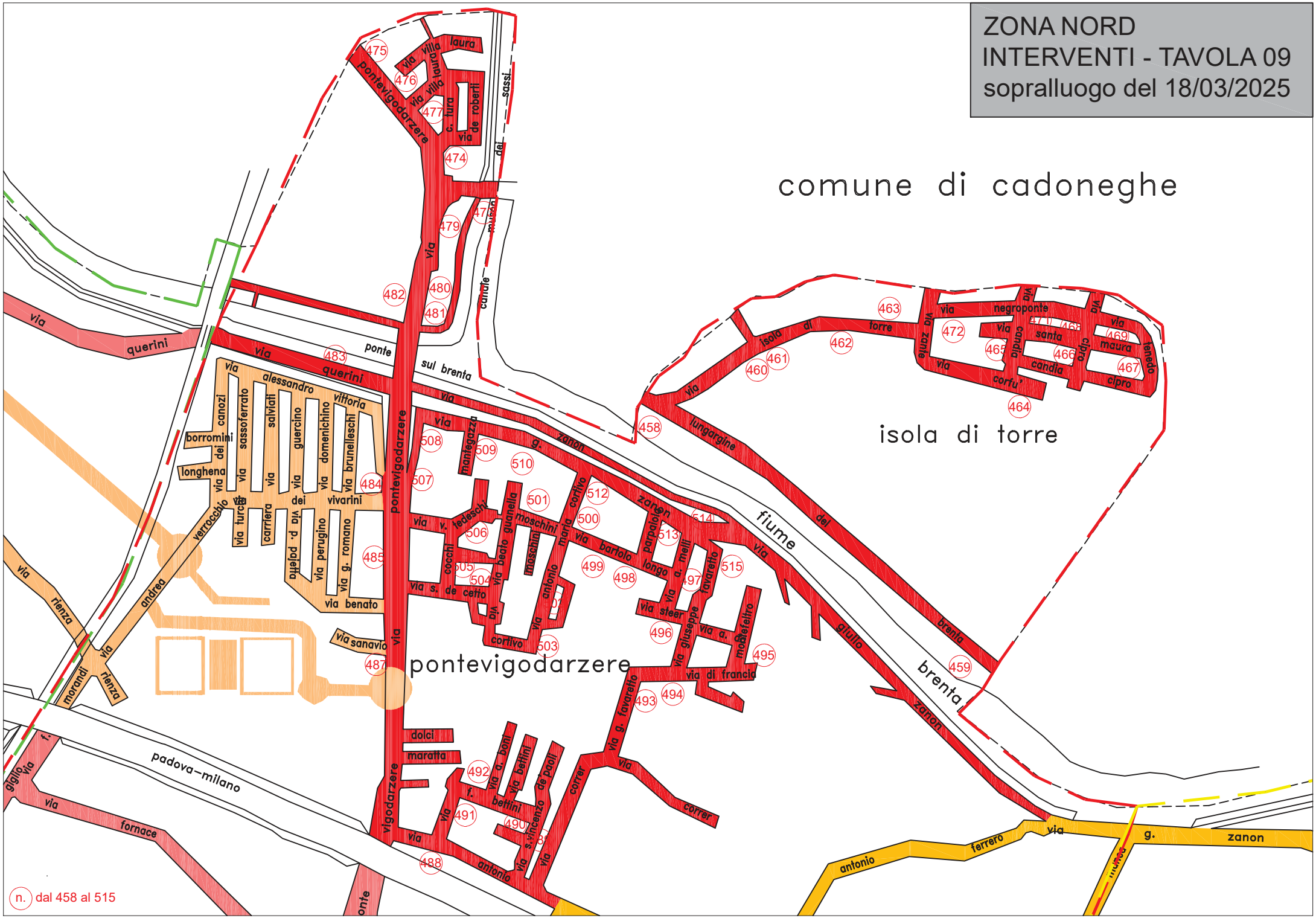

n. dal 458 al 515

ZONA NORD – Interventi di Segnaletica Verticale – Rilievo del 18/03/2025				
	Ubicazione (v. tavola)	**Segnale**	**Intervento**	**Foto**
458	Via Lungargine Brenta (inizio)	Figura II 74 Art.120, Modello II 5 Art.83	Sostituire segnaletica “divieto di sosta” e pannello integrativo “inizio”, raddrizzare palo con cartello toponomastica	
459	Via Lungargine Brenta		Rimuovere presegnalazione “bambini”, rimuovere segnaletica “divieto di scarico”, raddrizzare 10 pali con cartelli	
460	Via Isola di Torre	Figura II 471/a/b, Figura II 292 Art.133	Sostituire 2 segnaletiche “paletto di segnalazione ostacolo fisso” (1 destra e 1 sinistra), installare nuova toponomastica con nuovo palo dritto h 330 cm in ferro e nuovo cartello in estruso bifacciale “segnale nome-strada” (via Isola di Torre, con numeri civici)	
461	Via Isola di Torre	Figura II 309 Art.135	Sostituire segnaletica “strada senza uscita”, rimuovere segnaletica “limite massimo di velocità 50 km/h”	
462	Via Isola di Torre	Figura II 471/b	Installare segnaletica “paletto di segnalazione ostacolo fisso”, rimuovere segnaletica “limite massimo di velocità 50 km/h”	
463	Via Isola di Torre		Rimuovere presegnalazione “bambini”, raddrizzare 4 pali con cartelli	
464	Via Corfù (curva)	Figura II 292 Art.133	Sostituire toponomastica esistente con nuovo palo dritto h 330 cm in ferro e nuovo cartello in estruso bifacciale “segnale nome-strada” (via corfù)	
465	Via Candia, incrocio Via Cipro	Figura II 292 Art.133	Sostituire 2 toponomastiche esistenti con 2 nuovi pali dritti h 330 cm in ferro e 2 nuovi cartelli in estruso bifacciale “segnale nome-strada” (via candia e via cipro)	

ZONA NORD – Interventi di Segnaletica Verticale – Rilievo del 18/03/2025				
	Ubicazione (v. tavola)	**Segnale**	**Intervento**	**Foto**
466	Via Cipro	Figura II 292 Art.133	Sostituire toponomastica esistente con nuovo palo dritto h 330 cm in ferro e nuovo cartello in estruso bifacciale “segnale nome-strada” (via cipro)	
467	Via Tenedo, incrocio Via Santa Maura	Figura II 292 Art.133	Sostituire 2 toponomastiche esistenti con 2 nuovi pali dritti h 330 cm in ferro e 2 nuovi cartelli in estruso bifacciale “segnale nome-strada” (via Tenedo e via santa Maura)	
468	Via Tenedo, incrocio Via Negroponte	Figura II 292 Art.133, Figura II 36 Art.106	Sostituire toponomastica esistente con nuovo palo dritto h 330 cm in ferro e nuovo cartello in estruso bifacciale “segnale nome-strada” (via Negroponte), sostituire segnaletica “dare precedenza”	
469	Via Cipro (confine)	Figura II 292 Art.133	Sostituire toponomastica esistente con nuovo palo dritto h 330 cm in ferro e nuovo cartello in estruso bifacciale “segnale nome-strada” (via cipro), raddrizzare 4 pali con cartelli	
470	Via Candia	Figura II 309 Art.135	Sostituire segnaletica “strada senza uscita”	
471	Via Candia, incrocio Via Negroponte	Figura II 37 Art.107	sostituire cartello “fermarsi e dare precedenza”	
472	Via Negroponte, incrocio Via Zante	Figura II 37 Art.107, Figura II 292 Art.133	Sostituire cartello “fermarsi e dare precedenza”, sostituire toponomastica esistente con nuovo palo dritto h 330 cm in ferro e nuovo cartello in estruso bifacciale “segnale nome-strada” (via negroponte)	
473	Via Pontevigodarzere (rotatoria)	Figura II 472, Figura II 60/a Art.117, Figura II 303 Art.135	Sostituire 8 pannelli bombati gialli “delineatore speciale di ostacolo”, sostituire segnaletica “transito vietato ai veicoli di massa a pieno carico superiore a 3,5 tonnellate”, installare 2 segnaletiche “attraversamento pedonale” (scatolare), raddrizzare 4 pali e cartelli	

ZONA NORD – Interventi di Segnaletica Verticale – Rilievo del 18/03/2025				
	Ubicazione (v. tavola)	**Segnale**	**Intervento**	**Foto**
474	Via Pontevigodarzere	Figura II 303 Art.135	Sostituire 2 segnaletiche “attraversamento pedonale” (scatolare), rimuovere segnaletica “diritto di precedenza”	
475	Via Pontevigodarzere (confine)	Figura II 36 Art.106, Figura 79	Sostituire segnaletica “dare precedenza”, sostituire 2 segnaletiche “divieto di sosta zona rimozione coatta” 0-24 e “fuori dagli spazi indicati”	
476	Via Cosma Tura, rotatoria Via Villa Laura	Figura II 36 Art.106, Figura II 84 Art.122, Figura II 472, Figura II 82/b Art.122	Sostituire 4 segnaletiche “dare precedenza”, sostituire 4 cartelli “rotatoria”, sostituire 3 pannelli bombati gialli “delineatore speciale di ostacolo”, sostituire 4 cartelli “passaggio obbligatorio a destra”	
477	Via Ercole de Roberti, rotatoria Via Villa Laura	Figura II 309 Art.135	Sostituire segnaletica “strada senza uscita”	
478	Via Cosme Tura, incrocio Via Pontevigodarzere	Figura II 36 Art.106, Figura	Sostituire segnaletica “dare precedenza”	
479	Via Pontevigodarzere	Figura II 50 Art.116	Sostituire cartello “limite massimo di velocità 30 km/h”	
480	Via Pontevigodarzere	Figura II 303 Art.135	Sostituire 4 segnaletiche “attraversamento pedonale” (estruso)	
481	Via Pontevigodarzere		Rimuovere presegnalazione “attraversamento pedonale”, rimuovere presegnalazione “attraversamento ciclabile”	

ZONA NORD – Interventi di Segnaletica Verticale – Rilievo del 18/03/2025				
	Ubicazione (v. tavola)	**Segnale**	**Intervento**	**Foto**
482	Via Pontevigodarzere (parcheggio)		Raddrizzare 6 pali con cartelli, rimuovere 5 paletti	
483	Via Querini (tratto di strada senza uscita, ingresso da Via Pontevigodarzere)	Figura II 36 Art.106	Sostituire segnaletica “dare precedenza”, rimuovere pannello integrativo indicazione	
484	Via Pontevigodarzere		Rimuovere segnaletica “divieto di sorpasso”, raddrizzare 10 pali con cartelli	
485	Via Pontevigodarzere	Figura II 472	Sostituire 8 pannelli bombati gialli “delineatore speciale di ostacolo”	
486	Via Pontevigodarzere, rotatoria Via Telemaco Signorini	Figura II 472, Figura II 82/b Art.122	Sostituire 10 pannelli bombati gialli “delineatore speciale di ostacolo”, sostituire 3 cartelli “passaggi consentiti” con cartelli “passaggio obbligatorio a destra”, raddrizzare 6 pali con cartelli	
487	Via Pontevigodarzere		Rimuovere 2 segnaletiche “preavviso di dare precedenza”	
488	Via Antonio Ferrero		Rimuovere segnaletica “preavviso di dare precedenza”	
489	Via San Vincenzo de Paoli, incrocio Via Antonio Ferrero	Figura II 309 Art.135, Figura II 36 Art.106	Sostituire segnaletica “strada senza uscita”, sostituire segnaletica “dare precedenza”	

ZONA NORD – Interventi di Segnaletica Verticale – Rilievo del 18/03/2025				
	Ubicazione (v. tavola)	**Segnale**	**Intervento**	**Foto**
490	Via San Vincenzo de Paoli, incrocio Via Antonio Ferrero	Figura II 36 Art.106, Figura II 292 Art.133	Sostituire segnaletica “dare precedenza”, sostituire toponomastica esistente con nuovo palo dritto h 330 cm in ferro e nuovo cartello in estruso bifacciale “segnale nome-strada” (via s. v. de paoli)	
491	Via Ferdinando Bettini	Figura II 309 Art.135, Figura II 36 Art.106	Sostituire segnaletica “strada senza uscita”, sostituire segnaletica “dare precedenza”	
492	Via Artodoro Boni	Figura II 309 Art.135, Figura II 36 Art.106, Figura II 292 Art.133	Sostituire segnaletica “strada senza uscita”, sostituire segnaletica “dare precedenza”, sostituire toponomastica esistente con nuovo palo dritto h 330 cm in ferro e nuovo cartello in estruso bifacciale “segnale nome-strada” (via a. Boni)	
493	Via Giuseppe Favaretto	Figura II 74 Art.120, Modello II 4/a Art.83	Sostituire segnaletica “divieto di sosta” e pannello integrativo “limitazione” (camper e autocarri)	
494	Via Padre Annibale di Francia, incrocio Via Giuseppe Favaretto	Figura II 36 Art.106, Figura II 292 Art.133, Figura II 2 Art.85, Figura II 50 Art.116	Sostituire segnaletica “dare precedenza”, sostituire 2 toponomastiche esistenti con nuovo palo dritto h 330 cm in ferro e 2 nuovi cartelli in estruso bifacciale “segnale nome-strada” (via g. Favaretto e via a. Difrancia), sostituire segnaletica “dosso”, sostituire cartello “limite massimo di velocità 40 km/h”	
495	Via Agostino da Montefeltro, incrocio Via Padre Annibale di Francia	Figura II 36 Art.106	Sostituire segnaletica “fermarsi e dare precedenza” (spostare più vicino a muretta)	
496	Via Martino Steer		Rimuovere presegnalazione “bambini”	
497	Via Bartolo Longo	Figura II 80/b Art.122	Sostituire segnaletica “direzione obbligatoria a sinistra”, rimuovere presegnalazione “bambini”	

ZONA NORD – Interventi di Segnaletica Verticale – Rilievo del 18/03/2025				
	Ubicazione (v. tavola)	**Segnale**	**Intervento**	**Foto**
498	Via Bartolo Longo		Rimuovere segnaletica “bambini”	
499	Via Bartolo Longo	Figura II 80/e Art.122	Sostituire 2 segnaletiche “attraversamento pedonale” (estruso)	
500	Via Antonio Maria Cortivo		Raddrizzare 4 pali con cartelli	
501	Via Giacomo e Cristina Moschini	Figura II 309 Art.135, Figura II 472	Sostituire segnaletica “strada senza uscita”, sostituire 2 pannelli bombati gialli “delineatore speciale di ostacolo”, rimuovere 10 paletti verdi	
502	Via Antonio Maria Cortivo, incrocio Via Sibilla de Cetto	Figura II 309 Art.135	Sostituire segnaletica “strada senza uscita”, raddrizzare 6 pali con cartelli	
503	Via Antonio Maria Cortivo		Rimuovere 6 paletti verdi	
504	Via Giovanni Cocchi, incrocio Via Sibilla de Cetto	Figura II 309 Art.135	Sostituire segnaletica “strada senza uscita”	
505	Via Giovanni Cocchi, altezza civ. 10	Figura II 472	Sostituire pannello bombato giallo “delineatore speciale di ostacolo”	

ZONA NORD – Interventi di Segnaletica Verticale – Rilievo del 18/03/2025				
	Ubicazione (v. tavola)	**Segnale**	**Intervento**	**Foto**
506	Via vitale Tedeschi	Figura II 309 Art.135	Sostituire segnaletica “strada senza uscita”, raddrizzare 6 pali con cartelli	
507	Via Pontevigodarzere	Figura II 60/a Art.117	Sostituire segnaletica “transito vietato ai veicoli di massa a pieno carico superiore a 3,5 tonnellate”, raddrizzare 8 pali con cartelli	
508	Via Pontevigodarzere, altezza Chiesa	Figura II 303 Art.135, Figura II 36 Art.106, Figura II 74 Art.120, Modello II 4/ a Art.83	Sostituire 3 segnaletiche “attraversamento pedonale” (scatolare), sostituire 2 segnaletiche “dare precedenza”, sostituire segnaletica “divieto di sosta” e pannello integrativo “limitazione”	
509	Via Laura Solera Mantegazza	Figura II 309 Art.135	Sostituire segnaletica “strada senza uscita”, raddrizzare 6 pali con cartelli	
510	Via Giulio Zanon	Figura II 303 Art.135	Sostituire 2 segnaletiche “attraversamento pedonale” (scatolare), rimuovere 10 paletti verdi, raddrizzare 6 pali con cartelli	
511	Via Giulio Zanon		Rimuovere presegnalazione “bambini”	
512	Via Antonio Maria Cortivo		Rimuovere presegnalazione “bambini”	
513	Via Giulio Zanon	Figura II 303 Art.135	Sostituire 2 segnaletiche “attraversamento pedonale” (scatolare), rimuovere presegnalazione “bambini”	

ZONA NORD – Interventi di Segnaletica Verticale – Rilievo del 18/03/2025					
	Ubicazione (v. tavola)	**Segnale**	**Intervento**	**Foto**	
514	Via Alfredo Melli	Figura II 47 Art.116, Figura II 74 Art.120	Sostituire 2 segnaletiche “senso vietato”, sostituire segnaletiche “divieto di sosta”, raddrizzare 4 pali con cartelli		
515	Via Giuseppe Favaretto	Figura II 74 Art.120	Sostituire 3 segnaletiche “divieto di sosta”, rimuovere presegnalazione “bambini”		

ZONA NORD – Interventi di Segnaletica Verticale – Rilievo del 18/03/2025				
	Ubicazione (v. tavola)	**Segnale**	**Intervento**	**Foto**

Totali	Quantità	Sviluppo unitario	Totale
Segnali triangolari			
base 60 cm – C1	0	0,2	0
base 60 cm – C2	0	0,2	0
base 90 cm – C1	1	0,4	0,4
base 90 cm – C2	17	0,4	6,8
base 120 cm	0	0,7	0
Segnali circolari			
Ø 40 cm	0	0,15	0
Ø 60 cm	24	0,3	7,2
Ø 90 cm	0	0,7	0
Segnali ottagonali			
largh. 60 cm	0	0,3	0
largh. 90 cm	3	0,65	1,95
largh. 120 cm	0	1,2	0
Segnali quadrati			
lato 40 cm	0	0,2	0
lato 60 cm	28	0,4	11,2
lato 90 cm	0	0,9	0
Toponomastica (N. S.)	14		
Altri	41		
Sommano Classe 1	124		18,8
Sommano Classe 2	4		8,75
Staffe	256		
Viti e Dadi	512		
Pali h. 130 / 200 cm	0	2	0
Pali h. 330 cm	11	3,3	36,3
Pali a bandiera	0		
Pali a collo d'oca	0	4,5	0
Rimozione pali	79		
Solo montaggio pali	1		
Rimozione segnali	144		
Totale montaggio e smontaggio segnali	272		
Raddrizzamenti	84		

ZONA NORD – Interventi di Segnaletica Verticale – Rilievo del 18/03/2025



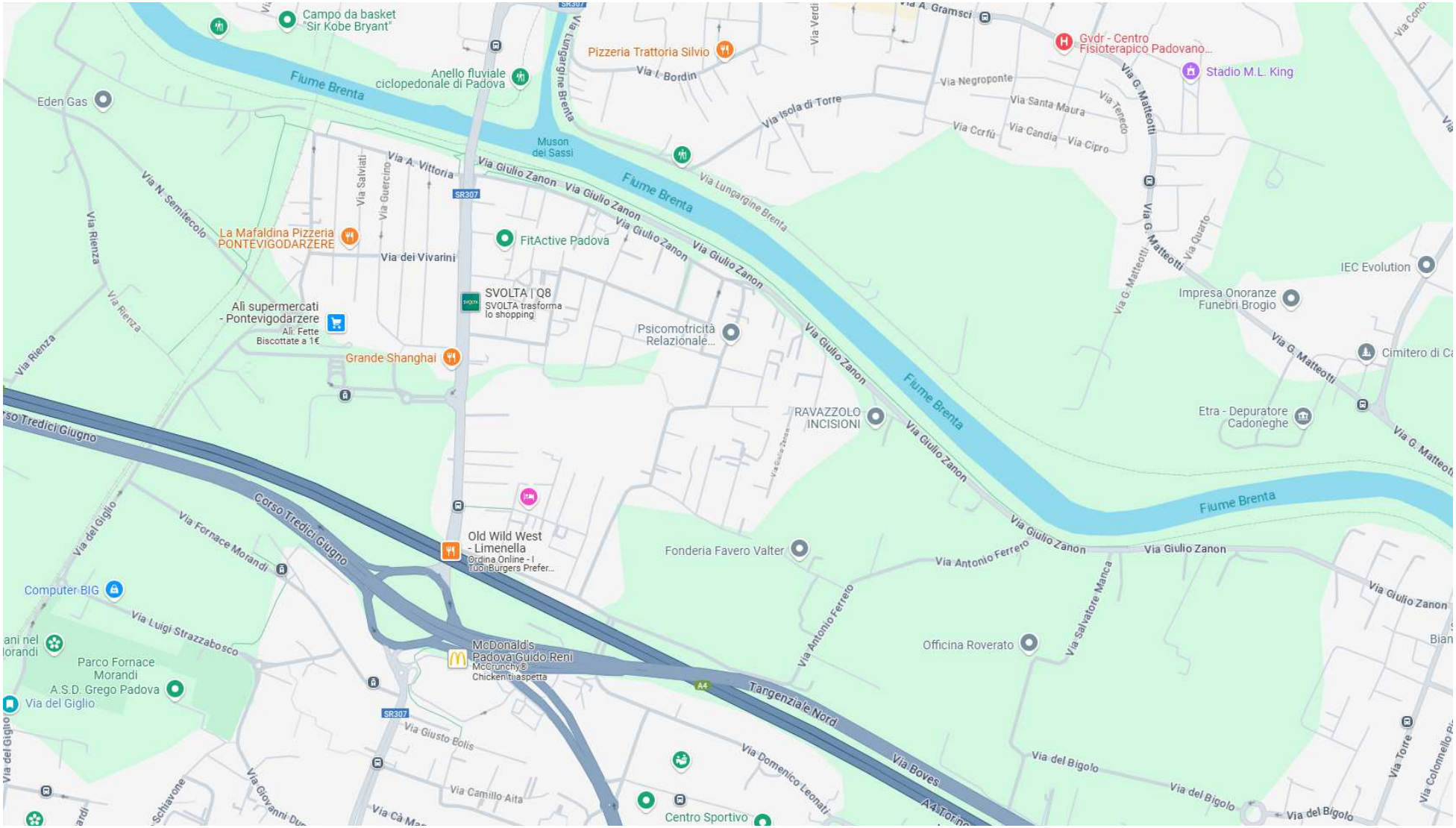
Campo da basket "Sir Kobe Bryant"
Anello fluviale ciclopedonale di Padova
Pizzeria Trattoria Silvio
Gvdr - Centro Fisioterapico Padovano...
Stadio M.L. King
Eden Gas
Flume Brenta
Muson dei Sassi
Via Lungargine Brenta
Via I. Bordin
Via Isola di Torre
Via Negroponte
Via Santa Maura
Via Corfù
Via Candia
Via Cipro
Via Giulio Zanon
Via A. Vittoria
Via Salviati
Via Guercino
Via N. Semitecolo
Via Rienza
La Mafaldina Pizzeria PONTEVIGODARZERE
FitActive Padova
Via dei Vivarini
SVOLTA | Q8
SVOLTA trasforma lo shopping
Ali supermercati - Pontevigodarzere
Ali: Fette Biscottate a 1€
Grande Shanghai
Psicomotricità Relazionale...
Via G. Matteotti
Via Quarto
IEC Evolution
Impresa Onoranze Funebri Brogio
Cimitero di Ca
Etra - Depuratore Cadoneghe
RAVAZZOLO INCISIONI
Corso Tredici Giugno
Via del Giglio
Via Fornace Morandi
Old Wild West - Limenella
Ordina Online - I Tuoi Burgers Prefer...
Fonderia Favero Valter
Via Antonio Ferrero
Via Salvatore Manca
Computer BIG
Via Luigi Strazzabosco
Parco Fornace Morandi
A.S.D. Grego Padova
Via del Giglio
McDonald's Padova Guido Reni
McCrunchy& Chicken ti aspetta
Officina Roverato
A4
Tangenziale Nord
SR307
Via Giusto Bolis
Via Camillo Aita
Via Domenico Leonati
Via Boves
Via del Bigolo
Centro Sportivo

Foto 458



Foto 459



Foto 460



Foto 461



Foto 462



Foto 463



Foto 464



Foto 465



Foto 466



Foto 467



Foto 468



Foto 469



Foto 470



Foto 471



Foto 472



Foto 473



Foto 474



Foto 475



Foto 476



Foto 477



Foto 478



Foto 479



Foto 480



Foto 481



Foto 482



Foto 483



Foto 484



Foto 485



Foto 486



Foto 487



Foto 488



Foto 489



Foto 490



Foto 491



Foto 492



Foto 493



Foto 494



Foto 495



Foto 496



Foto 497



Foto 498



Foto 499



Foto 500



Foto 501



Foto 502



Foto 503



Foto 504



Foto 505



Foto 506



Foto 507



Foto 508



Foto 509



Foto 510



Foto 511



Foto 512



Foto 513



Foto 514



Foto 515



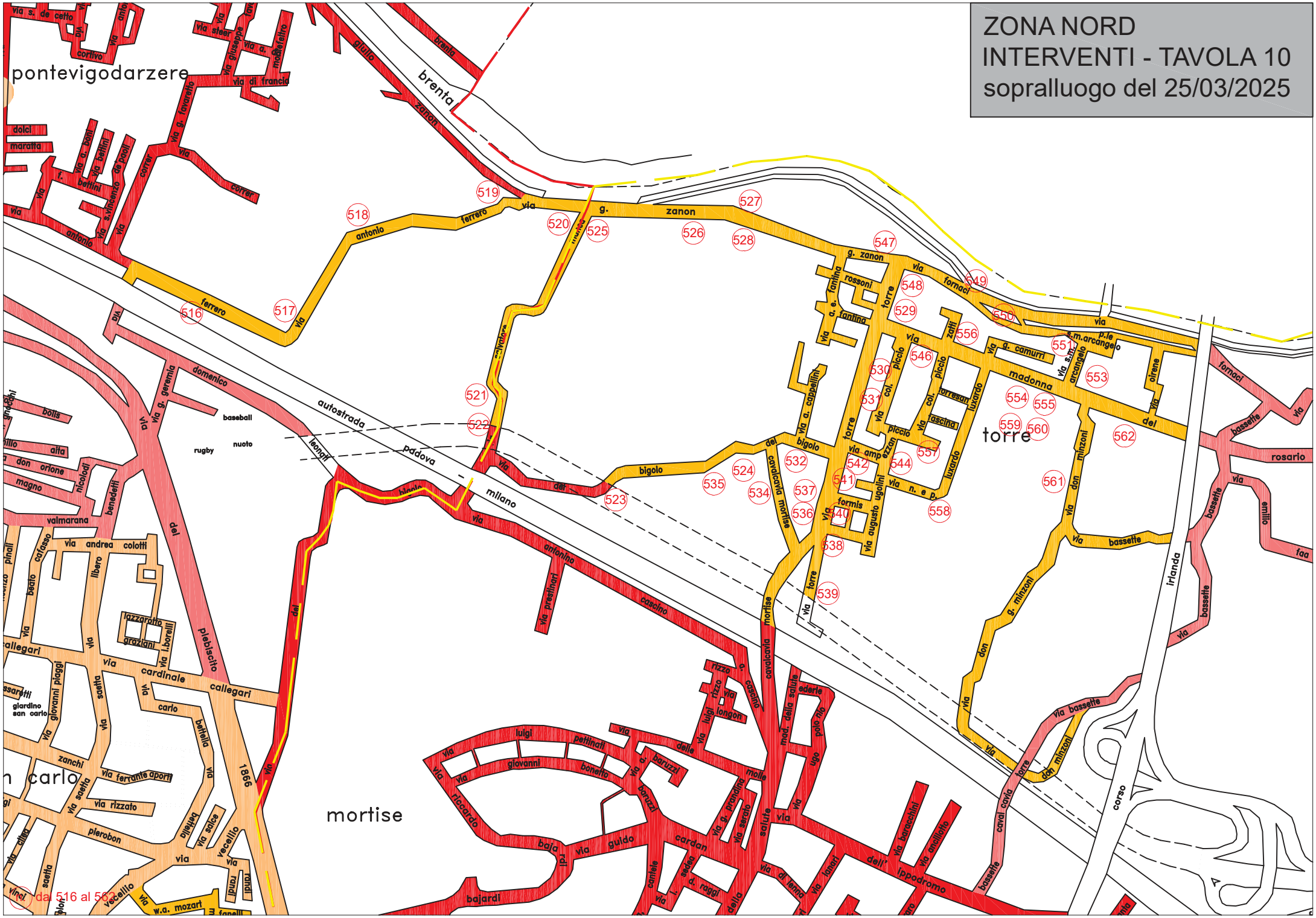
ZONA NORD
INTERVENTI - TAVOLA 10
sopralluogo del 25/03/2025
pontevigodarzere
mortise
torre
brenta
autostrada
padova
milano
via g. zanon
via ferrero
via antonio
via del bigolo
via antonino cascino
via del plebiscito 1866
via cardinale callegari
via bassette
via irlanda
via madonna
via g. minzoni
via don minzoni
via cavalcavia mortise
via ippodromo
via della salute
via g. fornaci
via g. camurri
via s.m. arcangelo
via torre
via n. e p.
via augusto ugolini
via formis
via amp. ezzan
via a. cappellini
via a. e. fantina
via col. piccio
via torresan luxardo
via fascina
via rossoni
via zatti
via oirene
via rosario
via emilio
via faa
via bassette
via baruzzi
via luigi pettinati
via giovanni bonetto
via riccardo
via guido cardan
via bajardi
via d. raggi
via g. prandina
via serato
via molle
via ugo polo nio
via ederle
via luigi rizzo
via longon
via a. cascino
via mad. della salute
via baracchini
via ancillotto
via di lenna
via lanari
via sedea
via cantele
via l. sedea
via g. zanon
via ferrero
via antonio
via g. geremia
via domenico
via leonati
via bigolo
via del bigolo
via cavalcavia mortise
via mortise
via prestinari
via salvatore
via giulio
via brenta
via zanon
via g. favaretto
via di francia
via giuseppe
via steer
via a. modelefelro
via correr
via cortivo
via s. de cetto
via s. vincenzo de paoli
via a. boni
via bettini
via f. bettini
via dolci
via maratta
via don orione
via magno
via valmarana
via andrea colotti
via libero
via beato cafasso
via nicolodi
via benedetti
via pinali
via giovanni piaggi
via sacchetti
via carlo
via battella
via zanchi
via ferrante aporti
via rizzato
via saetta
via pierobon
via vecellio
via w.a. mozart
via randi
via fanelli
via salce
via cilea
via vinci
via tillio
via alfa
via baseball
via nuoto
via rugby
via lazzarotto
via graziani
via l. borelli
via giardino san carlo
via n. carlo
corso
dal 516 al 562

ZONA NORD – Interventi di Segnaletica Verticale – Rilievo del 25/03/2025				
	Ubicazione (v. tavola)	**Segnale**	**Intervento**	**Foto**
516	Via Antonio Ferrero		Raddrizzare 6 pali con cartelli	
517	Via Antonio Ferrero	Figura II 5 Art.86	Sostituire presegnalazione “curva a destra”	
518	Via Antonio Ferrero	Figura II 309 Art.135	Sostituire segnaletica “strada senza uscita”	
519	Via Antonio Ferrero, incrocio/immissione Via Giulio Zanon	Figura II 292 Art.133, Figura II 472, Figura II 82/b Art.122, Figura II 83 Art.122, Figura II 60/ a Art.117, Modello II 4/b Art.83	Sostituire toponomastica esistente con nuovo palo dritto h 330 cm in ferro e nuovo cartello in estruso bifacciale “segnale nome-strada” (via a. ferrero), sostituire pannello bombato giallo “delineatore speciale di ostacolo”, sostituire cartello “passaggio obbligatorio a destra” e cartello “passaggi consentiti”, sostituire segnaletica “transito vietato ai veicoli di massa a pieno carico superiore a 3,5 tonnellate” e pannello integrativo “eccezione” (carico e scarico)	
520	Via Salvatore Manca	Figura II 60/a Art.117	Sostituire segnaletica “transito vietato ai veicoli di massa a pieno carico superiore a 3,5 tonnellate”, pulire 2 cartelli, raddrizzare 2 pali con cartelli	
521	Via Salvatore Manca		Rimuovere segnaletica “preavviso di fermarsi e dare precedenza”, raddrizzare 2 pali con cartelli	
522	Via del Bigolo		Raddrizzare 2 pali con cartelli	
523	Via del Bigolo		Rimuovere presegnalazione “circolazione rotatoria”, rimuovere transenna	

ZONA NORD – Interventi di Segnaletica Verticale – Rilievo del 25/03/2025					
	Ubicazione (v. tavola)	**Segnale**	**Intervento**	**Foto**	
524	Via del Bigolo, rotatoria Cavalcavia Mortise	Figura II 472, Figura II 82/b Art.122	Sostituire 6 pannelli bombati gialli “delineatore speciale di ostacolo”, sostituire 2 cartelli “passaggi consentiti” con “passaggio obbligatorio a destra”		
525	Via Salvatore Manca incrocio via Giulio Zanon,	Figura II 36 Art.106	Sostituire segnaletica “dare precedenza”		
526	Via Giulio Zanon		Rimuovere pannello “delineatore modulare di curva”		
527	Via Giulio Zanon		Rimuovere pannello “delineatore modulare di curva”		
528	Via Giulio Zanon	Figura II 6 Art.86, Figura II 471/a	Sostituire segnaletica “doppia curva, prima a destra”, sostituire “paletto di segnalazione ostacolo fisso”, rimuovere presegnalazione “bambini”		
529	Via Torre, incrocio Via Madonna del Rosario	Figura II 303 Art.135	Sostituire 2 segnaletiche “attraversamento pedonale” (estruso), rimuovere presegnalazione “bambini”		
530	Via Torre		Rimuovere presegnalazione “attraversamento pedonale”		
531	Via Torre	Figura II 303 Art.135	Sostituire 2 segnaletiche “attraversamento pedonale” (estruso), raddrizzare 4 pali con cartelli		

ZONA NORD – Interventi di Segnaletica Verticale – Rilievo del 25/03/2025				
	Ubicazione (v. tavola)	**Segnale**	**Intervento**	**Foto**
532	Via del Bigolo		Rimuovere presegnalazione “attraversamento pedonale” e “attraversamento ciclabile”	
533	Via del Bigolo		Rimuovere presegnalazione “circolazione rotatoria”	
534	Via del Bigolo (incrocio)	Figura II 309 Art.135, Figura II 79/ a Art.120	Sostituire segnaletica “strada senza uscita”, sostituire segnaletica “sosta consentita a particolari categorie”	
535	Via del Bigolo		Rimuovere segnaletica/cartellone preavviso intersezione e divieti	
536	Cavalcavia Mortise	Figura II 468 Art.174, Figura II 472, Figura II 83 Art.122, Figura II 82/ b Art.122	Sostituire 4 pannelli “delineatore modulare di curva”, sostituire 2 pannelli bombati gialli “delineatore speciale di ostacolo”, sostituire cartello “passaggio obbligatorio a destra”, sostituire cartello “passaggi consentiti”	
537	Cavalcavia Mortise, incrocio Via Torre	Figura II 2 Art.85, Figura II 50 Art.116	Sostituire segnaletica “dosso”, sostituire cartello “limite massimo di velocità 30 km/h”, rimuovere segnaletica “limite massimo di velocità 50 km/h”, rimuovere presegnalazione “attraversamento pedonale”	
538	Via Torre	Figura II 292 Art.133	Sostituire toponomastica esistente con nuovo palo dritto h 330 cm in ferro e nuovo cartello in estruso bifacciale “segnale nome-strada” (via Torre), rimuovere 2 segnaletiche “divieto di sosta zona rimozione coatta”	
539	Via Torre		Rimuovere pannello “delineatore modulare di curva”	

ZONA NORD – Interventi di Segnaletica Verticale – Rilievo del 25/03/2025				
	Ubicazione (v. tavola)	**Segnale**	**Intervento**	**Foto**
540	Via Torre	Figura II 303 Art.135, Figura II 47 Art.116	Sostituire 2 segnaletiche “attraversamento pedonale” (estruso), sostituire segnaletica “senso vietato”	
541	Via Torre	Figura II 47 Art.116	Sostituire 3 segnaletiche “senso vietato”	
542	Via Torre, incrocio Via del Bigolo	Figura II 36 Art.106	Sostituire segnaletica “dare precedenza”	
543	Via Angelo Ampezzan	Figura II 348 Art.135	Sostituire segnaletica “senso unico parallelo”	
544	Via Angelo Ampezzan		Raddrizzare 4 pali con cartelli	
545	Via Achille Formis	Figura II 292 Art.133	Sostituire toponomastica esistente con nuovo palo dritto h 330 cm in ferro e nuovo cartello in estruso bifacciale “segnale nome-strada” (via a. formis), rimuovere 2 segnaletiche “divieto di sosta zona rimozione coatta” 0-24 e pannelli integrativi “fine”	
546	Via Colonnello Piccio, incrocio Via Madonna del Rosario	Figura II 39 Art.108	Sostituire segnaletica “fermarsi e dare precedenza”, rimuovere segnaletica “preavviso di fermarsi e dare precedenza”, rimuovere presegnalazione “attraversamento pedonale”	
547	Via Zanon	Figura II 4 Art.86	Sostituire segnaletica “curva a destra”	

ZONA NORD – Interventi di Segnaletica Verticale – Rilievo del 25/03/2025				
	Ubicazione (v. tavola)	**Segnale**	**Intervento**	**Foto**
548	Via Fornaci	Figura II 2 Art.85, Figura II 50 Art.116, Figura II 303 Art.135	Sostituire segnaletica “dosso”, sostituire cartello “limite massimo di velocità 40 km/h”, installare 2 segnaletiche “attraversamento pedonale” (estruso)	
549	Via Fornaci		Sostituire pannello integrativo “serie”, rimuovere presegnalazione “bambini”	
550	Via San Michele Arcangelo, incrocio Via Fornaci	Figura II 36 Art.106, Figura II 17 Art.90	Sostituire segnaletica “dare precedenza”, sostituire segnaletica “strettoia simmetrica”, raddrizzare 4 pali con cartelli	
551	Piazzale San Michele Arcangelo (rotatoria)	Figura II 472	Sostituire 3 pannelli bombati gialli “delineatore speciale di ostacolo”, rimuovere presegnalazione “circolazione rotatoria”	
552	Piazzale San Michele Arcangelo (rotatoria)	Figura II 303 Art.135	Installare 2 segnaletiche “attraversamento pedonale” (estruso)	
553	Piazzale San Michele Arcangelo (rotatoria)	Figura II 303 Art.135	Installare 2 segnaletiche “attraversamento pedonale” (estruso), rimuovere segnaletica “dare precedenza” (su percorso pedonale), rimuovere segnaletica “attraversamento pedonale”	
554	Via Madonna del Rosario	Figura II 303 Art.135	Installare 2 segnaletiche “attraversamento pedonale” (estruso)	
555	Via Madonna del Rosario	Figura II 472, Figura II 82/b Art.122	Sostituire 2 pannelli bombati gialli “delineatore speciale di ostacolo”, sostituire 4 cartelli “passaggio obbligatorio a destra”, rimuovere presegnalazione “bambini”	

ZONA NORD – Interventi di Segnaletica Verticale – Rilievo del 25/03/2025				
	Ubicazione (v. tavola)	**Segnale**	**Intervento**	**Foto**
556	Via Madonna del Rosario, incrocio via Zatti	attraversamento pedonale, Figura II 309 Art.135	Installare 2 segnaletiche “attraversamento pedonale” (estruso), sostituire segnaletica “strada senza uscita”	
557	Via Colonnello Piccio		Raddrizzare 4 pali con cartelli	
558	Via Calabresi		Raddrizzare 4 pali con cartelli	
559	Via Madonna del Rosario	Figura II 2 Art.85	Sostituire segnaletica “dosso”	
560	Via Don Giovanni Minzoni (parcheggio)		Rimuovere segnaletica “parcheggio”, raddrizzare 4 pali con cartelli	
561	Via Don Giovanni Minzoni		Sostituire 3 segnaletiche “divieto di sosta zona rimozione coatta”, rimuovere pannello “delineatore modulare di curva”, rimuovere 4 paletti verdi	
562	Via Madonna del Rosario		Rimuovere presegnalazione “bambini”	

ZONA NORD – Interventi di Segnaletica Verticale – Rilievo del 25/03/2025				
	Ubicazione (v. tavola)	**Segnale**	**Intervento**	**Foto**

Totali	Quantità	Sviluppo unitario	Totale
Segnali triangolari			
base 60 cm – C1	0	0,2	0
base 60 cm – C2	0	0,2	0
base 90 cm – C1	6	0,4	2,4
base 90 cm – C2	4	0,4	1,6
base 120 cm	0	0,7	0
Segnali circolari			
Ø 40 cm	0	0,15	0
Ø 60 cm	18	0,3	5,4
Ø 90 cm	0	0,7	0
Segnali ottagonali			
largh. 60 cm	0	0,3	0
largh. 90 cm	1	0,65	0,65
largh. 120 cm	0	1,2	0
Segnali quadrati			
lato 40 cm	0	0,2	0
lato 60 cm	21	0,4	8,4
lato 90 cm	0	0,9	0
Toponomastica (N. S.)	3		
Altri	28		
Sommano Classe 1	74		16,2
Sommano Classe 2	7		2,25
Staffe	162		
Viti e Dadi	324		
Pali h. 130 / 200 cm	0	2	0
Pali h. 330 cm	3	3,3	9,9
Pali a bandiera	0		
Pali a collo d'oca	0	4,5	0
Rimozione pali	37		
Solo montaggio pali	0		
Rimozione segnali	103		
Totale montaggio e smontaggio segnali	184		
Raddrizzamenti	36		

ZONA NORD – Interventi di Segnaletica Verticale – Rilievo del 25/03/2025



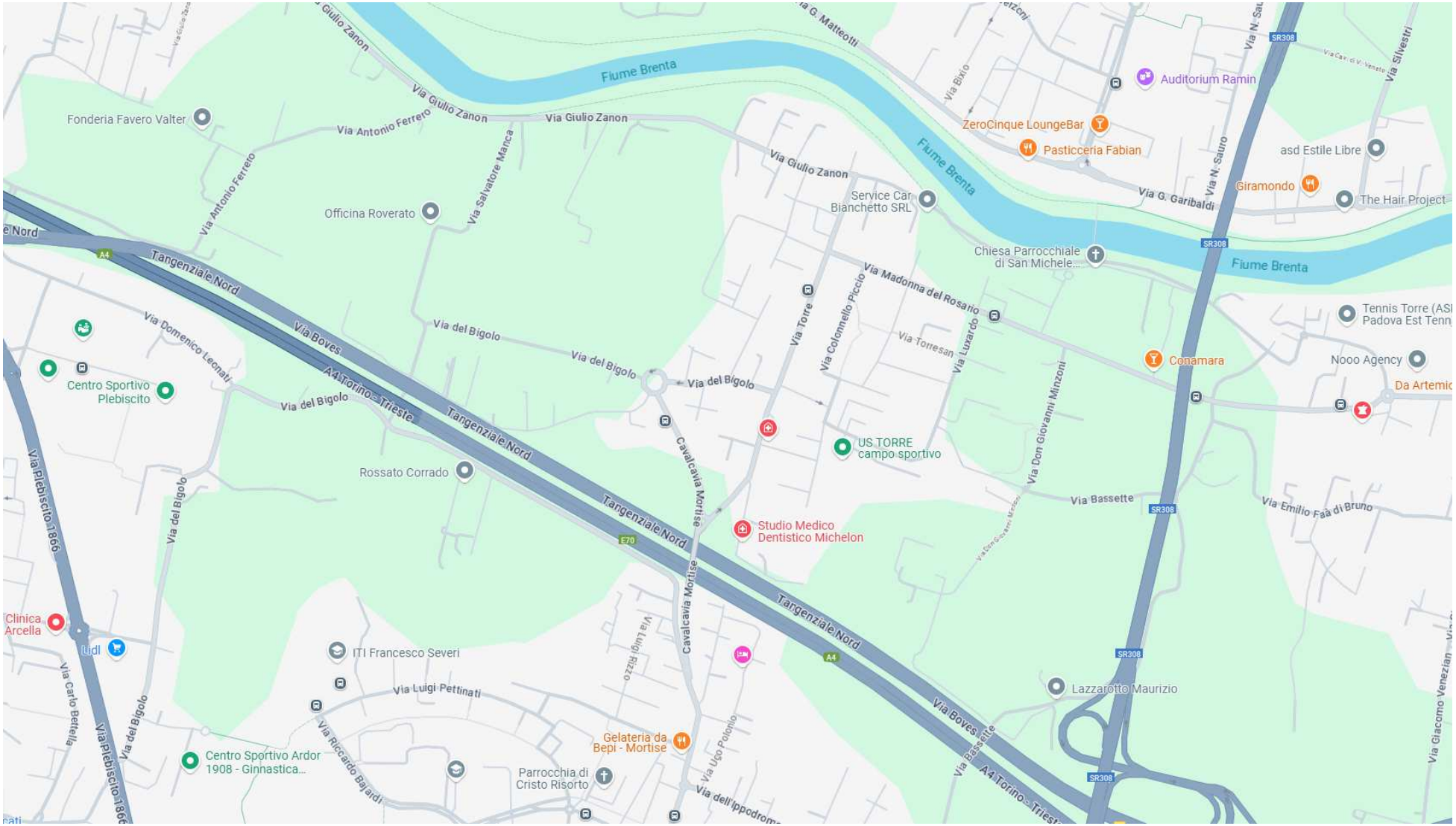
Fiume Brenta
Via Giulio Zanon
Via Antonio Ferreto
Via Salvatore Marca
Via G. Matteotti
Via Bixio
Via N. Sauro
Via Silvestri
SR308
Auditorium Ramin
ZeroCinque LoungeBar
Pasticceria Fabian
asd Estile Libre
Giramondo
The Hair Project
Via G. Garibaldi
Fonderia Favero Valter
Officina Roverato
Service Car Bianchetto SRL
Chiesa Parrocchiale di San Michele...
Via Madonna del Rosario
Via Torre
Via Colonnello Piccio
Via Torresan Luardo
Via Don Giovanni Minzoni
Tennis Torre (ASI Padova Est Tenn
Conamara
Nooo Agency
Da Artemic
Tangenziale Nord
A4
Via Boves
A4 Torino - Trieste
Via Domenico Leonati
Via del Bigolo
Centro Sportivo Plebiscito
Via Plebiscito 1866
Rossato Corrado
Cavalcavia Mortise
US TORRE campo sportivo
Studio Medico Dentistico Michelon
E70
Via Bassette
Via Emilio Faà di Bruno
Clinica Arcella
Lidl
Via Carlo Bettella
ITI Francesco Severi
Via Luigi Pettinati
Via Riccardo Bajardi
Centro Sportivo Ardor 1908 - Ginnastica...
Gelateria da Bepi - Mortise
Via Ugo Polonio
Parrocchia di Cristo Risorto
Via dell'Ippodromo
Lazzarotto Maurizio
Via Giacomo Venezian

Foto 516



Foto 517



Foto 518



Foto 519



Foto 520



Foto 521



Foto 522



Foto 523



Foto 524



Foto 525



Foto 526



Foto 527



Foto 528



Foto 529


madonna del rosario
farmacia
cimitero
S. Michele A.
BIANCHETTO
a Torre

Foto 530



Foto 531



Foto 532



Foto 533



Foto 534



Foto 535



Foto 536



Foto 537



Foto 538



Foto 539



Foto 540



Foto 541



Foto 542



Foto 543



Foto 544



Foto 545



Foto 546



Foto 547



Foto 548



Foto 549



Foto 550



Foto 551



Foto 552



Foto 553



Foto 554



Foto 555



Foto 556



Foto 557



Foto 558



Foto 559



Foto 560



Foto 561



Foto 562



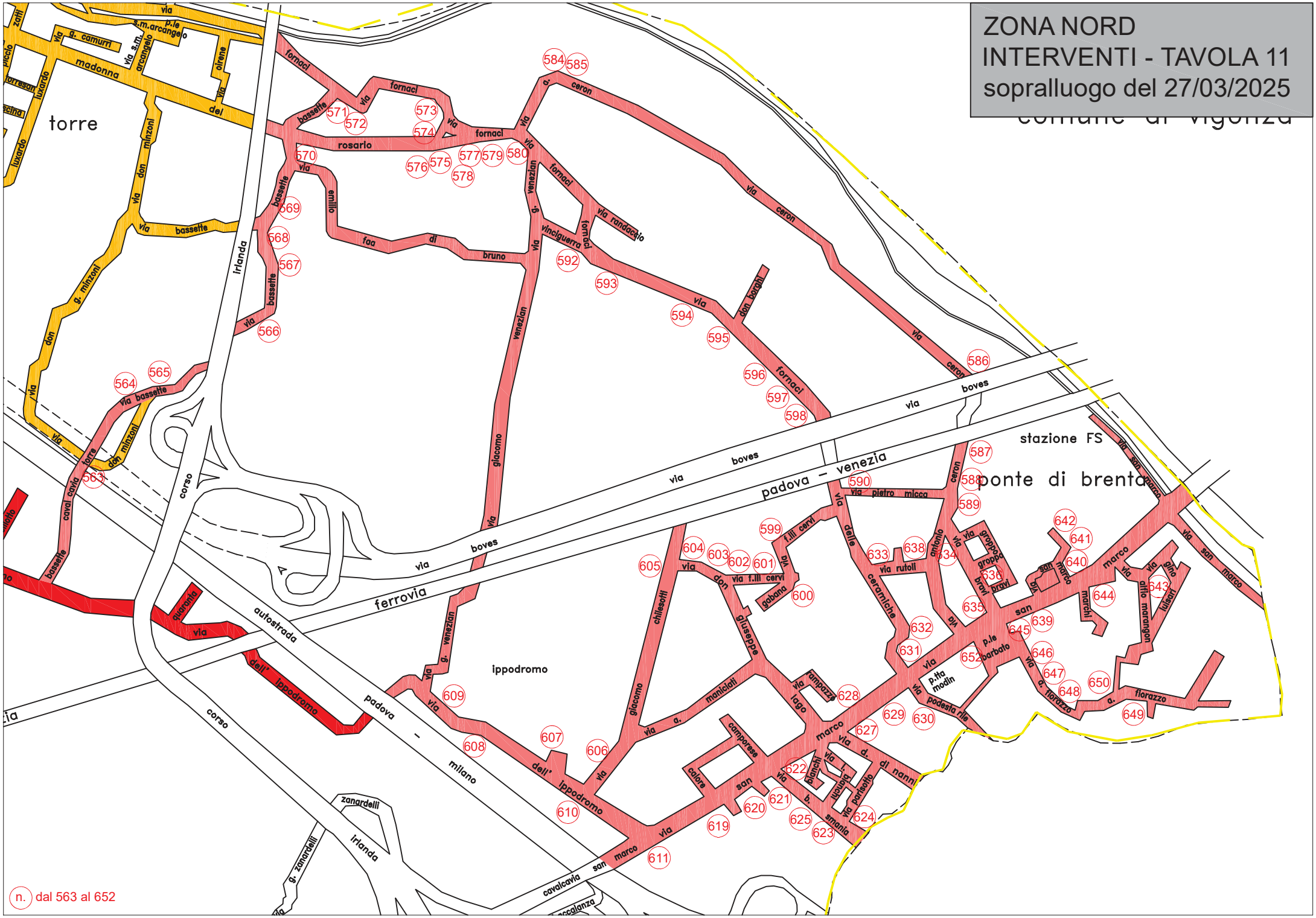
ZONA NORD
INTERVENTI - TAVOLA 11
sopralluogo del 27/03/2025
torre
ponte di brenta
stazione FS
padova – venezia
ferrovia
ippodromo
autostrada
corso
irlanda
via boves
via fornaci
via rosario
via bassette
via don minzoni
via g. minzoni
via g. venezian
via a. ceron
via randaccio
via vinciguerra
via don borghi
via giacomo
via emilio
via faa di bruno
via pietro micca
via delle ceramiche
via rutoli
via f.lli cervi
via don giuseppe
via a. maniciati
via chilesotti
via lago marco
via d. di nanni
via b. smania
via parisotto
via bianchi
via l. bianchi
via camporese
via calore
via rampazzo
via p.tta modin
via podesta rile
via a. florazzo
via a. florazzo
via gino
via alfio marangon
via luisari
via marchi
via san marco
via gruppo bravi
via antonio
via dell' ippodromo
via quaranta
via cavalcavia
via zanardelli
via g. zanardelli
via s.m. arcangelo
via p.le s.m. arcangelo
via g. camurri
via oirene
via luxardo
via torresan
via caval cavia torre
via bassette
via don minzoni
via g. venezian
via a. ceron
via san marco
via p.le barbato
via a. florazzo
n. dal 563 al 652

ZONA NORD – Interventi di Segnaletica Verticale – Rilievo del 27/03/2025				
	Ubicazione (v. tavola)	**Segnale**	**Intervento**	**Foto**
563	Via Bassette	Figura II 75 Art.120	Sostituire segnaletica “divieto di fermata”	
564	Via Bassette	Figura II 75 Art.120	Sostituire segnaletica “divieto di fermata”	
565	Via Bassette	Figura II 471/a	Rimuovere segnaletica “doppia curva, la prima a sinistra” e pannello integrativo “serie”, rimuovere 3 pannelli “delineatore modulare di curva”, installare segnaletica “paletto di segnalazione ostacolo fisso”	
566	Via Bassette		Rimuovere pannello “delineatore modulare di curva”	
567	Via Bassette	Figura II 60/a Art.117	Sostituire segnaletica “transito vietato ai veicoli di massa a pieno carico superiore a 3,5 tonnellate”	
568	Via Bassette	Figura II 36 Art.106	Sostituire segnaletica “dare precedenza”	
569	Via Bassette		Rimuovere presegnalazione “curva a sinistra” e pannello integrativo “serie”	
570	Via Bassette, incriocio Via Madonna del Rosario	Figura II 36 Art.106	Sostituire segnaletica “fermarsi e dare precedenza”	

ZONA NORD – Interventi di Segnaletica Verticale – Rilievo del 27/03/2025				
	Ubicazione (v. tavola)	**Segnale**	**Intervento**	**Foto**
571	Via Bassette, incrocio Via Fornaci	Figura II 37 Art.107	Rimuovere segnaletica “preavviso di dare precedenza”, installare segnaletica “fermarsi e dare precedenza” (palo in ferro e cartello 90 cm)	
572	Via Fornaci		Rimuovere pannello “delineatore modulare di curva”, rimuovere segnaletica “preavviso di dare precedenza”	
573	Via Fornaci (rotatoria)	Figura II 472, Figura II 84 Art.122, Figura II 36 Art.106, Figura II 309 Art.135	Sostituire 2 pannelli bombati gialli “delineatore speciale di ostacolo”, sostituire 2 segnaletiche “rotatoria”, sostituire 2 cartelli “dare precedenza”, sostituire segnaletica “strada senza uscita”	
574	Via Fornaci		Raddrizzare 4 pali con cartelli	
575	Via Fornaci	Figura II 2 Art.85, Figura II 50 Art.116	Sostituire segnaletica “dosso”, sostituire cartello “limite massimo di velocità 30 km/h”, rimuovere segnaletica “fine limitazione di velocità” (30 km/h)	
576	Via Madonna del Rosario	Figura II 303 Art.135	Sostituire 2 segnaletiche “attraversamento pedonale” (estruso)	
577	Via Madonna del Rosario (rotatoria)	Figura II 82/b Art.122	Sostituire 3 segnaletiche “passaggi consentiti” con “passaggio obbligatorio a destra”, rimuovere 4 segnaletiche “dosso”, raddrizzare 4 pali con cartelli	
578	Via Fornaci, altezza parcheggio (rotatoria)	Figura II 79/a Art.120	Sostituire segnaletica “sosta consentita a particolari categorie”, raddrizzare 4 pali con cartelli	

ZONA NORD – Interventi di Segnaletica Verticale – Rilievo del 27/03/2025				
	Ubicazione (v. tavola)	**Segnale**	**Intervento**	**Foto**
579	Via Fornaci	Figura II 292 Art.133	Sostituire toponomastica esistente con nuovo palo dritto h 330 cm in ferro e nuovo cartello in estruso bifacciale “segnale nome-strada” (via Fornaci), rimuovere segnaletica “fine limitazione di velocità” 30 km/h	
580	Via Fornaci	Figura II 50 Art.116	Sostituire segnaletica “limite massimo di velocità 40 km/h”, raddrizzare 4 pali con cartelli	
581	Via Giacomo Venezian, incrocio Via Salvatore Vinciguerra	Figura II 47 Art.116, Figura II 26 Art.96	Sostituire 2 segnaletiche “senso vietato”, sostituire segnaletica “doppio senso di circolazione”	
582	Via Emilio Faà di Bruno, incrocio Via Bassette		Rimuovere 2 segnaletiche “strettoia simmetrica”	
583	Via Emilio Faà di Bruno	Figura II 36 Art.106	Sostituire segnaletica “dare precedenza”	
584	Via Antonio Ceron (parcheggio)	Figura II 79/a Art.120	Sostituire segnaletica “sosta consentita a particolari categorie”, raddrizzare 4 pali con cartelli	
585	Via Antonio Ceron	Figura II 5 Art.86	Sostituire segnaletica “curva a sinistra” (rimuovere da palo in cls ed installare su palo in ferro), raddrizzare 4 pali con cartelli	
586	Via Antonio Ceron, altezza civ. 80		Rimuovere segnaletica “limite massimo di velocità 50 km/h”	

ZONA NORD – Interventi di Segnaletica Verticale – Rilievo del 27/03/2025				
	Ubicazione (v. tavola)	**Segnale**	**Intervento**	**Foto**
587	Via Antonio Ceron, incrocio Via Pietro Micca	Figura II 36 Art.106	Sostituire segnaletica “dare precedenza”, rimuovere 8 paletti verdi	
588	Via Pietro Micca	Figura II 309 Art.135	Sostituire 2 segnaletiche “strada senza uscita”	
589	Via Pietro Micca	Figura II 74 Art.120	Sostituire segnaletica “divieto di sosta”	
590	Via Pietro Micca, incrocio Via della Ceramica	Figura II 292 Art.133, Figura II 37 Art.107	Sostituire toponomastica esistente con nuovo palo dritto h 330 cm in ferro e nuovo cartello in estruso bifacciale “segnale nome-strada” (via della ceramica), sostituire segnaletica “fermarsi e dare precedenza” (rimuovere da palo in cls ed installare su palo in ferro)	
591	Via Fornaci, incrocio Via Giovanni Randaccio	Figura II 309 Art.135	Sostituire segnaletica “strada senza uscita”, rimuovere segnaletica “paletto di segnalazione ostacolo fisso”	
592	Via Fornaci, incrocio Via Salvatore Vinciguerra	Figura II 47 Art.116	Sostituire segnaletica “senso vietato”, raddrizzare 4 pali con cartelli	
593	Via Fornaci	Figura II 303 Art.135	Sostituire 2 segnaletiche “attraversamento pedonale” (estruso)	
594	Via Fornaci, incrocio Via Don Pasquino Borghi	Figura II 303 Art.135, Figura II 309 Art.135, Figura 79	Sostituire 2 segnaletiche “attraversamento pedonale” (scatolare), sostituire segnaletica “strada senza uscita”, sostituire 6 segnaletiche “divieto di sosta zona rimozione coatta” 0-24	

ZONA NORD – Interventi di Segnaletica Verticale – Rilievo del 27/03/2025				
	Ubicazione (v. tavola)	**Segnale**	**Intervento**	**Foto**
595	Via Fornaci, altezza civ. 121	Figura II 74 Art.120, Modello II 3 Art.83	Sostituire 2 segnaletiche “divieto di sosta”, sostituire 2 pannelli integrativi “validità” (0-24)	
596	Via Fornaci, altezza fermata autobus	Figura II 303 Art.135, Figura II 47 Art.116	Sostituire 2 segnaletiche “attraversamento pedonale” (estruso), sostituire segnaletica “senso vietato”, rimuovere 10 paletti verdi	
597	Via Fornaci	Figura II 37 Art.107, Figura II 74 Art.120, Modello II 3 Art.83	Sostituire segnaletica “fermarsi e dare precedenza”, sostituire segnaletica “sosta vietata” e pannello integrativo “validità” (0-24), rimuovere 2 segnaletiche “parcheggio”	
598	Via Fornaci	Figura II 303 Art.135	Sostituire 2 segnaletiche “attraversamento pedonale” (estruso), rimuovere 10 paletti verdi	
599	Via Fratelli Cervi		Sostituire segnaletica “curva a destra”, sostituire segnaletica “curva a sinistra”	
600	Via Antonio Gabana, incrocio Via Fratelli Cervi	Figura II 292 Art.133	Installare toponomastica con palo dritto h 330 cm in ferro e cartello in estruso bifacciale “segnale nome-strada” (via a. gabana)	
601	Via Fratelli Cervi	Figura II 303 Art.135	Installare 2 segnaletiche “attraversamento pedonale” (estruso)	
602	Via Fratelli Cervi		Rimuovere cartello “preavviso di dare precedenza” da palo illuminazione, raddrizzare 4 pali con cartelli	

ZONA NORD – Interventi di Segnaletica Verticale – Rilievo del 27/03/2025				
	Ubicazione (v. tavola)	**Segnale**	**Intervento**	**Foto**
603	Via Fratelli Cervi, incrocio Via Don Giuseppe Lago	Figura II 323/a Art.135, Figura II 323/b Art.135	Sostituire segnaletica “zona a velocità limitata” (30 km/h), sostituire segnaletica “fine zona a velocità limitata” (30 km/h)	
604	Via Giacomo Chilesotti		Rimuovere 3 segnaletiche “divieto di sosta”	
605	Via Giacomo Chilesotti	Figura II 2 Art.85, Figura II 50 Art.116	Sostituire 2 segnaletiche “dosso”, sostituire 2 cartelli “limite massimo di velocità 30 km/h”	
606	Via Giacomo Chilesotti, (attraversamento pedonale)	Figura II 472, Figura II 82/b Art.122	Sostituire 2 pannelli bombati gialli “delineatore speciale di ostacolo”, sostituire 2 cartelli “passaggio obbligatorio a destra”	
607	Via dell’Ippodromo	Figura II 74 Art.120	Sostituire 2 segnaletiche “divieto di sosta”	
608	Via dell’Ippodromo	Figura II 323/b Art.135	Rimuovere segnaletica “fine zona a velocità limitata” (30 km/h)	
609	Via dell’Ippodromo	Figura II 7 Art.86, Figura II 74 Art.120, Modello II 3 Art.83	Sostituire segnaletica “doppia curva, la prima a sinistra”, sostituire 3 segnaletiche “divieto di sosta” e pannello integrativo “validità” (0-24)	
610	Via dell’Ippodromo, incrocio Via Giacomo Chilesotti	Figura II 292 Art.133	Sostituire toponomastica esistente con nuovo palo dritto h 330 cm in ferro e nuovo cartello in estruso bifacciale “segnale nome-strada” (via dell’ippodromo)	

ZONA NORD – Interventi di Segnaletica Verticale – Rilievo del 27/03/2025				
	Ubicazione (v. tavola)	**Segnale**	**Intervento**	**Foto**
611	Via dell'Ippodromo (rotatoria)	Figura II 75 Art.120, Figura II 472	Sostituire segnaletica "divieto di fermata" (su ponte), sostituire 4 pannelli bombati gialli "delineatore speciale di ostacolo"	
612	Via Giacomo Chilesotti, incrocio Via Armando Maniciati		Rimuovere segnaletica "limite massimo di velocità 50 km/h"	
613	Via Armando Maniciati, incrocio Via Don Giuseppe Lago	Figura II 36 Art.106	Sostituire segnaletica "dare precedenza", rimuovere segnaletica "preavviso di fermarsi e dare precedenza", rimuovere presegnalazione "attraversamento pedonale", rimuovere 2 segnaletiche "dosso"	
614	Via Armando Maniciati, incrocio Via Don Giuseppe Lago	Figura II 303 Art.135	Sostituire 4 segnaletiche "attraversamento pedonale" (estruso), rimuovere 30 paletti verdi	
615	Via Don Giuseppe Lago	Figura II 2 Art.85, Figura II 50 Art.116	Sostituire 2 segnaletiche "dosso", sostituire 2 cartelli "limite massimo di velocità 30 km/h", rimuovere segnaletica "preavviso di dare precedenza"	
616	Via San Marco, rotatoria Via Don Giuseppe Lago	Figura II 472	Sostituire 8 pannelli bombati gialli "delineatore speciale di ostacolo"	
617	Via San Marco		Rimuovere presegnalazione "attraversamento pedonale", rimuovere segnaletica "limite massimo di velocità 40 km/h"	
618	Via Aldo Camporese, incrocio Via A. Calore		Rimuovere 2 segnaletiche "strada senza uscita"	

ZONA NORD – Interventi di Segnaletica Verticale – Rilievo del 27/03/2025				
	Ubicazione (v. tavola)	**Segnale**	**Intervento**	**Foto**
619	Via San Marco		Sostituire segnalazione “attraversamento pedonale”,	
620	Via San Marco	Figura II 80/a Art.122	Sostituire segnaletica “direzione obbligatoria diritto”, rimuovere segnaletica “preavviso di dare precedenza”	
621	Via San Marco, incrocio Via Beppino Smania	Figura II 47 Art.116, Figura II 292 Art.133	Sostituire 2 segnaletiche “senso vietato”, sostituire toponomastica esistente con nuovo palo dritto h 330 cm in ferro e nuovo cartello in estruso bifacciale “segnale nome-strada” (via b. Smania)	
622	Via San Marco, incrocio Via Beppino Smania		Rimuovere presegnalazione dare precedenza	
623	Via Beppino Smania, incrocio Via Lidia Bianchi	Figura II 348 Art.135, Figura II 292 Art.133	Sostituire segnaletica “senso unico parallelo”, sostituire toponomastica esistente con nuovo palo dritto h 330 cm in ferro e nuovo cartello in estruso bifacciale “segnale nome-strada” (via b. smania)	
624	Via Fabio Parisotto	Figura II 472, Figura II 82/b Art.122, Figura II 36 Art.106	Sostituire 2 pannelli bombati gialli “delineatore speciale di ostacolo”, sostituire 2 cartelli “passaggio obbligatorio a destra”, sostituire 2 segnaletiche “dare precedenza”, sostituire 2 paletti in ferro h 130 cm	
625	Via Beppino Smania, altezza civ. 7	Figura 79	Sostituire 2 segnaletiche “divieto di sosta zona rimozione coatta” 0-24	
626	Via San Marco, rotatoria Via Dante di Nanni	Figura II 82/b Art.122	Sostituire 4 segnaletiche “passaggi consentiti” con 4 segnaletiche “passaggio obbligatorio a destra”	

ZONA NORD – Interventi di Segnaletica Verticale – Rilievo del 27/03/2025				
	Ubicazione (v. tavola)	**Segnale**	**Intervento**	**Foto**
627	Via Fabio Parisotto, incrocio Via Dante di Nanni	Figura II 37 Art.107	Sostituire segnaletica “fermarsi e dare precedenza”, raddrizzare 4 pali con cartelli	
628	Via Dante di Nanni	Figura II 273 Art.131	Rimuovere segnaletica “preavviso di dare precedenza”, sostituire cartellone “PADOVA”	
629	Via San Marco, altezza civ. 194	Figura II 74 Art.120	Sostituire 2 segnaletiche “divieto di sosta”	
630	Via Podestarile		Raddrizzare 6 pali con cartelli, rimuovere 20 paletti verdi	
631	Via delle Ceramiche	Figura II 74 Art.120	Sostituire 2 segnaletiche “divieto di sosta”	
632	Via delle Ceramiche	Figura II 79/a Art.120	Sostituire segnaletica “sosta consentita a particolari categorie”	
633	Via delle Ceramiche, incrocio Via Brunello Rutoli	Figura II 47 Art.116, Figura II 292 Art.133	Sostituire 2 segnaletiche “senso vietato”, sostituire toponomastica esistente con nuovo palo dritto h 330 cm in ferro e nuovo cartello in estruso bifacciale “segnale nome-strada” (via b. Rutoli)	
634	Via Evangelista Groppo, incrocio Via Bravi	Figura II 74 Art.120	Sostituire 2 segnaletiche “divieto di sosta”	

ZONA NORD – Interventi di Segnaletica Verticale – Rilievo del 27/03/2025				
	Ubicazione (v. tavola)	**Segnale**	**Intervento**	**Foto**
635	Via Bravi		Rimuovere presegnalazione “semaforo”, raddrizzare 4 pali con cartelli	
636	Via Evangelista Groppo, incrocio Via Bravi	Figura II 74 Art.120	Sostituire 2 segnaletiche “divieto di sosta”	
637	Via Antonio Ceron, altezza civ. 18	Figura II 50 Art.116	Sostituire 2 segnaletiche “limite massimo di velocità 30 km/h”, raddrizzare 4 pali con cartelli	
638	Via Antonio Ceron, altezza civ. 32		Rimuovere segnaletica “preavviso di dare precedenza”	
639	Via San Marco		Raddrizzare 8 pali con cartelli	
640	Via San Marco (interna)	Figura II 348 Art.135	Sostituire segnaletica “senso unico parallelo”	
641	Via San Marco	Figura II 74 Art.120, Modello II 3 Art.83	Sostituire 2 segnaletiche “divieto di sosta” e pannello integrativo “validità” 0-24	
642	Via San Marco, altezza civ. 322	Figura 79, Figura II 79/a Art.120	Sostituire 6 segnaletiche “divieto di sosta zona rimozione coatta” 0-24, sostituire segnaletica “sosta consentita a particolari categorie”, raddrizzare 10 pali con cartelli	

ZONA NORD – Interventi di Segnaletica Verticale – Rilievo del 27/03/2025				
	Ubicazione (v. tavola)	**Segnale**	**Intervento**	**Foto**
643	Via Gino Luisari, incrocio Via Alfio Marangon	Figura II 292 Art.133	Sostituire 2 toponomastiche esistenti con 2 nuovi pali dritti h 330 cm in ferro e 2 nuovi cartelli in estruso bifacciale “segnale nome-strada” (via g. Luisari e via a. marangon), rimuovere 20 paletti	
644	Via Antonio Marchi		Rimuovere 2 segnaletiche “divieto di sosta”, rimuovere segnaletica “senso vietato”	
645	Piazzale Silvio Barbato		Rimuovere presegnalazione “bambini”, raddrizzare 10 pali con cartelli	
646	Via Antonio Fiorazzo		Rimuovere presegnalazione “semaforo”	
647	Via Antonio Fiorazzo	Figura 79	Sostituire 8 segnaletiche “divieto di sosta zona rimozione coatta” 0-24, rimuovere 2 segnaletiche “percorso pedonale”	
648	Via Antonio Fiorazzo, altezza civ. 4	Figura II 468 Art.174	Sostituire 4 pannelli “delineatore modulare di curva”, rimuovere presegnalazione “bambini”	
649	Via Antonio Fiorazzo, altezza civ. 15		Rimuovere segnaletica “limite massimo di velocità 10 km/h”, raddrizzare 4 pali con cartelli	
650	Via Antonio Fiorazzo, altezza civ. 1/A	Figura 79, Figura II 303 Art.135	Sostituire segnaletica “divieto di sosta zona rimozione coatta”, sostituire 4 segnaletiche “attraversamento pedonale” (estruso)	

ZONA NORD – Interventi di Segnaletica Verticale – Rilievo del 27/03/2025				
	Ubicazione (v. tavola)	**Segnale**	**Intervento**	**Foto**
651	Via Antonio Fiorazzo		Rimuovere presegnalazione “semaforo”	
652	Piazzale Silvio Barbato		Raddrizzare 6 pali con cartelli	

ZONA NORD – Interventi di Segnaletica Verticale – Rilievo del 27/03/2025				
	Ubicazione (v. tavola)	**Segnale**	**Intervento**	**Foto**

Totali	Quantità	Sviluppo unitario	Totale
Segnali triangolari			
base 60 cm – C1	0	0,2	0
base 60 cm – C2	0	0,2	0
base 90 cm – C1	9	0,4	3,6
base 90 cm – C2	9	0,4	3,6
base 120 cm	0	0,7	0
Segnali circolari			
Ø 40 cm	0	0,15	0
Ø 60 cm	63	0,3	18,9
Ø 90 cm	0	0,7	0
Segnali ottagonali			
largh. 60 cm	0	0,3	0
largh. 90 cm	5	0,65	3,25
largh. 120 cm	0	1,2	0
Segnali quadrati			
lato 40 cm	0	0,2	0
lato 60 cm	26	0,4	10,4
lato 90 cm	0	0,9	0
Toponomastica (N. S.)	9		
Altri	61		
Sommano Classe 1	168		32,9
Sommano Classe 2	14		6,85
Staffe	364		
Viti e Dadi	728		
Pali h. 130 / 200 cm	2	2	4
Pali h. 330 cm	12	3,3	39,6
Pali a bandiera	0		
Pali a collo d'oca	0	4,5	0
Rimozione pali	156		
Solo montaggio pali	0		
Rimozione segnali	235		
Totale montaggio e smontaggio segnali	417		
Raddrizzamenti	96		

ZONA NORD – Interventi di Segnaletica Verticale – Rilievo del 27/03/2025



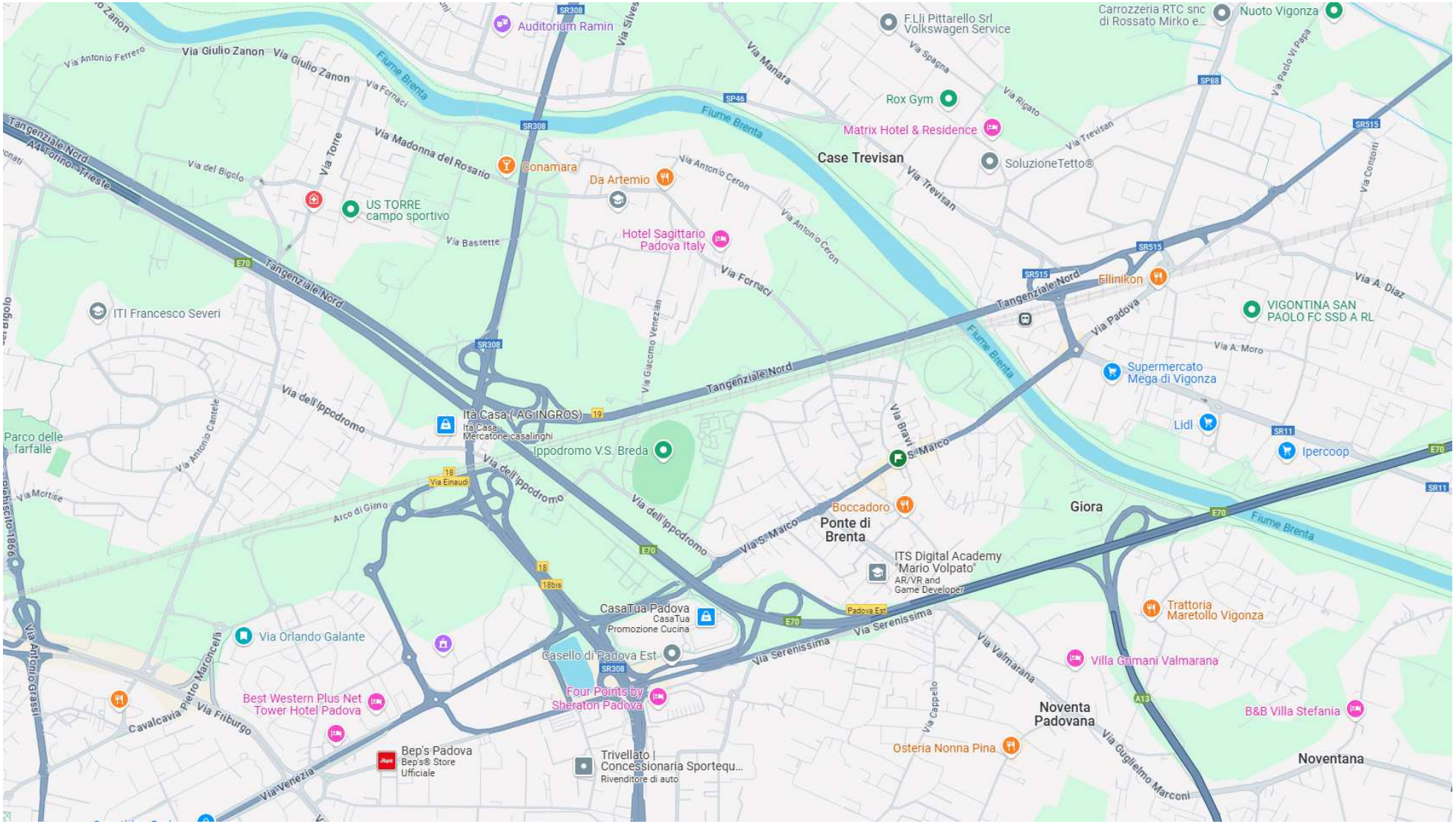

Auditorium Ramin
F.Lli Pittarello Srl
Volkswagen Service
Carrozzeria RTC snc
di Rossato Mirko e...
Nuoto Vigonza
Via Giulio Zanon
Via Antonio Ferrero
Fiume Brenta
Via Manara
Via Spagna
Via Rigato
Via Paolo VI Papa
Rox Gym
Matrix Hotel & Residence
Via Trevisan
Case Trevisan
SoluzioneTetto®
Via Madonna del Rosario
Conamara
Da Artemio
Via Antonio Ceron
US TORRE
campo sportivo
Hotel Sagittario
Padova Italy
Via Bastette
Via Fornaci
Tangenziale Nord
A4 Torino - Trieste
Via del Bigolo
Via Torre
Via Consorti
Ellinikon
Via A. Diaz
VIGONTINA SAN
PAOLO FC SSD A RL
Via Padova
Via A. Moro
Supermercato
Mega di Vigonza
ITI Francesco Severi
Via Giacomo Venezian
Via dell'Ippodromo
Ità Casa (AG INGROS)
Ità Casa -
Mercatone casalinghi
Ippodromo V.S. Breda
Via Bravi
S. Marco
Lidl
Ipercoop
Parco delle
farfalle
Via Antonio Cantele
Via Mortise
Arco di Giano
Via Einaudi
Boccadoro
Ponte di
Brenta
Giora
ITS Digital Academy
"Mario Volpato"
AR/VR and
Game Developer
Via S. Marco
Padova Est
Via Serenissima
CasaTua Padova
CasaTua
Promozione Cucina
Trattoria
Maretollo Vigonza
Via Orlando Galante
Casello di Padova Est
Via Valmarana
Villa Grimani Valmarana
Via Antonio Grassi
Cavalcavia Pietro Maroncelli
Via Friburgo
Best Western Plus Net
Tower Hotel Padova
Four Points by
Sheraton Padova
Via Cappello
Noventa
Padovana
B&B Villa Stefania
Bep's Padova
Bep's® Store
Ufficiale
Trivellato |
Concessionaria Sportequ...
Rivenditore di auto
Osteria Nonna Pina
Via Guglielmo Marconi
Noventana
Via Venezia

Foto 563



Foto 564



Foto 565



Foto 566



Foto 567



Foto 568

Foto 569



Foto 570



Foto 571



Foto 572



Foto 573



Foto 574



Foto 575



Foto 576



Foto 577



Foto 578



Foto 579



Foto 580



Foto 581



Foto 582



Foto 583



Foto 584



Foto 585



Foto 586



Foto 587



Foto 588



Foto 589



Foto 590



Foto 591



Foto 592



Foto 593



Foto 594



Foto 595



Foto 596



Foto 597



Foto 598



Foto 599



Foto 600



Foto 601



Foto 602



Foto 603



Foto 604



Foto 605



Foto 606



Foto 607



Foto 608



Foto 609



Foto 610



Foto 611



Foto 612



Foto 613



Foto 614



Foto 615



Foto 616



Foto 617



Foto 618



Foto 619



Foto 620



Foto 621



Foto 622



Foto 623



Foto 624



Foto 625



Foto 626



Foto 627



Foto 628



Foto 629



Foto 630



Foto 631



Foto 632



Foto 633



Foto 634



Foto 635



Foto 636



Foto 637



Foto 638



Foto 639



Foto 640



Foto 641



Foto 642



Foto 643



Foto 644



Foto 645



Foto 646



Foto 647



Foto 648



Foto 649



Foto 650



Foto 651



Foto 652



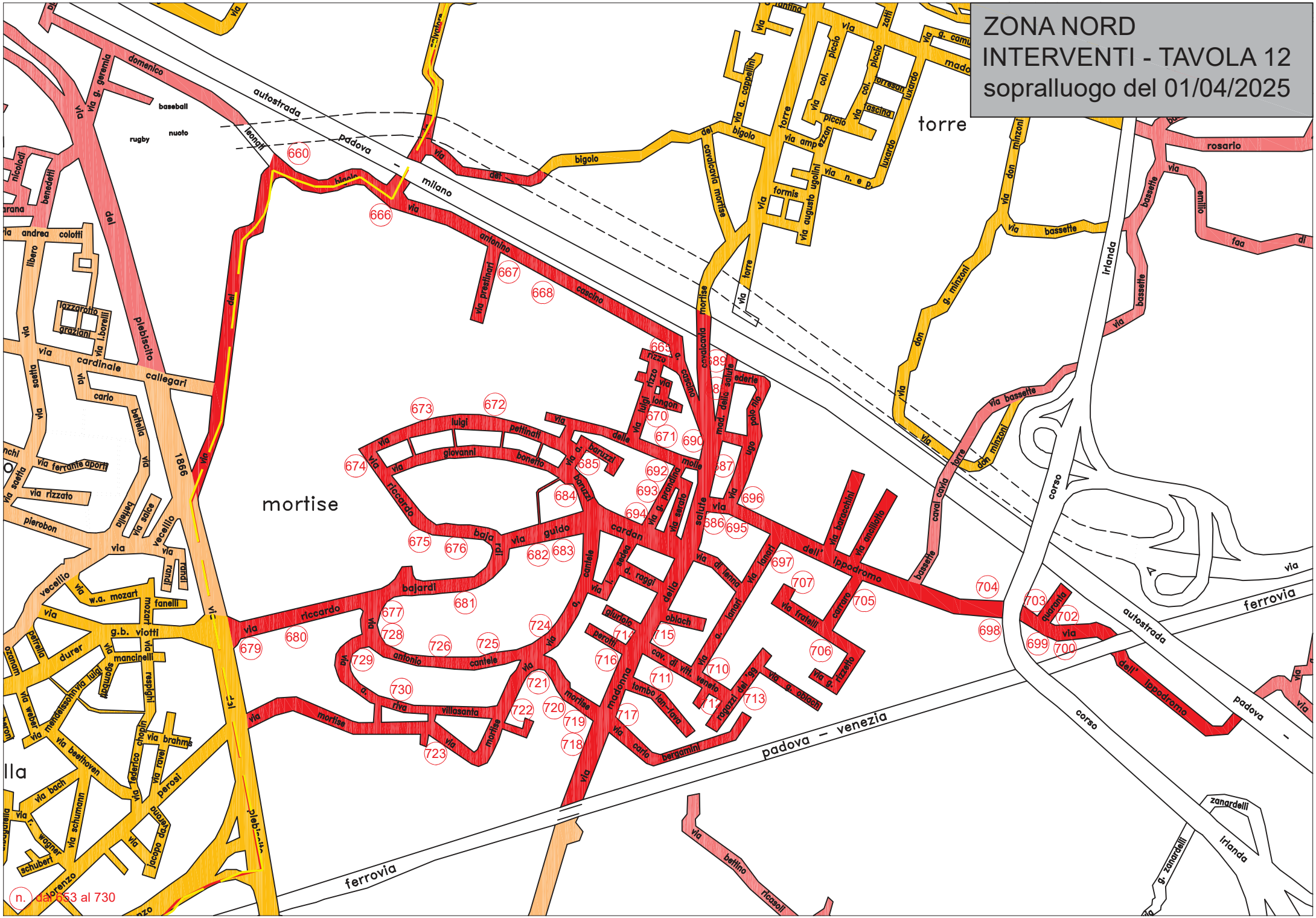
ZONA NORD
INTERVENTI - TAVOLA 12
sopralluogo del 01/04/2025
n. da 653 al 730
mortise
torre
padova - venezia
ferrovia
autostrada
via del plebiscito
via riccardo bajardi
via mortise
via cascina
via bigolo
via cardinale callegari
via g.b. viotti
via w.a. mozart
via cardan
via guido baj
via antonino
via luigi pettinati
via giovanni boneto
via riccardo baj
via d. baruzzi
via cavalcavia mortise
via dell' ippodromo
via bassette
via don minzoni
via rosario
via emilio faa di
via irlanda
via corso
via padova
via zanardelli
via g. zanardelli
via bellino
via ricasoli
via carlo bergamini
via madonna tombo fontanari
via g. oblach
via carro
via fratelli
via g. rizzetto
via ugo polo nio
via mod. della salute
via ederle
via luigi rizzo
via luigi longon
via delle molle
via salute
via g. pramaina
via sesto
via d. raggi
via cantele
via giulio perotti
via carr. di vitt. veneto
via ragazzi del '99
via a. lamarmora
via a. cappellini
via col. piccio
via torresan
via luxardo
via n. e p.
via augusto ugolini
via formis
via amp ezzan
via g. minzoni
via bassette
via emilio faa di
via bassette
via cavalcavia mortise
via torre
via cavalcavia torre
via dell' ippodromo
via anicietto
via borsellini
via quaranta
via fratelli carraro
via g. rizzetto
via ferrovia
via padova
via irlanda

ZONA NORD – Interventi di Segnaletica Verticale – Rilievo del 01/04/2025				
	Ubicazione (v. tavola)	**Segnale**	**Intervento**	**Foto**
653	Via Domenico Leonati, incrocio Via Guglielmo Geremia	Figura II 66 Art.118	Sostituire cartello “transito vietato ai veicoli aventi altezza superiore a 3,70 metri”	
654	Via Domenico Leonati	Figura II 47 Art.116, Figura II 66 Art.118	Rimuovere segnaletica “preavviso di dare precedenza”, sostituire segnaletica “senso vietato”, sostituire 4 segnaletiche “transito vietato ai veicoli aventi altezza superiore a 3,70 metri”	
655	Via Domenico Leonati	Figura II 37 Art.107	Sostituire segnaletica “fermarsi e dare precedenza”	
656	Via Domenico Leonati	Figura II 2 Art.85, Figura II 50 Art.116	Sostituire segnaletica “dosso”, sostituire pannello integrativo “serie”, installare cartello “limite massimo di velocità 40 km/h”	
657	Via Domenico Leonati	Figura II 2 Art.85, Figura II 50 Art.117	Sostituire segnaletica “dosso”, (rimuovere da palo in cls ed installare su nuovo palo dritto h 330 cm in ferro), installare cartello “limite massimo di velocità 40 km/h”	
658	Via Domenico Leonati	Figura II 39 Art.108	Sostituire segnaletica “preavviso di fermarsi e dare precedenza”	
659	Via del Bigolo	Figura II 468 Art.174	Sostituire 2 pannelli “delineatore modulare di curva”	
660	Via del Bigolo	Figura II 292 Art.133	Eliminare pannello “delineatore modulare di curva”, sostituire toponomastica esistente con nuovo palo dritto h 330 cm in ferro e nuovo cartello in estruso bifacciale “segnale nome-strada” (via del Bigolo)	

ZONA NORD – Interventi di Segnaletica Verticale – Rilievo del 01/04/2025				
	Ubicazione (v. tavola)	**Segnale**	**Intervento**	**Foto**
661	Via del Bigolo	Figura II 5 Art.86	Sostituire segnaletica “curva a sinistra” (rimuovere da palo in cls ed installare su nuovo palo dritto h 330 cm in ferro)	
662	Via del Bigolo	Figura II 6 Art.86	Sostituire segnaletica “curva, a sinistra”	
663	Via del Bigolo	Figura II 468 Art.174	Sostituire pannello “delineatore modulare di curva”	
664	Via Pietro Martire Vermigli	Figura II 79/a Art.120	Sostituire segnaletica “sosta consentita a particolari categorie”, raddrizzare 4 pali con cartelli	
665	Via Pietro Martire Vermigli (rotatoria)	Figura II 472, Figura II 82/b Art.122, Figura II 79/a Art.120	Sostituire 2 pannelli bombati gialli “delineatore speciale di ostacolo”, sostituire 4 cartelli “passaggio obbligatorio a destra”, sostituire 2 segnaletiche “sosta consentita a particolari categorie”	
666	Via A. Cascino		Rimuovere segnaletica “preavviso di dare precedenza”	
667	Via Marcello Prestinari, incrocio Via A. Cascino	Figura II 292 Art.133	Sostituire toponomastica esistente con nuovo palo dritto h 330 cm in ferro e nuovo cartello in estruso bifacciale “segnale nome-strada” (via m. prestinari)	
668	Via A. Cascino		Rimuovere segnaletica “divieto di scarico”, raddrizzare 6 pali con cartelli	

ZONA NORD – Interventi di Segnaletica Verticale – Rilievo del 01/04/2025				
	Ubicazione (v. tavola)	**Segnale**	**Intervento**	**Foto**
669	Via Luigi Rizzo	Figura II 37 Art.107	Sostituire segnaletica “fermarsi e dare precedenza”, rimuovere 10 paletti verdi	
670	Via Manlio Longon	Figura II 47 Art.116	Sostituire 2 segnaletiche “senso vietato”	
671	Via delle Molle (curve)	Figura II 468 Art.174	Sostituire pannello “delineatore modulare di curva”, raddrizzare 6 pali con cartelli	
672	Via Luigi Pettinati	Figura II 36 Art.106	Sostituire segnaletica “dare precedenza”, raddrizzare 6 pali con cartelli, rimuovere 10 paletti verdi	
673	Via Luigi Pettinati	Figura II 38 Art.108	Rimuovere segnaletica “preavviso di dare precedenza”	
674	Via Riccardo Bajardi, incrocio Via Luigi Pettinati	Figura II 292 Art.133, Figura II 472, Figura II 82/b Art.122, Figura II 47 Art.116, Figura II 303 Art.135	Sostituire toponomastica esistente con nuovo palo dritto h 330 cm in ferro e nuovo cartello in estruso bifacciale “segnale nome-strada” (via r. bajardi), rimuovere presegnalazione “bambini”, sostituire pannello bombato giallo “delineatore speciale di ostacolo”, sostituire cartello “passaggio obbligatorio a destra”, sostituire segnaletica “senso vietato”, sostituire segnaletica “attraversamento pedonale” (estruso)	
675	Via Riccardo Bajardi	Figura II 472	Sostituire 8 pannelli bombati gialli “delineatore speciale di ostacolo”, raddrizzare 4 pali con cartelli	

ZONA NORD – Interventi di Segnaletica Verticale – Rilievo del 01/04/2025				
	Ubicazione (v. tavola)	**Segnale**	**Intervento**	**Foto**
676	Via Riccardo Bajardi		Rimuovere presegnalazione “bambini”	

ZONA NORD – Interventi di Segnaletica Verticale – Rilievo del 01/04/2025				
	Ubicazione (v. tavola)	**Segnale**	**Intervento**	**Foto**
677	Via Riccardo Bajardi		Rimuovere 6 (3 da un lato + 3 dall'altro) presegnalazioni "circolazione rotatoria"	
678	Via Riccardo Bajardi, rotatoria Via Guido Cardan	Figura II 472, Figura II 82/b Art.122	Sostituire 8 pannelli bombati gialli "delineatore speciale di ostacolo", sostituire 8 cartelli "passaggio obbligatorio a destra"	
679	Via Riccardo Bajardi, rotatoria Via Plebiscito 1866		Rimuovere segnaletica "eccetto bus e bollino blu"	
680	Via Riccardo Bajardi		Rimuovere presegnalazione "bambini", rimuovere presegnalazione "circolazione rotatoria"	
681	Via Riccardo Bajardi	Figura II 47 Art.116	Rimuovere presegnalazione "circolazione rotatoria", rimuovere presegnalazione "attraversamento pedonale", sostituire segnaletica "senso vietato", raddrizzare palo con cartello	
682	Via Riccardo Bajardi		Rimuovere presegnalazione "bambini"	
683	Via Riccardo Bajardi, rotatoria Via Antonio Cantele	Figura II 472, Figura II 82/b Art.122	Sostituire 4 pannelli bombati gialli "delineatore speciale di ostacolo", sostituire 4 cartelli "passaggio obbligatorio a destra"	
684	Via Aurelio Baruzzi	Figura II 79/a Art.120	Sostituire segnaletica "sosta consentita a particolari categorie"	

ZONA NORD – Interventi di Segnaletica Verticale – Rilievo del 01/04/2025				
	Ubicazione (v. tavola)	**Segnale**	**Intervento**	**Foto**
685	Via Aurelio Baruzzi	Figura II 303 Art.135	Sostituire 4 segnaletiche “attraversamento pedonale” (scatolare), raddrizzare 4 pali con cartelli	
686	Via Madonna della Salute, rotatoria Via Guido Cardan	Figura II 472, Figura II 82/b Art.122, Figura II 303 Art.135	Sostituire 8 pannelli bombati gialli “delineatore speciale di ostacolo”, sostituire 6 cartelli “passaggio obbligatorio a destra”, sostituire segnaletica “attraversamento pedonale” (estruso)	
687	Via Madonna della Salute	Figura II 2 Art.85, Figura II 50 Art.116	Sostituire segnaletica “dosso”, sostituire cartello “limite massimo di velocità 30 km/h”	
688	Via Madonna della Salute	Figura II 68 Art.118	Sostituire segnaletica “transito vietato ai veicoli aventi massa superiore a 30,00 tonnellate”	
689	Cavalcavia Mortise	Figura II 75 Art.120	Installare cartello “divieto di fermata” (su palo esistente senza cartello)	
690	Madonna della Salute		Rimuovere presegnalazione “circolazione rotatoria”	
691	Via delle Molle		Raddrizzare 2 pali con cartelli	
692	Via Giacomo Prandina	Figura II 292 Art.133, Figura II 348 Art.135	Sostituire toponomastica esistente con nuovo palo dritto h 330 cm in ferro e nuovo cartello in estruso bifacciale “segnale nome-strada” (via g. Prandina), sostituire cartello “senso unico parallelo”	

ZONA NORD – Interventi di Segnaletica Verticale – Rilievo del 01/04/2025				
	Ubicazione (v. tavola)	**Segnale**	**Intervento**	**Foto**
693	Via Giacomo Prandina, altezza civ. 5	Figura II 303 Art.135	Installare segnaletica “attraversamento pedonale” (scatolare)	
694	Via Giacomo Prandina	Figura II 80/c Art.122	Sostituire segnaletica “direzione obbligatoria a destra”	
695	Via dell’Ippodromo, rotatoria Via Madonna della Salute	Figura II 66 Art.118	Sostituire segnaletica “transito vietato ai veicoli aventi altezza superiore a 3,40 metri”, raddrizzare 4 pali con cartelli, rimuovere 10 paletti verdi	
696	Via Ugo Polonio, incrocio Via dell’Ippodromo	Figura II 50 Art.116	Sostituire segnaletica “limite massimo di velocità 40 km/h”	
697	Via dell’Ippodromo	Figura II 303 Art.135	Sostituire 4 segnaletiche “attraversamento pedonale” (estruso)	
698	Via dell’Ippodromo		Raddrizzare 6 pali con cartelli	
699	Via dell’Ippodromo	Figura II 303 Art.135	Sostituire 2 segnaletiche “attraversamento pedonale” (estruso)	
700	Via dell’Ippodromo		Rimuovere cartello “limite massimo di velocità 50 km/h”	

ZONA NORD – Interventi di Segnaletica Verticale – Rilievo del 01/04/2025				
	Ubicazione (v. tavola)	**Segnale**	**Intervento**	**Foto**
701	Via dell'Ippodromo	Figura II 472, Figura II 82/b Art.122	Sostituire pannello bombato giallo "delineatore speciale di ostacolo", sostituire cartello "passaggi consentiti" con cartello "passaggio obbligatorio a destra"	
702	Via dell'Ippodromo	Figura II 66 Art.118	Sostituire segnaletica "transito vietato ai veicoli aventi altezza superiore a 3,40 metri"	
703	Via dell'Ippodromo		Rimuovere segnaletica "intersezione a "t" con diritto di precedenza", rimuovere pannello integrativo "distanza" 30 m	
704	Via dell'Ippodromo		Rimuovere cartello "limite massimo di velocità 50 km/h" da palo in cls	
705	Via fratelli Carraro		Rimuovere 20 paletti verdi	
706	Via Guido Rizzetto, incrocio Fratelli Carraro	Figura II 303 Art.135, Figura II 292 Art.133	Installare 6 segnaletiche "attraversamento pedonale" (scatolare), sostituire 2 toponomastiche esistenti con nuovo palo dritto h 330 cm in ferro e 2 nuovi cartelli in estruso bifacciale "segnale nome-strada" (via g. Rizzetto, via fratelli Carraro)	
707	Via Guido Rizzetto, incrocio Fratelli Carraro	Figura II 74 Art.120	Sostituire 3 segnaletiche "divieto di sosta"	
708	Via Fratelli Carraro (parcheggio)	Figura II 79/a Art.120	Sostituire segnaletica "sosta consentita a particolari categorie"	

ZONA NORD – Interventi di Segnaletica Verticale – Rilievo del 01/04/2025				
	Ubicazione (v. tavola)	**Segnale**	**Intervento**	**Foto**
709	Via Astorre Lanari	Figura II 79/a Art.120	Sostituire segnaletica “sosta consentita a particolari categorie”, rimuovere 20 paletti verdi, pulire 5 cartelli	
710	Via Astorre Lanari		Rimuovere cartello “attraversamento pedonale” (su stop)	
711	Via Ragazzi del 99 (parcheggio)	Figura II 79/a Art.120	Sostituire segnaletica “sosta consentita a particolari categorie”	
712	Via Cavalieri di Vittorio Veneto, incrocio Via Ragazzi del 99	Figura II 309 Art.135, Figura II 37 Art.107, Figura II 74 Art.120	Sostituire segnaletica “strada senza uscita”, sostituire segnaletica “fermarsi e dare precedenza”, sostituire 3 segnaletiche “divieto di sosta”	
713	Via Madonna della Salute		Raddrizzare 4 pali con cartelli	
714	Via Madonna della Salute	Figura II 472, Figura II 82/b Art.122	Sostituire 2 pannelli bombati gialli “delineatore speciale di ostacolo”, sostituire 4 cartelli “passaggi consentiti” con 4 cartelli “passaggio obbligatorio a destra”	
715	Via Madonna della Salute	Figura II 303 Art.135	Sostituire 2 segnaletiche “attraversamento pedonale” (scatolare), pulire cartello toponomastica	
716	Via Madonna della Salute	Figura II 309 Art.135	Sostituire 2 segnaletiche “strada senza uscita”, raddrizzare 4 pali con cartelli	

ZONA NORD – Interventi di Segnaletica Verticale – Rilievo del 01/04/2025				
	Ubicazione (v. tavola)	**Segnale**	**Intervento**	**Foto**
717	Via Madonna della Salute (fronte Chiesa)	Figura II 303 Art.135, Figura II 472, Figura II 82/b Art.122	Sostituire 2 segnaletiche “attraversamento pedonale” (estruso), sostituire 3 pannelli bombati gialli “delineatore speciale di ostacolo”, sostituire 3 cartelli “passaggio obbligatorio a destra” (su rotatoria)	
718	Via Madonna della Salute	Figura II 60/a Art.117, Figura II 59 Art.117	Sostituire segnaletica “transito vietato ai veicoli di massa a pieno carico superiore a 3,5 tonnellate”, sostituire segnaletica “transito vietato agli autobus”	
719	Via Mortise		Rimuovere presegnalazione “bambini”	
720	Via Mortise (fronte scuola)	Figura II 303 Art.135	Sostituire 2 segnaletiche “attraversamento pedonale” (estruso), rimuovere segnaletica “preavviso di dare precedenza”, raddrizzare 8 pali con cartelli, rimuovere 10 paletti verdi	
721	Via Mortise, rotatoria Via Madonna della Salute	Figura II 472, Figura II 82/b Art.122	Installare 12 panelli bombati gialli “delineatore speciale di ostacolo”, sostituire 4 cartelli “direzione obbligatoria a destra” con 4 cartelli “passaggio obbligatorio a destra”, sostituire 4 cartelli “passaggi consentiti” con 4 cartelli “passaggio obbligatorio a destra”	
722	Via Mortise	Figura II 303 Art.135	Sostituire 2 segnaletiche “attraversamento pedonale” (estruso), rimuovere 10 paletti verdi	
723	Via Mortise	Figura II 309 Art.135	Sostituire segnaletica “strada senza uscita”, raddrizzare 4 pali con cartelli	
724	Via Antonio Cantele		Raddrizzare 4 pali con cartelli, pulire cartello toponomastica	

ZONA NORD – Interventi di Segnaletica Verticale – Rilievo del 01/04/2025				
	Ubicazione (v. tavola)	**Segnale**	**Intervento**	**Foto**
725	Via Antonio Cantele	Figura II 303 Art.135	Sostituire segnaletica “attraversamento pedonale” (estruso), rimuovere presegnalazione “bambini”	
726	Via Antonio Cantele		Rimuovere 2 presegnalazioni “bambini”	
727	Via Antonio Cantele		Rimuovere presegnalazione “bambini”, rimuovere presegnalazione “circolazione rotatoria”	
728	Via Antonio Cantele	Figura II 323/a Art.135, Figura II 323/b Art.135	Sostituire segnaletica “fine zona a velocità limitata” (30 km/h), sostituire segnaletica “zona a velocità limitata” (40 km/h)	
729	Via Alberto Riva Villasanta	Figura II 74 Art.120, Figura II 303 Art.135	Sostituire segnaletica “divieto di sosta”, installare 2 segnaletiche “attraversamento pedonale” (estruso), rimuovere 10 paletti verdi	
730	Via Alberto Riva Villasanta		Rimuovere segnaletica “preavviso di fermarsi e dare precedenza”	

ZONA NORD – Interventi di Segnaletica Verticale – Rilievo del 01/04/2025				
	Ubicazione (v. tavola)	**Segnale**	**Intervento**	**Foto**

Totali	Quantità	Sviluppo unitario	Totale
Segnali triangolari			
base 60 cm – C1	0	0,2	0
base 60 cm – C2	0	0,2	0
base 90 cm – C1	9	0,4	3,6
base 90 cm – C2	1	0,4	0,4
base 120 cm	0	0,7	0
Segnali circolari			
Ø 40 cm	0	0,15	0
Ø 60 cm	64	0,3	19,2
Ø 90 cm	0	0,7	0
Segnali ottagonali			
largh. 60 cm	0	0,3	0
largh. 90 cm	4	0,65	2,6
largh. 120 cm	0	1,2	0
Segnali quadrati			
lato 40 cm	0	0,2	0
lato 60 cm	31	0,4	12,4
lato 90 cm	0	0,9	0
Toponomastica (N. S.)	6		
Altri	62		
Sommano Classe 1	164		35,2
Sommano Classe 2	13		3
Staffe	354		
Viti e Dadi	708		
Pali h. 130 / 200 cm	0	2	0
Pali h. 330 cm	7	3,3	23,1
Pali a bandiera	0		
Pali a collo d'oca	0	4,5	0
Rimozione pali	137		
Solo montaggio pali	0		
Rimozione segnali	194		
Totale montaggio e smontaggio segnali	371		
Raddrizzamenti	67		

ZONA NORD – Interventi di Segnaletica Verticale – Rilievo del 01/04/2025



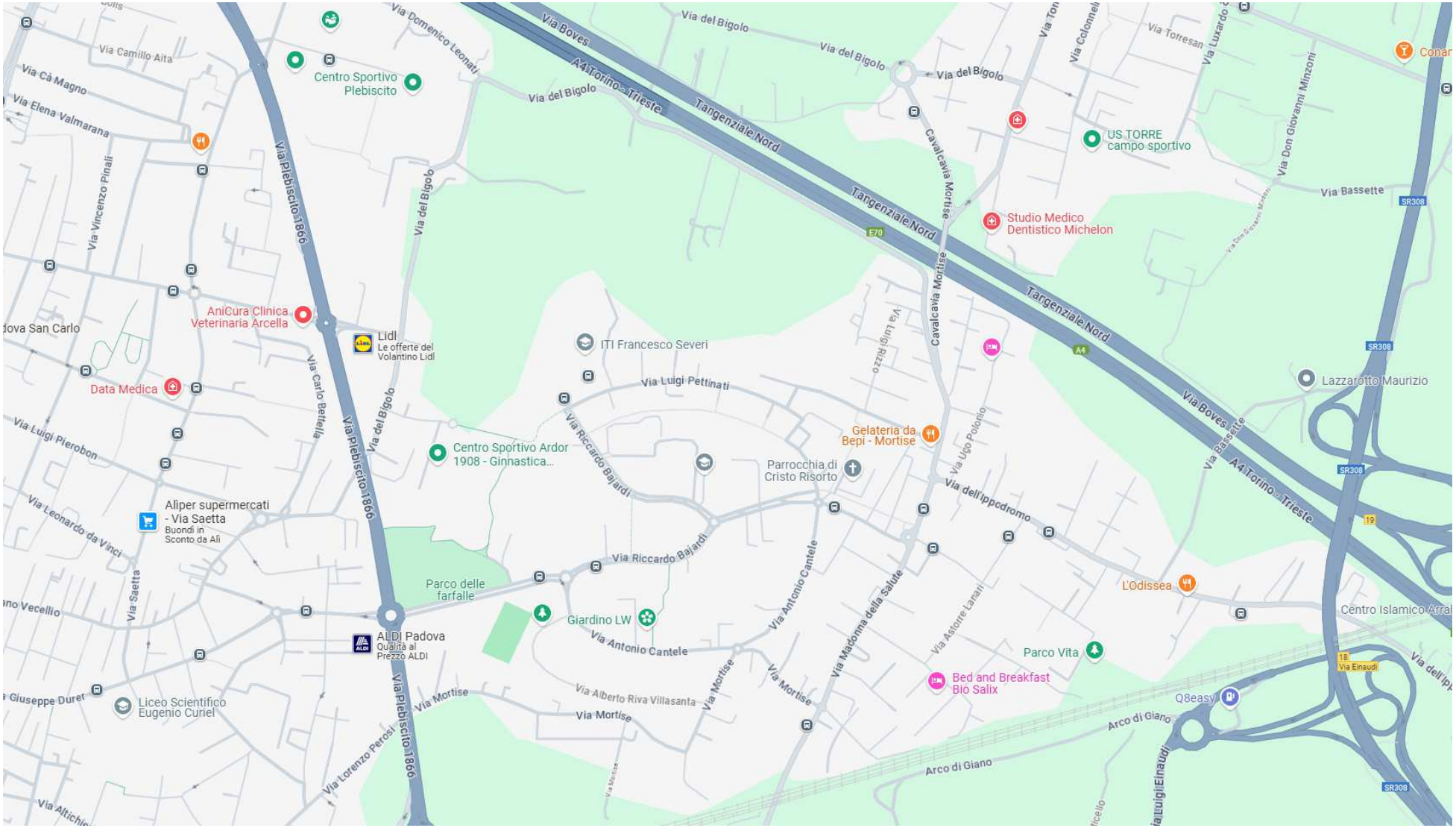

Via Camillo Aita
Via Cà Magno
Via Elena Valmarana
Via Vincenzo Pinali
Via Domenico Leonati
Centro Sportivo Plebiscito
Via Boves
A4 Torino - Trieste
Tangenziale Nord
Via del Bigolo
Via Torresan
Via Luxardo
Via Don Giovanni Minzoni
US TORRE campo sportivo
Via Bassette
Studio Medico Dentistico Michelon
Cavalcavia Mortise
Via Plebiscito 1866
AniCura Clinica Veterinaria Arcella
Lidl
Le offerte del Volantino Lidl
ITI Francesco Severi
Via Luigi Pettinati
Via Luigi Rizzo
Lazzarotto Maurizio
Data Medica
Via Carlo Bettella
Via Luigi Pierobon
Centro Sportivo Ardor 1908 - Ginnastica...
Via Riccardo Bajardi
Gelateria da Bepi - Mortise
Parrocchia di Cristo Risorto
Via Ugo Polonio
Via dell'Ippodromo
Alìper supermercati - Via Saetta
Buondì in Sconto da Alì
Via Leonardo da Vinci
Via Saetta
Parco delle farfalle
Giardino LW
Via Antonio Cantele
Via Madonna della Salute
Via Astorre Lanari
L'Odissea
Centro Islamico Arrab
ALDI Padova
Qualità al Prezzo ALDI
Parco Vita
Bed and Breakfast Bio Salix
Via Einaudi
Q8easy
Liceo Scientifico Eugenio Curiel
Via Mortise
Via Alberto Riva Villasanta
Arco di Giano
Via Lorenzo Perosi
Via Luigi Einaudi
SR308
E70
A4
19
18

Foto 653



Foto 654



Foto 655



Foto 656



Foto 657



Foto 658



Foto 659



Foto 660



Foto 661



Foto 662



Foto 663



Foto 664



Foto 665



Foto 666



Foto 667



Foto 668



Foto 669



Foto 670



Foto 671



Foto 672



Foto 673



Foto 674



Foto 675



Foto 676



Foto 677



Foto 678



Foto 679



Foto 680



Foto 681



Foto 682



Foto 683



Foto 684



Foto 685



Foto 686



Foto 687



Foto 688



Foto 689



Foto 690



Foto 691



Foto 692



Foto 693



Foto 694



Foto 695



Foto 696



Foto 697



Foto 698



Foto 699



Foto 700



Foto 701



Foto 702



Foto 703



Foto 704



Foto 705



Foto 706



Foto 707



Foto 708



Foto 709



Foto 710



Foto 711



Foto 712



Foto 713



Foto 714



Foto 715



Foto 716



Foto 717



Foto 718



Foto 719



Foto 720



Foto 721



Foto 722



Foto 723



Foto 724



Foto 725



Foto 726



Foto 727



Foto 728



Foto 729



Foto 730



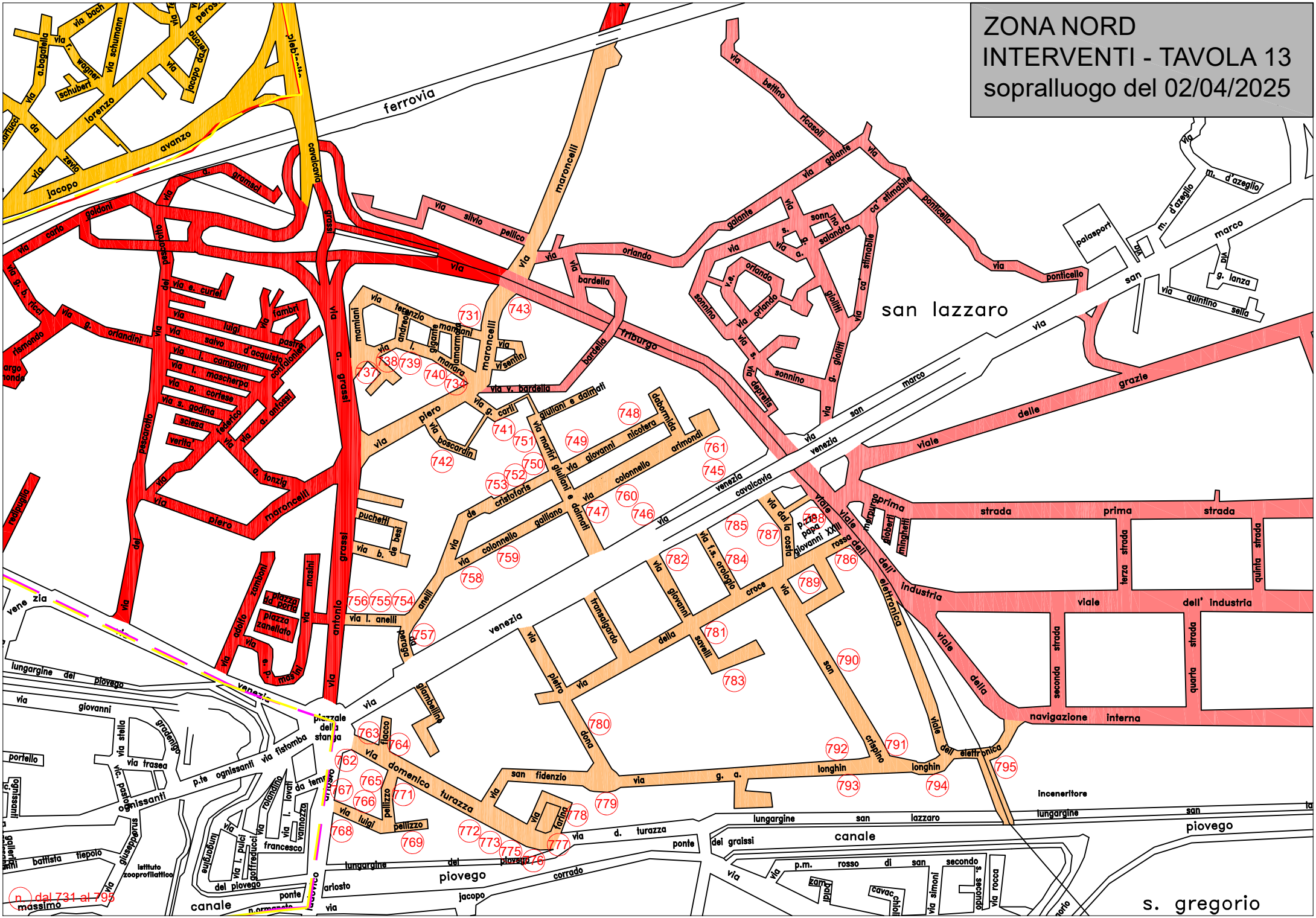
ZONA NORD
INTERVENTI - TAVOLA 13
sopralluogo del 02/04/2025
n. dal 731 al 795
ferrovia
san lazzaro
s. gregorio
canale
piovego
venezia
via
viale
strada
prima
seconda
terza
quarta
quinta
industria
navigazione
interna
inceneritore
731
732
733
734
737
738
739
740
741
742
743
745
746
747
748
749
750
751
752
753
754
755
756
757
758
759
760
761
763
764
765
766
767
768
769
771
772
773
775
776
777
778
779
780
781
782
783
784
785
786
787
788
789
790
791
792
793
794
795

ZONA NORD – Interventi di Segnaletica Verticale – Rilievo del 02/04/2025				
	Ubicazione (v. tavola)	**Segnale**	**Intervento**	**Foto**
731	Via Pietro Maroncelli		Rimuovere presegnalazione “circolazione rotatoria”, rimuovere presegnalazione “bambini”, raddrizzare 4 pali con cartelli	
732	Via Pietro Maroncelli		Rimuovere segnaletica “divieto di scarico”	
733	Via Primo Visentin		Rimuovere 20 paletti verdi	
734	Via Terenzio Mamiani, incrocio Via Alessandro Lamarmora	Figura II 36 Art.106	Sostituire segnaletica “dare precedenza”, raddrizzare 6 pali con cartelli	
735	Via Terenzio Mamiani, incrocio Via Riccardo Gigante	Figura II 36 Art.106	Sostituire segnaletica “dare precedenza”, raddrizzare 6 pali con cartelli	
736	Via Terenzio Mamiani, incrocio Via Giuseppe Andreoli	Figura II 472	Sostituire 2 pannelli bombati gialli “delineatore speciale di ostacolo”	
737	Via Terenzio Mamiani, rotatoria Via Luciano Manara	Figura II 36 Art.106, Figura II 84 Art.122, Figura II 472, Figura II 82/b Art.122	Sostituire segnaletica “dare precedenza”, sostituire segnaletica “rotatoria”, sostituire 3 pannelli bombati gialli “delineatore speciale di ostacolo”, sostituire 3 cartelli “passaggio obbligatorio a destra”	
738	Via Terenzio Mamiani, rotatoria Via Luciano Manara	Figura 79	Sostituire segnaletica “divieto di sosta zona rimozione coatta” 0-24, raddrizzare 4 pali con cartelli	
739	Via Luciano Manara		Rimuovere 20 paletti verdi, raddrizzare 4 pali con cartelli	

ZONA NORD – Interventi di Segnaletica Verticale – Rilievo del 02/04/2025				
	Ubicazione (v. tavola)	**Segnale**	**Intervento**	**Foto**
740	Via Luciano Manara		Rimuovere segnaletica “preavviso di dare precedenza”	
741	Via Giovanni Carli		Rimuovere segnaletica “divieto di scarico”	
742	Via Fratelli Boscardin		Raddrizzare 4 pali con cartelli, pulire 4 cartelli	
743	Via Friburgo, incrocio Via Pietro Maroncelli	Figura II 468 Art.174	Sostituire pannello “delineatore modulare di curva”	
744	Via Friburgo (altezza duna antirumore)		Rimuovere segnaletica “divieto di sosta”	
745	Via Friburgo	Figura II 47 Art.116, Figura II 36 Art.106	Sostituire segnaletica “senso vietato”, sostituire segnaletica “dare precedenza”	
746	Via Friburgo, incrocio Via Venezia		Rimuovere presegnalazione “circolazione rotatoria”, rimuovere segnaletica “preavviso di dare precedenza”	
747	Via Martiri Giuliani e Dalmati	Figura II 303 Art.135	Sostituire 2 segnaletiche “attraversamento pedonale” (estruso), raddrizzare 4 pali con cartelli	
748	Via Giovanni Nicoterra	Figura II 74 Art.120	Sostituire cartello “divieto di sosta”	

ZONA NORD – Interventi di Segnaletica Verticale – Rilievo del 02/04/2025				
	Ubicazione (v. tavola)	**Segnale**	**Intervento**	**Foto**
749	Via Martiri Giuliani e Dalmati, incrocio Via Giovanni Nicoterra	Figura II 309 Art.135, Figura II 2 Art.85, Figura II 303 Art.135	Sostituire segnaletica “strada senza uscita”, sostituire 2 segnaletiche “dosso”, installare segnaletica “attraversamento pedonale”	
750	Via Martiri Giuliani e Dalmati	Figura II 79/a Art.120, Figura II 303 Art.135	Sostituire segnaletica “sosta consentita a particolari categorie”, sostituire segnaletica “percorso pedonale”, installare segnaletica “percorso pedonale”, rimuovere segnaletica “fermata bus”	
751	Via Martiri Giuliani e Dalmati	Figura II 309 Art.135	Sostituire segnaletica “strada senza uscita”	
752	Via Colonnello de Cristoforis	Figura II 50 Art.116	Installare cartello “limite massimo di velocità 40 km/h” su segnaletica esistente “dosso”, rimuovere presegnalazione “bambini”, rimuovere segnaletica “limite massimo di velocità 40 km/h”	
753	Via Colonnello de Cristoforis	Figura II 303 Art.135, Figura II 79/a Art.120	Sostituire 4 segnaletiche “attraversamento pedonale” (estruso), sostituire segnaletica “sosta consentita a particolari categorie”	
754	Via Luigi Anelli, rotatoria Via Bonaventura da Peraga	Figura II 472, Figura II 82/b Art.122, Figura II 47 Art.116	Sostituire 10 pannelli bombati gialli “delineatore speciale di ostacolo”, sostituire 4 cartelli “passaggio obbligatorio a destra”, sostituire 6 segnaletiche “senso vietato”, sostituire 2 cartelli “direzione obbligatoria a destra” con 2 cartelli “passaggio obbligatorio a destra”	
755	Via Luigi Anelli		Rimuovere segnaletica “preavviso di dare precedenza”	
756	Via Luigi Anelli	Figura II 472, Figura II 82/b Art.122, Figura II 303 Art.135	Sostituire pannello bombato giallo “delineatore speciale di ostacolo”, sostituire cartello “passaggio obbligatorio a destra”, sostituire 2 segnaletiche “attraversamento pedonale” (scatolare), raddrizzare transenna	
757	Via Bonaventura da Peraga, rotatoria Via Luigi Anelli	Figura II 303 Art.135, Figura II 84 Art.122, Figura II 36 Art.106	Sostituire 2 segnaletiche “attraversamento pedonale” (scatolare), sostituire 3 segnaletiche “rotatoria”, sostituire 3 segnaletiche “dare precedenza”	

ZONA NORD – Interventi di Segnaletica Verticale – Rilievo del 02/04/2025				
	Ubicazione (v. tavola)	**Segnale**	**Intervento**	**Foto**
758	Via Colonnello Galliano		Raddrizzare 6 pali con cartelli	
759	Via Colonnello Galliano	Figura II 60/a Art.117	Sostituire segnaletica “transito vietato ai veicoli di massa a pieno carico superiore a 3,5 tonnellate”	
760	Via Colonnello Giuseppe Edoardo Arimondi		Rimuovere segnaletica “preavviso di fermarsi e dare precedenza”	
761	Via Colonnello Giuseppe Edoardo Arimondi (fine)		Rimuovere segnaletica “divieto di scarico”	
762	Via Domenico Turazza (inizio), rotatoria Via Venezia	Figura II 79/c Art.120	Sostituire segnaletica “sosta consentita a particolari categorie” (autocarri) (altezza civ. 10)	
763	Via Domenico Turazza, altezza civ. 5		Rimuovere pannello informativo grande, raddrizzare 8 pali con cartelli	
764	Via Domenico Turazza, incrocio Via Valerio Flacco	Figura II 309 Art.135	Sostituire segnaletica “strada senza uscita”	
765	Via Domenico Turazza, incrocio Via Luigi Pellizzo	Figura II 292 Art.133, Figura II 74 Art.120	Sostituire 2 toponomastiche esistenti con nuovo palo dritto h 330 cm in ferro e 2 nuovi cartelli in estruso bifacciale “segnale nome-strada” (via d. turazza, via l. Pellizzo), sostituire segnaletica “divieto di sosta”, rimuovere segneletica con cartello indicazioni direzioni rotatoria	
766	Via Luigi Pellizzo	Figura II 38 Art.108	Sostituire segnaletica “preavviso di dare precedenza”, raddrizzare 6 pali con cartelli	

ZONA NORD – Interventi di Segnaletica Verticale – Rilievo del 02/04/2025				
	Ubicazione (v. tavola)	**Segnale**	**Intervento**	**Foto**
767	Via Luigi Pellizzo, rotatoria Via Ludovico Ariosto		Rimuovere segnaletica “divieto di sosta”	
768	Via Luigi Pellizzo, rotatoria Via Ludovico Ariosto	Figura II 472, Figura II 82/b Art.122	Sostituire segnaletica “delineatore speciale di ostacolo”, sostituire 6 cartelli “passaggio obbligatorio a destra”	
769	Via Luigi Pellizzo	Figura II 76 Art.120	Sostituire 4 segnaletiche “parcheggio” 60 min, raddrizzare 4 pali con cartelli	
770	Via Luigi Pellizzo	Figura II 79/a Art.120	Sostituire segnaletica “sosta consentita a particolari categorie”	
771	Via Luigi Pellizzo	Figura II 472, Figura II 82/b Art.122	Sostituire pannello “delineatore speciale di ostacolo”, sostituire cartello “passaggio obbligatorio a destra”, rimuovere segnaletica “divieto di sosta”	
772	Via Ludovico Ariosto, rotatoria Via Domenico Turazza	Figura II 472, Figura II 82/b Art.122, Figura II 47 Art.116	Sostituire 8 pannelli “delineatore speciale di ostacolo”, sostituire 8 cartelli “passaggio obbligatorio a destra”, sostituire segnaletica “senso vietato” Ø 90 cm	
773	Via Domenico Turazza	Figura II 79/a Art.120	Sostituire segnaletica “sosta consentita a particolari categorie”(autocarro)	
774	Via Domenico Turazza	Figura II 303 Art.135	Installare 2 segnaletiche “attraversamento pedonale” (estruso)	
775	Via Domenico Turazza	Figura II 303 Art.135	Installare 2 segnaletiche “attraversamento pedonale” (estruso)	

ZONA NORD – Interventi di Segnaletica Verticale – Rilievo del 02/04/2025				
	Ubicazione (v. tavola)	**Segnale**	**Intervento**	**Foto**
776	Via Domenico Turazza	Figura II 47 Art.116	Sostituire 2 segnaletiche “senso vietato”	
777	Via Domenico Turazza (interno)	Figura II 309 Art.135, Figura II 74 Art.120	Sostituire 2 segnaletiche “strada senza uscita”, sostituire 4 segnaletiche “divieto di sosta”	
778	Via Modesto Farina, incrocio Via Domenico Turazza	Figura II 292 Art.133, Figura II 309 Art.135, Figura II 74 Art.120	Sostituire 2 sostituire toponomastiche esistenti con 2 nuovi pali dritti h 330 cm in ferro e 2 nuovi cartelli in estruso bifacciale “segnale nome-strada” (via d. turazza, via m. farina), sostituire segnaletica “strada senza uscita”, sostituire 4 segnaletiche “divieto di sosta”	
779	Via Domenico Turazza, rotatoria Via San Fidenzio	Figura II 472, Figura II 82/b Art.122	Sostituire 4 pannelli bombati gialli “delineatore speciale di ostacolo”, sostituire 4 cartelli “passaggio obbligatorio a destra”, rimuovere presegnalazione “semaforo”, raddrizzare 4 pali con cartelli	
780	Via Pietro Donà, incrocio Via della Croce Rossa	Figura II 309 Art.135, Figura II 324 Art.135	Sostituire segnaletica “strada senza uscita”, sostituire cartello “attraversamento ciclabile”	
781	Via della Croce Rossa, rotatoria Via Giovanni Savelli	Figura II 472, Figura II 82/b Art.122	Sostituire 4 pannelli bombati gialli “delineatore speciale di ostacolo”, sostituire 4 cartelli “passaggio obbligatorio a destra”	
782	Via Giovanni Savelli	Figura II 36 Art.106	Rimuovere presegnalazione “circolazione rotatoria”, sostituire segnaletica “dare precedenza”, raddrizzare 2 pali con cartelli	
783	Via Giovanni Savelli		Raddrizzare 2 pali con cartelli	
784	Via Francesco Scipione Orologio	Figura II 36 Art.106	Rimuovere segnaletica “preavviso di dare precedenza”, sostituire segnaletica “dare precedenza”, spostare toponomastica	

ZONA NORD – Interventi di Segnaletica Verticale – Rilievo del 02/04/2025				
	Ubicazione (v. tavola)	**Segnale**	**Intervento**	**Foto**
785	Via Venezia (laterale interna)	Figura II 303 Art.135	Installare 2 segnaletiche “attraversamento pedonale” (scatolare), raddrizzare 2 pali con cartelli	
786	Via della Croce Rossa	Figura II 47 Art.116, Figura II 80/c Art.122	Sostituire segnaletica “senso vietato”, sostituire segnaletica “direzione obbligatoria a destra”	
787	Via Elia Dalla Costa		Rimuovere segnaletica “preavviso di dare precedenza”	
788	Piazza San Giovanni XXIII	Figura II 79/a Art.120	Sostituire segnaletica “sosta consentita a particolari categorie”, raddrizzare palo toponomastica	
789	Via della Croce Rossa (parcheggio)	Figura 79	Sostituire segnaletica “divieto di sosta zona rimozione coatta”, raddrizzare 4 pali con cartelli, raddrizzare specchio	
790	Via San Crispino		Raddrizzare 6 pali con cartelli	
791	Via San Crispino, incrocio Via Giacinto Andrea Longhin	Figura II 36 Art.106	Sostituire segnaletica “dare precedenza”	
792	Via Giacinto Andrea Longhin	Figura II 80/a Art.122, Figura II 303 Art.135	Sostituire segnaletica “direzione obbligatoria diritto”, sostituire 2 segnaletiche “attraversamento pedonale” (scatolare), raddrizzare 10 pali con cartelli	
793	Via Giacinto Andrea Longhin, rotatoria Via San Crispino	Figura II 47 Art.116, Figura II 472, Figura II 82/b Art.122	Sostituire segnaletica “senso vietato”, sostituire 2 pannelli bombati gialli “delineatore speciale di ostacolo”, sostituire 2 cartelli “passaggio obbligatorio a destra”, pulire 4 cartelli	

ZONA NORD – Interventi di Segnaletica Verticale – Rilievo del 02/04/2025				
	Ubicazione (v. tavola)	**Segnale**	**Intervento**	**Foto**
794	Via Giacinto Andrea Longhin, rotatoria Viale dell'Elettronica	Figura II 36 Art.106, Figura II 472, Figura II 82/b Art.122	Rimuovere 4 presegnalazioni "circolazione rotatoria", rimuovere segnaletica (bassa) "direzione obbligatoria a sinistra", rimuovere "delineatore modulare di curva", sostituire 2 segnaletiche "dare precedenza", sostituire 2 pannelli bombati gialli "delineatore speciale di ostacolo", sostituire 3 cartelli "direzione obbligatoria a destra" con 3 cartelli "passaggio obbligatorio a destra"	
795	Viale dell'Elettronica, rotatoria Viale della Navigazione Interna		Rimuovere 6 presegnalazioni "circolazione rotatoria"	

ZONA NORD – Interventi di Segnaletica Verticale – Rilievo del 02/04/2025				
	Ubicazione (v. tavola)	**Segnale**	**Intervento**	**Foto**

Totali	Quantità	Sviluppo unitario	Totale
Segnali triangolari			
base 60 cm – C1	0	0,2	0
base 60 cm – C2	0	0,2	0
base 90 cm – C1	2	0,4	0,8
base 90 cm – C2	13	0,4	5,2
base 120 cm	0	0,7	0
Segnali circolari			
Ø 40 cm	0	0,15	0
Ø 60 cm	69	0,3	20,7
Ø 90 cm	1	0,7	0,7
Segnali ottagonali			
largh. 60 cm	0	0,3	0
largh. 90 cm	0	0,65	0
largh. 120 cm	0	1,2	0
Segnali quadrati			
lato 40 cm	0	0,2	0
lato 60 cm	31	0,4	12,4
lato 90 cm	0	0,9	0
Toponomastica (N. S.)	4		
Altri	47		
Sommano Classe 1	165		34,6
Sommano Classe 2	2		5,2
Staffe	334		
Viti e Dadi	668		
Pali h. 130 / 200 cm	0	2	0
Pali h. 330 cm	3	3,3	9,9
Pali a bandiera	0		
Pali a collo d'oca	0	4,5	0
Rimozione pali	73		
Solo montaggio pali	1		
Rimozione segnali	187		
Totale montaggio e smontaggio segnali	354		
Raddrizzamenti	89		

ZONA NORD – Interventi di Segnaletica Verticale – Rilievo del 02/04/2025



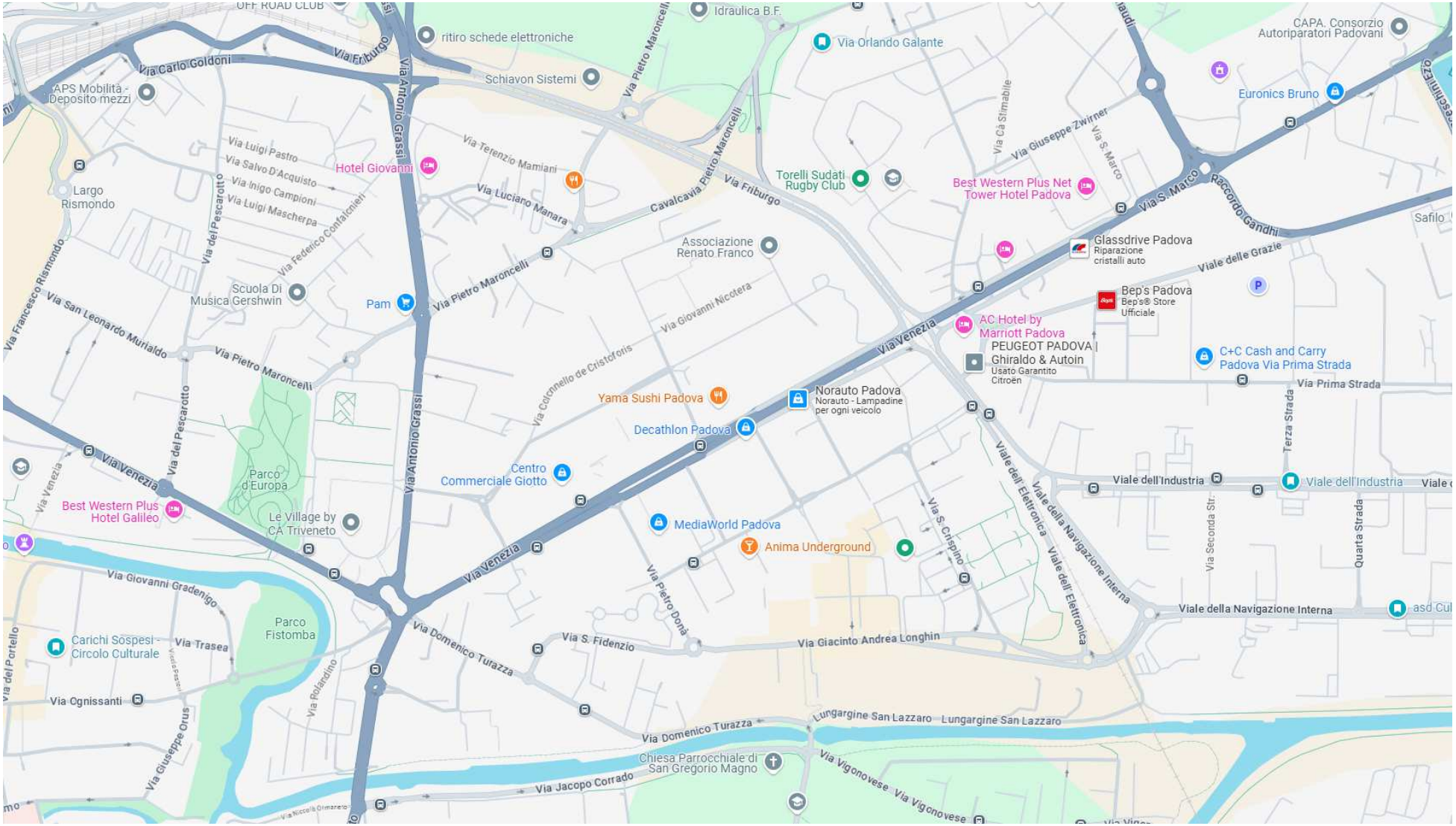
OFF ROAD CLUB
Idraulica B.F.
ritiro schede elettroniche
Via Orlando Galante
CAPA. Consorzio Autoriparatori Padovani
Via Carlo Goldoni
Via Friburgo
Via Antonio Grassi
Via Pietro Maroncelli
Schiavon Sistemi
APS Mobilità - Deposito mezzi
Euronics Bruno
Via Ca' Stimabile
Via Giuseppe Zwirner
Via S. Marco
Raccordo Gandhi
Via Luigi Pastro
Via Salvo D'Acquisto
Via Inigo Campioni
Via Luigi Mascherpa
Hotel Giovanni
Via Terenzio Mamiani
Via Luciano Manara
Cavalcavia Pietro Maroncelli
Via Friburgo
Torelli Sudati Rugby Club
Best Western Plus Net Tower Hotel Padova
Largo Rismondo
Via del Pescarotto
Via Federico Confalonieri
Associazione Renato Franco
Glassdrive Padova
Riparazione cristalli auto
Viale delle Grazie
Via Francesco Rismondo
Scuola Di Musica Gershwin
Pam
Via Pietro Maroncelli
Via Giovanni Nicotera
Bep's Padova
Bep's® Store Ufficiale
Via San Leonardo Murialdo
AC Hotel by Marriott Padova
Via Venezia
PEUGEOT PADOVA | Ghiraldo & Autoin
Usato Garantito Citroën
C+C Cash and Carry Padova Via Prima Strada
Via Prima Strada
Via Colonnello de Cristoforis
Yama Sushi Padova
Norauto Padova
Norauto - Lampadine per ogni veicolo
Decathlon Padova
Terza Strada
Parco d'Europa
Centro Commerciale Giotto
Viale dell'Industria
Viale dell'Elettronica
Viale della Navigazione Interna
Via Seconda Str.
Quarta Strada
Best Western Plus Hotel Galileo
Le Village by CA Triveneto
MediaWorld Padova
Anima Underground
Via S. Crispino
Via Giovanni Gradenigo
Via Pietro Donà
Parco Fistomba
Carichi Sospesi - Circolo Culturale
Via Trasea
Via Domenico Turazza
Via S. Fidenzio
Via Giacinto Andrea Longhin
Via Rolandino
Via Cognissanti
Lungargine San Lazzaro
Via Giuseppe Orus
Chiesa Parrocchiale di San Gregorio Magno
Via Jacopo Corrado
Via Vigonovese

Foto 731



Foto 732



Foto 733



Foto 734



Foto 735



Foto 736



Foto 737



Foto 738



Foto 739



Foto 740



Foto 741



Foto 742



Foto 743



Foto 744



Foto 745



Foto 746



Foto 747



Foto 748



Foto 749



Foto 750



Foto 751



Foto 752



Foto 753



Foto 754



Foto 755



Foto 756



Foto 757



Foto 758



Foto 759



Foto 760



Foto 761



Foto 762



Foto 763



Foto 764



Foto 765



Foto 766



Foto 767



Foto 768



Foto 769



Foto 770



Foto 771



Foto 772



Foto 773



Foto 774



Foto 775



Foto 776



Foto 777



Foto 778



Foto 779



Foto 780



Foto 781



Foto 782



Foto 783



Foto 784



Foto 785



Foto 786


vigili del fuoco
autostrade
tangenziale
della croce rossa
30

Foto 787



Foto 788



Foto 789



Foto 790



Foto 791



Foto 792



Foto 793



Foto 794



Foto 795



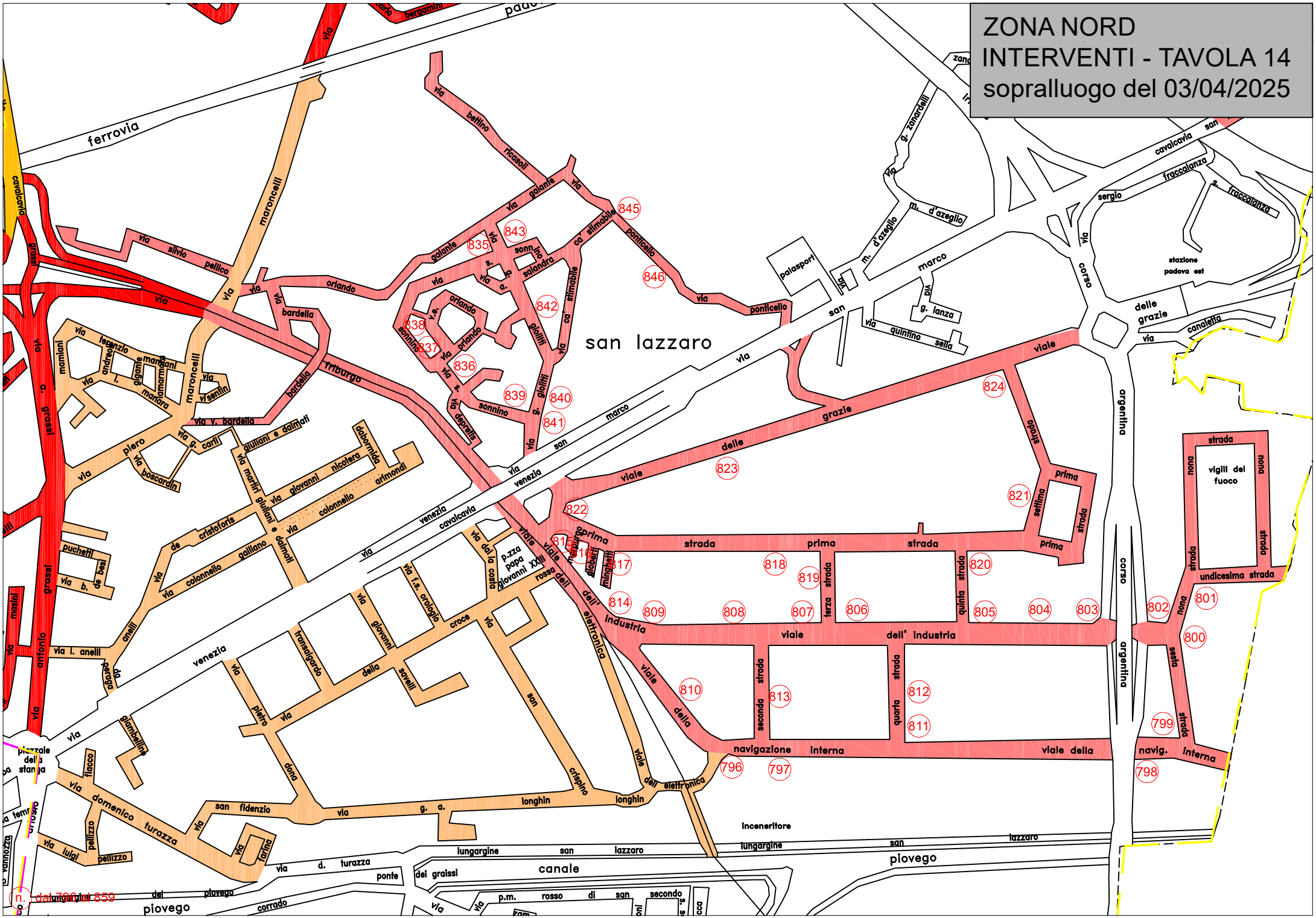
ZONA NORD
INTERVENTI - TAVOLA 14
sopralluogo del 03/04/2025
ferrovia
san lazzaro
viale delle grazie
viale dell' industria
viale della navigazione interna
prima strada
seconda strada
terza strada
quarta strada
quinta strada
settima strada
nona strada
undicesima strada
sesta strada
corso argentina
stazione padova est
vigili del fuoco
inceneritore
canale
lungargine san lazzaro
piovego
n. dal 700 al 859

ZONA NORD – Interventi di Segnaletica Verticale – Rilievo del 03/04/2025				
	Ubicazione (v. tavola)	**Segnale**	**Intervento**	**Foto**
796	Viale della Navigazione Interna, rotatoria Viale dell'Elettronica	Figura II 47 Art.116, Figura II 472, Figura II 82/b Art.122	Sostituire 6 segnaletiche "senso vietato", sostituire 4 pannelli bombati gialli "delineatore speciale di ostacolo", sostituire 4 cartelli "passaggi obbligatorio a destra", rimuovere 20 paletti verdi	
797	Viale della Navigazione Interna		Rimuovere presegnalazione "circolazione rotatoria", raddrizzare 10 pali con cartelli, rimuovere 20 paletti	
798	Viale della Navigazione Interna, rotatoria Via Sesta Strada	Figura II 472, Figura II 82/b Art.122, Figura II 309 Art.135	Sostituire 6 pannelli bombati gialli "delineatore speciale di ostacolo", sostituire segnaletica "strada senza uscita", rimuovere 20 paletti verdi	
799	Viale della Navigazione Interna, rotatoria Via Sesta Strada	Figura II 36 Art.106	Rimuovere 3 presegnalazioni "circolazione rotatoria", sostituire 2 segnaletiche "dare precedenza"	
800	Via Sesta Strada, rotatoria Via Nona Strada		Raddrizzare 4 pali con cartelli, pulire cartello	
801	Via Nona Strada, incrocio Via Undicesima Strada		Rimuovere segnaletica "andamento della strada principale", raddrizzare 4 pali con cartelli	
802	Viale dell'Industria	Figura II 47 Art.116	Sostituire 4 segnaletiche "senso vietato" Ø 90 cm, raddrizzare 6 pali con cartelli	
803	Viale dell'Industria	Figura II 47 Art.116	Sostituire segnaletica "senso vietato" Ø 90 cm	

ZONA NORD – Interventi di Segnaletica Verticale – Rilievo del 03/04/2025				
	Ubicazione (v. tavola)	**Segnale**	**Intervento**	**Foto**
804	Viale dell'Industria	Figura II 47 Art.116	Sostituire 2 segnaletiche "senso vietato" Ø 90 cm	
805	Viale dell'Industria	Figura II 47 Art.116, Figura II 292 Art.133	Sostituire 2 segnaletiche "senso vietato" Ø 90 cm, sostituire toponomastica esistente con nuovo palo dritto h 330 cm in ferro e nuovo cartello in estruso bifacciale "segnale nome-strada" (via dell'industria)	
806	Viale dell'Industria, rotatoria Via Terza Strada	Figura II 472, Figura II 82/b Art.122, Figura II 47 Art.116	Sostituire 6 pannelli bombati gialli "delineatore speciale di ostacolo", sostituire 6 cartelli "passaggio obbligatorio a destra", sostituire 3 segnaletiche "senso vietato"	
807	Viale dell'Industria	Figura II 47 Art.116	Sostituire 2 segnaletiche "senso vietato" Ø 90 cm	
808	Viale dell'Industria	Figura II 47 Art.116	Sostituire 2 segnaletiche "senso vietato" Ø 90 cm, rimuovere presegnalazione "semaforo"	
809	Viale dell'Industria, rotatoria Viale della Navigazione Interna	Figura II 37 Art.107, Figura II 83 Art.122	Sostituire segnaletica "fermarsi e dare precedenza", sostituire cartello "passaggi consentiti"	
810	Viale della Navigazione Interna	Figura II 4 Art.86	Sostituire presegnalazione "curva a destra", rimuovere 2 presegnalazioni "circolazione rotatoria"	
811	Viale della Navigazione Interna, rotatoria Via Quarta Strada	Figura II 472, Figura II 82/b Art.122	Sostituire 2 pannelli bombati gialli "delineatore speciale di ostacolo", sostituire 2 cartelli "passaggio obbligatorio a destra"	

ZONA NORD – Interventi di Segnaletica Verticale – Rilievo del 03/04/2025				
	Ubicazione (v. tavola)	**Segnale**	**Intervento**	**Foto**
812	Via Quarta Strada		Rimuovere 2 presegnalazioni “circolazione rotatoria”, raddrizzare 2 pali con cartelli	
813	Viale della Navigazione Interna		Rimuovere 40 paletti verdi	
814	Viale dell’Industria	Figura II 292 Art.133	Sostituire toponomastica esistente con nuovo palo dritto h 330 cm in ferro e nuovo cartello in estruso bifacciale “segnale nome-strada” (via dell’industria), rimuovere 40 paletti verdi, rimuovere palo	
815	Via Prima Strada	Figura II 309 Art.135	Sostituire segnaletica “strada senza uscita”	
816	Via Vincenzo Gioberti	Figura II 309 Art.135	Sostituire segnaletica “strada senza uscita”	
817	Via Marco Minghetti	Figura II 309 Art.135	Sostituire segnaletica “strada senza uscita”	
818	Via Prima Strada	Figura II 303 Art.135	Sostituire 2 segnaletiche “attraversamento pedonale” (estruso)	
819	Via Terza Strada		Rimuovere presegnalazione “circolazione rotatoria”	

ZONA NORD – Interventi di Segnaletica Verticale – Rilievo del 03/04/2025				
	Ubicazione (v. tavola)	**Segnale**	**Intervento**	**Foto**
820	Via Prima Strada		Rimuovere presegnalazione “circolazione rotatoria”, raddrizzare 4 pali con cartelli	
821	Via Settima Strada		Rimuovere presegnalazione “circolazione rotatoria”	
822	Via San Marco (inizio)		Rimuovere presegnalazione “attraversamento pedonale”	
823	Via delle Grazie		Raddrizzare 4 pali con cartelli	
824	Via delle Grazie, altezza civ. 7/A	Figura II 472, Figura II 82/b Art.122, Figura II 47 Art.116	Sostituire 2 pannelli bombati gialli “delineatore speciale di ostacolo”, sostituire cartello “passaggio obbligatorio a destra”, sostituire segnaletica “senso vietato”	
825	Via Friburgo	Figura II 468 Art.174	Sostituire 2 pannelli “delineatore modulare di curva”	
826	Via Friburgo	Figura II 80/a Art.122	Sostituire 2 segnaletiche “direzione obbligatoria diritto”	
827	Via Pietro Maroncelli		Rimuovere presegnalazione “circolazione rotatoria”	

ZONA NORD – Interventi di Segnaletica Verticale – Rilievo del 03/04/2025				
	Ubicazione (v. tavola)	**Segnale**	**Intervento**	**Foto**
828	Arco di Giano (rotatoria)	Figura II 472, Figura II 82/b Art.122	Installare 3 pannelli bombati gialli “delineatore speciale di ostacolo”, sostituire 3 cartelli “passaggi consentiti” con 3 cartelli “passaggio obbligatorio a destra”	
829	Via Pietro Maroncelli		Raddrizzare 4 pali con cartelli	
830	Via Pietro Maroncelli (rotatoria)	Figura II 472, Figura II 82/b Art.122, Figura II 36 Art.106, Figura II 83 Art.122	Sostituire 5 pannelli bombati gialli “delineatore speciale di ostacolo”, sostituire 3 cartelli “passaggio obbligatorio a destra”, sostituire 2 segnaletiche “dare precedenza”, sostituire segnaletica “passaggi consentiti”	
831	Via Pietro Maroncelli, rotatoria Via Orlando Galante		Rimuovere segnaletica “direzione obbligatoria a destra”, raddrizzare 4 pali con cartelli	
832	Via Pietro Maroncelli		Rimuovere presegnalazione “circolazione rotatoria”	
833	Arco di Giano (rotatoria)	Figura II 472, Figura II 82/b Art.122	Sostituire 3 pannelli bombati gialli “delineatore speciale di ostacolo”, sostituire 3 cartelli “passaggi consentiti” con 3 cartelli “passaggio obbligatorio a destra”	
834	Via Orlando Galante		Raddrizzare 8 pali con cartelli	
835	Via Orlando Galante	Figura II 47 Art.116, Figura II 472	Sostituire 2 segnaletiche “senso vietato”, sostituire pannello bombato giallo “delineatore speciale di ostacolo”	

ZONA NORD – Interventi di Segnaletica Verticale – Rilievo del 03/04/2025				
	Ubicazione (v. tavola)	**Segnale**	**Intervento**	**Foto**
836	Via Orlando Galante	Figura II 303 Art.135	Installare segnaletica “attraversamento pedonale e ciclabile” (scatolare)	
837	Via Orlando Galante, incrocio Via Sonnino Sidney	Figura II 36 Art.106	Sostituire segnaletica “dare precedenza”	
838	Via Sonnino Sidney	Figura II 303 Art.135	Sostituire 4 segnaletiche “attraversamento pedonale” (estruso)	
839	Via Sonnino Sidney		Rimuovere presegnalazione “dare precedenza”, rimuovere 2 presegnalazioni “attraversamento pedonale”, raddrizzare 2 pali con cartelli	
840	Via Giovanni Giolitti		Rimuovere segnaletica “preavviso di dare precedenza”, rimuovere 10 paletti verdi	
841	Via Giovanni Giolitti (altezza chiesa)	Figura II 303 Art.135	Sostituire 2 segnaletiche “attraversamento pedonale” (estruso)	
842	Via Giovanni Giolitti	Figura II 303 Art.135	Sostituire 2 segnaletiche “attraversamento pedonale” (estruso), rimuovere 14 paletti verdi	
843	Via Sonnino Sidney, altezza civ. 17/B	Figura II 2 Art.85	Sostituire segnaletica “dosso”	

ZONA NORD – Interventi di Segnaletica Verticale – Rilievo del 03/04/2025

	Ubicazione (v. tavola)	Segnale	Intervento	Foto
844	Via Giovanni Giolitti		Rimuovere pannello “delineatore modulare di curva” e fermata scuolabus	
845	Via Ponticello	Figura II 309 Art.135	Sostituire segnaletica “strada senza uscita”	
846	Via Ponticello		Rimuovere 2 segnaletiche “divieto di scarico”, rimuovere segnaletica “animali selvatici vaganti” (coniglio), raddrizzare 8 pali con cartelli	
847	Via Giuseppe Zwirner		Raddrizzare 6 pali con cartelli	
848	Via Giuseppe Zwirner, rotatoria Via Luigi Einaudi	Figura II 472, Figura II 82/b Art.122, Figura II 43/b Art.112	Sostituire 8 pannelli bombati gialli “delineatore speculare di ostacolo”, sostituire 8 cartelli “direzione obbligatoria a destra” con 8 cartelli “passaggio obbligatorio a destra”, rimuovere segnaletica “intersezione a “t” con diritto di precedenza”	
849	Via Luigi Einaudi		Rimuovere 2 presegnalazioni “circolazione rotatoria”	
850	Via Luigi Einaudi (rotatoria)	Figura II 472, Figura II 82/b Art.122	Sostituire 5 pannelli bombati gialli “delineatore speculare di ostacolo”, sostituire 2 cartelli “direzione obbligatoria a destra” e 4 cartelli “passaggi consentiti” con 6 cartelli “passaggio obbligatorio a destra”	
851	Via Luigi Einaudi		Rimuovere presegnalazione “circolazione rotatoria”, rimuovere presegnalazione “attraversamento pedonale”, rimuovere segnaletica “intersezione a “t” con diritto di precedenza” e cartello “direzione obbligatoria diritto”	

ZONA NORD – Interventi di Segnaletica Verticale – Rilievo del 03/04/2025				
	Ubicazione (v. tavola)	**Segnale**	**Intervento**	**Foto**
852	Arco di Giano		Rimuovere 2 presegnalazioni “circolazione rotatoria”	
853	Arco di Giano (rotatoria)	Figura II 472, Figura II 82/b Art.122	Sostituire 2 pannelli bombati giallo “delineatore speciale di ostacolo”, sostituire 2 cartelli “direzione obbligatoria a destra” con 2 cartelli “passaggio obbligatorio a destra”	
854	Arco di Giano		Rimuovere 2 presegnalazioni “circolazione rotatoria”	
855	Arco di Giano (rotatoria)		Sostituire 5 pannelli bombati giallo “delineatore speciale di ostacolo”, sostituire 5 cartelli “direzione obbligatoria a destra” con 2 cartelli “passaggio obbligatorio a destra”	
856	Via Luigi Einaudi, rotatoria Via San Marco		Rimuovere presegnalazione “circolazione rotatoria”, rimuovere presegnalazione “attraversamento pedonale”	
857	Via San Marco (laterale nord)		Rimuovere presegnalazione “attraversamento pedonale” e cartello “attraversamento ciclabile”	
858	Via San Marco (laterale nord)		Rimuovere presegnalazione “attraversamento pedonale”, raddrizzare 4 pali con cartelli	
859	Via San Marco (laterale nord)		Rimuovere presegnalazione “curva a destra” e cartello “intersezione a “t” con diritto di precedenza”	

ZONA NORD – Interventi di Segnaletica Verticale – Rilievo del 03/04/2025

	Ubicazione (v. tavola)	Segnale	Intervento	Foto

Totali	Quantità	Sviluppo unitario	Totale
Segnali triangolari			
base 60 cm – C1	0	0,2	0
base 60 cm – C2	0	0,2	0
base 90 cm – C1	2	0,4	0,8
base 90 cm – C2	5	0,4	2
base 120 cm	0	0,7	0
Segnali circolari			
Ø 40 cm	0	0,15	0
Ø 60 cm	56	0,3	16,8
Ø 90 cm	11	0,7	7,7
Segnali ottagonali			
largh. 60 cm	0	0,3	0
largh. 90 cm	1	0,65	0,65
largh. 120 cm	0	1,2	0
Segnali quadrati			
lato 40 cm	0	0,2	0
lato 60 cm	16	0,4	6,4
lato 90 cm	0	0,9	0
Toponomastica (N. S.)	2		
Altri	54		
Sommano Classe 1	144		31,7
Sommano Classe 2	3		2,65
Staffe	294		
Viti e Dadi	588		
Pali h. 130 / 200 cm	0	2	0
Pali h. 330 cm	2	3,3	6,6
Pali a bandiera	0		
Pali a collo d'oca	0	4,5	0
Rimozione pali	210		
Solo montaggio pali	0		
Rimozione segnali	193		
Totale montaggio e smontaggio segnali	340		
Raddrizzamenti	70		

ZONA NORD – Interventi di Segnaletica Verticale – Rilievo del 03/04/2025



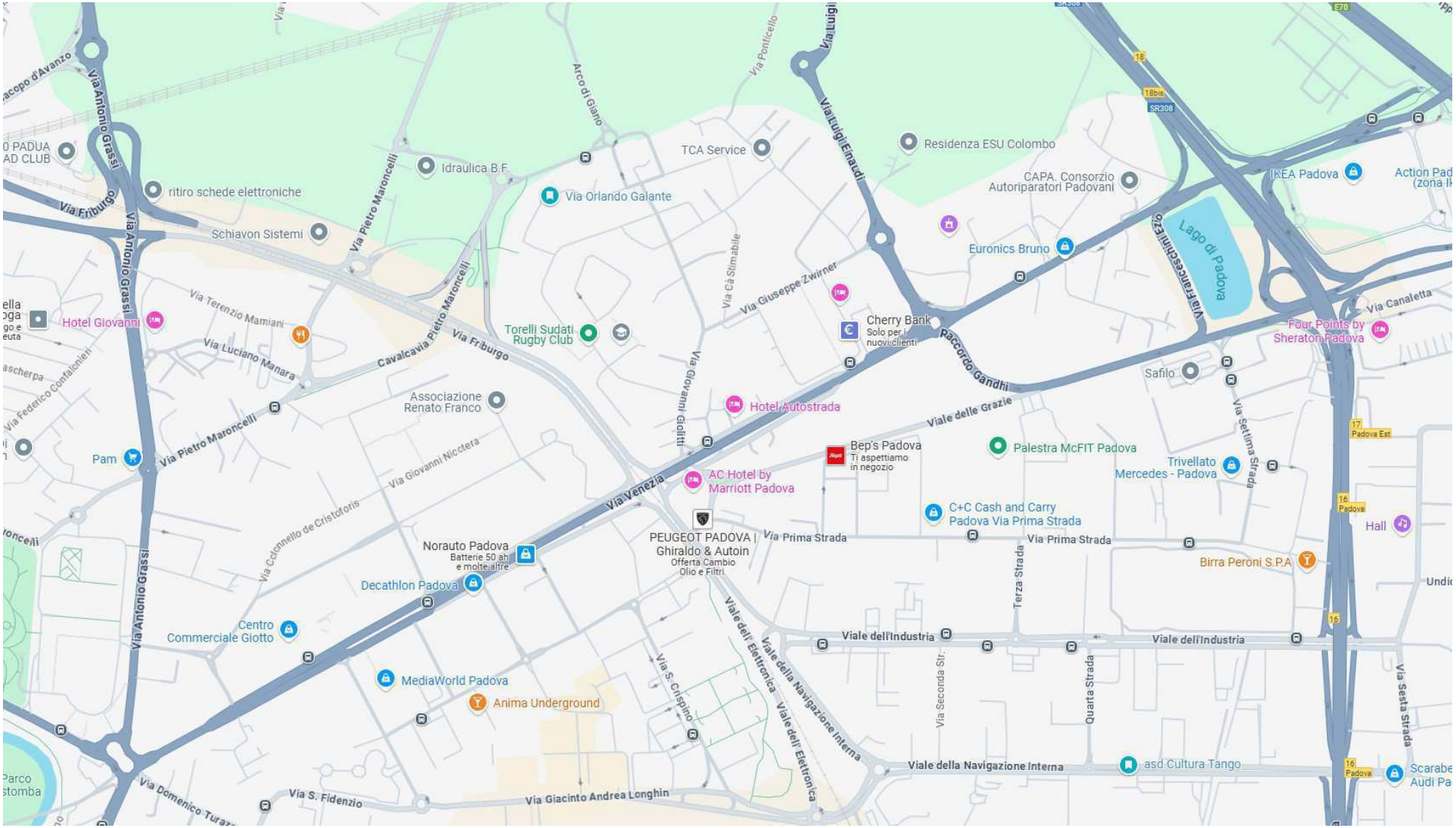

Via Antonio Grassi
Via Friburgo
ritiro schede elettroniche
Schiavon Sistemi
Idraulica B.F.
Via Pietro Maroncelli
Arco di Giano
Via Orlando Galante
TCA Service
Via Luigi Einaudi
Residenza ESU Colombo
CAPA. Consorzio Autoriparatori Padovani
IKEA Padova
Lago di Padova
Via Francesco Ezzelino
Euronics Bruno
Via Giuseppe Zwirner
Cherry Bank
Solo per i nuovi clienti
Paccordo Gandhi
Via Canaletta
Four Points by Sheraton Padova
Hotel Giovanni
Via Terenzio Mamiani
Via Luciano Manara
Cavalcavia Pietro Maroncelli
Torelli Sudati Rugby Club
Via Giovanni Giolitti
Hotel Autostrada
Safilo
Viale delle Grazie
Associazione Renato Franco
Via Pietro Maroncelli
Pam
Via Giovanni Nicotera
Via Colonnello de Cristoforis
Via Venezia
Bep's Padova
Ti aspettiamo in negozio
Palestra McFIT Padova
Trivellato Mercedes - Padova
Via Settima Strada
AC Hotel by Marriott Padova
C+C Cash and Carry Padova Via Prima Strada
Hall
PEUGEOT PADOVA | Ghiraldo & Autoin
Offerta Cambio Olio e Filtri
Via Prima Strada
Norauto Padova
Batterie 50 ah e molte altre
Decathlon Padova
Birra Peroni S.P.A
Centro Commerciale Giotto
Viale dell'Industria
Terza Strada
Viale dell'Elettronica
Viale della Navigazione Interna
MediaWorld Padova
Anima Underground
Via S. Crispino
Via Seconda Str.
Quarta Strada
Via Sesta Strada
asd Cultura Tango
Via Domenico Turazza
Via S. Fidenzio
Via Giacinto Andrea Longhin

Foto 796



Foto 797



Foto 798



Foto 799



Foto 800



Foto 801



Foto 802



Foto 803



Foto 804



Foto 805



Foto 806



Foto 807



Foto 808



Foto 809


Dante Alighieri
Allianz
nexi
FRENTERPRISE
Viale dell'Industria

Foto 810



Foto 811



Foto 812



Foto 813



Foto 814



Foto 815



Foto 816



Foto 817



Foto 818



Foto 819



Foto 820



Foto 821



Foto 822



Foto 823



Foto 824



Foto 825



Foto 826



Foto 827



Foto 828



Foto 829

Foto 830



Foto 831



Foto 832



Foto 833



Foto 834



Foto 835



Foto 836



Foto 837



Foto 838



Foto 839



Foto 840



Foto 841



Foto 842



Foto 843



Foto 844



Foto 845



Foto 846



Foto 847


Via Giuseppe
CASTELFRANCO
TREVISO
VENEZIA
TRENTO
PIEVE DI SACCO
VICENZA

Foto 848



Foto 849



Foto 850



Foto 851



Foto 852



Foto 853



Foto 854



Foto 855



Foto 856



Foto 857



Foto 858



Foto 859



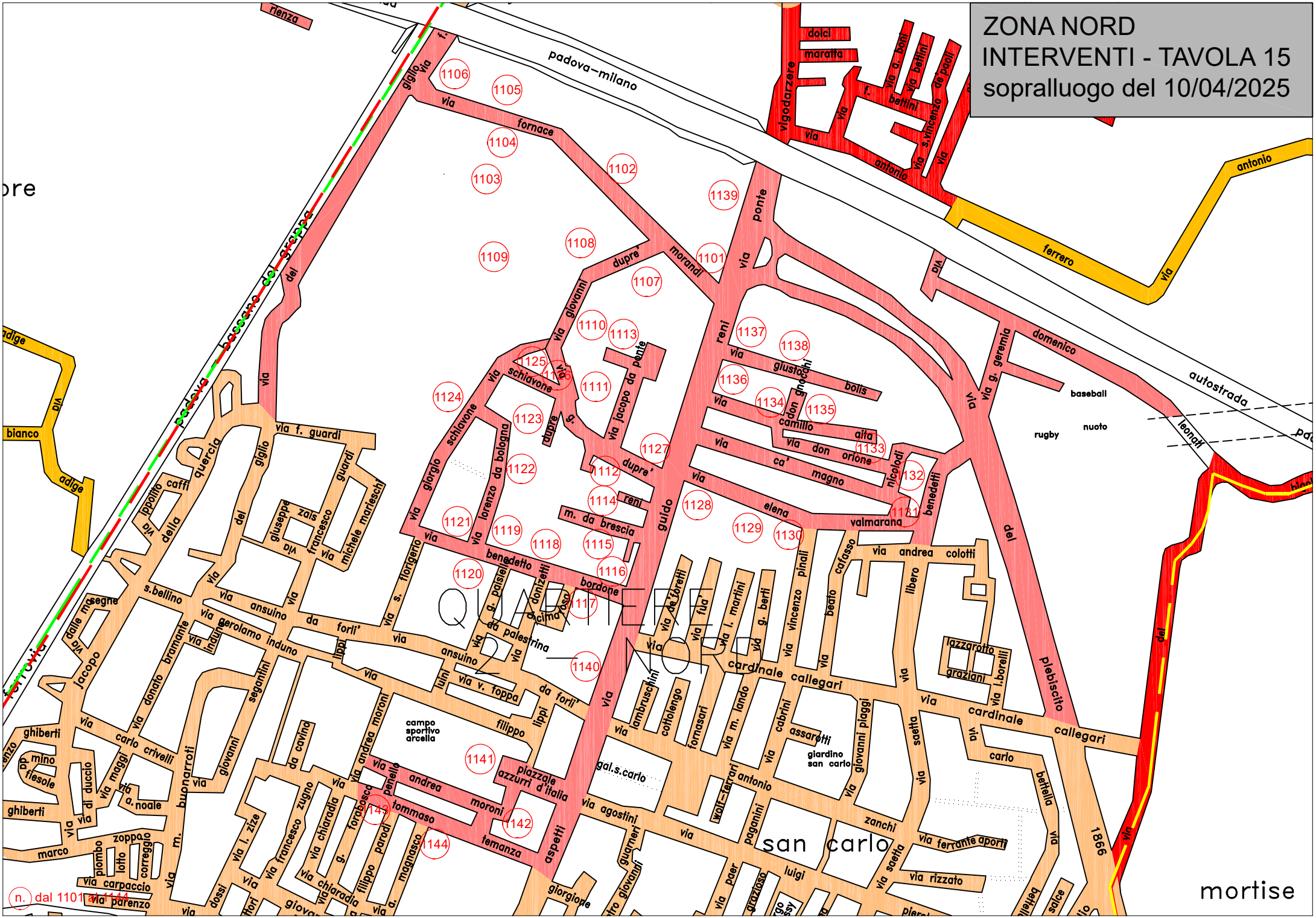
ZONA NORD
INTERVENTI - TAVOLA 15
sopralluogo del 10/04/2025
QUARTIERE NORD
padova - bassano del grappa
padova - milano
ferrovia
autostrada
ferrero
antonio
domenico
fornace
ponte
dupre'
morandi
reni
schiavone
giovanni
giorgio
lorenzo da bologna
guido
benedetto
bordone
elena
valmarana
camillo
aita
giustozzi
bolis
don orione
ca' magno
nicolodi
benedetti
andrea colotti
cafasso
libero
beato
vincenzo pinali
lazzaretto
graziani
i.borelli
plebiscito
cardinale
callegari
carlo
bettella
1866
saetta
zanchi
ferrante aporti
rizzato
luigi
paganini
wolf-ferrari
giovanni piaggi
assarotti
giardino san carlo
gal.s.carlo
via agostini
cottolengo
fornasari
lambruschini
via m. lando
cabrini
via l. martini
via g. berti
via de' libretti
via fua'
via vincenzo pinali
via andrea moroni
via v. toppa
da forli'
filippo lippi
piazzale azzurri d'italia
andrea moroni
tommaso temanza
aspetti
campo sportivo arcella
via da cavino
via chiaradia
via francesco zugno
via l. zize
via filippo parodi
via a. magnasco
via fondrosco
via g. penello
via giovanni buonarroti
via segantini
via carlo crivelli
via donato bramante
via jacopo da ponte
via g. geremia
via schiavone
via g. dupre'
via m. da brescia
via s. fiorigerio
via g. palestrina
via da forli'
via ansuino
via gerolamo induno
via ippolito caffi
via della quercia
via f. guardi
via michele mariesch
via francesco guardi
via giuseppe zais
via dalle masegne
via s.bellino
via ghiberti
via di duccio
via a. noale
via maggi
via fiesole
via mino da
via marco zoppo
via piombo
via lotto
via correggio
via carpaccio
via parenzo
via dossi
via giorgione
via pietro giovanni guarneri
via luigi grazioso
via poer
via rizzato
via saetta
via ferrante aporti
via bettella
via 1866
via plebiscito
via del
via ponte
via reni
via guido
via benedetti
via nicolodi
via don orione
via ca' magno
via camillo aita
via giustozzi bolis
via don giovanni minzoni
via schiavone
via dupre'
via giovanni
via jacopo da ponte
via g. dupre'
via morandi
via fornace
via giglio
via rienza
via bianco
via adige
via antonio
via vigodarzere
via dolci
via maratta
via a. bonin
via bettini
via s.vincenzo de paoli
via f. bettini
via f.
via g. geremia
via leonardi
via nicolodi
via benedetti
via elena
via valmarana
via cardinale callegari
via andrea colotti
via cafasso
via libero
via beato
via vincenzo pinali
via lazzaretto graziani
via i.borelli

ZONA NORD – Interventi di Segnaletica Verticale – Rilievo del 10/04/2025				
	Ubicazione (v. tavola)	**Segnale**	**Intervento**	**Foto**
1101	via Fornace Morandi	Figura II 75 Art.120 ; Figura II 46 Art.116	Sostituire n° 2 “divieto fermata”. Rimuovere “preavviso di semaforo”, “ dosso “ e “rotaia “. Sostituire “divieto di transito”	
1102	via Fornace Morandi (park Spiller)	Figura II 47 Art.11629/04/2025 ; Figura II 36 Art.106	Rimuovere “senso unico parallelo” all’interno dell’area ecologica della birreria. Sostituire n° 2 senso vietato e n° 1 “dare precedenza” . Raddrizzare divieto di fermata. Rimuovere “parcheggio” grande” e “zona verde pubblico”	
1103	via Fornace Morandi	Figura II 47 Art.116;Figura II 80/b Art.122	Sostituire n° 3 “ senso vietato” e “ direzione obbligatoria a sinistra”. Rimuovere un sostegno con segnale “direzione obbligatoria a sinistra”	
1104	via Fornace Morandi		Rimuovere pericolo curva a destra	
1105	via Fornace Morandi (parcheggi sul retro civico 32)		Rimuovere n° 2 paletti e n° 1 sostegno con segnale “zona verde pubblico”, n° 1 “parcheggio, n° 1 “direzioni consentite destra e sinistra”, sostegno con “ senso vietato” e “direzione obbligatoria a destra”	
1106	via Fornace Morandi		Togliere paletti vicino al capannone in prossimità di via del Giglio	
1107 a	via Duprè		Rimuovere n°1 palo con” attraversamento pedonale” nei pressi incrocio, e n° 1 palo con“ altri pericoli” con “rotaia tram”.	
1107 b	via Duprè		Rimuovere nello slargo-parcheggio n° 1 palo con “parcheggio“ e “auto”, n°1 palo con “ senso unico parallelo” e “ senso vietato” e n° 1 palo con “senso vietato”	

ZONA NORD – Interventi di Segnaletica Verticale – Rilievo del 10/04/2025				
	Ubicazione (v. tavola)	**Segnale**	**Intervento**	**Foto**
1108 a	via Duprè	Figura II 82/b Art.122	Rimuovere “passaggi consentiti” e sostituire con “passaggio obbligatorio a destra”	
1108 b	via Strazzabosco		Rimuovere n° 2 paletti , spostare il limite massimo di velocità 30 km/h sotto “ dosso” rimuovendo così n°1 palo	
1109 a	via Strazzabosco		Preavviso n° 2 ”parcheggio “ da rimuovere, abbassare n° 2 “attraversamento pedonale”,	
1109 b	via Strazzabosco		Rimuovere n°1impianto “parcheggio”. Sostituire n°1 “sosta consentita a particolari categorie”.	
1109 c	via Strazzabosco		Installare nuovo limite massimo di velocità 30 km/h sotto “ dosso” . Rimuovere palo con “ parcheggio”.	
1109 d	via Strazzabosco	Figura II 472	Rimozione n° 2 sostegno con attraversamento pedonale verso via del Giglio. Sostituire n° 2 delineatore speciale di ostacolo	
1110	via Duprè	Figura II 47 Art.116	Rimuovere sostegno con senso vietato nel parcheggio. Davanti all’asilo spostare palo con dosso e curva, va messo un nuovo palo con dosso da 60 con sotto limite velocità 30 km/h	

ZONA NORD – Interventi di Segnaletica Verticale – Rilievo del 10/04/2025				
	Ubicazione (v. tavola)	**Segnale**	**Intervento**	**Foto**
1111	via Duprè	Figura II 79/a Art.120	Sostituire sosta consentita a particolari categorie (disabile)	
1112	via Duprè		Rimuovere almeno un palo con “parcheggio” “ 60 minuti”, raddrizzare toponomastica,. Togliere palo con preavviso di rotaia tram. Sostituire segnale fine zona 40	
1113	via Jacopo da Ponte		Sostituire le indicazioni biblioteca con estruso e ruotare dare precedenza. Rimuovere un “ parcheggio” Raddrizzare sosta consentita a particolari categorie (disabile).	
1114	via Reni	Figura II 80/c Art.122	Rimuovere un divieto di sosta con carico scarico. Sostituire una direzione obbligatoria a destra.	
1115	via Moretto da Brescia	Figura II 80/c Art.122; Figura II 79/a Art.120	Sostituire fine zona 40km/h. Sostituire direzione obbligatoria a destra. Rimuovere 3 sostegni con “parcheggio”, e impianto con “attraversamento pedonale”. Sostituire “sosta consentita a particolari categorie” (disabile).	 
1116	via Bordone	Figura 79; Modello II 3 Art.83	Sostituire zona 40 km/h. Sostituire specchio parabolico. Sostituire divieto di sosta zona rimozione coatta 0-24.	
1117	via Cimarosa		Rimuovere sostegno e “strada senza uscita, sostituire sostegno per alzare “dare precedenza”.	
1118	via Donizetti angolo via G.P. da Palestrina		Togliere un segnale di senso vietato e un dare la precedenza, spostare sullo stesso palo la toponomastica	

ZONA NORD – Interventi di Segnaletica Verticale – Rilievo del 10/04/2025				
	Ubicazione (v. tavola)	**Segnale**	**Intervento**	**Foto**
1119	via Bordone	Figura II 292 Art.133 targhe in alluminio 20/10 bifacciale rivettato con staffoni diametro 60 mm in alluminio estruso	Rimuovere sostegno e pannello “parcheggio”, e togliere un altro “parcheggio”. Sostituire palo e toponomastica in estruso.	
1120	via Paisello		Rimuovere un senso vietato e un dare precedenza.	
1121	via Lorenzo da Bologna/via Bordone	Figura II 292 Art.133 targhe in alluminio 20/10 bifacciale rivettato con staffoni diametro 60 mm in alluminio estruso	Nuovo sostegno a bandiera con nuova toponomastica per le due vie e nuovo dare precedenza. Rimuovere sostegno vecchia toponomastica via Bordone.	
1122 a	via Lorenzo da Bologna (laterale di fronte al civico 15)		Rimuovere palo e parcheggio.	
1122 b	via Lorenzo da Bologna (laterale di fronte al civico 15)	Figurative 79; Modello II 3 Art.83	Sostituire due divieto di sosta zona rimozione coatta 0-24 fuori dagli appositi spazi.	
1123	via Lorenzo da Bologna		Togliere n°1 palo con divieto di sosta con rimozione coatta continua permanente	
1124	via Lorenzo da Bologna/via Schiavone		Rimuovere un sostegno e unire le due toponomastiche su un palo solo a bandiera. Raddrizzare divieto di sosta zona rimozione coatta 0-24.	
1125 a	via Bordone		Mettere sostegno con cartello videosorveglianza.	
1125 b	via Schiavone/via Bordone	Figura II 292 Art.133	Un sostegno nuovo a bandiera con nuova toponomastica	

ZONA NORD – Interventi di Segnaletica Verticale – Rilievo del 10/04/2025				
	Ubicazione (v. tavola)	**Segnale**	**Intervento**	**Foto**
1126	via Duprè/via Schiavone	Figura II 292 Art.133	Sostituire sostegno a bandiera e toponomastica. Nuovo cartello e sostegno via duprè 57-65 spostati all'altro lato della strada.	
1127	via Duprè/via Reni		Eliminare cartello con indicazioni biblioteca e parco Morandi	
1128	via Valmarana		Togliere un parcheggio	
1129	piazza Nichetti	Figura II 303 Art.135	Togliere un parcheggio 90 minuti nella piazzetta. Raddrizzare n° 3 sostegni. Togliere un fermarsi e dare precedenza e tenere quello di destra. Un sostegno abbandonato da togliere di fronte al civico 6. Rimuovere un senso unico frontale verso Configliachi e sostituire n° 1 attraversamento pedonale	
1130	via Valmarana verso via Pinali	Figura II 2 Art.85; Figura II 50 Art.116	Sostituire n° 2 dosso con con n° 2 limite massimo di velocità 30 km/h. Rimuovere n° 20 paletti verdi.	
1131	via Ca' Magno	Figura II 47 Art.116	Inserire un sostegno con senso vietato e rimuovere un sostegno con senso vietato	
1132	via Nicolodi	Figura II 82/b Art.122	Installare passaggio obbligatorio a destra anziché direzione obbligatoria a destra, abbassare alla stessa altezza il palo vicino con senso vietato. Rimuovere n° 2 sostegni con cartello rotatoria . Rimuovere n° 3 transenne e n° 5 paletti.	
1133 a	via Don Orione		Rimuovere n° 1 sostegno con simbolo rotatoria, rimuovere n° 10 paletti.	

ZONA NORD – Interventi di Segnaletica Verticale – Rilievo del 10/04/2025				
	Ubicazione (v. tavola)	**Segnale**	**Intervento**	**Foto**
1133 b	via Don Orione		Raddrizzare un divieto di sosta.	
1133 c	via Don Orione	Figura II 471/a	Installare un nuovo paletto di segnalazione ostacolo fisso .	
1134	via Don Gnocchi	Figura II 309 Art.135	Mettere nuovo strada senza uscita, metterlo sotto il sostegno della toponomastica, togliere sostegno rimasto	
1135 a	via Camillo Aita	Figura II 36 Art.106; Figura II 80/c Art.122	Sostituire direzione obbligatoria a destra, installare un dare precedenza più grande da 60, rimuovere paletti ai piedi segnali e lasciarli solo dall'altra parte della strada.	
1135 b	via Camillo Aita	Figura II 79/a Art.120	Sostituire simbolo sosta consentita a particolari categorie, rimuovere una n° 6 paletti	
1136	Via Reni numeri civici pari dal 158-174	Figura II 292 Art.133; Figura II 80/c Art.122	Cambiare toponomastica in estruso. Sostegno nuovo con direzione obbligatoria a destra	
1137	via Reni	Figura II 75 Art.120	Divieto di fermata da sostituire	
1138	via Bolis	Figura II 50 Art.116; Figura II 36 Art.106; Figura II 80/c Art.122; Figura II 471/a	Installare n° 1 sostegno su cui appendere limite massimo di velocità 30 km/h esistente. Raddrizzare sostegno con dare precedenza e direzione obbligatoria a destra, quest'ultimo da sostituire.	
1138 b	via Bolis	Installare paletto di segnalazione ostacolo fisso	Sostituire paletto di segnalazione ostacolo fisso	

ZONA NORD – Interventi di Segnaletica Verticale – Rilievo del 10/04/2025				
	Ubicazione (v. tavola)	**Segnale**	**Intervento**	**Foto**
1139 a	via Reni	Figura II 75 Art.12005/05/2025; Figura II 82/b Art.122	Sostituire divieto di fermata. Sostituire passaggi consentiti con passaggio obbligatorio a destra. Sostituire paletti.	
1139 b	via Reni		Togliere un tabellone viabilità tram al civico 77.	
1139 c	via Reni		Attraversamento pedonale da abbassare	
1139 d	via Reni/via Bordone	Figura II 292 Art.133	Rifare toponomastica in estruso per via Reni e via Bordone con palo a bandiera.	
1140	via Tiziano Aspetti angolo via Zanchi	Figura II 292 Art.133;Figura II 81/b Art.122; Figura II 303 Art.135	Un palo a bandiera nuovo con toponomastica in estruso, sostituire direzioni consentite diritto e destra. Togliere cartello bambini e mettere due attraversamenti pedonali in estruso bifacciale con pali nuovo nei pressi della fermata San Carlo del tram.	
1141	via Andrea Moroni	Figura II 45 Art.114	Sostituire diritto di precedenza nei sensi unici alternati	
1142 a	via Andrea Moroni	Figura II 292 Art.133; Figura II 26 Art.96	Sostituire toponomastica e dare precedenza nei sensi unici alternati	

ZONA NORD – Interventi di Segnaletica Verticale – Rilievo del 10/04/2025				
	Ubicazione (v. tavola)	**Segnale**	**Intervento**	**Foto**
1142 b	via Andrea Moroni	Figura II 303 Art.135	Mettere attraversamento pedonale su nuovo sostegno.	
1142 c	via Andrea Moroni	Figura II 349 Art.13505/05/2025 Figura II 36 Art.106	Sostituire un senso unico frontale e un dare la precedenza.	
1143 a	via Parodi/ via d'Alemagna	Figura II 36 Art.106	Dare precedenza da sostituire. Rotatoria da raddrizzare.	
1143 b	via Temanza	Figura II 79/a Art.120	Sostituire sosta consentita a particolari categorie (disabili)	
1144	via Temanza		Rimuovere n° 2 cartelli parcheggio con validità 120 minuti , nei giorni lavorativi 8-20. Raddrizzare n° 5 pali. Raddrizzare transenne/archetti.Mettere su un palo il parcheggio biciclette e moto. Togliere n° 4 transenne lungo il muretto recinzione con il giardino temanza. Eliminare cartello parcheggio temanza.	
1144 b	via Temanza		Raddrizzare un sostegno con divieto di sosta con rimozione coatta 0-24 inizio nei pressi del civico 1/A.	

ZONA NORD – Interventi di Segnaletica Verticale – Rilievo del 10/04/2025				
	Ubicazione (v. tavola)	**Segnale**	**Intervento**	**Foto**

Totali	Quantità	Sviluppo unitario	Totale
Segnali triangolari			
base 60 cm – C1	0	0,2	0
base 60 cm – C2	8	0,2	1,6
base 90 cm – C1	0	0,4	0
base 90 cm – C2	0	0,4	0
base 120 cm	0	0,7	0
Segnali circolari			
Ø 40 cm	0	0,15	0
Ø 60 cm	25	0,3	7,5
Ø 90 cm	0	0,7	0
Segnali ottagonali			
largh. 60 cm	0	0,3	0
largh. 90 cm	0	0,65	0
largh. 120 cm	0	1,2	0
Segnali quadrati			
lato 40 cm	0	0,2	0
lato 60 cm	8	0,4	3,2
lato 90 cm	0	0,9	0
Toponomastica (N. S.)	14		
Altri	19		
Sommano Classe 1	74		10,7
Sommano Classe 2	0		1,6
Staffe	148		
Viti e Dadi	296		
Pali h. 130 / 200 cm	2	2	4
Pali h. 330 cm	11	3,3	36,3
Pali a bandiera	6		
Pali a collo d'oca	0	4,5	0
Rimozione pali	128		
Solo montaggio pali	15		
Rimozione segnali	136		
Totale montaggio e smontaggio segnali	210		
Raddrizzamenti	22		

ZONA NORD – Interventi di Segnaletica Verticale – Rilievo del 10/04/2025




Via Bedetto Bordone
La Mafaldina Pizzeria PONTEVIGODARZERE
FitActive Padova
Psicomotricità Relazionale...
Grande Shanghai
Cimitero di Ca
Villa Tevere
Buccolini Franco & Milan
Gasoline Padova
McDonald's Padova Guido Reni
Centro Sportivo Plebiscito
TORRE
US TOR campo
Via Benedetto Bordone
San Bellino
ENAIP Veneto - SFP di Padova
Casa Camilla
I più votati
Stadio Daciano Colbachini
Parrocchia di San Carlo Borromeo in Padova
Data Medica
ITI Francesco Severi
Da Coco - Apartments
I più votati
Alì supermercati - Via Curzola
Alì Supermercati
ALDI Padova
Qualità al Prezzo ALDI
CSO Pedro
QUARTIERE 2 NORD
Intellighenzia Project ASD
Padova Centro
Corso Tredici Giugno
Via Ronchi Bassi
Via Giulio Zanon
Via Antonio Ferrero
Via Domenico Lecnati
Via Cà Magno
Via del Bigolo
Via Piebiscito 1866
Via Tiziano Vecellio
Via Giuseppe Durer
Via Zara
Via Tunisi
Via dell'Ippodromo
Via Antonio Cantele
Via Mcrtise
Arco di Giano
Fiume Brenta
Tangenziale Nord
A4 Torino - Trieste
Via Sacro Cuore
Via Franzela
Via Po
Cavalcavia Camerini
Via Altichiero
Via Legora
Via Rienza
Via A. Vittoria
Via Isola di Torre
Via G. Matteotti
SS47
SR47
SR307
E70
A4
21
1
2

Foto 1101



Foto 1102



Foto 1103



Foto 1104



Foto 1105



Foto 1106



Foto 1107 a



Foto 1107 b



Foto 1108 a



Foto 1108 b



Foto 1109 a



Foto 1109 b



Foto 1109 c



Foto 1109 d



Foto 1110



Foto 1111



Foto 1112



Foto 1113



Foto 1114



Foto 1115 a



Foto 1115 b



Foto 1116



Foto 1117



Foto 1118



Foto 1119



Foto 1120



Foto 1121



Foto 1122 a



Foto 1122 b



Foto 1123



Foto 1124



Foto 1125 a



Foto 1125 b



Foto 1126



Foto 1127



Foto 1128



Foto 1129



Foto 1130



Foto 1131



Foto 1132



Foto 1133 a



Foto 1133 b



Foto 1133 c



Foto 1134



Foto 1135 a



Foto 1135 b



Foto 1136



Foto 1137


g. reni
STUDIO LEGALE LEGALE
VINCENZCENZO TALLARICO
CINANTE IN CASE IN CASSAZIONE

Foto 1138 a



Foto 1138 b



Foto 1139 a



Foto 1139 b



Foto 1139 c



Foto 1139 d


Via Guido Reni
SARTORIA
RIPARAZIONI
Calzature
GENERALI
via
San Filippo Neri

Foto 1140



Foto 1141



Foto 1142 a



Foto 1142 b



Foto 1142 c


PALANTENORE
ANTENORE ENERGIA
Palasport Arcella
Via Tommaso Temanza

Foto 1143 a



Foto 1143 b



Foto 1144



Foto 1144 b



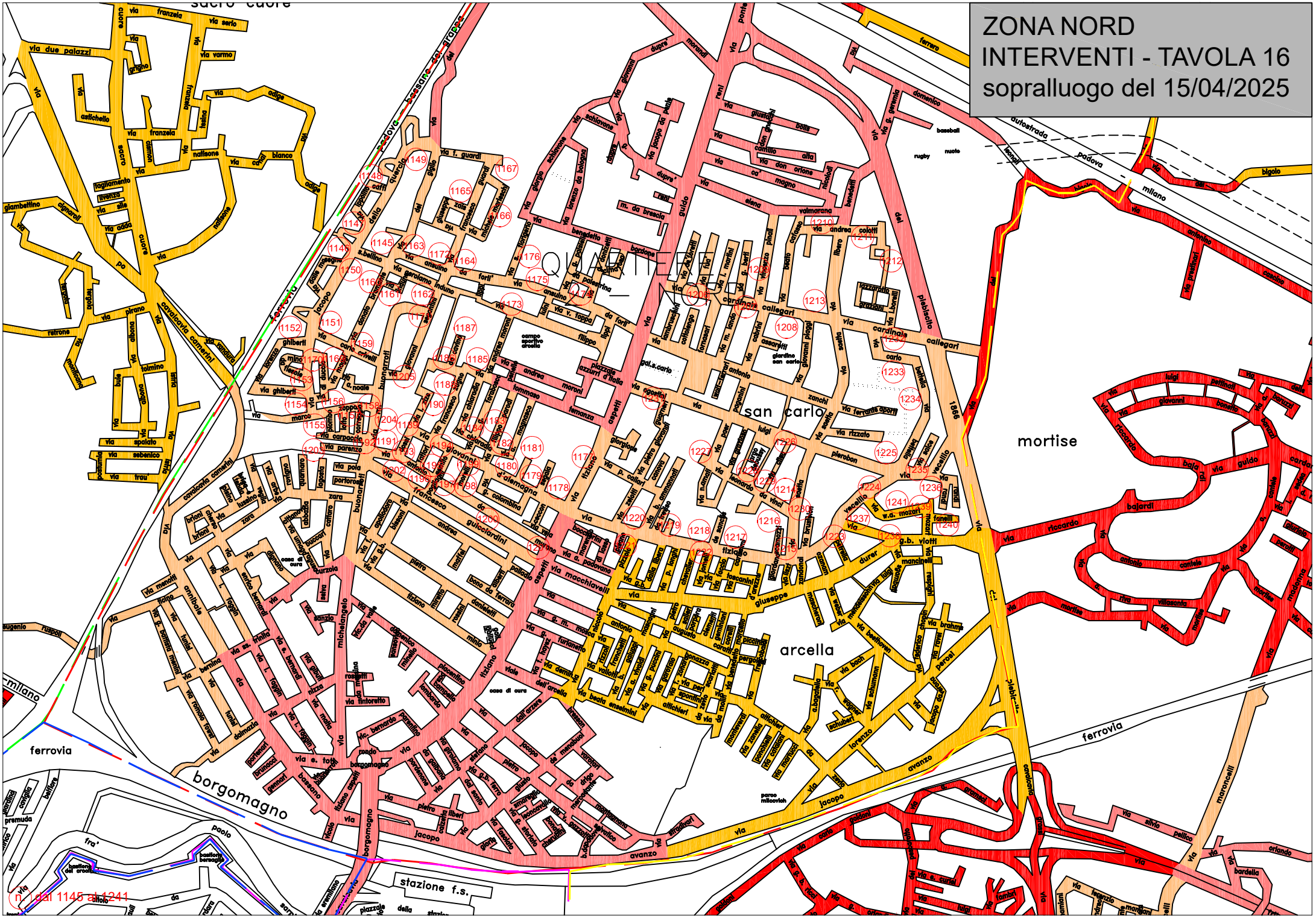
ZONA NORD
INTERVENTI - TAVOLA 16
sopralluogo del 15/04/2025
QUARTIERE NORD
san carlo
arcella
mortise
borgomagno
ferrovia
stazione f.s.
n. civ. dal 1145 al 1241

ZONA NORD – Interventi di Segnaletica Verticale – Rilievo del 15/04/2025				
	Ubicazione (v. tavola)	**Segnale**	**Intervento**	**Foto**
1145	via San Bellino	Figura II 36 Art.106	Rimuovere sostegno con cartello “zona controllo del vicinato” , rimuovere il secondo “sostegno con “divieto di sosta”, installare un sostegno con “dare precedenza” togliendo la fioriera su cui è posto ora.	
1146	via Jacopo dalla Quercia 33-41	Figura II 92/b Art.122; Figura II 303 Art.135;Figura II 348 Art.135	Sostituire n° 1 sostegno con segnali “nome strada” e “senso unico parallelo”. Mettere un percorso pedonale e ciclabile al posto di pedonale. Sostituire n° 2 transenne con uguale altezza. Rimuovere un sostegno con senso vietato (quello sotto albero) e sostituire n° 2 “attraversamento pedonale” di fronte al civico 28.	
1147	via Jacopo dalla Quercia	Figura II 80/a Art.122	Sostituire “ direzione obbligatoria diritto”	
1148 a	via Jacopo dalla Quercia (via Caffi)	Figura II 2 Art.85; Figura II 50 Art.116	Rimuovere cartello “zona controllo del vicinato”. Sostituire due paletti. Sostituire “dosso” e “ limite massimo di velocità 30 km/h”	
1148 b	via Jacopo dalla Quercia 59-61	Figura II 292 Art.133; Figura II 348 Art.135	Sostituire sostegno con nome strada e senso unico parallelo	
1149	via Jacopo dalla Quercia dal 79al105	Figura II 80/a Art.122; Figura II 292 Art.133; Figura II 348 Art.135	Sostituire “ direzione obbligatoria diritto”. Sostituire nome strada e senso unico parallelo”. Rimuovere un sostegno con senso vietato e nome strada;	
1150 a	via Jacopo dalla Quercia (all’altezza 81-83)	Figura II 2 Art.85; Figura II 50 Art.116	Sostiture palo e nome strada	
1150 b	via Jacopo dalla Quercia	Figura II 80/a Art.122	Sostituire direzione obbligata dritta	

ZONA NORD – Interventi di Segnaletica Verticale – Rilievo del 15/04/2025				
	Ubicazione (v. tavola)	**Segnale**	**Intervento**	**Foto**
1150 c	via Jacopo dalla Quercia	Figura II 303 Art.135	Mettere n°2 sostegni ex novo per segnale “dosso” e “limite massimo di velocità … km/h”, due “attraversamento pedonale” in estruso	
1151	via Jacopo dalla Quercia dal 13 b al 15 d	Figura II 348 Art.135; Figura II 303 Art.135	Sostituire “nome strada” e “senso unico parallelo”Sostituire limite 40 km/h sotto attraversamento pedonale.	
1152	via della Quercia	Figura II 80/a Art.122; Figura II 47 Art.116	Sostituire n° 2 direzione obbligatoria diritto. Rimuovere sostegno con cartello “zona controllo del vicinato”, sostituire un senso vietato su via Ghiberti.	
1153	via Mino Da Fiesole	Figura II 292 Art.133; Figura II 348 Art.135	Sostituire palo, “nome strada “ e “senso unico parallelo”	
1154	via Ghiberti	Figura II 292 Art.133; Figura II 348 Art.135	Sostituire “nome strada “ e “senso unico parallelo”. Rimuovere n° 10 paletti. Rimuovere un dare le precedenza e un controllo del vicinato	
1155	via Zoppo	Figura II 292 Art.133	Sostituire palo e “nome strada”.	
1156 a	via Sebastiano delPiombo	Figura II 47 Art.116; Figura II 74 Art.120 con Modello II 3 Art.83; Figura II 292 Art.133	Nuovo divieto di sosta con validità 0-24 con nome strada. Togliere un nome strada	
1156 b	via Sebastiano delPiombo		Mettere n°1 sostegno nuovo con un segnale di senso vietato, nome strada e dare precedenza. Togliere dare precedenza e senso vietato da pilone.	
1157	via Lotto	Figura II 36 Art.106; Figura II 292 Art.133	Sostituire sostegno con dare precedenza e nome strada attaccato.	

ZONA NORD – Interventi di Segnaletica Verticale – Rilievo del 15/04/2025				
	Ubicazione (v. tavola)	**Segnale**	**Intervento**	**Foto**
1158	via Correggio	Figura II 292 Art.133	Sostituire nome strada e sostegno	
1159 a	via Crivelli		Rimuovere sostegno con “ bambini”.	
1159 b	via Crivelli		Abbassare attraversamento pedonale.	
1160	via Bramante	Figura II 303 Art.135	Due sostegni nuovi con n° 2 attraversamenti pedonali in estruso di fronte alla scuola e n° 2 attraversamenti pedonali estruso bifacciale nei pressi chiesa.	 
1161 a	via Induno	Figura II 292 Art.133; Figura II 303 Art.135	Nuovo sostegno con nuovo nome strada. Un nuovo sostegno, rimozione un attraversamento pedonale con inserimento n° 2 estrusi bifacciali.	
1161 b	via Induno		Togliere un “parcheggio “ 60 minuti con palo.	
1161 c	via Induno angolo via Segantini	Figura II 292 Art.133	Rimuovere il nome strada e metterlo da solo dall’altro lato della strada su nuovo palo. Togliere un palo con senso vietato.	
1162	via Induno	Figura II 324 Art.135	Cambiare attraversamento ciclabile. Zona controllo del vicinato togliere.	

ZONA NORD – Interventi di Segnaletica Verticale – Rilievo del 15/04/2025				
	Ubicazione (v. tavola)	**Segnale**	**Intervento**	**Foto**
1163	via Ansuino da Forlì	Figura II 292 Art.133;Figura 79	Nei pressi di via del Giglio mettere nuovo “nome strada” su palo con sotto indicazioni per “biblioteca”. Rimuovere zona controllo del vicinato. Sostituire palo e segnale “zona rimozione coatta” con “inizio”	
1164	via Guardi	Figura II 292 Art.133; Figura II 348 Art.135	Sostituire nome strada e senso unico parallelo. Sostituire zona 40 con…	
1165	Via Guardi angolo via Zais		Specchio e obbligo di svolta a sinistra da raddrizzare.	
1165 b	Via Guardi angolo via Zais	Figura II 47 Art.116	Senso vietato da sostituire.	
1166	via Marieschi	Figura 79; Figura II 47 Art.116	Divieto di sosta zona rimozione coatta 0-24 da sostituire. Senso vietato da girare.	
1167	via Guardi		Sostituire transenna al civico 24 Togliere un senso vietato all’incrocio.	
1168	via Crivelli			----
1169 a	via Maggi	Figura II 92/b Art.122	Rimuovere n° 5 paletti. Sostituire percorso pedonale e ciclabile e togliere n° 2 archetti.	
1169 b	via Maggi	Figura II 292 Art.133; Figura II 36 Art.106	Nuovo palo con nuovo nome strada e dare precedenza.	

ZONA NORD – Interventi di Segnaletica Verticale – Rilievo del 15/04/2025				
	Ubicazione (v. tavola)	**Segnale**	**Intervento**	**Foto**
1170	via di Duccio	Figura II 292 Art.133; Figura II 36 Art.106	Sostituire sostegno e “nome strada” e “dare la precedenza”	
1171	via Segantini	Figura II 50 Art.116	Sostituire limite 30 e preavviso svolta a destra. Rimuovere n° 10 paletti su aiuole.	
1172 a	via Ansuino da Forlì		Paletti n° 10 da sostituire	
1172 b	via Ansuino da Forlì	Figura II 303 Art.135	n° 2Attraversamento pedonale in estruso tra via Guardi e Segantini	
1172 c	via Ansuino da Forlì		Rimuovere preavviso semaforo, sostituire fine zona 40 con..	
1172 d	via Ansuino da Forlì	Figura II 349 Art.135	Sostituire palo con senso unico frontale e una transenna	
1173 a	via Luini angolo via Lippi		Rimuovere preavviso direzione obbligatoria a sinistra, mettere direzione obbligata a sinistra sotto senso vietato	
1173 b	via Lippi	Figura II 303 Art.135; Figura II 92/b Art.122	Nuovo sostegno con attraversamento pedonale in estruso bifacciale, un altro estruso bifacciale su palo esistente con sostituzione vecchio cartello. Nuovo cartello percorso pedonale e ciclabile	
1174	via Paisello	Figura II 292 Art.133; Figura II 348 Art.135; Figura II 303 Art.135	Sostituire sostegno con nome strada, senso unico parallelo. Sostituire n° 2 attraversamento pedonale in bifacciale su via Ansuino.	

ZONA NORD – Interventi di Segnaletica Verticale – Rilievo del 15/04/2025				
	Ubicazione (v. tavola)	**Segnale**	**Intervento**	**Foto**
1175	via Ansuino da Forlì 58 a, 58 b, 58 c, 58 bis, 58 ter	Figura II 292 Art.133; Figura II 309 Art.135	Sostituire palo, toponomastica e strada chiusa. Rimuovere tre transenne.	
1176 a	via Ansuino verso Florigerio	Figura II 50 Art.116	Aggiungere un limite di velocità 30 km/h sotto dosso in prossimità via Ansuino.	
1176 b	via Florigerio	Figura II 292 Art.133;Figura 79	Sostituire nuovo sostegno con nome strada all'inizio e alla fine della via, sostituire n°2 divieto di sosta zona rimozione coatta con validità 0-24 da sostituire . Sostituire n° 6 paletti.	
1177	via Reni	Figura II 76 Art.120; validità; Figura II 75 Art.120	Sostituire parcheggio" con validità 30 minuti e " divieto di fermata"	
1178	Via Aspetti/Alemagna	Figura II 292 Art.133	Sostituire n° 2 pali con palo a bandiera e n° 2 toponomastica e indicazione biblioteca.	
1179	via Segala	Figura II 292 Art.133; Figura II 309 Art.135	Sostituire cartello "divieto di sosta camion 0-24", sostituire sostegno con nome strada e strada chiusa	
1180	via d'Alemagna civici pari dal 6 bis al 10 bis	Figura II 292 Art.133; Figura II 309 Art.135	N° 6 paletti da raddrizzare. Sostituire sostegno e toponomastica con strada chiusa.	
1180 b	via d'Alemagna	Figura II 303 Art.135	Togliere cartello controllo del vicinato. Sostituire n°2 attraversamento pedonale con bifacciale.	
1181	via Magnasco		Raddrizzare 4 paletti e 2 transenne.	

ZONA NORD – Interventi di Segnaletica Verticale – Rilievo del 15/04/2025				
	Ubicazione (v. tavola)	**Segnale**	**Intervento**	**Foto**
1182	via Parodi	Figura II 292 Art.133	Nuova toponomastica e togliamo tutti i paletti.	
1183	via Chiaradia	Figura II 292 Art.133	Nuova toponomastica.	
1184	via Forabosco	Figura II 292 Art.133; Figura II 36 Art.106	Nuova toponomastica con nuovo palo e nuova dare precedenza.	
1185	via Temanza angolo via Chiaradia	Figura II 41 Art.110; Figura II 292 Art.133; Figura II 36 Art.106	Sostituire dare precedenza nei sensi unici alternati. Sostituire sostegno e nome strada: Sostituire sostegno per specchio parabolico	
1186	via Zize	Figura II 303 Art.135	Sostituire e spostare attraversamento pedonale. Metterne uno nuovo dall'altra parte. Togliere segnale fine ciclopedonale su giardino. Rimuovere un sostegno con cartello posto riservato disabile.	
1187	via da Cavino	Figura II 292 Art.133	Rimuovere n° 7 paletti Sostituire palo e nome strada.	
1188	via Zugno/via Zize	Figura II 74 Art.120; Figura II 472; Figura II 82/b Art.122	Togliere parcheggio. Mettere n° 3 nuovi pali divieto di sosta continua . Sostituire delineatore speciale di ostacolo con passaggio obbligatorio a destra	
1189	via d'Alemagna	Figura II 303 Art.135; Figura II 292 Art.133	Sostituire due attraversamenti pedonali con bifacciali,due nomi vie da sostituire su palo nuovo.	
1190	via Zize		Rimuovere n° 3 paletti, bambini, parcheggio, nome strada con continua.	

ZONA NORD – Interventi di Segnaletica Verticale – Rilievo del 15/04/2025				
	Ubicazione (v. tavola)	**Segnale**	**Intervento**	**Foto**
1191	via da Murano		Rimuovi pericolo di rotatoria, rimuovi paletti pista ciclopedonale. Via parcheggio.	
1192	via Buonarotti angolo da Murano	Figura II 82/b Art.122	Rimuovi n° 4 direzioni consentite destra e sinistra e mettere passaggio obbligatoria a destra	
1193	via da Murano	Figura II 303 Art.135	sostituire attraversamento pedonale con bifacciale	
1194	via d'Alemagna 27 a		Sostituire n°2 paletti, raddrizzare n° 8.	
1195	via Gemito	Figura II 292 Art.133; Figura II 82/b Art.122	Sostituire toponomastica con passaggio obbligatorio a destra.	
1196	via Pogliaghi	Figura II 36 Art.106; F	Mettere dare precedenza su palo e nuovo segnale. Sostituire fine zona 30.	
1197	via da Murano	Figura II 2 Art.85; Figura II 50 Art.116	Sostituire dosso e limite 30 davanti al civico 61 c. Girare sosta per disabile. E	
1198	via Morelli	Figura II 292 Art.133; Figura II 36 Art.106; Figura II 50 Art.116	Nuovo nome strada. Sostituire fine zona 30. Nuovo dare precedenza. Nuova toponomastica anche per via D'alemagna e via Forabosco.	
1199	via Morelli	Figura II 84 Art.122	Sostituire rotatoria	

ZONA NORD – Interventi di Segnaletica Verticale – Rilievo del 15/04/2025				
	Ubicazione (v. tavola)	**Segnale**	**Intervento**	**Foto**
1200	via Morelli		Raddrizzare palo con dosso e limite 30. Eliminare n°3 archetti	
1201	via Aspetti	Figura II 75 Art.120	Sostituire divieto di fermata.	
1202	via Guicciardini		Rimuovere preavviso di circolazione rotatoria con palo, anche dall'altro lato.	
1203	via Parenzo	Figura II 348 Art.135	Sostituire senso unico parallelo.	
1204	via Buonarotti angolo da Murano	Figura II 303 Art.135	N° 2 attraversamenti pedonali su supporto bifacciale con due supporti. Rimuoverne uno da palo luce.	
1205	via Segantini	Figura II 471/a	Sostituire n° 3 delineatori di ostacolo e togliere a destra (lato est) n° 10 paletti	
1206	via Cardinal Callegari	Figura II 74 Art.120; Figura II 80/b Art.122 Figura II 309 Art.135	Sostituire divieto sosta 0-24 . Sostituire n° 2 direzioni obbligata a sinistra, n°1 strada chiusa e bambini.	
1207	via Lando	Figura II 348 Art.135	Sostituire senso unico parallelo.	
1208	via Cardinal Callegari		Sostituire N°2 zone 40, sostituire dosso con limite 30.	

ZONA NORD – Interventi di Segnaletica Verticale – Rilievo del 15/04/2025				
	Ubicazione (v. tavola)	**Segnale**	**Intervento**	**Foto**
1208 b	Via Callegari angolo Benedetti		Aggiungere n° 8 attraversamenti ciclabili nei pressi della rotonda. Rimuovere controllo del vicinato. Sostituire senso unico davanti a via Pinali.	
1209	via Pinali		Sostituire n° 2 divieto di sosta	
1210	via Colotti		Togliere un paletto e spostare al suo posto il sostegno con il dare precedenza.	
1211	via Colotti		Rimuovere n° 4 archetti. Sostituire n° 2 divieti di sosta. Obbligo di svolta a destra da sostituire.	
1212	via Colotti	Figura II 292 Art.133; Figura II 47 Art.116	Sostituire n° 1 nome strada. Rimuovere un sostegno con senso vietato.	
1213	via Saetta	Figura II 292 Art.133; Figura II 303 Art.135	Raddrizzare un attraversamento pedonale e metterne uno nuovo con sostegno. Sostituire simbolo rotaria. N° 2 direzioni consentite destra e sinistra da sostituire con direzione passaggio obbligatorio a destra e mettere nuova toponomastica a bandiera Saetta/ Callegari	
1214	via Vinci	Figura II 303 Art.135;Figura II 47 Art.116	Senso vietato da attaccare al dare precedenza, n° 6 attraversamenti pedonali nuovi bifacciali	
1215	via Saetta	Figura II 292 Art.133	Palo, stop e toponomastica da sostituire	
1216	via Scamozzi	Figura II 292 Art.133	Palo, strada chiusa e toponomastica da sostituire	

ZONA NORD – Interventi di Segnaletica Verticale – Rilievo del 15/04/2025				
	Ubicazione (v. tavola)	**Segnale**	**Intervento**	**Foto**
1217	via Vecellio 105-107-107/a-107/b-111-113/a-113/b	Figura II 292 Art.133	Palo, strada chiusa e toponomastica da sostituire	
1218	via De Sancits	Figura II 292 Art.133	Palo, strada chiusa e toponomastica da sostituire	
1219	via Vecellio 3 b	Figura II 292 Art.133	Sostituire nome strada, strada senza uscita. Sostituire n° 2 attraversamenti pedonali estruso bifacciale	
1220	Via Zelotti	Figura II 292 Art.133	Palo, strada chiusa e toponomastica da sostituire	
1221	via Pisano	Figura II 292 Art.133	Palo, strada chiusa e toponomastica da sostituire	
1222 a	via Vecellio	Figura 79; Figura II 74 Art.120	Sostituire pannello con divieto di sosta con validità e rimozione coatta	
1222 b	via Vecellio	Figura II 292 Art.133	Sostituire dosso e limite 30 km/h. Sostituire nome strada dal n°civ. 115 al n° civ 127	
1223	via Vecellio	Figura II 292 Art.133	Sostituire sostegno a bandiera con indicazioni via Vecellio/ via Viotti e sostegno a bandiera con via Vecellio/ via Petrella.	
1224	via Vecellio		Rimuovere sostegno con senso vietato e sostituire nuovo passaggio obbligatorio a destra. Raddrizzare rotatoria con dare precedenza da raddrizzare.	

ZONA NORD – Interventi di Segnaletica Verticale – Rilievo del 15/04/2025				
	Ubicazione (v. tavola)	**Segnale**	**Intervento**	**Foto**
1225	via Pierobon	Figura II 303 Art.135	Sostituire n° 2 attraversamento pedonale bifacciale. Eliminare solo segnale limite 40 km/h. Invertire attraversamento pedonale con ciclabile. Sostituire con passaggio obbligatorio a destra.	
1226	via Cilea	Figura II 292 Art.133	Sostituire nome strada, strada senza uscita. Nuovo divieto di sosta con rimozione coatta fuori dagli spazi segnati 0-24.	
1227	via Leonardo da Vinci	Figura II 79/a Art.120	Sostituire sosta consentita a particolari categorie (disabili).	
1228	largo Debussy	Figura II 292 Art.133; Figura II 36 Art.106	Sostituire nome strada e dare precedenza. Rimuovere segnale controllo del vicinato.	
1229	via Cilea	Figura II 292 Art.133; Figura II 303 Art.135	Sostituire via Cilea con palo e n° 2 attraversamento pedonale bifacciale	
1230	via Cilea		Rimuovere n°3 sensi vietati su rotatoria.	
1231	via agostini	Figura II 36 Art.106	Sostituire dare precedenza e palo.	
1232 a	via Cardinal Callegari		Rimuovere preavviso di rotatoria	
1232 b	via Cardinal Callegari	Figura II 292 Art.133	Nuova toponomastica all'altezza via bettella	

ZONA NORD – Interventi di Segnaletica Verticale – Rilievo del 15/04/2025				
	Ubicazione (v. tavola)	**Segnale**	**Intervento**	**Foto**
1233	via Bettella	Figura II 292 Art.133	Nuovo nome strada e sostegno	
1234 a	via Bettella		Rimuovere limite 30. Raddrizzare sostegno e rifissare divieto di sosta con rimozione coatta.	
1234 b	via Bettella		Togliere preavviso di dare precedenza.	
1234 c	via Bettella	Figura II 36 Art.106	Sostituire n° 2 dare precedenza.	
1235	via Salce	Figura II 292 Art.133; Figura II 309 Art.135	Sostituire palo, nome strada, strada senza uscita.	
1236	via Randi	Figura II 292 Art.133	Sostituire sostegno, nome strada, specchio parabolico	
1237 a	via Viotti		Togliere n° 2 pali con attraversamenti pedonali su incrocio.	
1237 b	via Viotti		Raddrizzare specchio parabolico al civico 2 N.	
1238	via Viotti	Figura II 36 Art.106; Figura II 84 Art.122	Rimuovere delineatore speciale di ostacolo con passaggio obbligato a destra.. Cambiare segnale rotaroria e dare precedenza.	

ZONA NORD – Interventi di Segnaletica Verticale – Rilievo del 15/04/2025				
	Ubicazione (v. tavola)	**Segnale**	**Intervento**	**Foto**
1239	via Mozart	Figura 79; Figura II 80/a Art.122; Figura II 349 Art.135	Sostituire divieto di sosta con rimozione coatta, obbligo di andare dritti, senso unico frontale.	
1240	via Mozart	Figura II 292 Art.133	Togliere due sostegni e metterne uno a bandiera spostando la sede del palo per i n° 2 nomi strada. Mettere un palo con senso vietato.	
1241	via Fanelli		Rimuovere palo con senso unico frontale	

ZONA NORD – Interventi di Segnaletica Verticale – Rilievo del 15/04/2025				
	Ubicazione (v. tavola)	**Segnale**	**Intervento**	**Foto**
	Totali	**Quantità**	**Sviluppo unitario**	**Totale**
	Segnali triangolari			
	base 60 cm – C1	0	0,2	0
	base 60 cm – C2	18	0,2	3,6
	base 90 cm – C1	0	0,4	0
	base 90 cm – C2	0	0,4	0
	base 120 cm	0	0,7	0
	Segnali circolari			
	Ø 40 cm	0	0,15	0
	Ø 60 cm	46	0,3	13,8
	Ø 90 cm	0	0,7	0
	Segnali ottagonali			
	largh. 60 cm	0	0,3	0
	largh. 90 cm	2	0,65	1,3
	largh. 120 cm	0	1,2	0
	Segnali quadrati			
	lato 40 cm	0	0,2	0
	lato 60 cm	95	0,4	38
	lato 90 cm	0	0,9	0
	Toponomastica (N. S.)	57		
	Altri	36		
	Sommano Classe 1	252		51,8
	Sommano Classe 2	2		4,9
	Staffe	508		
	Viti e Dadi	1016		
	Pali h. 130 / 200 cm	28	2	56
	Pali h. 330 cm	38	3,3	125,4
	Pali a bandiera	17		
	Pali a collo d'oca	0	4,5	0
	Rimozione pali	182		
	Solo montaggio pali	8		
	Rimozione segnali	213		
	Totale montaggio e smontaggio segnali	467		
	Raddrizzamenti	38		

ZONA NORD – Interventi di Segnaletica Verticale – Rilievo del 15/04/2025



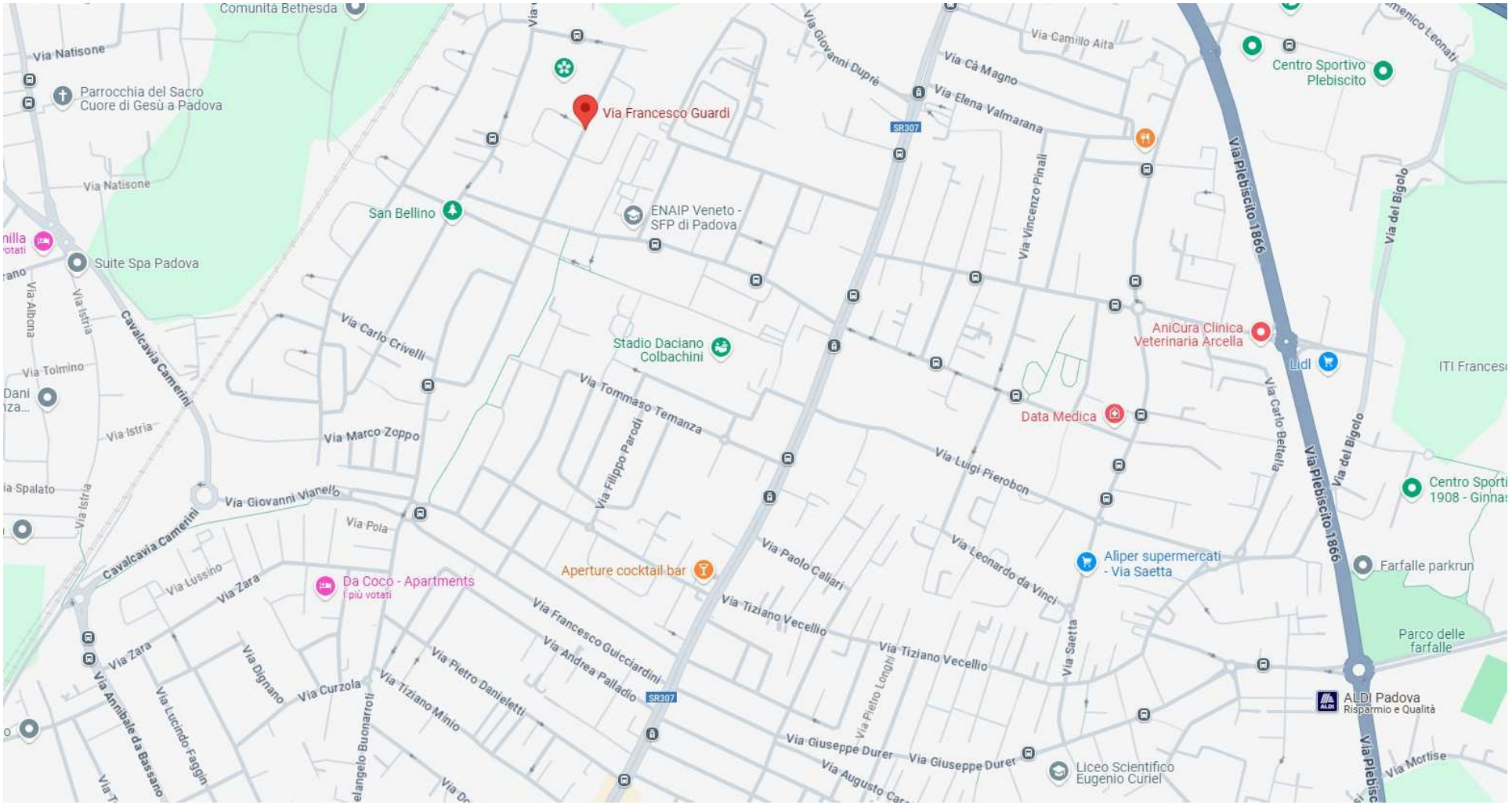
Via Francesco Guardi
Comunità Bethesda
Via Natisone
Parrocchia del Sacro Cuore di Gesù a Padova
Via Natisone
San Bellino
ENAIP Veneto - SFP di Padova
Suite Spa Padova
Via Albona
Via Istria
Cavalcavia Camerini
Via Tolmino
Via Istria
Via Carlo Crivelli
Stadio Daciano Colbachini
Via Tommaso Temanza
Via Marco Zoppo
Via Filippo Parodi
Via Giovanni Vianello
Via Pola
Via Lussino
Via Zara
Via Zara
Via Dignano
Via Curzola
Via Tiziano Minio
Via Pietro Danieletti
Via Annibale da Bassano
Via Lucindo Faggin
Via Francesco Guicciardini
Via Andrea Palladio
SR307
Aperture cocktail bar
Da Coco - Apartments
I più votati
Via Giovanni Dupré
Via Cà Magno
Via Camillo Aita
Via Elena Valmarana
Via Vincenzo Pinali
Via Paolo Caliari
Via Tiziano Vecellio
Via Tiziano Vecellio
Via Pietro Longhi
Via Giuseppe Durer
Via Giuseppe Durer
Via Augusto Car
Via Leonardo da Vinci
Via Saetta
Aliper supermercati - Via Saetta
Data Medica
AniCura Clinica Veterinaria Arcella
Lidl
Via Carlo Bettella
Via Plebiscito 1866
Via del Bigolo
Centro Sportivo Plebiscito
ITI Francese
Centro Sporti 1908 - Ginnas
Farfalle parkrun
Parco delle farfalle
ALDI Padova
Risparmio e Qualità
Via Mortise
Liceo Scientifico Eugenio Curiel

Foto 1145



Foto 1146



Foto 1147



Foto 1148 a



Foto 1148 b



Foto 1149



Foto 1150 a



Foto 1150 b



Foto 1150 c



Foto 1151



Foto 1152



Foto 1153



Foto 1154



Foto 1155



Foto 1156 a



Foto 1156 b



Foto 1157



Foto 1158



Foto 1159



Foto 1160



Foto 1161



Foto 1162



Foto 1163



Foto 1164



Foto 1165



Foto 1166



Foto 1167



Foto 1168



Foto 1169 a



Foto 1169 b



Foto 1170



Foto 1171



Foto 1172 a



Foto 1172 b



Foto 1172 c



Foto 1172 d



Foto 1173 a



Foto 1173 b



Foto 1174



Foto 1175



Foto 1176 a



Foto 1176 b


SCUOLA
DI FORMAZIONE
PROFESSIONALE
s. Florigerio
san filippo neri

Foto 1177



Foto 1178



Foto 1179



Foto 1180



Foto 1181



Foto 1182



Foto 1183



Foto 1184



Foto 1185



Foto 1186



Foto 1187



Foto 1188



Foto 1189



Foto 1190



Foto 1191



Foto 1192



Foto 1193



Foto 1194



Foto 1195



Foto 1196



Foto 1197



Foto 1198



Foto 1199



Foto 1200



Foto 1201



Foto 1202



Foto 1203



Foto 1204



Foto 1205



Foto 1206



Foto 1207



Foto 1208 a



Foto 1208 b



Foto 1209



Foto 1210



Foto 1211



Foto 1212



Foto 1213



Foto 1214



Foto 1215



Foto 1216



Foto 1217



Foto 1218



Foto 1219



Foto 1220



Foto 1221



Foto 1222 a



Fotoo 1222 b



Foto 1223



Foto 1224



Foto 1225



Foto 1226



Foto 1227



Foto 1228



Foto 1229



Foto 1230



Foto 1231



Foto 1232 a



Foto 1232 b



Foto 1233



Foto 1234 a



Foto 1234 b



Foto 1234 c



Foto 1235



Foto 1236



Foto 1237 a



Foto 1237 b



Foto 1238



Foto 1239



Foto 1240



Foto 1241



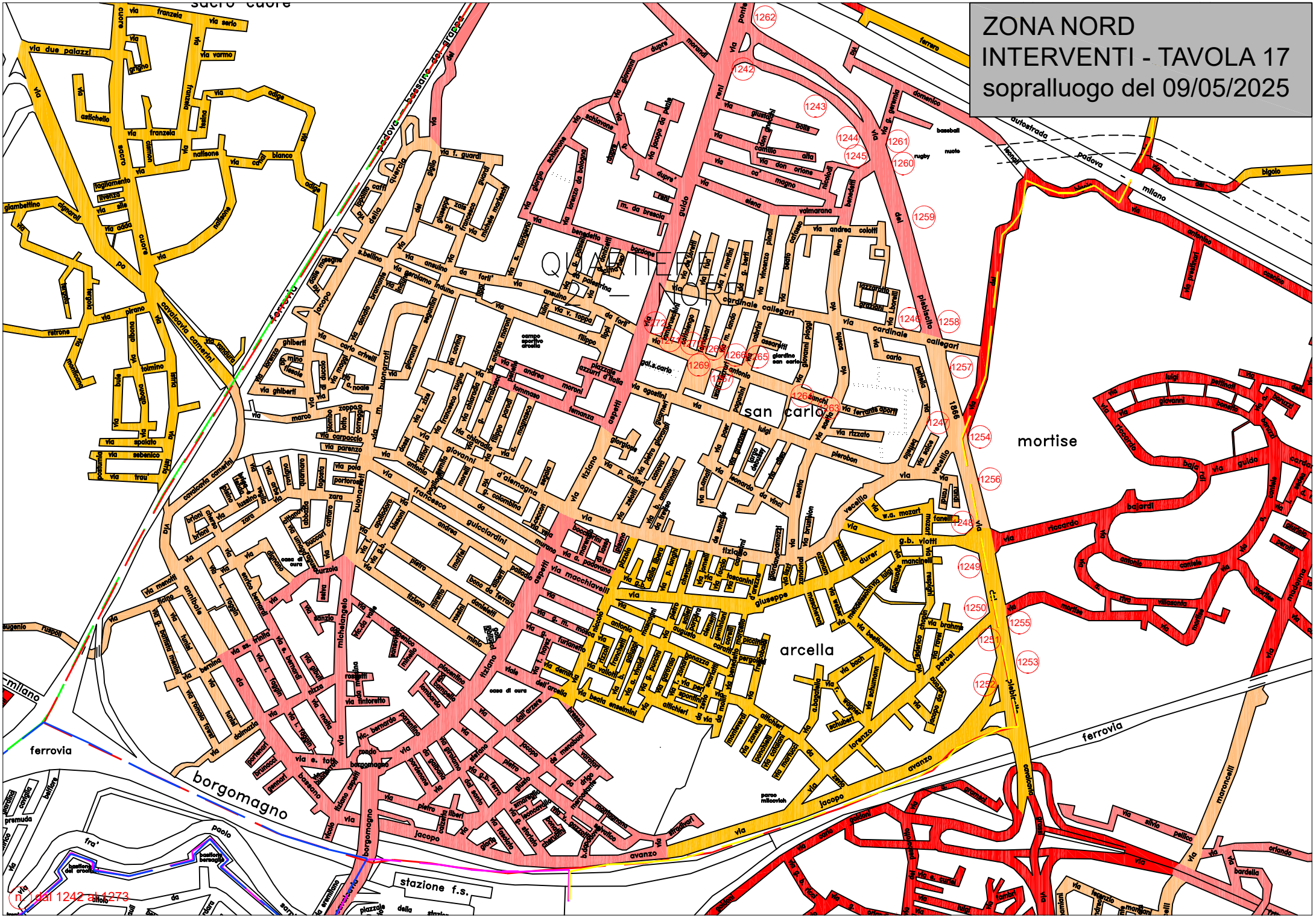
ZONA NORD
INTERVENTI - TAVOLA 17
sopralluogo del 09/05/2025
sacro cuore
mortise
san carlo
arcella
borgomagno
ferrovia
stazione f.s.
milano
padova
bassano del grappa
autostrada
1262
1242
1243
1244
1245
1261
1260
1259
1246
1258
1257
1254
1256
1248
1249
1250
1255
1251
1253
1252
1269
1266
1265
1263
1247
1272
1273
1271
1267
1268
1264
1262
1242 al 1273

ZONA NORD – Interventi di Segnaletica Verticale – Rilievo del 09/05/2025				
	Ubicazione (v. tavola)	**Segnale**	**Intervento**	**Foto**
1242	via del Plebiscito	Figura II 303 Art.135,Figura II 324 Art.135	Sostituire n° 2 attraversamento pedonale e n° 2 attraversamento ciclabile.	
1243	via del Plebiscito	Figura II 37 Art.107, Figura II 92/b Art.122	Sostituire fermarsi e dare precedenza, percorso pedonale e ciclabile	
1244	via del Plebiscito	Figura II 84 Art.122; Figura II 36 Art.106	Sostituire n°2 rotatoria e n° 2 dare precedenza	
1245	via del Plebiscito		Raddrizzare n° 1 palo attraversamento pedonale e N°1 dare precedenza, riattaccare n°1 rotatoria	
1246	via del Plebiscito	Figura II 82/b Art.122	Sostituire n°2 obbligo svolta destra con passaggio obbligatorio a destra, sostituire n° 4 passaggi consentiti a destra e sinistra con passaggio obbligato a destra.	
1247	via del Plebiscito	Figura II 80/c Art.122	Rivedere tabella con indicazioni stradali e divieti, obbligo di svolta a destra da sostituire.	
1248	via del Plebiscito	Figura II 82/a Art.122	Sostituire n° 4 passaggi consentiti a destra e a sinistra con n°4 passaggi consentiti a destra	
1249	via del Plebiscito	Figura II 303 Art.135,Figura II 324 Art.135	Sostituire sostegno con attraversamento pedonale e ciclabile.	

ZONA NORD – Interventi di Segnaletica Verticale – Rilievo del 09/05/2025				
	Ubicazione (v. tavola)	**Segnale**	**Intervento**	**Foto**
1250	via del Plebiscito	Figura II 92/b Art.122	Sostituire pista pedonale e ciclabile.	
1251	via del Plebiscito	Figura II 303 Art.135	Sostituire n°2 attraversamenti pedonali	
1252	via del Plebiscito	Figura II 82/b Art.122	Sostituire direzioni consentite a sinistra e a destra con passaggio obbligato a destra.	
1253	via del Plebiscito	Figura II 82/b Art.122	Sostituire direzioni consentite a sinistra e a destra con passaggio obbligato a destra. Togliere indicazioni per via Plebiscito	
1254	via del Plebiscito		Sostituire pannello con divieto di transito “ eccetto veicoli autorizzati per zonallino blu.	
1255	via del Plebiscito		Togliere indicazioni Arcella.	
1256	via del Plebiscito	Figura II 80/c Art.122; Figura II 82/b Art.122	Raddrizzare segnali turistici e di territorio. Sostituire obbligo di svolta a destra e passaggio obbligatorio a destra.	
1257	via del Plebiscito	Figura II 36 Art.106; Figura II 84 Art.122; Figura II 303 Art.135	Sostituire due segnali di dare precedenza con rotatoria e sostituire sostegno con attraversamento pedonale.	

ZONA NORD – Interventi di Segnaletica Verticale – Rilievo del 09/05/2025				
	Ubicazione (v. tavola)	**Segnale**	**Intervento**	**Foto**
1258	via del Plebiscito	Figura II 82/b Art.122	Sostituire obbligo di svolta a destra con passaggio obbligatorio a destra e sostituire e passaggi consentito a sinistra e a destra con passaggio obbligatorio a destra	
1259	via del Plebiscito		Togliere tabellone e sostegni indicazioni 20 m benzinaio.	
1260	via del Plebiscito	Figura II 303 Art.135	Sostituire sostegni e attraversamenti pedonali.	
1261	via del Plebiscito	Figura II 303 Art.135; Figura II 47 Art.116	Sostituire attraversamento pedonale da 90 e due sensi vietati.	
1262	via del Plebiscito		Togliere attraversamento pedonale.	
1263	via Saetta/via Zanchi	Figura II 292 Art.133	Sostituire palo a bandiera e nome strada via Saetta e via Zanchi. Rimuovere n° 6 paletti e dare precedenza.	
1264	via Zanchi angolo Piaggi	Figura II 292 Art.133; Figura II 348 Art.135; Figura II 303 Art.135	Sostituire palo e nome strada via Zanchi, sostituire senso unico parallelo. Aggiungere N° 2 pali con attraversamento pedonale. Rimuovere palo con bambini.	
1265 a	via Zanchi	Figura II 292 Art.133; Figura II 348 Art.135; Figura II 303 Art.135	N°1 nuovo palo con nome strada via Paganini spostato dall'altro lato strada con senso unico parallelo e togliere altro palo;	

ZONA NORD – Interventi di Segnaletica Verticale – Rilievo del 09/05/2025				
	Ubicazione (v. tavola)	**Segnale**	**Intervento**	**Foto**
1265 b	via Zanchi	Figura II 292 Art.133	Sostituire palo a bandiera con nuovi n°2 nomi strada e togliere il senso vietato da lì, lasciandolo dall'altro lato di via Cabrini con fermarsi e dare precedenza.	
1266	via Zanchi	Figura II 74 Art.120	Mettere lo strada senza uscita su palo e sostituire n° 2 divieti di sosta.	
1267	via Zanchi	Figura II 80/b Art.122	Sostituire obbligo di svolta a sinistra	
1268	via Zanchi	Figura 79	Rimuovere n°1 sostegno abbandonato, sostituire un segnale di divieto di sosta rimozione coatta	
1269	via Zanchi	Figura II 80/b Art.122	Raddrizzare n° 2 sensi vietati. Sostituire n° 1 palo con specchio parabolico e volta obbligata a sinistra.	
1270	via Zanchi	Figura II 309 Art.135; Figura II 74 Art.120	Inserisci sostegno con nome strada nuovi e strada senza uscita nuovi, divieto di sosta nuovi	
1271	via Zanchi		Rimuovere palo con dosso con rotaia tram	
1272	via Zanchi	Figura II 80/c Art.122; v	Sostituire palo e nome strada obbligo di svolta a destra sotto specchio e sostituire n° 2 dare precedenza.	

ZONA NORD – Interventi di Segnaletica Verticale – Rilievo del 09/05/2025				
	Ubicazione (v. tavola)	**Segnale**	**Intervento**	**Foto**
1273	via Zanchi	Figura II 292 Art.133	Sostituire palo a bandiera e toponomastica	

ZONA NORD – Interventi di Segnaletica Verticale – Rilievo del 09/05/2025

	Ubicazione (v. tavola)	Segnale	Intervento	Foto

Totali	Quantità	Sviluppo unitario	Totale
Segnali triangolari			
base 60 cm – C1	0	0,2	0
base 60 cm – C2	8	0,2	1,6
base 90 cm – C1	0	0,4	0
base 90 cm – C2	0	0,4	0
base 120 cm	0	0,7	0
Segnali circolari			
Ø 40 cm	0	0,15	0
Ø 60 cm	31	0,3	9,3
Ø 90 cm	0	0,7	0
Segnali ottagonali			
largh. 60 cm	0	0,3	0
largh. 90 cm	1	0,65	0,65
largh. 120 cm	0	1,2	0
Segnali quadrati			
lato 40 cm	0	0,2	0
lato 60 cm	14	0,4	5,6
lato 90 cm	1	0,9	0,9
Toponomastica (N. S.)	11		
Altri	3		
Sommano Classe 1	68		15,8
Sommano Classe 2	1		2,25
Staffe	138		
Viti e Dadi	276		
Pali h. 130 / 200 cm	0	2	0
Pali h. 330 cm	5	3,3	16,5
Pali a bandiera	4		
Pali a collo d'oca	0	4,5	0
Rimozione pali	24		
Solo montaggio pali	1		
Rimozione segnali	60		
Totale montaggio e smontaggio segnali	129		
Raddrizzamenti	5		

ZONA NORD – Interventi di Segnaletica Verticale – Rilievo del 09/05/2025




SR307
E70
Gasoline Padova
McDonald's
Padova Guido Reni
A4
Via Domenico Lecnati
Centro Sportivo
Plebiscito
Via Cà Magno
SR307
ENAIP Veneto -
SFP di Padova
Stadio Daciano
Colbachini
Parrocchia di San Carlo
Borromeo in Padova
Data Medica
Lidl
Le offerte del
Volantino Lidl
Via Plebiscito 1866
Via Tiziano Vecellio
SR307
ALDI Padova
Via Giuseppe Durer

Foto 1242



Foto 1243



Foto 1244



Foto 1245



Foto 1246



Foto 1247


centro
stazione
fiera
ospedale
VENEZIA
BOLOGNA
zona industriale
ippodromo
MORTISE
TORRE
ARCELLA
Via Plebiscito 1866

Foto 1248



Foto 1249



Foto 1250



Foto 1251



Foto 1252



Foto 1253


BASSANO
stazione
CASTELFRANCO STO
VIGODARZERE
via Plebiscito
Via Plebiscito

Foto 1254



Foto 1255



Foto 1256



Foto 1257



Foto 1258



Foto 1259



Foto 1260



Foto 1261



Foto 1262



Foto 1263



Foto 1264



Foto 1265 a



Foto 1265 b



Foto 1266



Foto 1267



Foto 1268



Foto 1269



Foto 1270



Foto 1271



Foto 1272



Foto 1273

